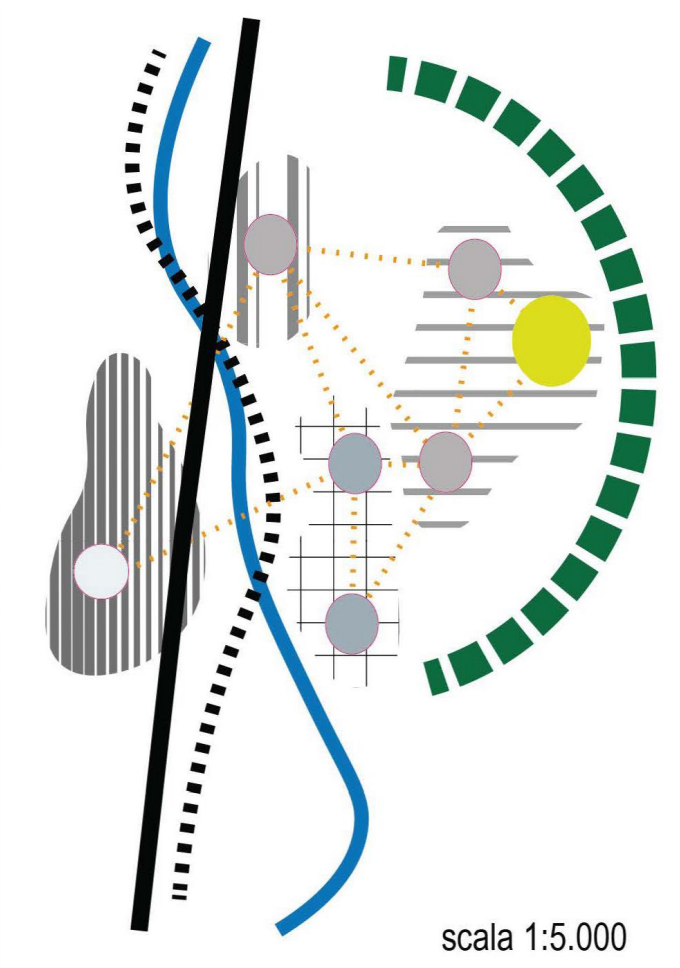


PUC SICIGNANO PIANO URBANISTICO COMUNALE



COMUNE DI SICIGNANO DEGLI ALBURNI

PIANO URBANISTICO COMUNALE L.R. 16/2004

Sindaco
dott. Giacomo Orco

Responsabile del Procedimento
arch. Vincenzo Capasso

Ufficio di Piano
Pianificazione
arch. pian. terr. Francesco Abbamonte
arch. ing. Rosario Antonini
Collaboratori
arch. pian. terr. Roberto Musumeci
arch. pian. terr. Antonio Nigro

V.A.S. e Zonizzazione Acustica
Kumea Srl

Studio geologico
dott. geol. Giuseppe Carrati

Studio agronomico
dott. agr. Antonio Catone

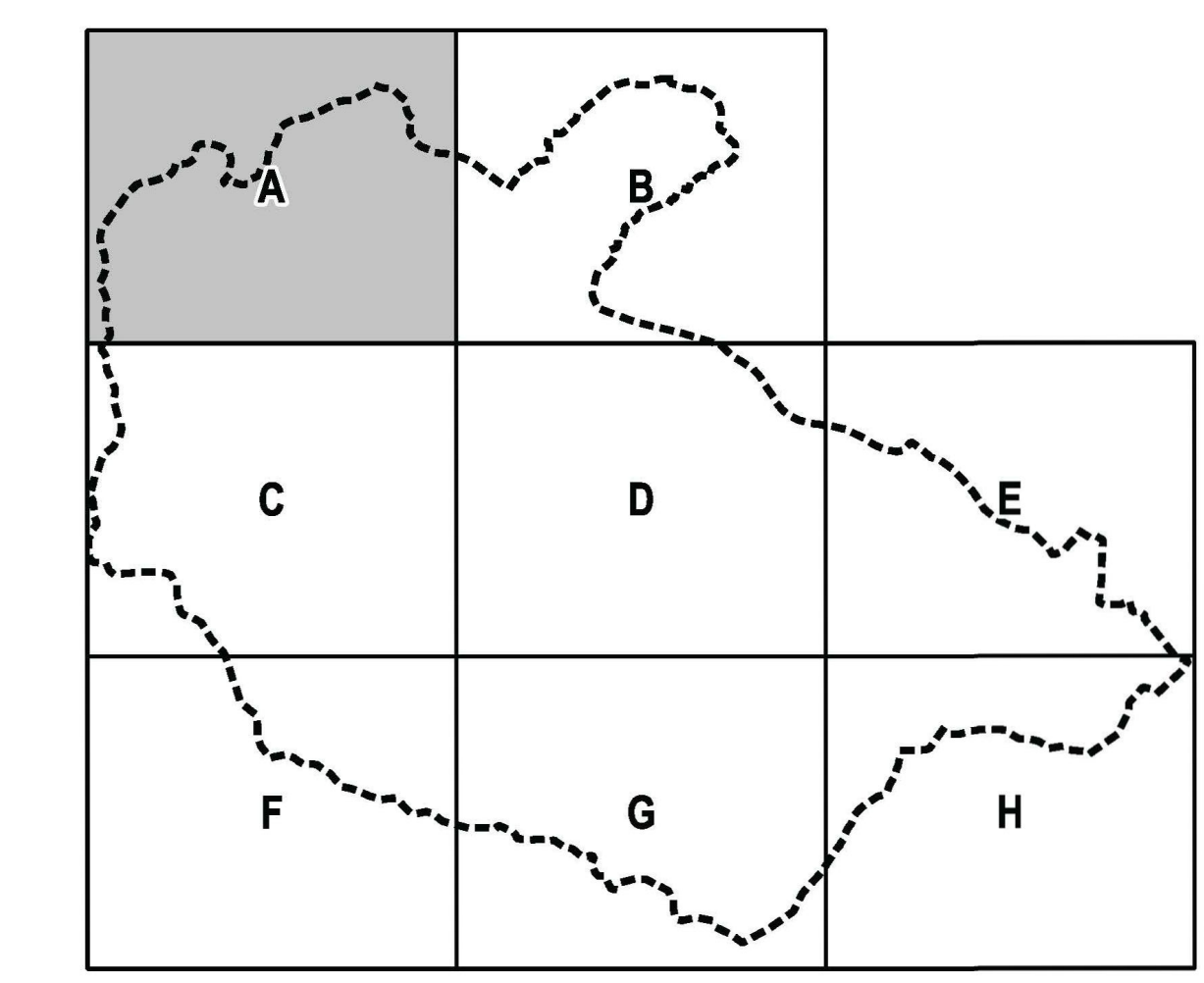
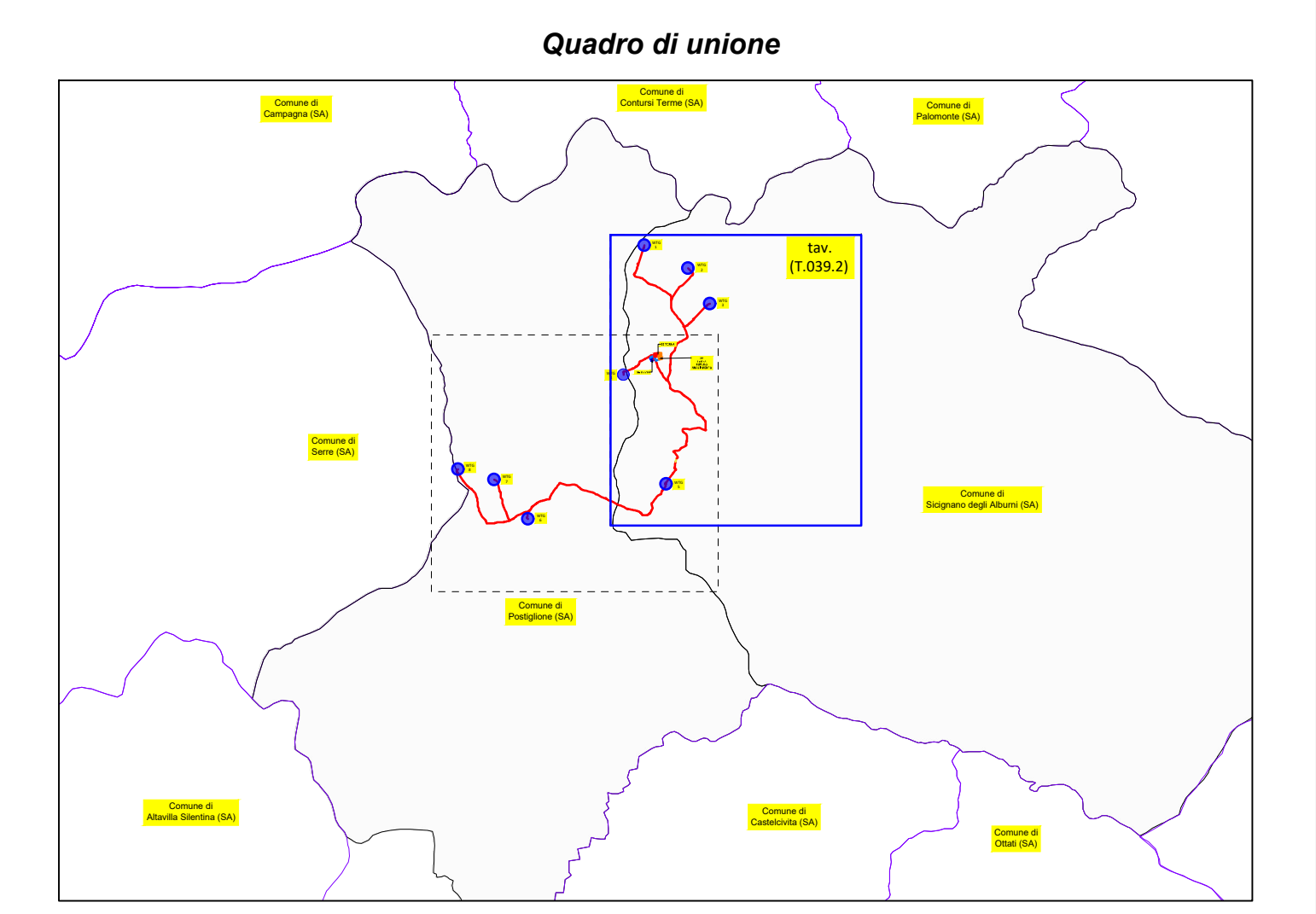
scala 1:5.000

Q.S. 01a
QUADRO STRUTTURALE
La disciplina strutturale del territorio
dicembre 2022

- Legenda**
- Comune di Sicignano degli Alburni (fonte: PTCP)
 - Elementi di interesse storico - culturale**
 - Castello Medioevale
 - Chiesa
 - Edificio di interesse documentale
 - Ex Chiesa
 - Ex seminario
 - Fontana
 - Monumento
 - Sistema naturale e rurale**
 - E1 - Spazi aperti naturali di protezione (Zona E/ D.I. n. 1444/1968) - art. 47
 - E2 - Spazi aperti naturali (Zona E/ D.I. n. 1444/1968) - art. 48
 - E3 - Ambito agricolo di pregio (Zona E/ D.I. n. 1444/1968) - art. 49
 - E4 - Ambito agricolo ordinario (Zona E/ D.I. n. 1444/1968) - art. 50
 - E5 - Ambito agricolo specializzato (Zona E/ D.I. n. 1444/1968) - art. 51
 - Rete idrografica - art. 52
 - Sistema insediativo**
 - A1 - Centro storico (zona A/ D.I. n. 1444/1968) - art. 54
 - A2 - Ambito storico rurale (zona A/ D.I. n. 1444/1968) - art. 55
 - B1 - Ambito di edilizia recente (zona B/ D.I. n. 1444/1968) - art. 56
 - B2 - Ambito in via di consolidamento (zona B/ D.I. n. 1444/1968) - art. 57
 - B3 - Ambito urbano da riqualificare (zona B/ D.I. n. 1444/1968) - art. 58
 - B4 - Ambito perurbano da salvaguardia (Zona E/ D.I. n. 1444/1968) - art. 59
 - B5 - Aggregati edilizi prevalentemente residenziali in contesti agricoli (zona B/ D.I. n. 1444/1968) - art. 60
 - Area a standard esistenti (D.I. 1444/68)**
 - S1 - Aree per attrezzature di interesse comune - art. 61
 - S2 - Aree per l'istruzione - art. 62
 - S3 - Aree per il parcheggio - art. 63
 - S4 - Aree per spazi pubblici attrezzati a parco e per il gioco e lo sport - art. 64
 - S5 - Attrezzature e servizi di livello territoriale - art. 65
 - Sistema produttivo**
 - D1 - Ambito artigianale - commerciale di nuovo impianto (Zona D/ D.I. n. 1444/1968) - art. 66
 - D2 - Ambito artigianale - commerciale in corso di completamento (Zona D/ D.I. n. 1444/1968) - art. 67
 - D3 - Ambito artigianale - commerciale esistente (Zona D/ D.I. n. 1444/1968) - art. 68
 - D4 - Ambito turistico (Zona D/ D.I. n. 1444/1968) - art. 69
 - Sistema infrastrutturale**
 - Rete ferroviaria e strutture - art. 71
 - Rete stradale - art. 72
 - Tracciato autostradale
 - Rete stradale esistente da potenziare - art. 73
 - Rete stradale di progetto - art. 74
 - Percorsi e sentieri - art. 75
 - SG1 - Impianti tecnologici - art. 76
 - SG2 - Impianto cimiteriale - art. 77
 - Fascia di rispetto cimiteriale
 - Le trasformazioni del territorio**
 - Ambiti di trasformabilità residenziale (ATR)
 - Ambiti di trasformabilità per servizi (ATS)
 - Ambiti di trasformabilità produttivo-commerciale (ATPC)
 - Ambiti di trasformabilità turistica (ATT)
 - I Parchi Territoriali art. 65**
 - Parco Territoriale del Fiume Tanagro
 - Parchi territoriali

- LEGENDA**
- Aerogeneratore di progetto
 - Pilino di fondazione
 - Cavidotto di progetto
 - Cavidotto AT di collegamento - (SE RTN - SE Utenza)
 - SE Tema
 - SE RTN - Utente
 - Futuro ampliamento SE a 150 kV della RTN "Sicignano degli Alburni"
 - Opere permanenti

WTG	COORDINATE AEROGENERATORI - COMUNI DI POSTIGLIONE E SICIGNANO DEGLI ALBURNI (SA)		Coordinate Fuso 33		Coordinate UTM ED 30	
	Est	Nord	Est	Nord	Est	Nord
1	520157	4496104	2540165	4496111	520223	4496297
2	520841	4495749	2540849	4495756	520907	4495942
3	521175	4495203	2541383	4495210	521241	4495396
4	519835	4494100	2539843	4494107	519901	4494293
5	520497	4492468	2540505	4492415	520568	4492801
6	518358	4491870	2538356	4491877	518424	4492053
7	517881	4492475	2537639	4492482	517997	4492668
8	517272	4492541	2537280	4492548	517338	4492824



Sistema di riferimento cartografico:
WGS 84 - UTM - Fuso: 33N
Base Cartografica:
CTR2011

PROPRONTE **AME ENERGY S.r.l.**
Via Pietro Cossa, 5 20122 Milano (MI) - ameenergy@legatmail.it - PIVA 12778110969

REGIONE CAMPANIA
PROVINCIA DI SALERNO
COMUNI DI POSTIGLIONE E SICIGNANO DEGLI ALBURNI

Filiale del Progetto:
REALIZZAZIONE DI UN IMPIANTO EOLICO UBICATO NEI COMUNI DI POSTIGLIONE (SA) E SICIGNANO DEGLI ALBURNI (SA) IN LOCALITA' "La Difesa" e "Zappatera", CON POTENZA NOMINALE PARI A 32 MW E OPERE CONNESSE RICADENTI NEL COMUNE DI SICIGNANO DEGLI ALBURNI (SA)

Documento: **PROGETTO DEFINITIVO** N° Documento: **POSEO-T039.2**

ID PROGETTO: 254 | DISCIPLINA: PD | TIPOLOGIA: D | FORMATO: 91x1200

Elaborato:
SOVRAPPORZIONE DEL PROGETTO SU STRUMENTO URBANISTICO VIGENTE - P.U.C. (SICIGNANO DEGLI ALBURNI)

FUSO: 1 di 2 | SCALA: 1:5.000 | Nome file: POSEO-T039.2.dwg

Progettazione:
IPROJECT S.R.L. | Progettista: Arch. Antonio Manco

Consulenza, Progettazione e Sviluppo Impianti
ed Energia Rinnovabile
C.so Legnani 100 - 20139 Milano (MI)
P.IVA 10558190968-PEC: info@iproject.it
Sede Operativa Via Broletto 17 - 80044 Alibonata (SA)
www.iproject.com
Cod. 158415048

Rev.	Data Revisione	Descrizione Revisione	Redatto	Controllato	Approvato
0	03/01/2024	Prima emissione	Geom. Alberto Mascio	Arch. Antonio Manco	Arch. Antonio Manco