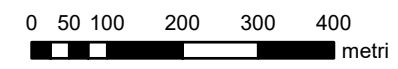


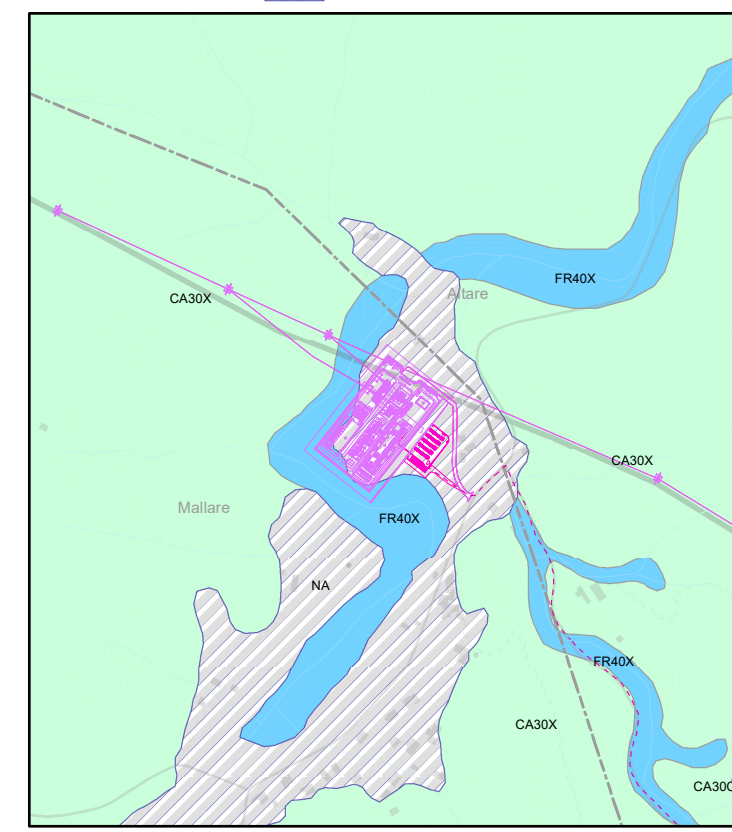
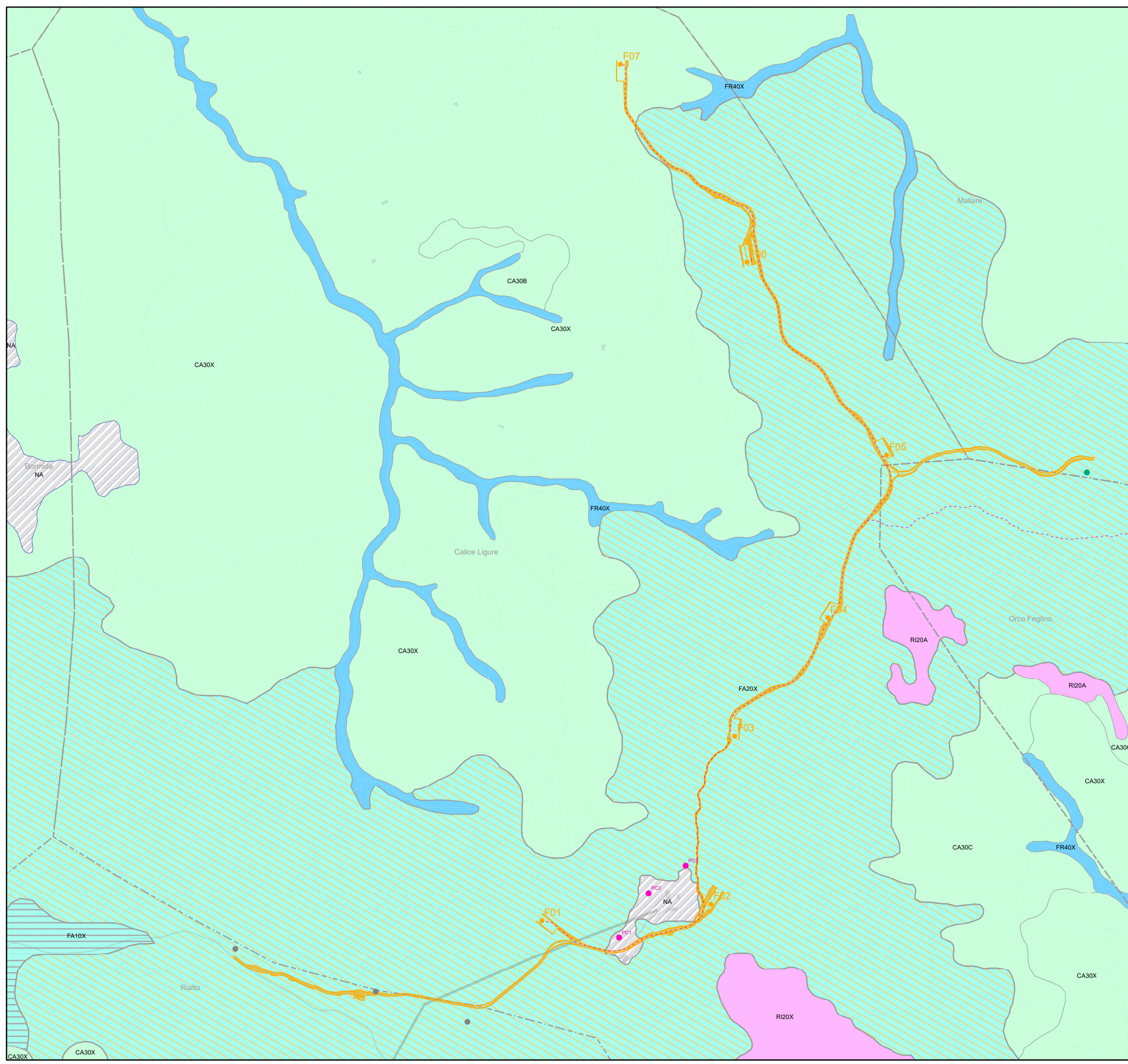
PARCO EOLICO DI CRAVAREZZA

Carta dei Tipi Forestali (Regione Liguria, 2013)



Legenda

- Impianti esistenti
 - Impianti in costruzione e/o in autorizzazione
 - Aerogeneratori da dismettere
 - Impianto Cravarezza
 - - - Cavidotto (versione 01)
 - Piazzole e viabilità (sagoma compresa la riprofilatura) (versione 01)
 - Confine comunale
- Tipi Forestali (categorie visibili; alcune categorie raggruppate)**
- CA: castagneti
 - FA10: faggeta oligotrofica
 - FA20: faggeta mesotrofica
 - FR: saliceto, pioppeto, alneti
 - NA: aree non classificabili antropizzate
 - RI: rimboschimenti
- Sottostazione elettrica Terna (SE) (versione 01) (16)
 - Area consegna e area BESS (versione 01) (11)
 - CA: castagneti (4)
 - FR: saliceto, pioppeto, alneti (3)
 - NA: aree non classificabili antropizzate (1)



Elementi cartografici di base (selezionati e/o visibili):
Carta Tecnica della Regione Liguria 1.5000
(2007/2013 - II Edizione 3D / DB Topografico)

Reticolo idrografico della Regione Liguria 1:10.000
(DGR n. 507 del 21 giugno 2019)