










PARCO EOLICO CRAVAREZZA

Collegamento alla Linea Elettrica esistente
Distanza di prima approssimazione (Dpa)



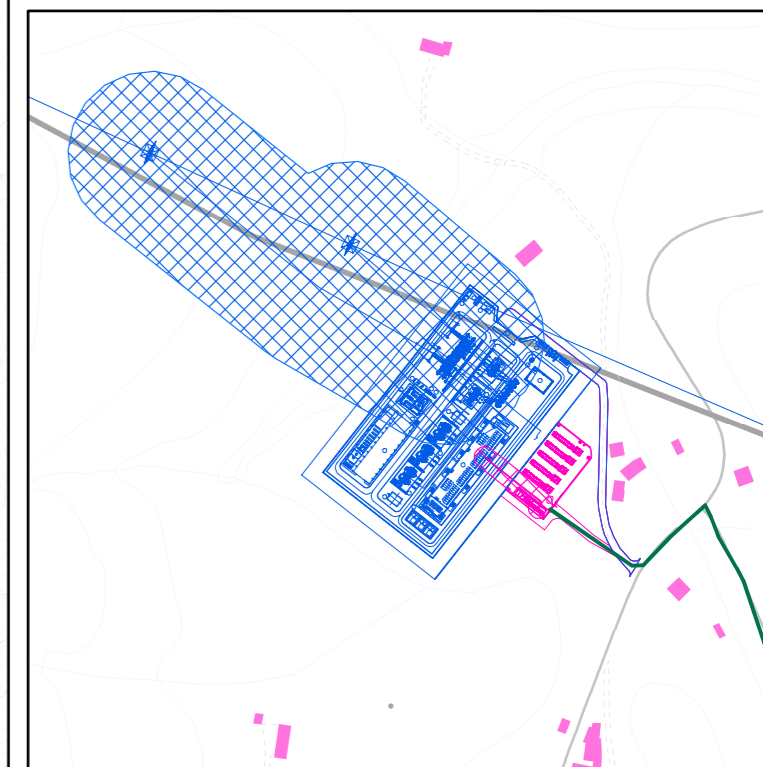
Legenda

-  Dpa 1,3 m
-  Dpa 1,5 m
-  Dpa 7 m
-  Dpa 55 m
-  Impianto Cravarezza (torri, nessuna modifica)
-  Cavidotto (versione 01)
-  Sottostazione elettrica Terna (SE) (versione 01)
-  Area consegna e area BESS (versione 01)

Edificato

Edifici (categorie visibili)

-  Edificio ad uso agricolo
-  Residenziale
-  Luogo di culto
-  Istruzione
-  Ricreativo
-  Industriale
-  Servizi e amministrativi
-  Altro



Elementi cartografici di base (selezionati e/o visibili):
Carta Tecnica della Regione Liguria 1.5000
(2007/2013 - II Edizione 3D / DB Topografico)

Reticolo idrografico della Regione Liguria 1:10.000
(DGR n. 507 del 21 giugno 2019)