













PARCO EOLICO DI CRAVAREZZA

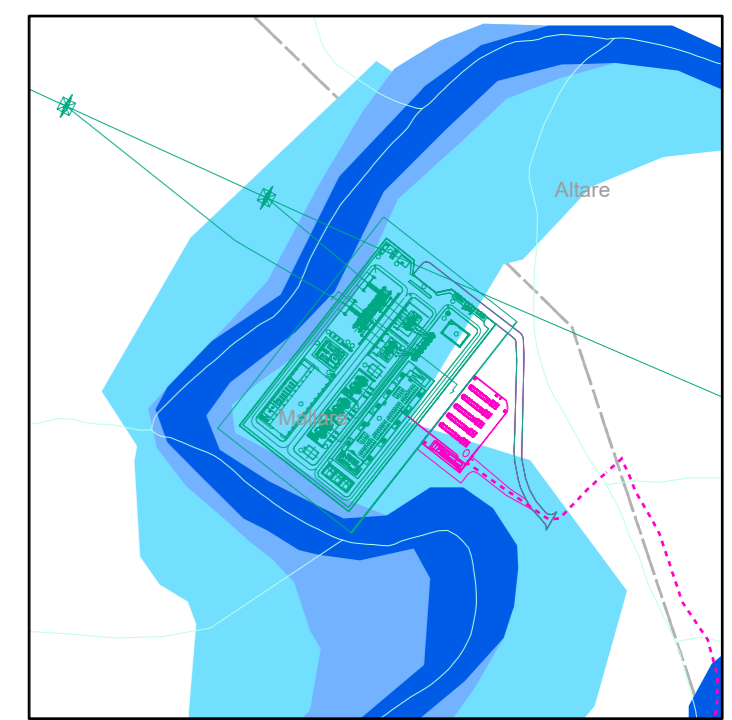
Piano di Gestione del rischio di alluvioni del Po
(PRGA) (dic 2019) - Mappa della pericolosità



Legenda

-  Piazzole e viabilità (sagoma compresa la riprofilatura)
-  Cavidotto
-  Area consegna e area BESS
-  Sottostazione elettrica Terna (SE)
-  Reticolo Idrografico
-  PRGA - P3 Probabilità elevata (TR = da 10 a 50 anni)
-  PRGA - P2 Probabilità media (TR = 100 o 200 anni)
-  PRGA - P1 Probabilità bassa (TR = 500 anni)

-  Cavidotto
-  Sottostazione elettrica Terna (SE)
-  Area consegna e area BESS



Elementi cartografici di base (selezionati e/o visibili):
Regione Liguria, Reticolo Idrografico e Bacini Idrografici
sc. 1:10.000 DGR n.507/2019