


REGIONE BASILICATA



COMUNI DI VENOSA, BARILE E RAPOLLA



IMPIANTO AGRO - FOTOVOLTAICO

PROGETTO REALIZZAZIONE IMPIANTO AGRO-FOTOVOLTAICO E RELATIVE OPERE DI CONNESSIONE IN AGRO DI VENOSA, BARILE E RAPOLLA - PZ
PROGETTO DEFINITIVO

POTENZA NOMINALE 19,995 MW

N° ALLEGATO
A.13.21b

Carta dei Punti di presa con coni ottici su Ortofoto



COMMITTENTE



G11 S.R.L.
 VIA MELCHIORRE GIOIA N° 8
 20124 MILANO (MI)
 P.IVA 02136320765

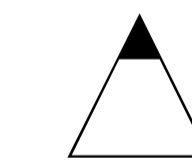
Il Tecnico
 dott. agr Pasquale Fausto Milano

DATA: MARZO 2024

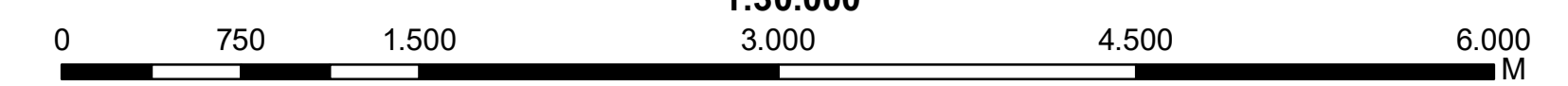
Rev n°1

Legenda

- RECINZIONE
- CABINE
- CANCELLI
- CAVIDOTTO INTERRATO
- Tracker
- VIABILITA' INTERNA
- FASCIA DI MASCHERAMENTO - OLIVI



id	x	y
1	563864,38	4537189,44
2	564543,57	4537619,04
3	562997,76	4540706,94
4	560321,82	4539040,51
5	561425,04	4538795,56
6	565785,96	4535254,86
7	568138,08	4534604,43
8	568782,94	4534764,95
9	565194,92	4532463,41
10	562713,83	4530635,53
11	562885,02	4530048,66
12	557757,69	4532852,64
13	558610,39	4534805,78
14	558075,95	4536037,97
15	557020,05	4536273,65
16	557162,01	4533247,91
17	562074,08	4531312,40
18	553523,00	4533470,51
19	558560,81	4536764,08
20	557178,96	4536854,61
21	557002,61	4536472,72
22	557707,39	4532703,71
23	560699,76	4529357,97
24	560691,89	4529220,16
25	561152,56	4528724,06
26	561495,10	4529381,59



Coord. System: WGS 1984 UTM Zone 33N - EPSG 32633