

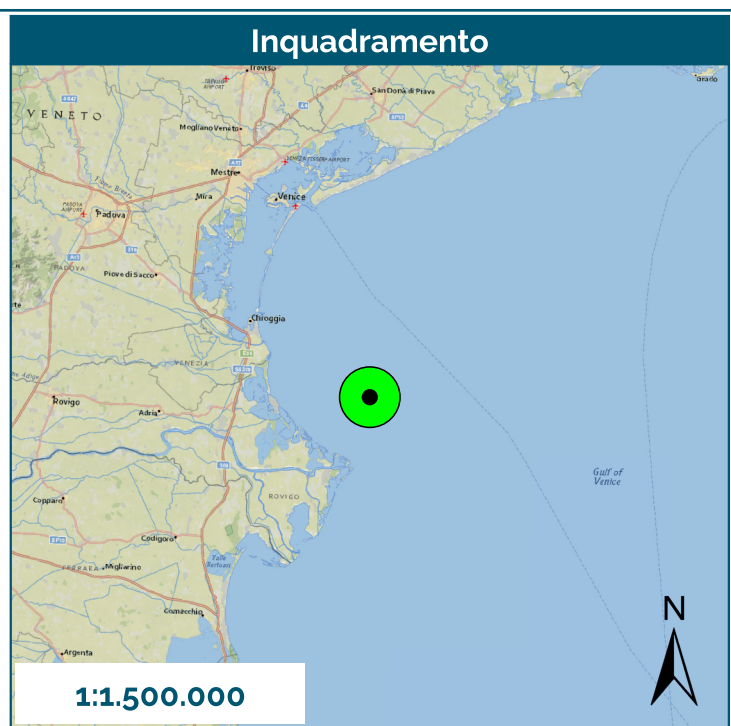
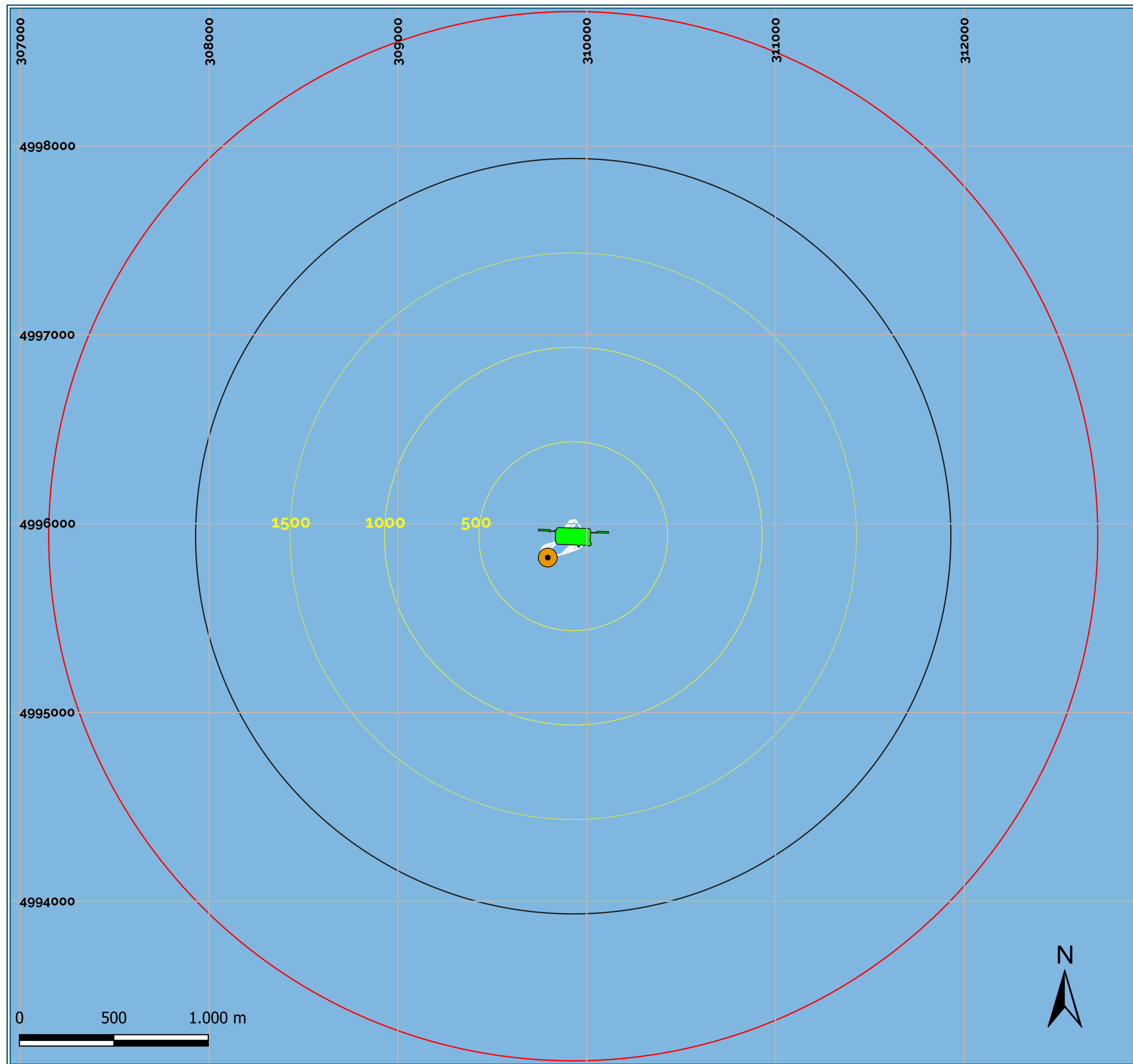
Allegato B

Risultati 1^a campagna

Periodo febbraio 2023 – dicembre 2023

										Mare (fonte meteoclean ALNG)					Esercizio Terminale							Aria					
Rilevamento N°	Data	Campagna	Ora Inizio	Ora Fine	Distanza massima schiuma punto di rilievo (m) TELEMETRO	Classe di Estensione	N° Minimo di Letture	N° Letture Effettuate	Livello Punto di Osservazione	Direzion e Onda (°)	Altezza Onda (m)	Periodo Onda (s)	Velocità Corrente (m/s)	Direzion e Corrente (°)	Classe di increspatura	N° ORV	Portata Totale acqua mare scaricata (m3/h)	T acqua prelevata (°C)	T acqua scaricata (°C)	ΔT (°C)	pH acqua scaricata	Ossigeno acqua scaricata (mg/l)	Temperatura (°C)	Direzione Vento (°)	Velocità Vento (m/s)	Condizioni Meteorologiche	Radiazione Solare (Wm2)
1	21/02/2023	1	11:01 AM	11:13 AM	106	2	9	9	1	309	0.03	9.80	0.10	227	assente	4	26138	10.4	6.2	4.1	6.9	8.4	9.0	289	0.3	Nuvoloso	nd
2	21/02/2023		12:05 PM	12:41 PM	167	2	9	13	1	231	0.01	14.10	0.18	216	assente	4	25932	10.4	6.3	4.1	6.9	8.7	10.0	235	1.8	Nuvoloso	nd
3	21/02/2023		1:48 PM	1:58 PM	160	2	9	9	1	323	0.03	9.80	0.24	222	assente	4	25568	10.4	6.3	4.1	6.9	8.9	10.0	236	1.3	Nuvoloso	nd
4	22/02/2023		10:38 AM	10:46 AM	144	2	9	9	1	121	0.04	5.60	0.01	85	assente	4	26169	10.4	6.3	4.1	6.9	8.6	9.0	35	2.4	Nuvoloso	nd
5	22/02/2023		11:50 AM	12:10 PM	254	3	13	14	1	27	0.02	9.80	0.08	198	assente	4	25906	10.5	6.3	4.1	6.9	8.7	9.0	63	2.5	Nuvoloso	nd
6	22/02/2023		1:09 PM	1:23 PM	180	2	9	9	1	283	0.03	9.80	0.14	203	assente	4	26177	10.5	6.6	3.8	6.9	8.6	9.0	41	1.6	Nuvoloso	nd
7	23/02/2023		10:27 AM	10:43 AM	415	4	15	17	1	196	0.09	4.40	0.02	92	assente	4	26150	10.5	6.5	4.0	6.9	8.6	9.0	350	1.2	Nuvoloso	nd
8	23/02/2023		11:51 AM	12:14 PM	182	2	9	9	1	100	0.08	6.10	0.01	74	assente	4	25903	10.5	6.4	4.1	6.9	8.6	10.0	45	1.2	Pioggia	nd
9	23/02/2023		1:17 PM	1:24 PM	119	2	9	9	1	243	0.02	11.60	0.06	132	assente	4	26332	10.4	6.7	3.7	6.9	8.6	10.0	43	1.2	Nuvoloso	nd

n.d. non disponibile



Monitoraggio Schiume

Terminale GNL Adriatico S.R.L



Legenda

- Terminale GNL
- Rilievi fotografici da imbarcazione
- Zona di sicurezza r = 2000 m
- Zona ATBA r = 2778 m
- Buffer (500 m)
- Superficie parzialmente ricoperta da schiuma
- Superficie coperta dalla schiuma

1° Campagna
Febbraio 2023

Figura 1

Rilevamento n° 1
21/02/2023

Scala: 1:20.000	Data: Febbraio 2023	Codice Progetto: 529/P22/OCT/ALN	Codice documento: PER-DRW-529-003
--------------------	------------------------	-------------------------------------	--------------------------------------

SHELTER
Sustain your business

SHELTER srl
Viale Gran Sasso, 13 - 20131 Milano (MI)
Tel.: +39 02 49476764
Email: info@shelter-srl.com
Website: www.shelter-srl.com

Rilevamento 1, 21 febbraio 2023, 11:01 – 11:13

NORD OVEST




NORD



NORD EST



SUD OVEST

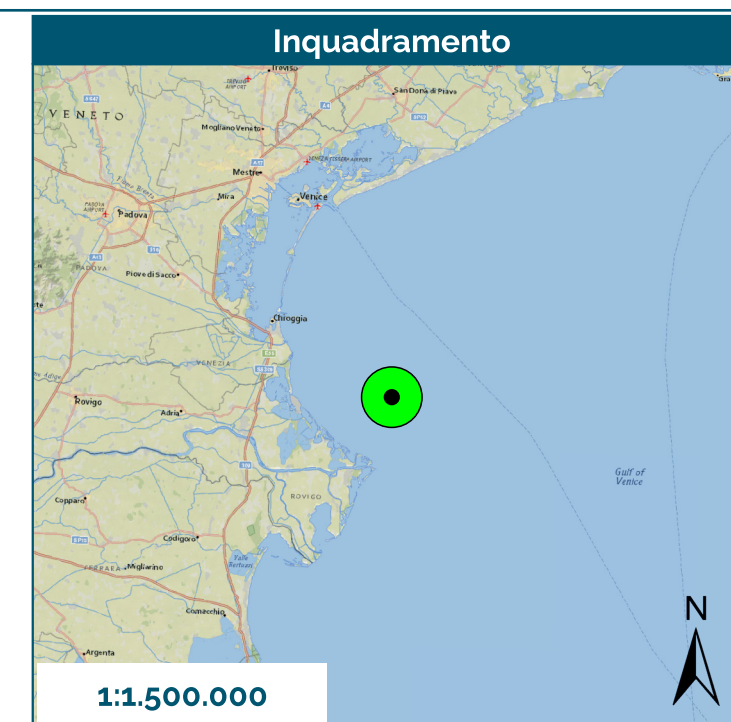
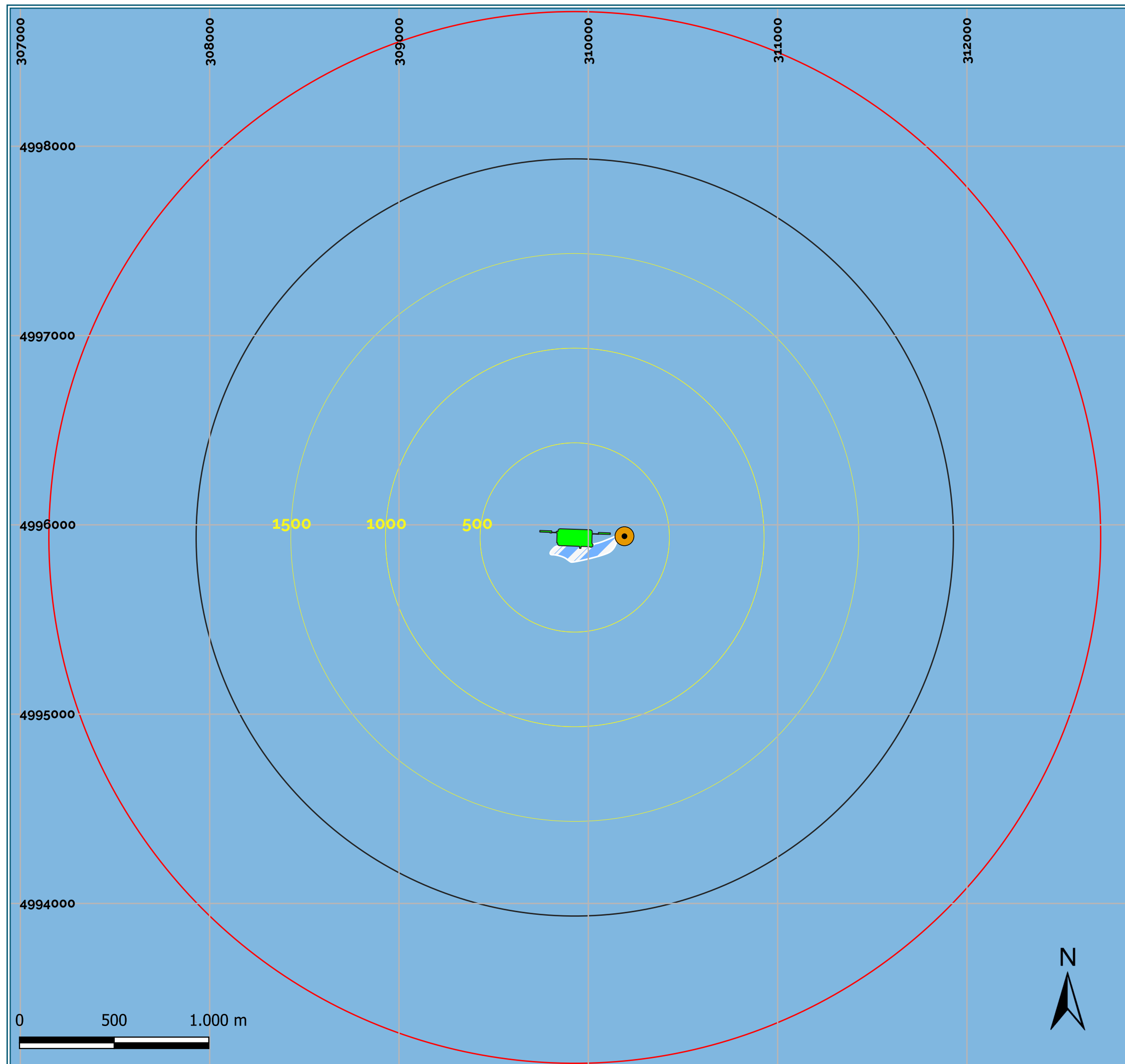


SUD



SUD EST





Monitoraggio Schiume

Terminale GNL Adriatico S.R.L



Legenda

- Terminale GNL
- Rilievi fotografici da imbarcazione
- Zona di sicurezza r = 2000 m
- Zona ATBA r = 2778 m
- Buffer (500 m)
- Superficie parzialmente ricoperta da schiuma
- Superficie coperta dalla schiuma

1° Campagna
Febbraio 2023

Figura 1

Rilevamento n° 2
21/02/2023

Scala:	Data:	Codice Progetto:	Codice documento:
1:20.000	Febbraio 2023	529/P22/OCT/ALN	PER-DRW-529-004

SHELTER
Sustain your business


SHELTER srl
Viale Gran Sasso, 13 - 20131 Milano (MI)
Tel.: +39 02 49476764
Email: info@shelter-srl.com
Website: www.shelter-srl.com

Rilevamento 2, 21 febbraio 2023, 11:05 – 12:41

NORD OVEST




NORD



NORD EST



SUD OVEST

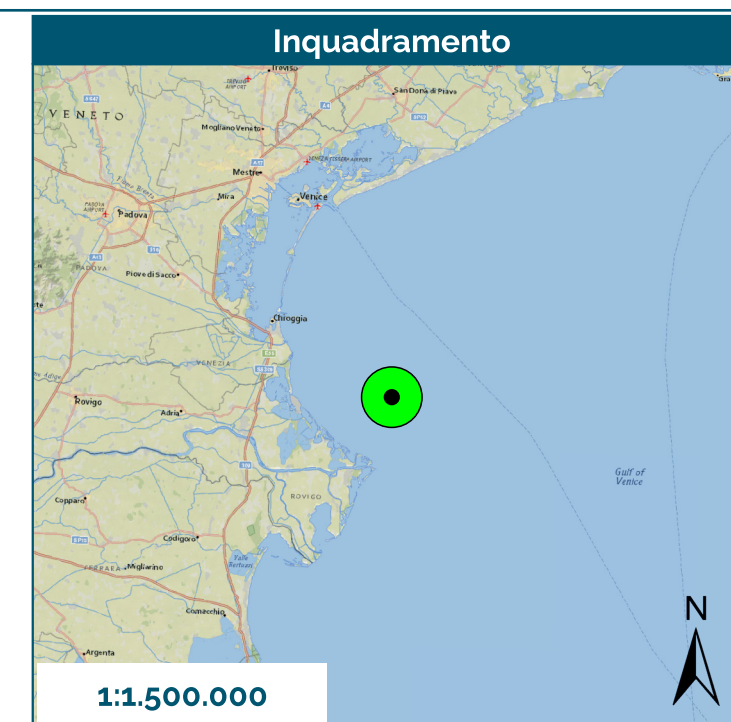
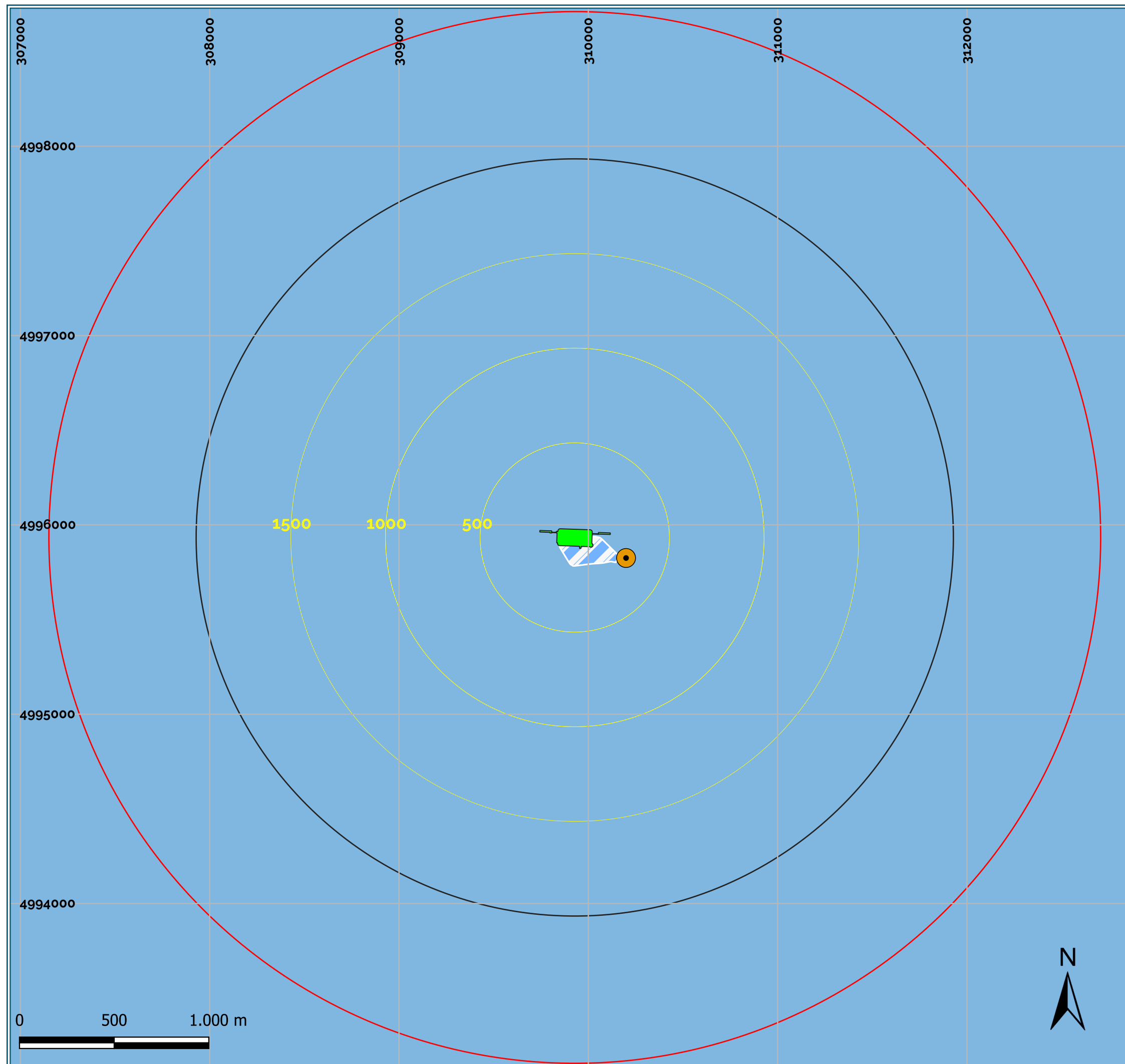


SUD



SUD EST





Monitoraggio Schiume

Terminale GNL Adriatico S.R.L



Legenda

- Terminale GNL
- Rilievi fotografici da imbarcazione
- Zona di sicurezza r = 2000 m
- Zona ATBA r = 2778 m
- Buffer (500 m)
- Superficie parzialmente ricoperta da schiuma
- Superficie coperta dalla schiuma

1° Campagna
Febbraio 2023

Figura 1

Rilevamento n° 3
21/02/2023

Scala: 1:20.000	Data: Febbraio 2023	Codice Progetto: 529/P22/OCT/ALN	Codice documento: PER-DRW-529-005
--------------------	------------------------	-------------------------------------	--------------------------------------

SHELTER
Sustain your business


SHELTER srl
Viale Gran Sasso, 13 - 20131 Milano (MI)
Tel.: +39 02 49476764
Email: info@shelter-srl.com
Website: www.shelter-srl.com

Rilevamento 3, 21 febbraio 2023, 13:48 – 13:58

NORD OVEST




NORD



NORD EST




SUD OVEST

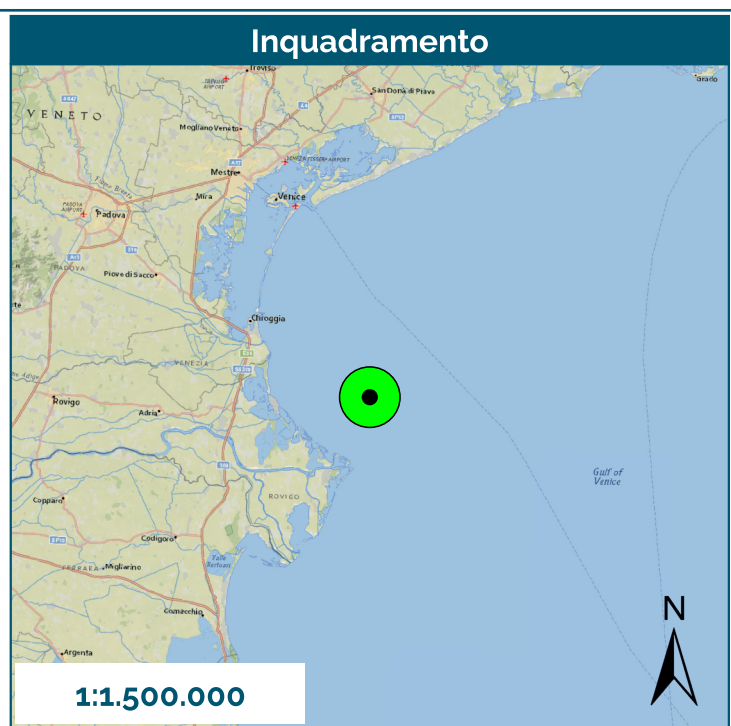
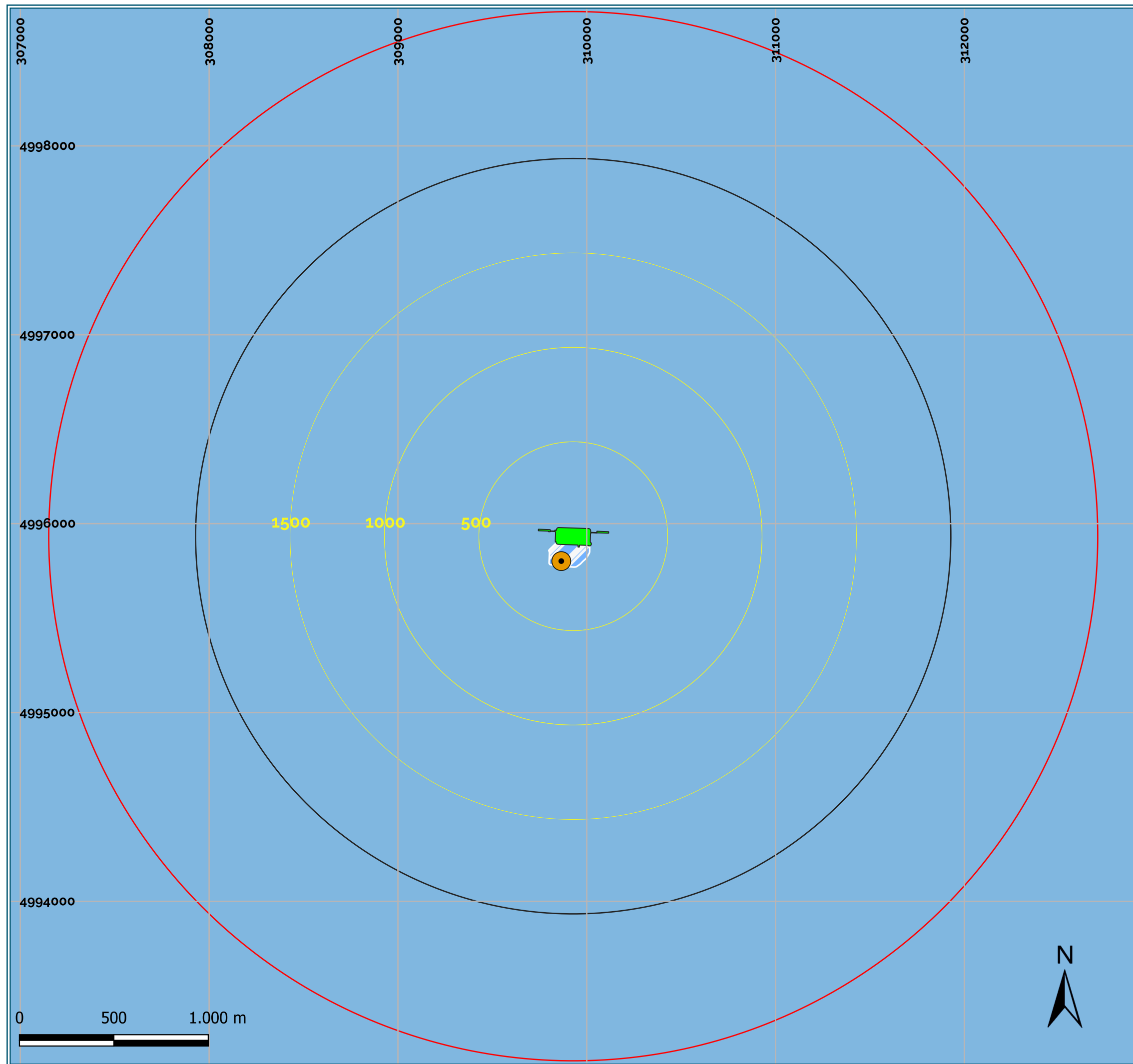


SUD



SUD EST





Monitoraggio Schiume

Terminale GNL Adriatico S.R.L



Legenda

- Terminale GNL
- Rilievi fotografici da imbarcazione
- Zona di sicurezza r = 2000 m
- Zona ATBA r = 2778 m
- Buffer (500 m)
- Superficie parzialmente ricoperta da schiuma
- Superficie coperta dalla schiuma

1° Campagna
Febbraio 2023

Figura 1

Rilevamento n° 4
22/02/2023

Scala: 1:20.000	Data: Febbraio 2023	Codice Progetto: 529/P22/OCT/ALN	Codice documento: PER-DRW-529-006
--------------------	------------------------	-------------------------------------	--------------------------------------

SHELTER
Sustain your business

SHELTER srl
Viale Gran Sasso, 13 - 20131 Milano (MI)
Tel.: +39 02 49476764
Email: info@shelter-srl.com
Website: www.shelter-srl.com

Rilevamento 4, 22 febbraio 2023, 10:38 – 10:46

NORD OVEST



NORD



NORD EST



SUD OVEST

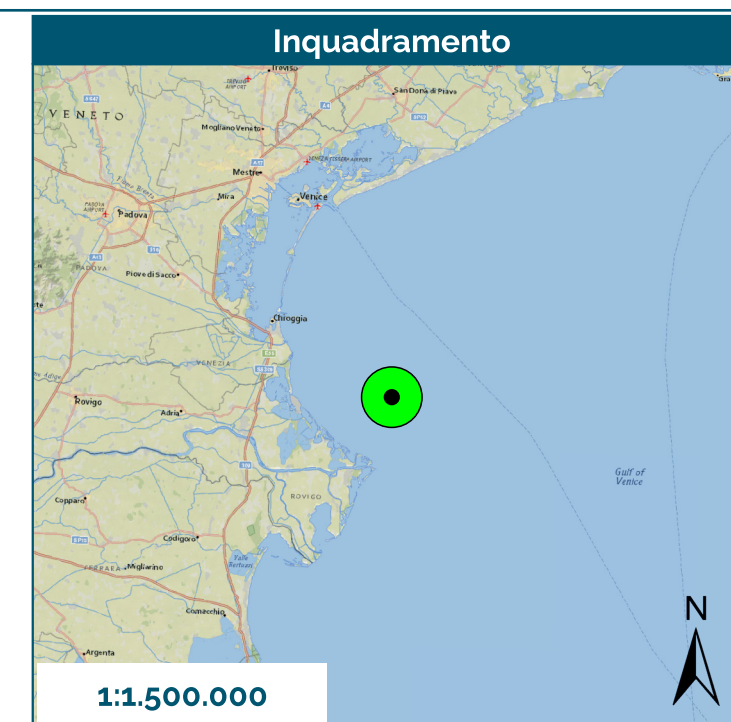
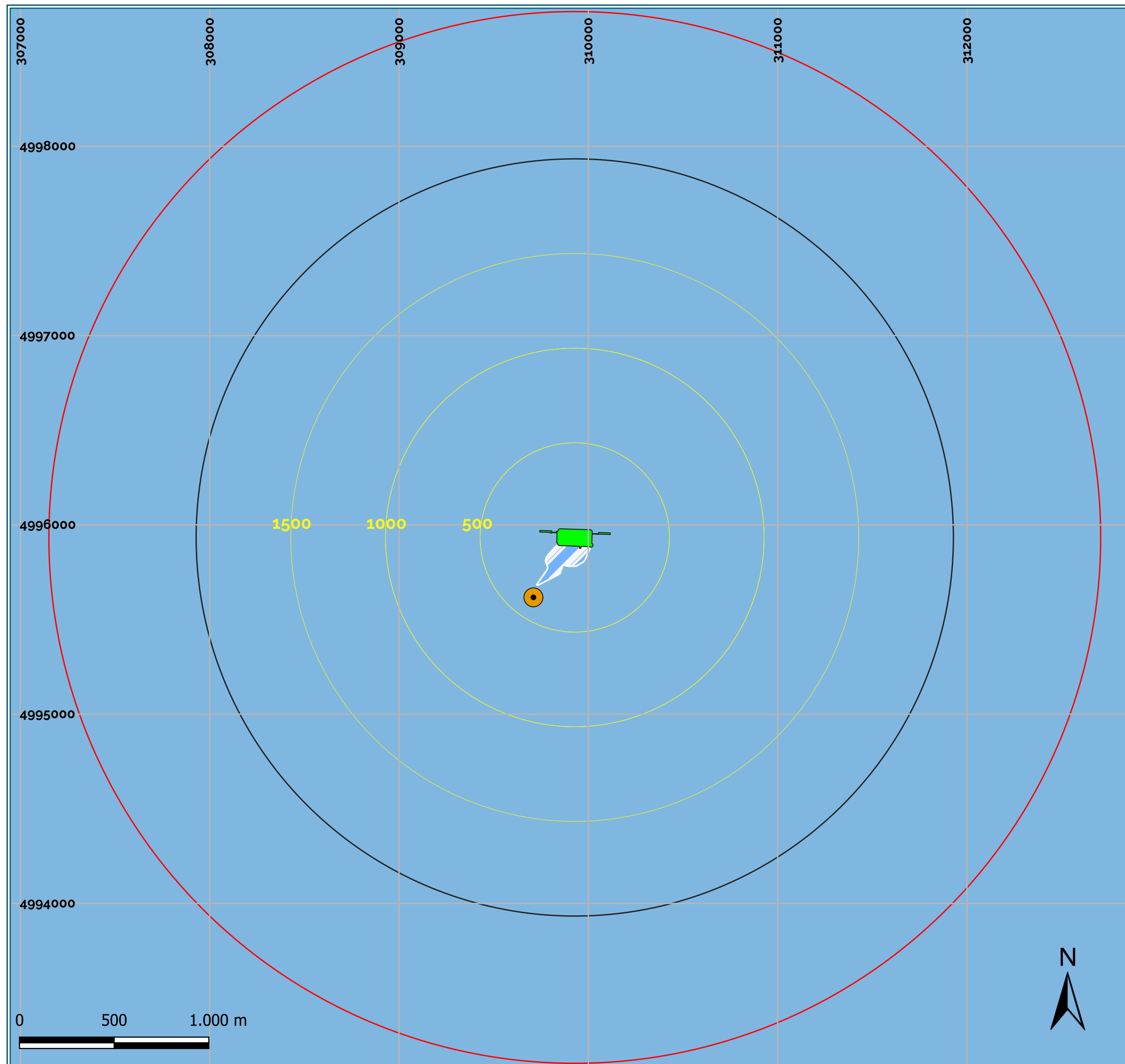


SUD



SUD EST





Monitoraggio Schiume

Terminale GNL Adriatico S.R.L



Legenda

- Terminale GNL
- Rilievi fotografici da imbarcazione
- Zona di sicurezza r = 2000 m
- Zona ATBA r = 2778 m
- Buffer (500 m)
- Superficie parzialmente ricoperta da schiuma
- Superficie coperta dalla schiuma

1° Campagna
Febbraio 2023

Figura 1

Rilevamento n° 5
22/02/2023

Scala:	Data:	Codice Progetto:	Codice documento:
1:20.000	Febbraio 2023	529/P22/OCT/ALN	PER-DRW-529-007

SHELTER
Sustain your business


SHELTER srl
Viale Gran Sasso, 13 - 20131 Milano (MI)
Tel.: +39 02 49476764
Email: info@shelter-srl.com
Website: www.shelter-srl.com

Rilevamento 5, 22 febbraio 2023, 11:50 – 12:10

NORD OVEST




NORD



NORD EST



SUD OVEST

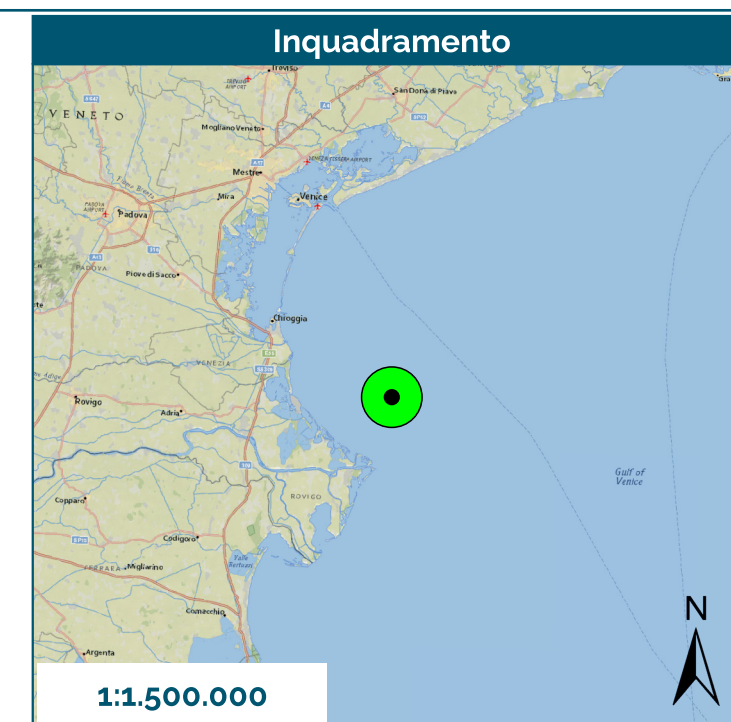
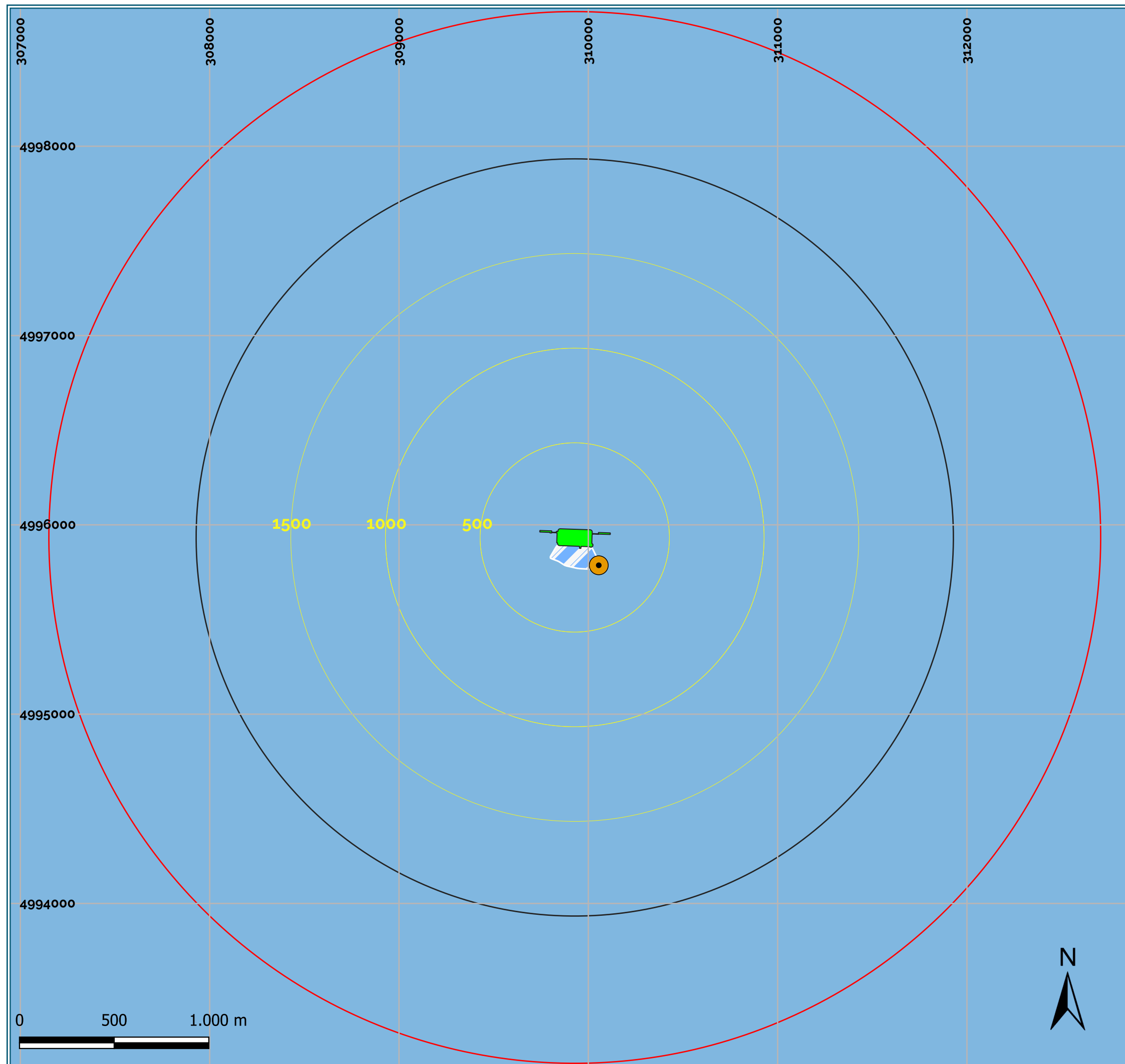


SUD



SUD EST





Monitoraggio Schiume

Terminale GNL Adriatico S.R.L



Legenda

- Terminale GNL
- Rilievi fotografici da imbarcazione
- Zona di sicurezza r = 2000 m
- Zona ATBA r = 2778 m
- Buffer (500 m)
- Superficie parzialmente ricoperta da schiuma
- Superficie coperta dalla schiuma

1° Campagna
Febbraio 2023

Figura 1

Rilevamento n° 6
22/02/2023

Scala: 1:20.000	Data: Febbraio 2023	Codice Progetto: 529/P22/OCT/ALN	Codice documento: PER-DRW-529-008
--------------------	------------------------	-------------------------------------	--------------------------------------

SHELTER
Sustain your business


SHELTER srl
Viale Gran Sasso, 13 - 20131 Milano (MI)
Tel.: + 39 02 49476764
Email: info@shelter-srl.com
Website: www.shelter-srl.com

Rilevamento 6, 22 febbraio 2023, 13:09 – 13:23

NORD OVEST




NORD




NORD EST



SUD OVEST

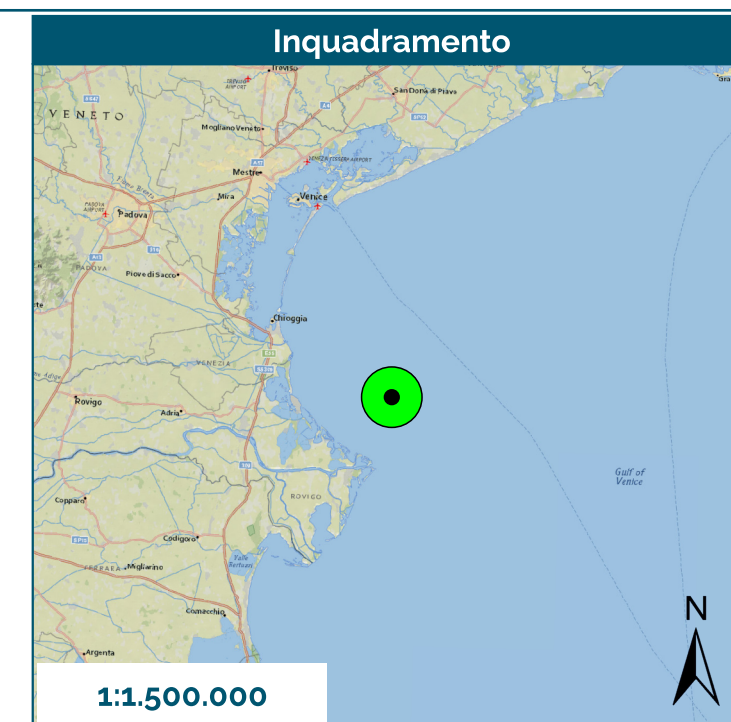
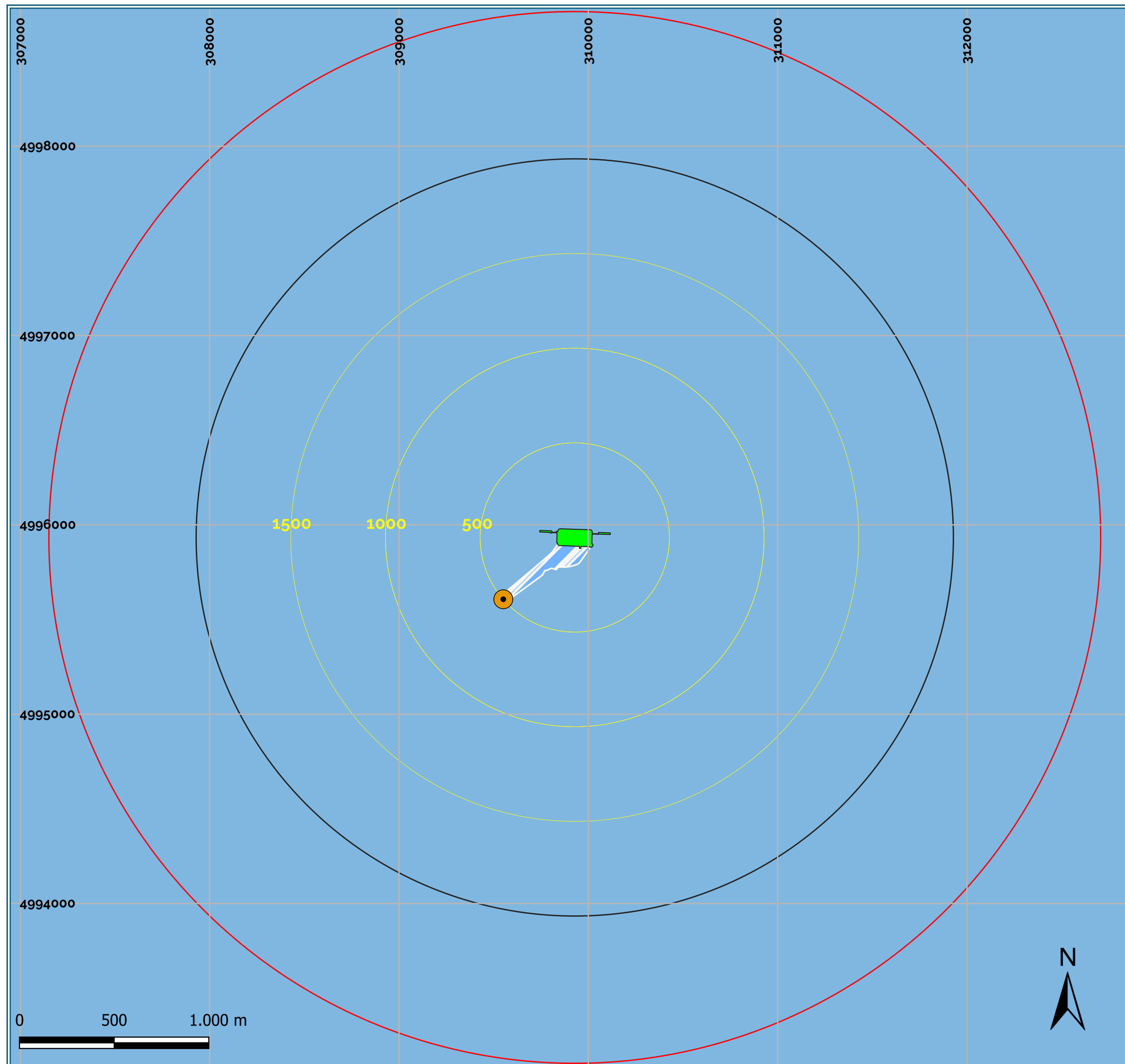


SUD



SUD EST





Monitoraggio Schiume

Terminale GNL Adriatico S.R.L



Legenda

- Terminale GNL
- Rilievi fotografici da imbarcazione
- Zona di sicurezza $r = 2000$ m
- Zona ATBA $r = 2778$ m
- Buffer (500 m)
- Superficie parzialmente ricoperta da schiuma
- Superficie coperta dalla schiuma

1° Campagna
Febbraio 2023

Figura 1

Rilevamento n° 7
23/02/2023

Scala: 1:20.000	Data: Febbraio 2023	Codice Progetto: 529/P22/OCT/ALN	Codice documento: PER-DRW-529-009
--------------------	------------------------	-------------------------------------	--------------------------------------

SHELTER
Sustain your business


SHELTER srl
Viale Gran Sasso, 13 - 20131 Milano (MI)
Tel.: +39 02 49476764
Email: info@shelter-srl.com
Website: www.shelter-srl.com

Rilevamento 7, 23 febbraio 2023, 10:27 – 10:43

NORD OVEST



NORD




NORD EST



SUD OVEST

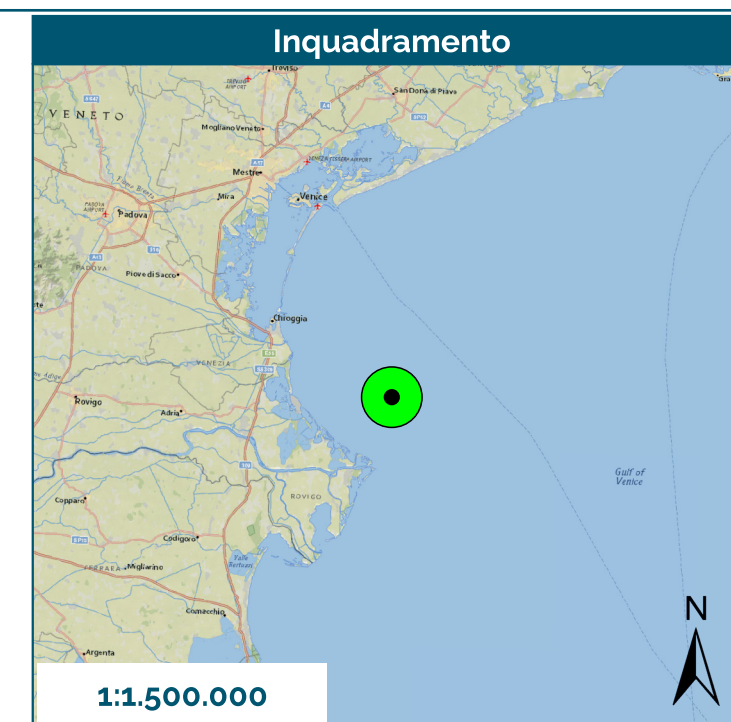
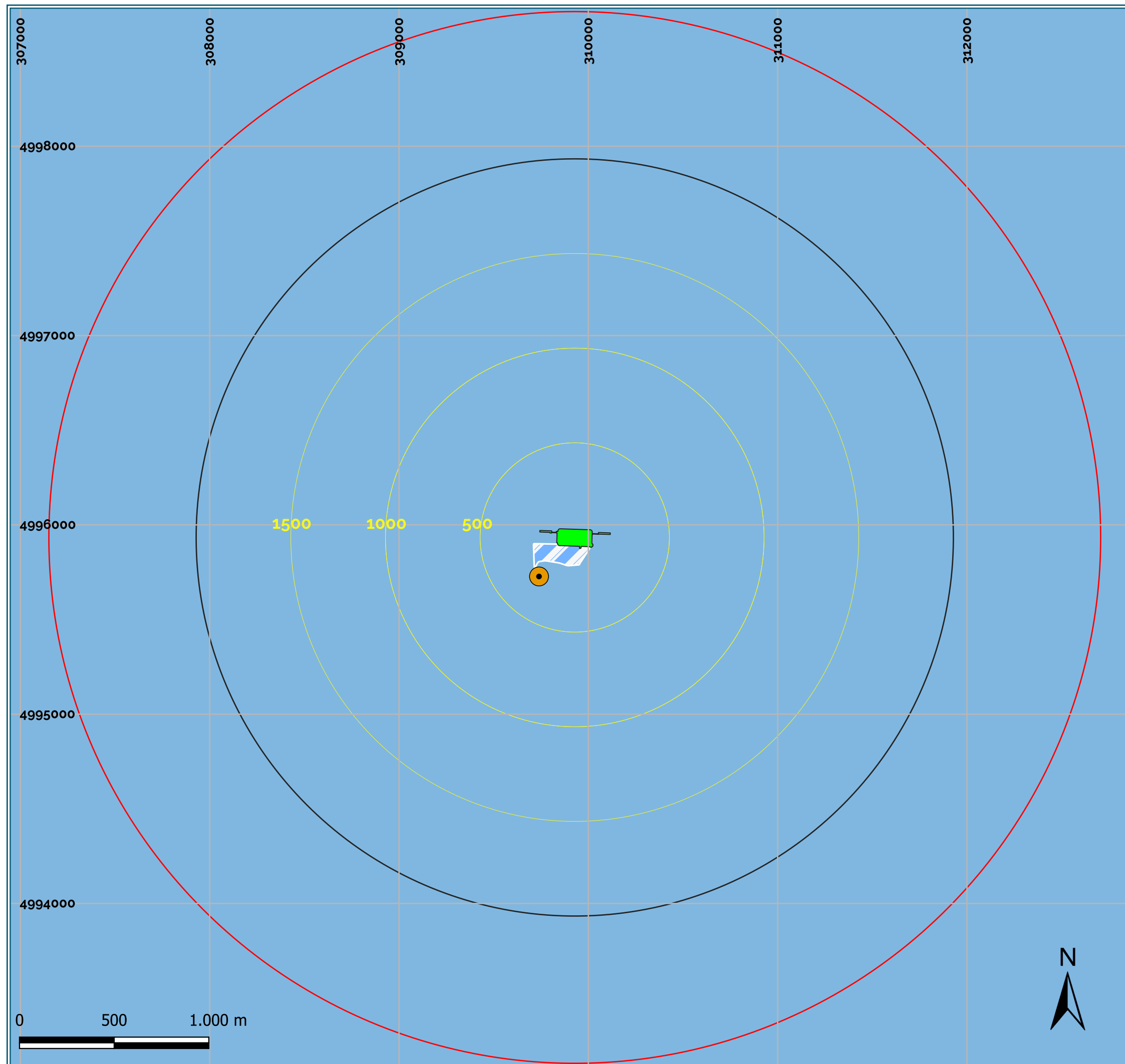


SUD



SUD EST





Monitoraggio Schiume

Terminale GNL Adriatico S.R.L



Legenda

- Terminale GNL
- Rilievi fotografici da imbarcazione
- Zona di sicurezza r = 2000 m
- Zona ATBA r = 2778 m
- Buffer (500 m)
- Superficie parzialmente ricoperta da schiuma
- Superficie coperta dalla schiuma

1° Campagna
Febbraio 2023

Figura 1

Rilevamento n° 8
23/02/2023

Scala:	Data:	Codice Progetto:	Codice documento:
1:20.000	Febbraio 2023	529/P22/OCT/ALN	PER-DRW-529-010

SHELTER
Sustain your business

SHELTER srl
Viale Gran Sasso, 13 - 20131 Milano (MI)
Tel.: +39 02 49476764
Email: info@shelter-srl.com
Website: www.shelter-srl.com

Rilevamento 8, 23 febbraio 2023, 11:51 – 12:14

NORD OVEST



NORD



NORD EST



SUD OVEST

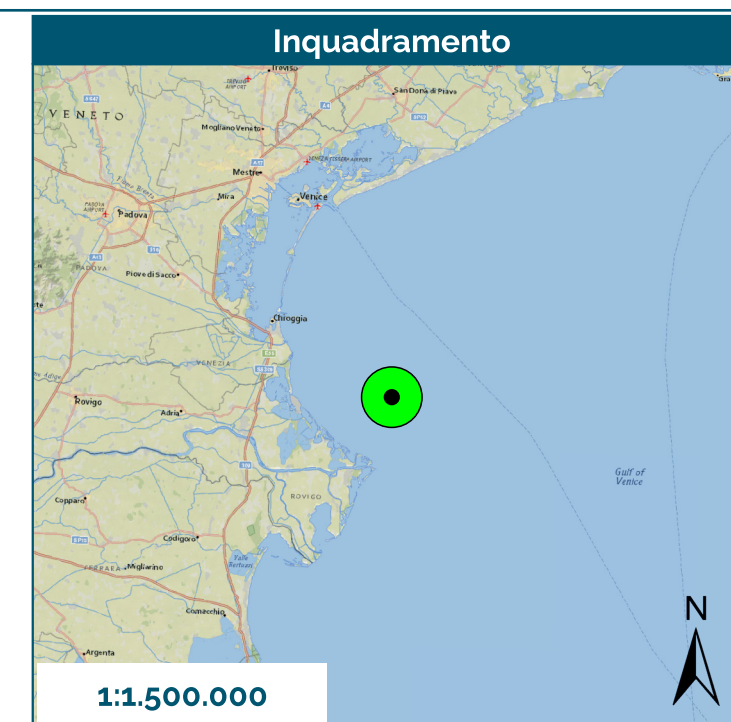
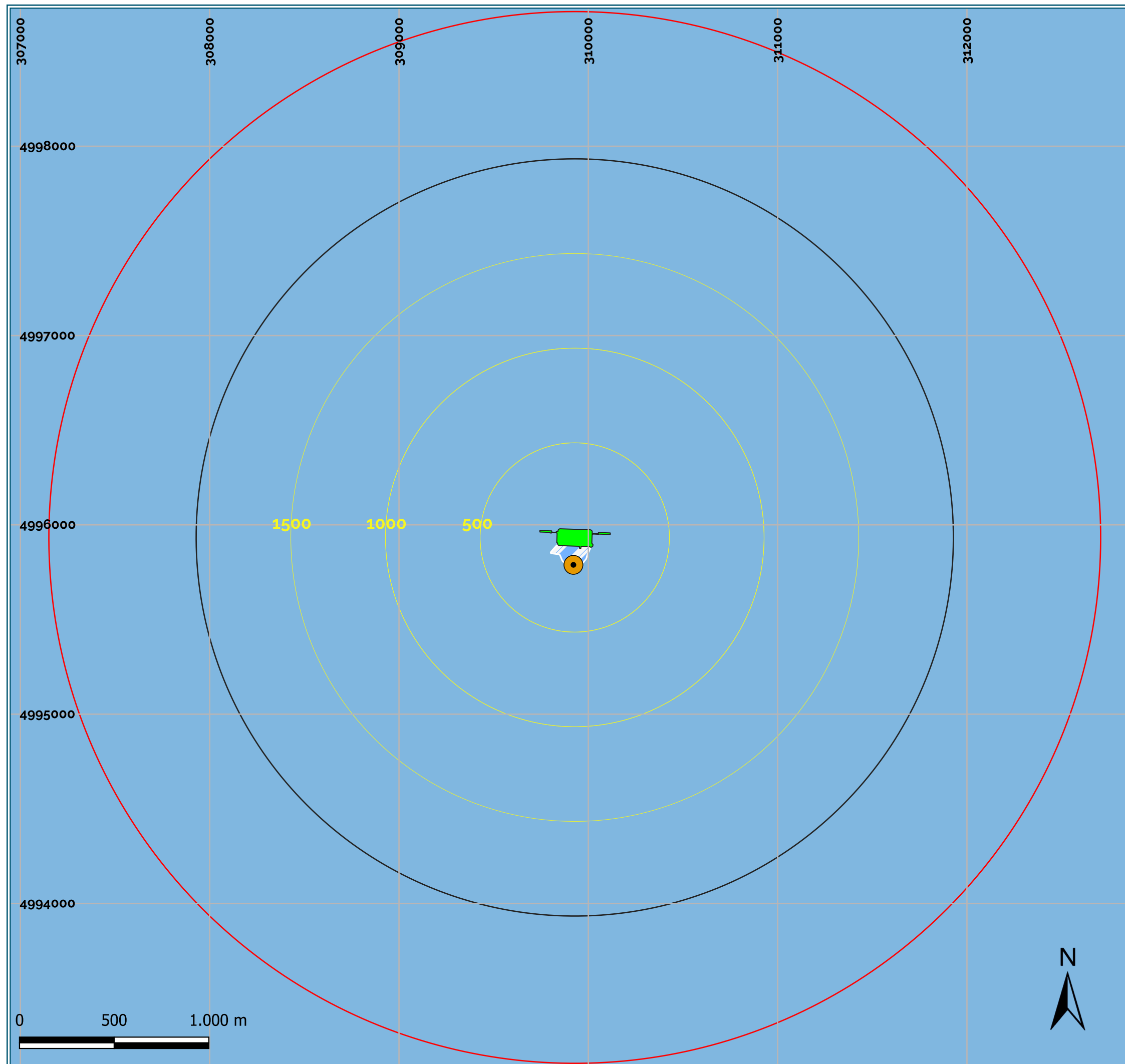


SUD



SUD EST





Monitoraggio Schiume

Terminale GNL Adriatico S.R.L



Legenda

- Terminale GNL
- Rilievi fotografici da imbarcazione
- Zona di sicurezza $r = 2000$ m
- Zona ATBA $r = 2778$ m
- Buffer (500 m)
- Superficie parzialmente ricoperta da schiuma
- Superficie coperta dalla schiuma

1° Campagna
Febbraio 2023

Figura 1

Rilevamento n° 9
23/02/2023

Scala: 1:20.000	Data: Febbraio 2023	Codice Progetto: 529/P22/OCT/ALN	Codice documento: PER-DRW-529-011
--------------------	------------------------	-------------------------------------	--------------------------------------

SHELTER
Sustain your business

SHELTER srl
Viale Gran Sasso, 13 - 20131 Milano (MI)
Tel.: +39 02 49476764
Email: info@shelter-srl.com
Website: www.shelter-srl.com

Rilevamento 9, 23 febbraio 2023, 13:17 – 13:24

NORD OVEST



NORD



NORD EST



SUD OVEST



SUD



SUD EST



