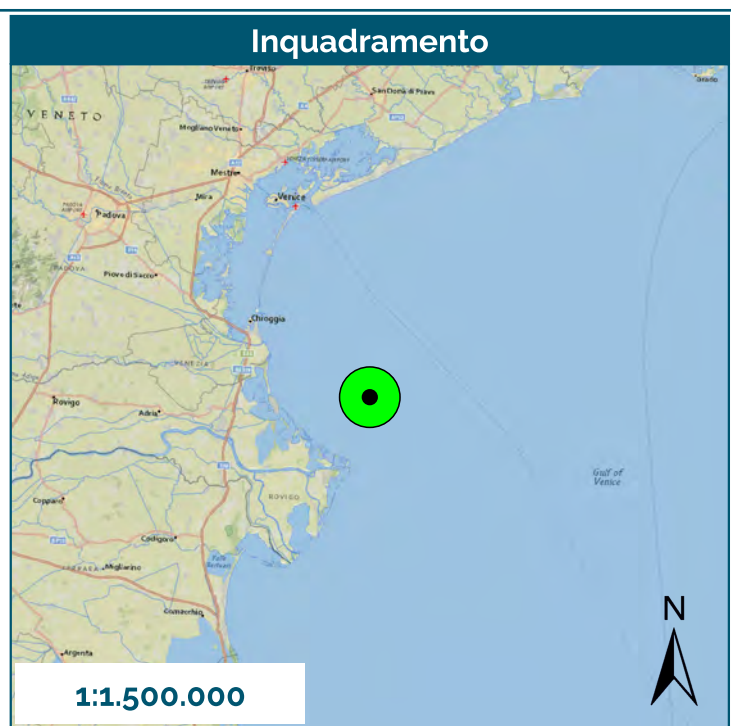
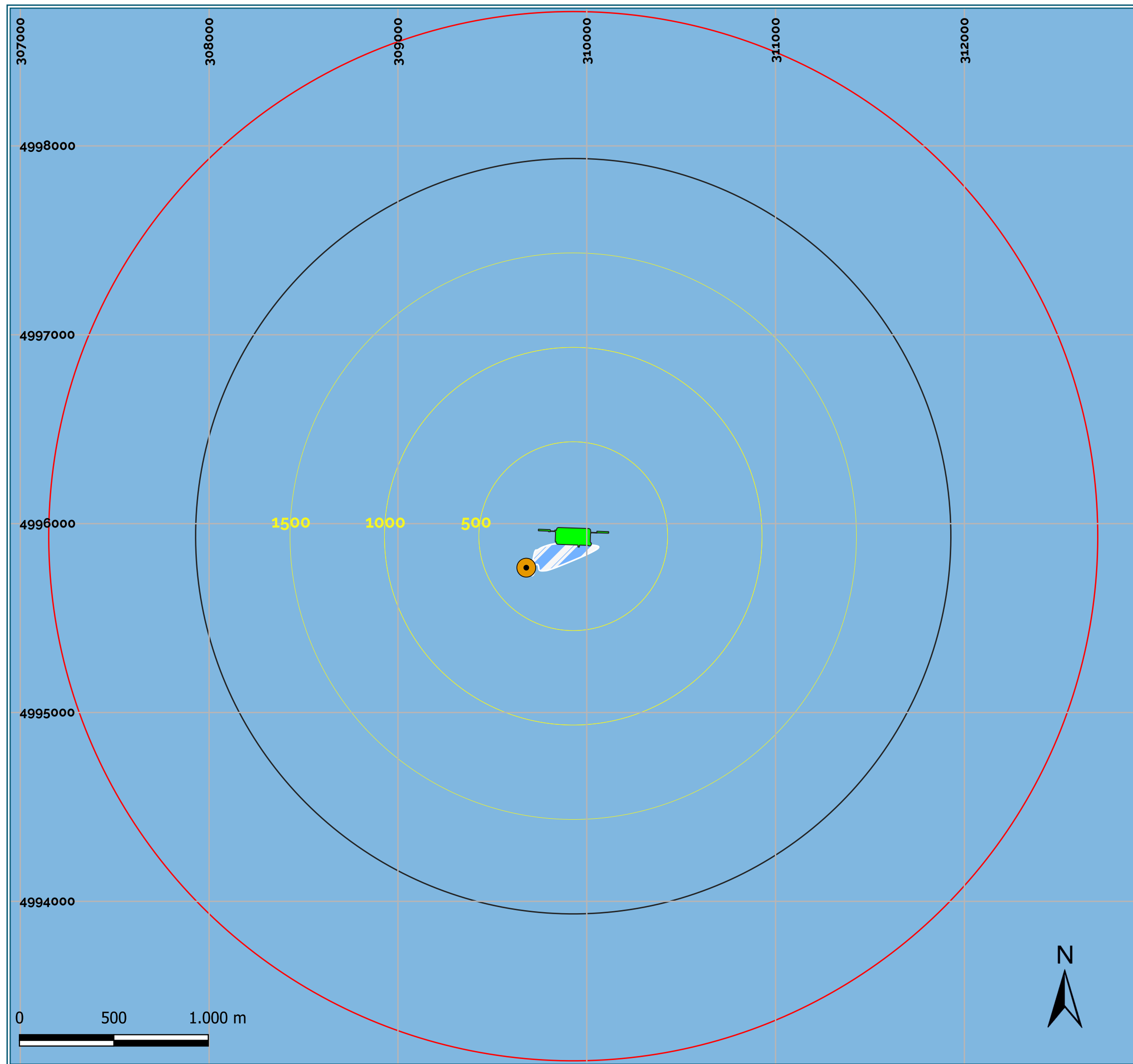


Allegato C

Risultati 2^a campagna

Periodo febbraio 2023 – dicembre 2023

Dati Rilevamento										Mare (fonte meteocean ALNG)						Esercizio Terminale							Aria				
Rilevamento N°	Data	Campagna	Ora Inizio	Ora Fine	Distanza massima schiuma punto di rilievo (m) TELEMETRO	Classe di Estensione	N° Minimo di Letture	N° Letture Effettuate	Livello Punto di Osservazione	Direzione Onda (°)	Altezza Onda (m)	Periodo Onda (s)	Velocità Corrente (m/s)	Direzione Corrente (°)	Classe di increspatura	N° ORV	Portata Totale acqua mare scaricata (m3/h)	T acqua prelevata (°C)	T acqua scaricata (°C)	ΔT (°C)	pH acqua scaricata	Ossigeno acqua scaricata (mg/l)	Temperatura (°C)	Direzione Vento (°)	Velocità Vento (m/s)	Condizioni Meteorologiche	Radiazione Solare (Wm2)
1	15/04/2023	2	12:10 PM	12:25 PM	224	3	13	13	1	32	0.10	7.50	0.22	213	assente	3	19950	12.1	7.8	4.3	6.7	8.3	13.0	343	0.7	Soleggiato	Calc Failed
2	15/04/2023		12:58 PM	1:08 PM	181	2	9	9	1	51	0.20	6.10	0.18	211	assente	3	20156	12.2	7.8	4.4	6.8	8.3	13.0	5	1.3	Soleggiato	Calc Failed
3	15/04/2023		1:35 PM	1:45 PM	336	3	13	14	1	60	0.20	7.50	0.14	205	assente	3	19815	12.1	7.8	4.3	6.8	8.3	12.0	145	2.5	Soleggiato	Calc Failed
4	16/04/2023		9:50 AM	10:11 AM	177	2	9	9	1	68	1.00	6.10	0.11	129	significativa	3	20190	12.1	8.0	4.2	6.8	7.8	13.0	49	8.2	Soleggiato	Calc Failed
5	16/04/2023		10:35 AM	10:49 AM	290	3	13	13	1	360	0.90	4.70	0.11	108	significativa	3	20085	12.1	7.9	4.2	6.8	8.0	13.0	37	6.9	Soleggiato	Calc Failed
6	16/04/2023		11:15 AM	11:25 AM	196	2	9	9	1	58	1.10	6.70	0.11	111	significativa	3	19690	12.1	7.8	4.3	6.8	8.2	13.0	34	6.4	Soleggiato	Calc Failed
7	17/04/2023		12:04 PM	12:26 PM	164	2	9	9	1	60	0.30	6.10	0.14	191	assente	3	26554	12.2	8.3	3.9	6.7	8.1	13.0	359	4.2	Pioggia	Calc Failed
8	17/04/2023		1:01 PM	1:22 PM	189	2	9	9	1	49	0.20	7.50	0.18	206	assente	3	26375	12.2	8.3	3.9	6.7	8.2	13.0	341	3.2	Nuvoloso	Calc Failed
9	17/04/2023		1:41 PM	1:58 PM	197	2	9	9	1	61	0.30	5.10	0.15	210	assente	3	26283	12.2	8.3	3.9	6.7	8.2	14.0	305	1.5	Nuvoloso	Calc Failed



Monitoraggio Schiume

Terminale GNL Adriatico S.R.L



Legenda

- Terminale GNL
- Rilievi fotografici da imbarcazione
- Zona di sicurezza r = 2000 m
- Zona ATBA r = 2778 m
- Buffer (500 m)
- Superficie parzialmente ricoperta da schiuma
- Superficie coperta dalla schiuma

2° Campagna
Aprile 2023

Figura 1

Rilevamento n° 1
15/04/2023

Scala: 1:20.000	Data: Aprile 2023	Codice Progetto: 529/P22/OCT/ALN	Codice documento: PER-DRW-529-012
--------------------	----------------------	-------------------------------------	--------------------------------------

SHELTER
Sustain your business

SHELTER srl
Viale Gran Sasso, 13 - 20131 Milano (MI)
Tel.: +39 02 49476764
Email: info@shelter-srl.com
Website: www.shelter-srl.com

Rilevamento 1, 15 aprile 2023, 12:10 – 12:25

NORD OVEST




NORD



NORD EST



SUD OVEST

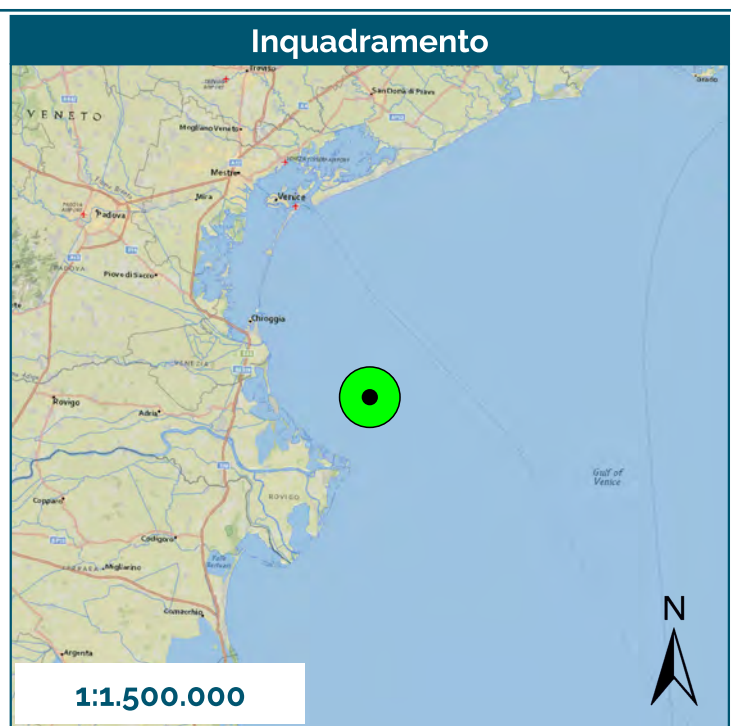
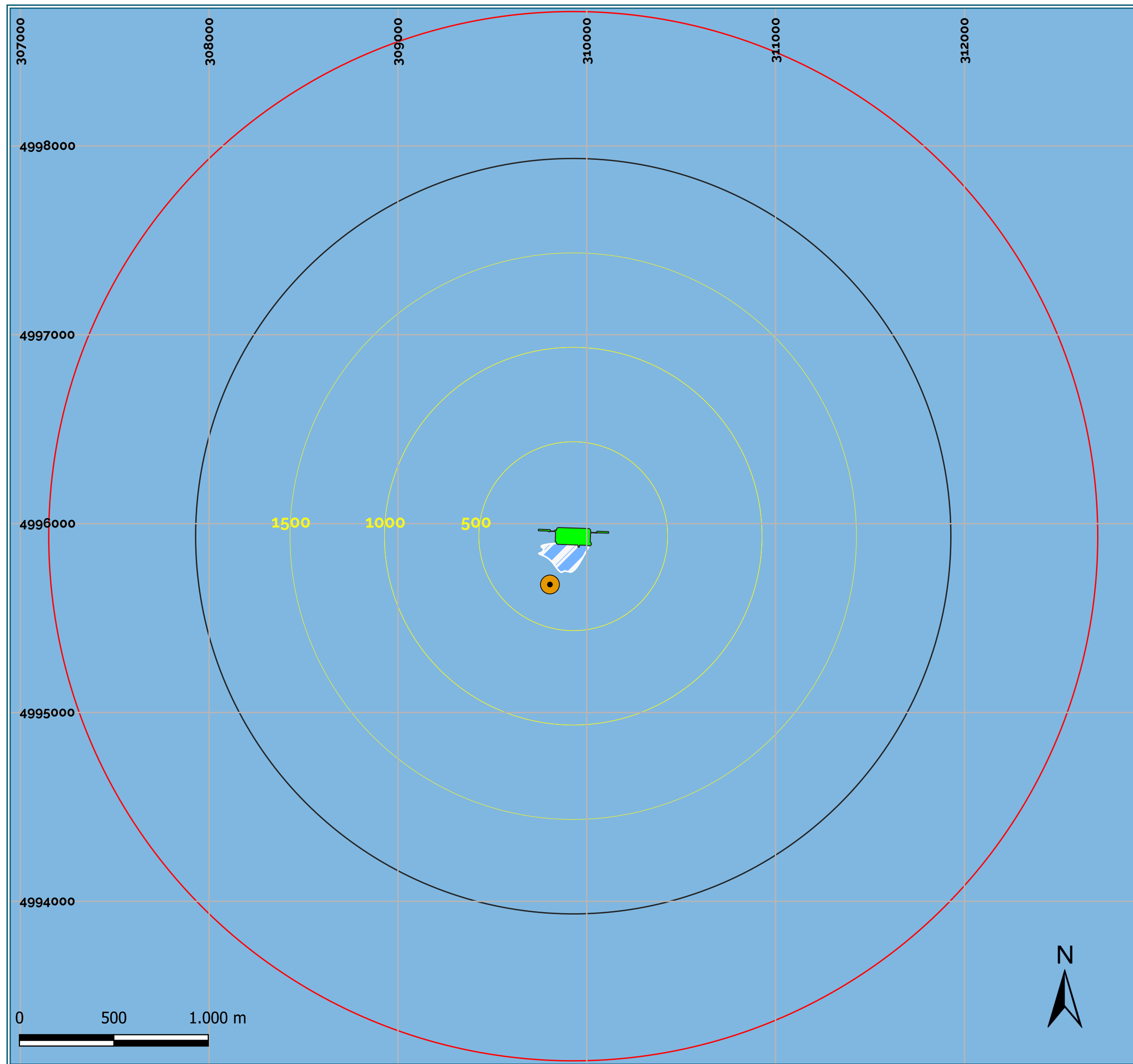


SUD



SUD EST





Monitoraggio Schiume

Terminale GNL Adriatico S.R.L



Legenda

- Terminale GNL
- Rilievi fotografici da imbarcazione
- Zona di sicurezza r = 2000 m
- Zona ATBA r = 2778 m
- Buffer (500 m)
- Superficie parzialmente ricoperta da schiuma
- Superficie coperta dalla schiuma

2° Campagna
Aprile 2023

Figura 1

Rilevamento n° 2
15/04/2023

Scala: 1:20.000	Data: Aprile 2023	Codice Progetto: 529/P22/OCT/ALN	Codice documento: PER-DRW-529-013
--------------------	----------------------	-------------------------------------	--------------------------------------

SHELTER
Sustain your business


SHELTER srl
Viale Gran Sasso, 13 - 20131 Milano (MI)
Tel.: +39 02 49476764
Email: info@shelter-srl.com
Website: www.shelter-srl.com

Rilevamento 2, 15 aprile 2023, 12:58 – 13:08

NORD OVEST




NORD



NORD EST



SUD OVEST

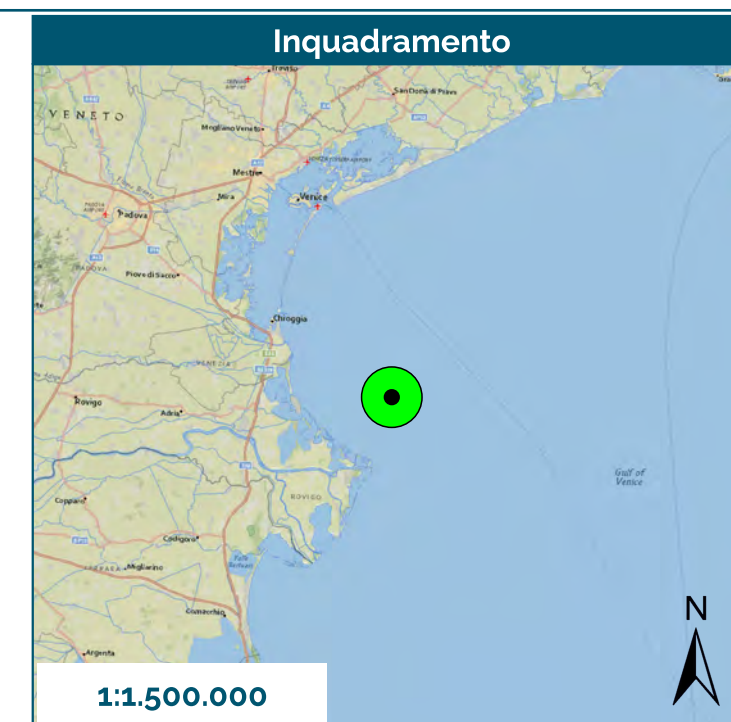
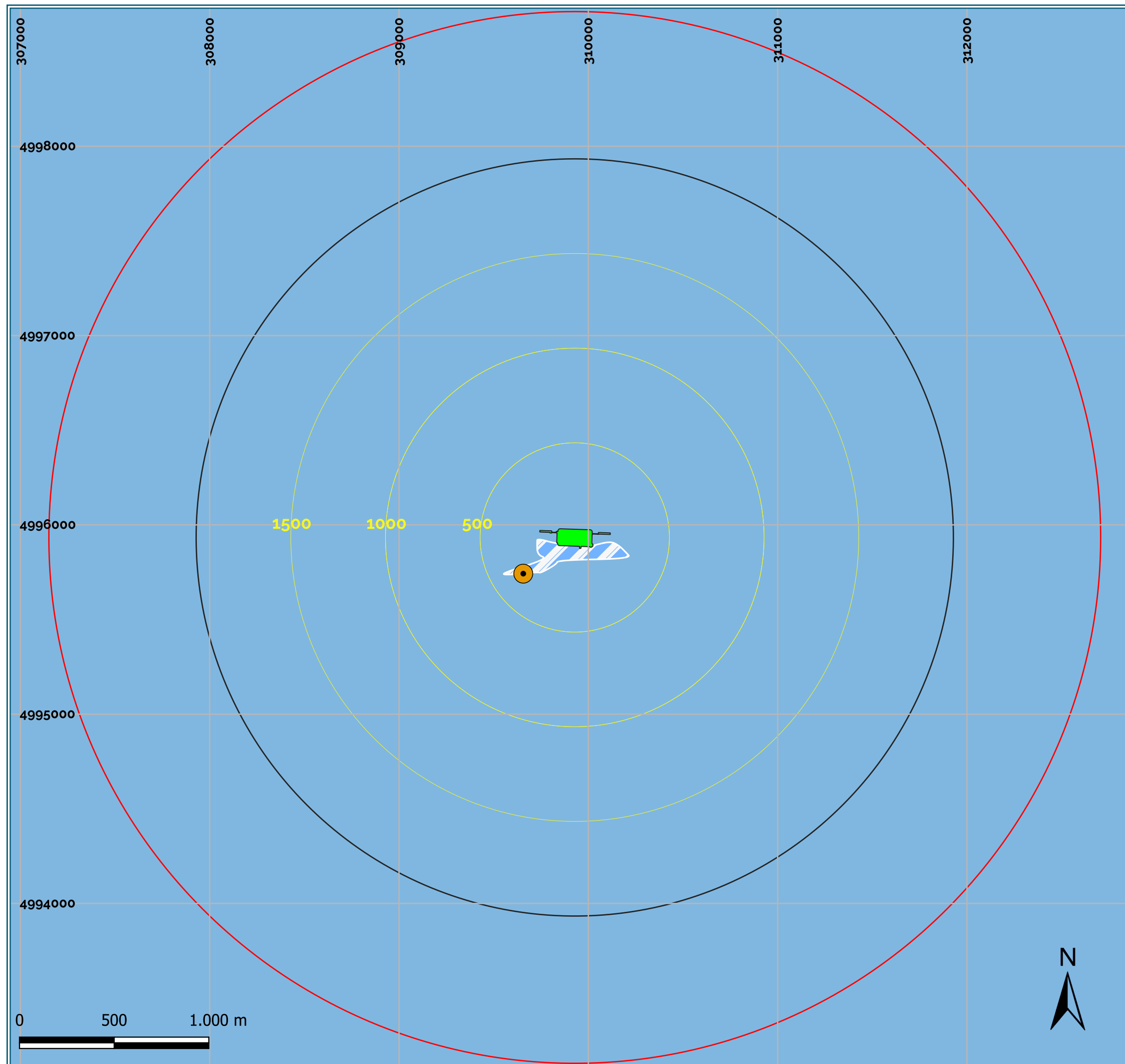


SUD



SUD EST





Monitoraggio Schiume

Terminale GNL Adriatico S.R.L



Legenda

- Terminale GNL
- Rilievi fotografici da imbarcazione
- Zona di sicurezza r = 2000 m
- Zona ATBA r = 2778 m
- Buffer (500 m)
- Superficie parzialmente ricoperta da schiuma
- Superficie coperta dalla schiuma

2° Campagna
Aprile 2023

Figura 1

Rilevamento n° 3
15/04/2023

Scala: 1:20.000	Data: Aprile 2023	Codice Progetto: 529/P22/OCT/ALN	Codice documento: PER-DRW-529-014
--------------------	----------------------	-------------------------------------	--------------------------------------



SHELTER srl
Viale Gran Sasso, 13 - 20131 Milano (MI)
Tel.: +39 02 49476764
Email: info@shelter-srl.com
Website: www.shelter-srl.com

Rilevamento 3, 15 aprile 2023, 13:35 – 13:45

NORD OVEST



NORD



NORD EST



SUD OVEST

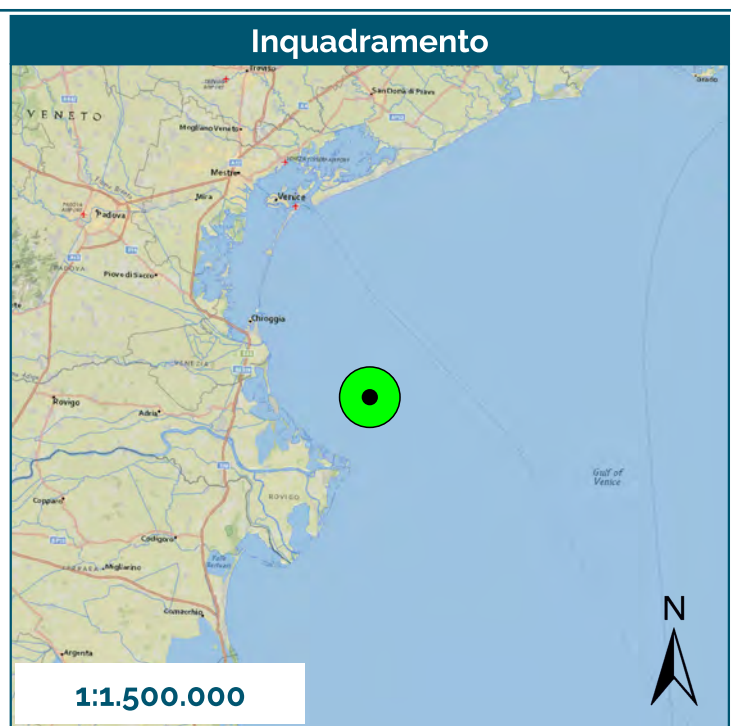
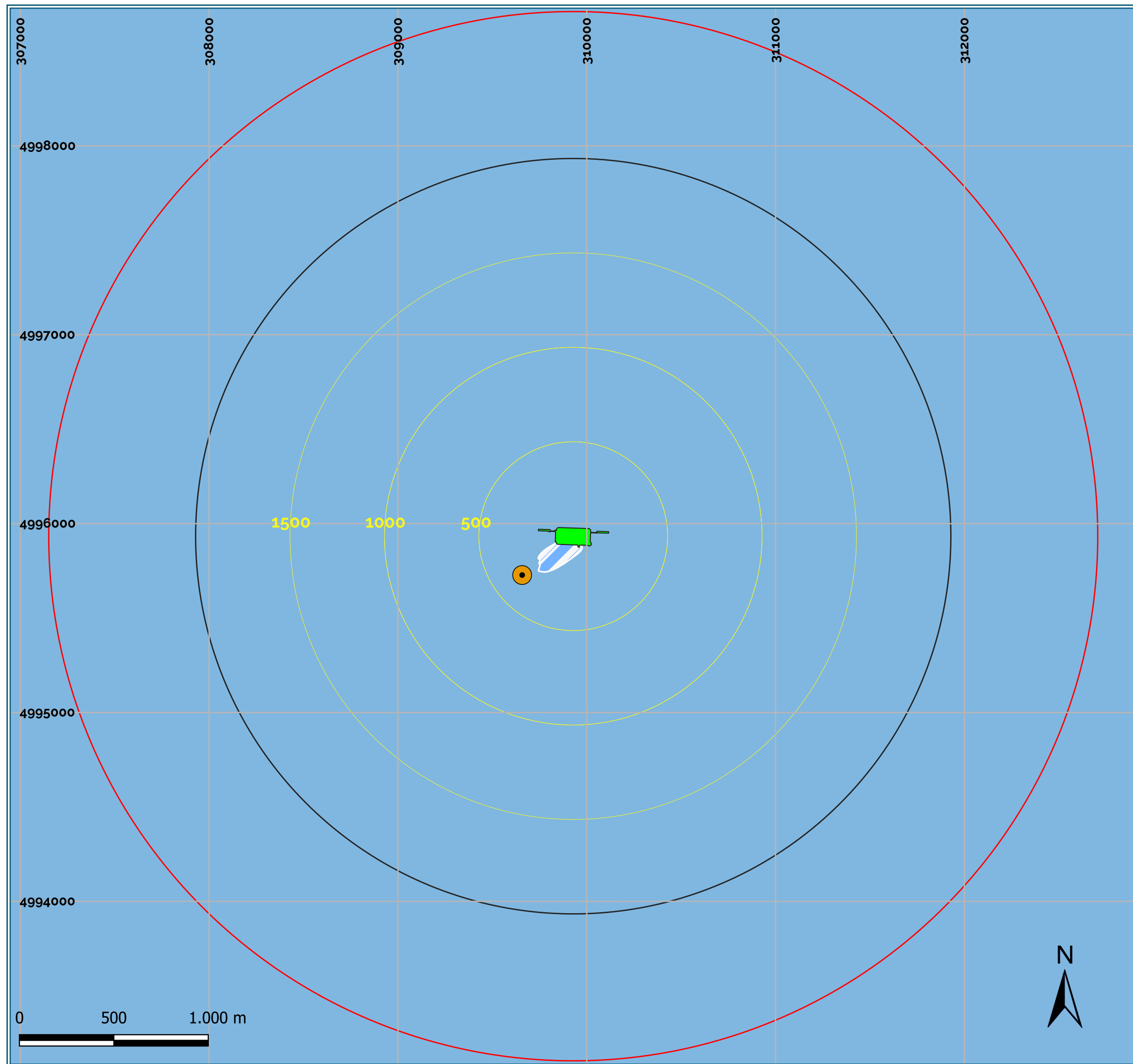


SUD



SUD EST





Monitoraggio Schiume

Terminale GNL Adriatico S.R.L



Legenda

- Terminale GNL
- Rilievi fotografici da imbarcazione
- Zona di sicurezza r = 2000 m
- Zona ATBA r = 2778 m
- Buffer (500 m)
- Superficie parzialmente ricoperta da schiuma
- Superficie coperta dalla schiuma

2° Campagna
Aprile 2023

Figura 1

Rilevamento n° 4
16/04/2023

Scala: 1:20.000	Data: Aprile 2023	Codice Progetto: 529/P22/OCT/ALN	Codice documento: PER-DRW-529-015
--------------------	----------------------	-------------------------------------	--------------------------------------

SHELTER
Sustain your business

SHELTER srl
Viale Gran Sasso, 13 - 20131 Milano (MI)
Tel.: +39 02 49476764
Email: info@shelter-srl.com
Website: www.shelter-srl.com

Rilevamento 4, 16 aprile 2023, 9:50 – 10:11

NORD OVEST



NORD



NORD EST



SUD OVEST



SUD



SUD EST

