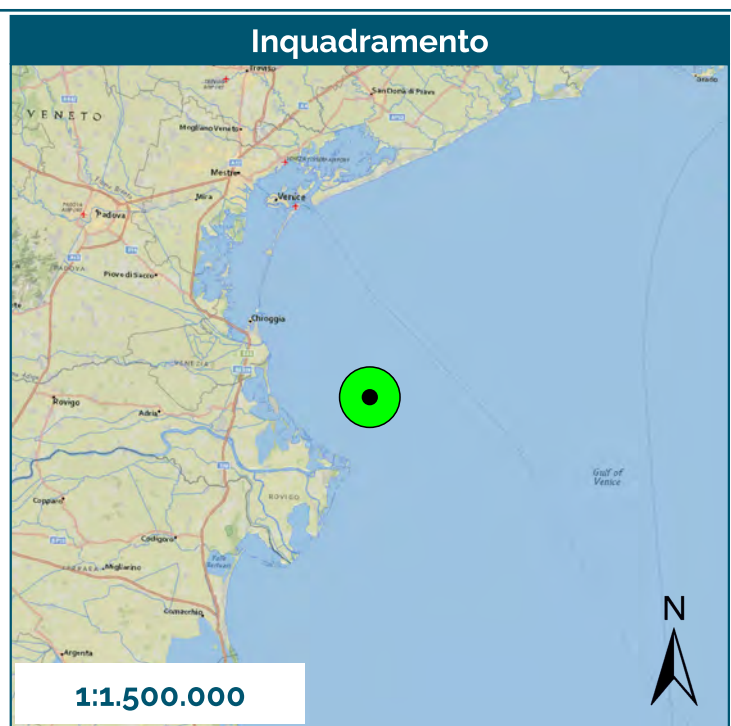
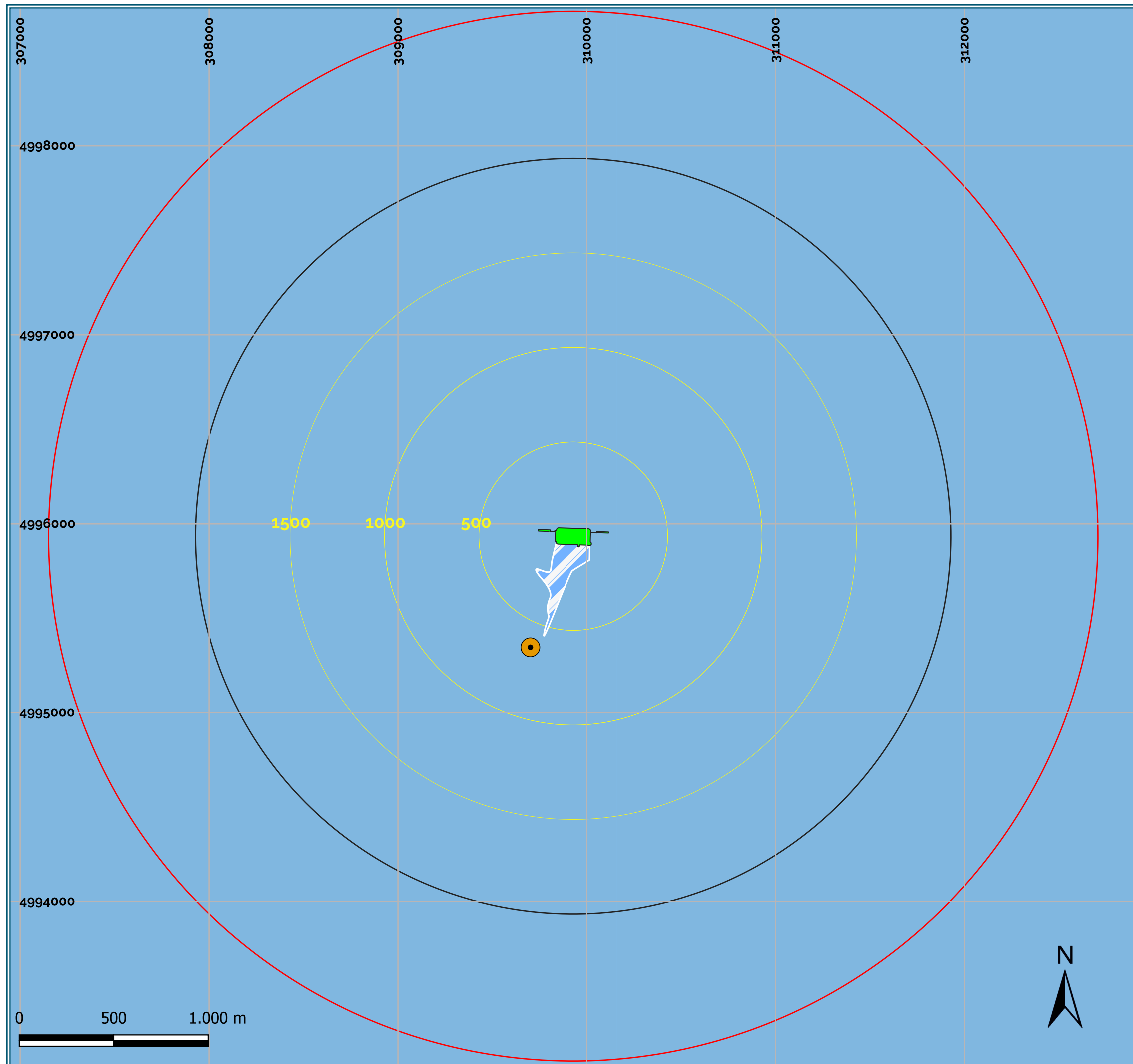


# Allegato D

## Risultati 3<sup>a</sup> campagna

### Periodo febbraio 2023 – dicembre 2023

Dati Rilevamento										Mare (fonte meteocean ALNG)							Esercizio Terminale							Aria				
Rilevamento N°	Data	Campagna	Ora Inizio	Ora Fine	Distanza massima schiuma punto di rilievo (m) TELEMETRO	Classe di Estensione	N° Minimo di Letture	N° Letture Effettuate	Livello Punto di Osservazione	Direzione Onda (°)	Altezza Onda (m)	Periodo Onda (s)	Periodo Onda Est ITAT12-BSW38502-02	Velocità Corrente (m/s)	Direzione Corrente (°)	Classe di increspatura	N° ORV	Portata Totale acqua mare scaricata (m3/h)	T acqua prelevata (°C)	T acqua scaricata (°C)	ΔT (°C)	pH acqua scaricata	Ossigeno acqua scaricata (mg/l)	Temperatura (°C)	Direzione Vento (°)	Velocità Vento (m/s)	Condizioni Meteorologiche	Radiazione Solare (W/m2)
1	14/06/2023	3	11:30 AM	11:52 AM	525	4	15	15	1	51	0.00	2.80	-1.00	0.03	34	0 - assenza di increspatura	4	26113	16.3	12.2	4.0	6.7	9.0	21.0	40	3.3	Soleggiato	360
2	14/06/2023		12:46 PM	1:09 PM	299	3	13	13	1	232	0.40	2.80	4.40	0.04	7	0 - assenza di increspatura	4	26524	16.1	12.0	4.2	6.7	9.1	22.0	47	3.4	Soleggiato	376
3	14/06/2023		1:32 PM	1:48	308	3	13	13	1	244	0.50	3.00	4.10	0.02	311	0 - assenza di increspatura	4	26013	16.0	12.0	4.0	6.7	9.1	22.0	49	3.8	Soleggiato	562
4	15/06/2023		2:42 PM	3:06 PM	413	4	15	15	1	47	0.20	4.10	14.10	0.09	137	0 - assenza di increspatura	4	25818	16.9	13.1	3.8	6.7	9.1	23.0	357	1.8	Soleggiato	675
5	15/06/2023		3:30 PM	3:53 PM	362	3	13	13	1	131	0.00	4.40	-1.00	0.09	163	0 - assenza di increspatura	4	25935	16.9	12.6	4.3	6.7	9.1	24.0	339	1.5	Soleggiato	612
6	15/06/2023		4:10 PM	4:30 PM	213	3	13	13	1	78	0.10	4.10	4.70	0.10	58	0 - assenza di increspatura	4	26219	17.0	12.5	4.5	6.7	9.1	23.0	339	2.0	Soleggiato	542
7	16/06/2023		5:20 PM	5:42 PM	327	3	13	13	1	50	0.50	4.70	5.10	0.05	257	1 - increspatura sporadica	4	26279	19.3	13.6	5.7	6.7	9.2	24.0	175	4.9	Soleggiato	382
8	16/06/2023		6:08 PM	6:22 PM	281	3	13	13	1	42	0.30	6.10	5.60	0.04	301	1 - increspatura sporadica	4	26087	19.7	15.3	4.4	6.7	9.2	24.0	176	3.7	Soleggiato	262
9	16/06/2023		6:36 PM	7:00 PM	538	4	15	16	1	41	0.20	6.10	6.10	0.09	29	1 - increspatura sporadica	4	26040	20.0	16.3	3.7	6.7	9.2	24.0	163	3.5	Soleggiato	195



## Monitoraggio Schiume

Terminale GNL Adriatico S.R.L



### Legenda

- Terminale GNL
- Rilievi fotografici da imbarcazione
- Zona di sicurezza r = 2000 m
- Zona ATBA r = 2778 m
- Buffer (500 m)
- Superficie parzialmente ricoperta da schiuma
- Superficie coperta dalla schiuma

3° Campagna  
Giugno 2023

**Figura 1**

Rilevamento n° 1  
14/06/2023

Scala: 1:20.000	Data: Giugno 2023	Codice Progetto: 529/P22/OCT/ALN	Codice documento: PER-DRW-529-021
--------------------	----------------------	-------------------------------------	--------------------------------------



**SHELTER** srl  
Viale Gran Sasso, 13 - 20131 Milano (MI)  
Tel.: +39 02 49476764  
Email: info@shelter-srl.com  
Website: www.shelter-srl.com



Rilevamento 1, 14 giugno 2023, 11:30 – 11:52

NORD OVEST



NORD



NORD EST



SUD OVEST



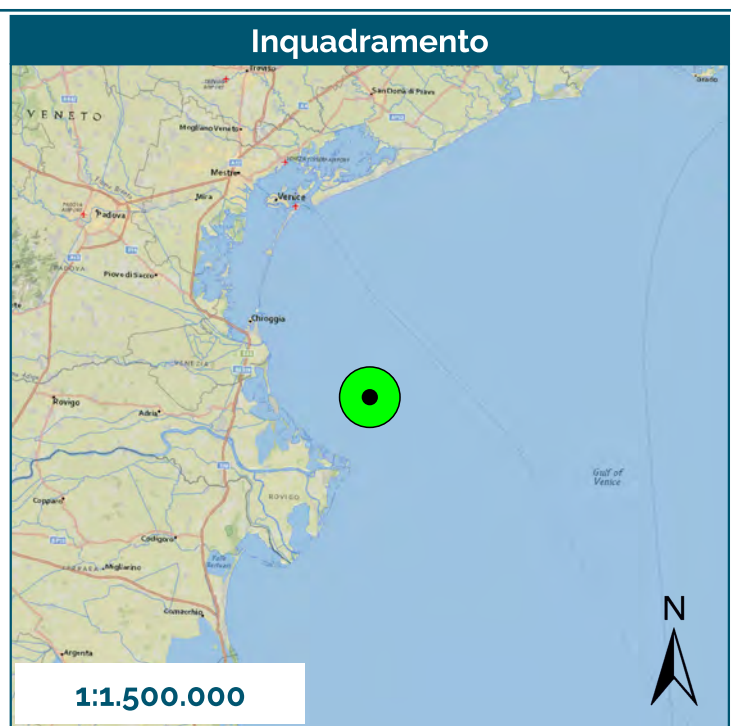
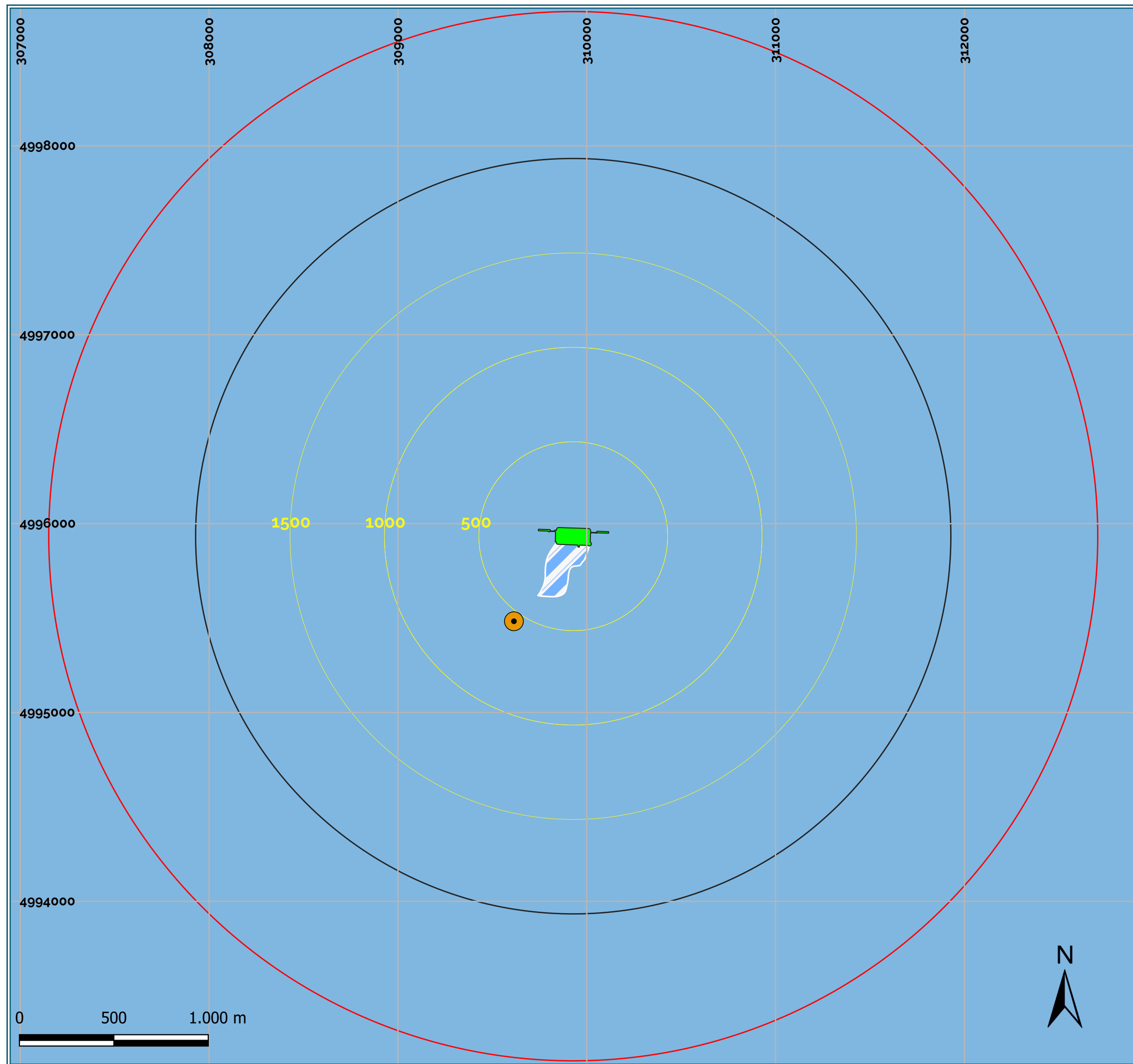
SUD



SUD EST







## Monitoraggio Schiume

Terminale GNL Adriatico S.R.L



### Legenda

- Terminale GNL
- Rilievi fotografici da imbarcazione
- Zona di sicurezza r = 2000 m
- Zona ATBA r = 2778 m
- Buffer (500 m)
- Superficie parzialmente ricoperta da schiuma
- Superficie coperta dalla schiuma

3° Campagna  
Giugno 2023

**Figura 1**

Rilevamento n° 2  
14/06/2023

Scala: 1:20.000	Data: Giugno 2023	Codice Progetto: 529/P22/OCT/ALN	Codice documento: PER-DRW-529-022
--------------------	----------------------	-------------------------------------	--------------------------------------

**SHELTER**  
Sustain your business

**SHELTER srl**  
Viale Gran Sasso, 13 - 20131 Milano (MI)  
Tel.: +39 02 49476764  
Email: info@shelter-srl.com  
Website: www.shelter-srl.com



Rilevamento 2, 14 giugno 2023, 12:46 – 13:09

NORD OVEST




NORD



NORD EST



SUD OVEST



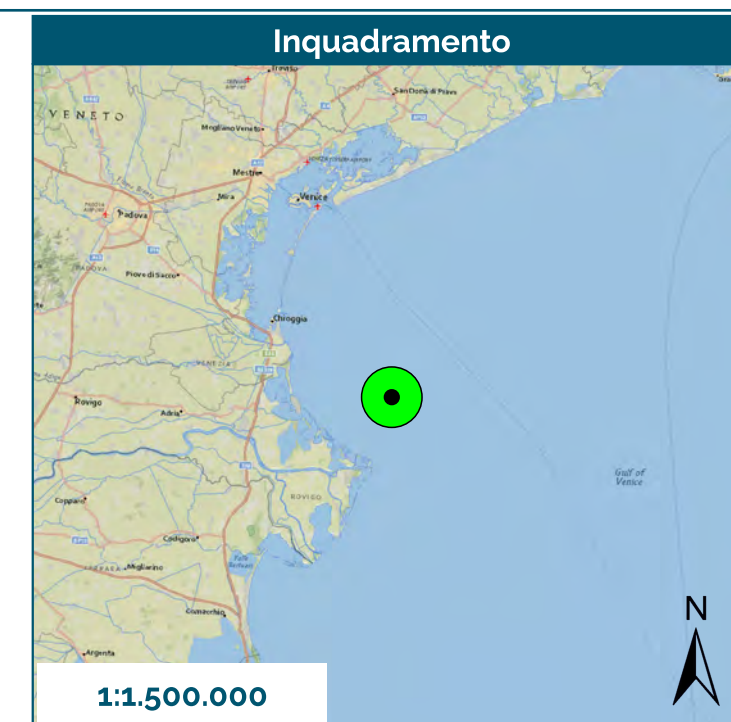
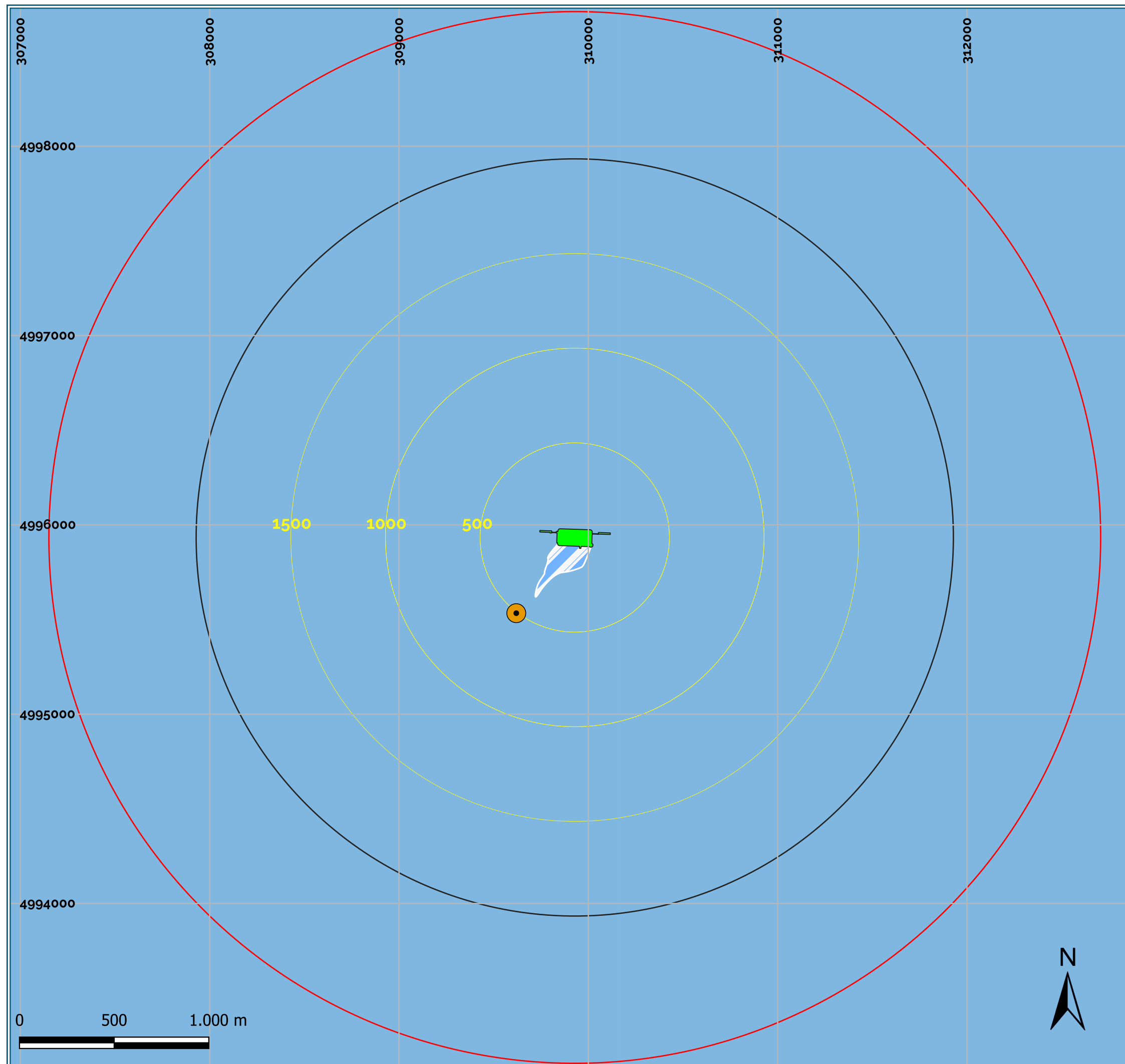
SUD



SUD EST







## Monitoraggio Schiume

Terminale GNL Adriatico S.R.L



### Legenda

- Terminale GNL
- Rilievi fotografici da imbarcazione
- Zona di sicurezza r = 2000 m
- Zona ATBA r = 2778 m
- Buffer (500 m)
- Superficie parzialmente ricoperta da schiuma
- Superficie coperta dalla schiuma

3° Campagna  
Giugno 2023

**Figura 1**

Rilevamento n° 3  
14/06/2023

Scala: 1:20.000	Data: Giugno 2023	Codice Progetto: 529/P22/OCT/ALN	Codice documento: PER-DRW-529-023
--------------------	----------------------	-------------------------------------	--------------------------------------

**SHELTER**  
Sustain your business

**SHELTER srl**  
Viale Gran Sasso, 13 - 20131 Milano (MI)  
Tel.: +39 02 49476764  
Email: info@shelter-srl.com  
Website: www.shelter-srl.com



Rilevamento 3, 14 giugno 2023, 13:32 – 13:48

NORD OVEST



NORD



NORD EST



SUD OVEST



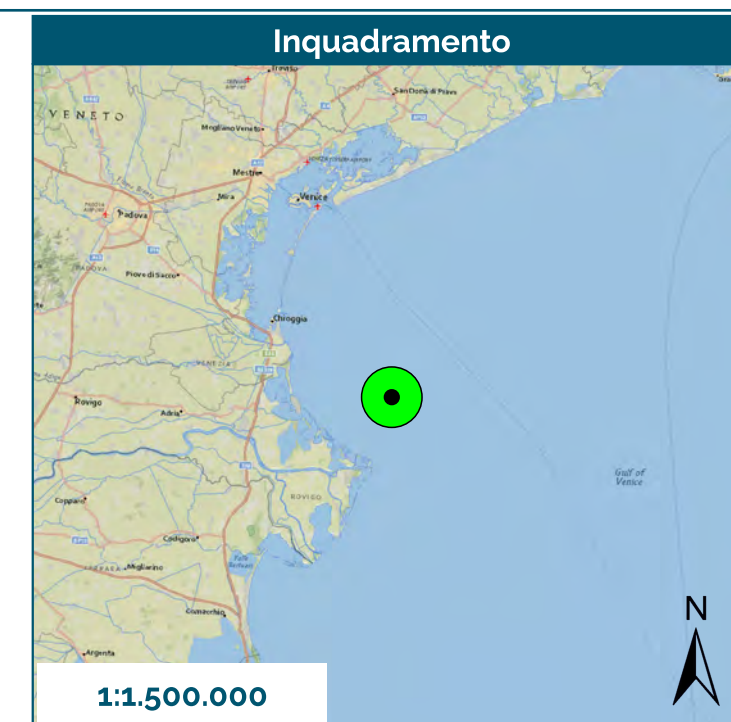
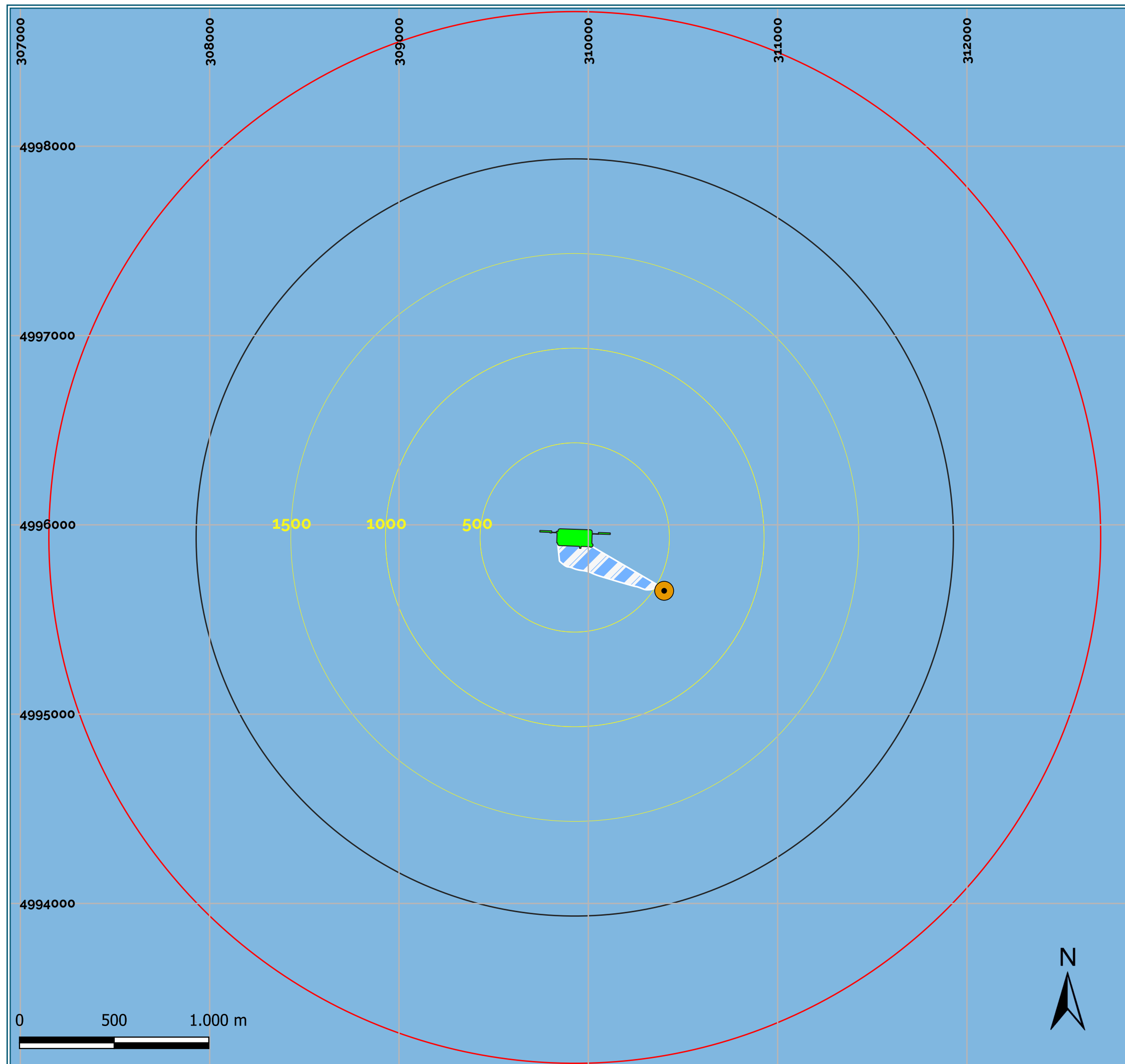
SUD



SUD EST







## Monitoraggio Schiume

Terminale GNL Adriatico S.R.L



### Legenda

- Terminale GNL
- Rilievi fotografici da imbarcazione
- Zona di sicurezza r = 2000 m
- Zona ATBA r = 2778 m
- Buffer (500 m)
- Superficie parzialmente ricoperta da schiuma
- Superficie coperta dalla schiuma

3° Campagna  
Giugno 2023

**Figura 1**

Rilevamento n° 4  
15/06/2023

Scala: 1:20.000	Data: Giugno 2023	Codice Progetto: 529/P22/OCT/ALN	Codice documento: PER-DRW-529-024
--------------------	----------------------	-------------------------------------	--------------------------------------



**SHELTER srl**  
Viale Gran Sasso, 13 - 20131 Milano (MI)  
Tel.: +39 02 49476764  
Email: info@shelter-srl.com  
Website: www.shelter-srl.com



Rilevamento 4, 15 giugno 2023, 14:42 – 15:06

NORD OVEST



NORD



NORD EST



SUD OVEST



SUD



SUD EST

