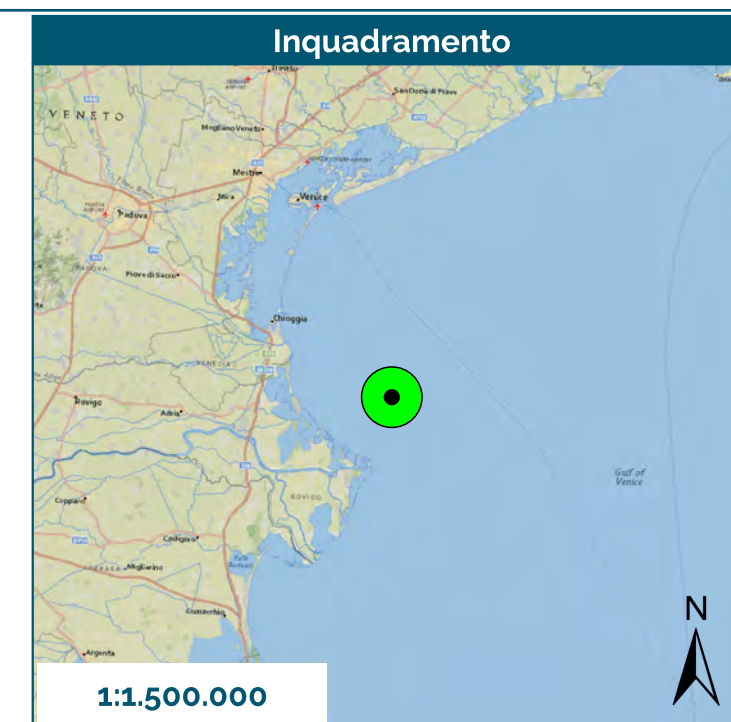
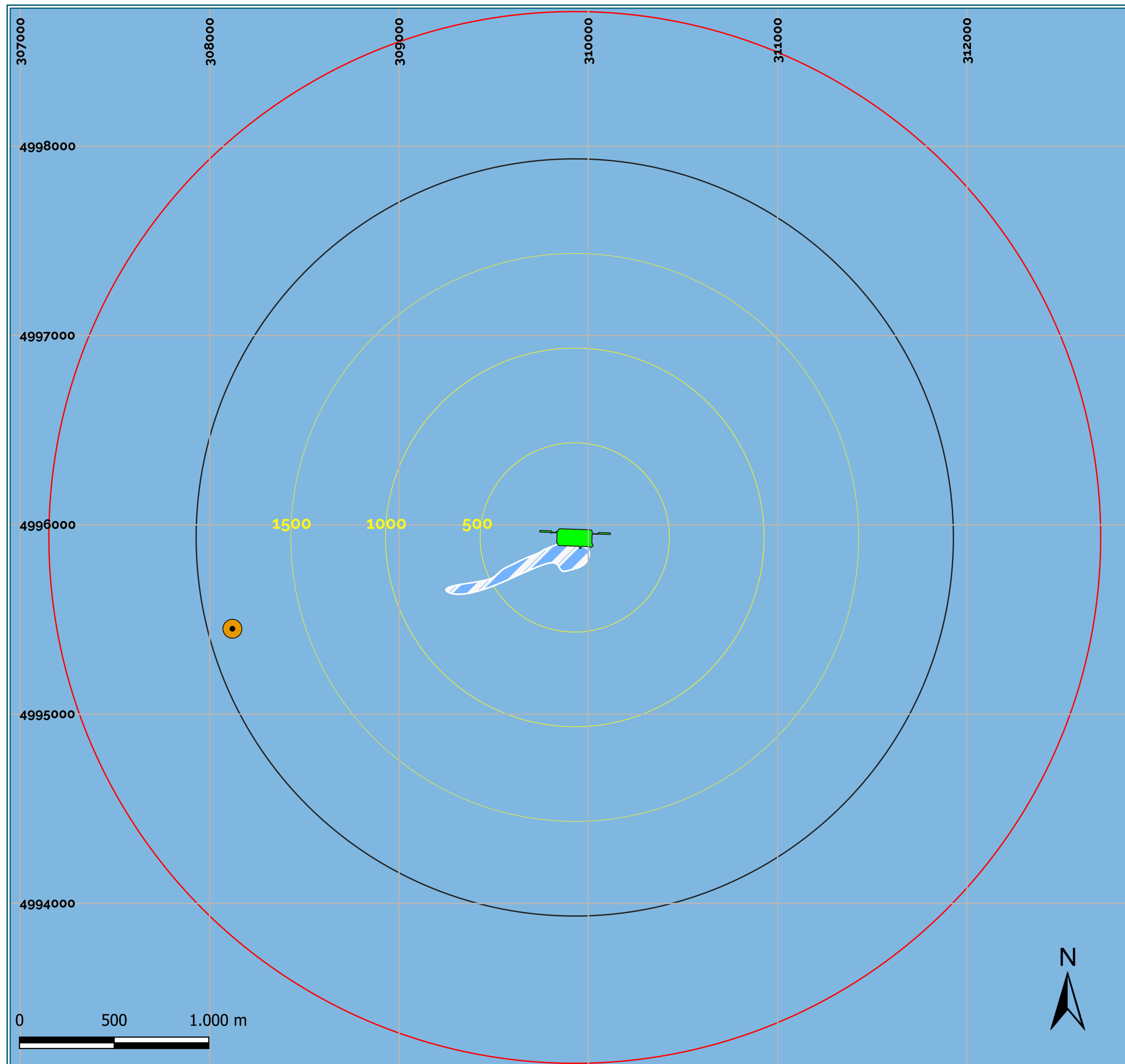


Allegato E

Risultati 4^a campagna

Periodo febbraio 2023 – dicembre 2023

Dati Rilevamento										Mare (fonte meteocean ALNG)						Esercizio Terminale							Aria				
Rilevamento N°	Data	Campagna	Ora Inizio	Ora Fine	Distanza massima schiuma punto di rilievo (m) TELEMETRO	Classe di Estensione	N° Minimo di Letture	N° Letture Effettuate	Livello Punto di Osservazione	Direzione Onda (°)	Altezza Onda (m)	Periodo Onda (s)	Velocità Corrente (m/s)	Direzione Corrente (°)	Classe di increspatura	N° ORV	Portata Totale acqua mare scaricata (m3/h)	T acqua prelevata (°C)	T acqua scaricata (°C)	ΔT (°C)	pH acqua scaricata	Ossigeno acqua scaricata (mg/l)	Temperatura (°C)	Direzione Vento (°)	Velocità Vento (m/s)	Condizioni Meteorologiche	Radiazione Solare (Wm2)
1	28/07/2023	4	11:22 AM	11:42 AM	657	4	15	15	1	59	0.10	2.70	0.10	172	0 - assenza di increspatura	4	25035	25.6	20.8	4.8	6.9	7.6	25.0	111	2.9	Soleggiato	838
2	28/07/2023		12:31 PM	12:49 PM	594	4	15	15	1	67	0.10	3.00	0.06	35	0 - assenza di increspatura	4	25423	25.4	21.5	3.9	6.9	7.8	25.0	32	1.0	Soleggiato	919
3	28/07/2023		1:31 PM	1:50 PM	276	3	13	13	1	61	0.10	4.70	0.06	23	0 - assenza di increspatura	4	25604	25.6	21.4	4.2	6.9	7.9	25.0	14	2.0	Soleggiato	934
4	23/08/2023		11:35 AM	11:47 AM	492	4	15	15	1	218	0.10	2.50	0.12	212	0 - assenza di increspatura	4	25827	25.6	21.3	4.3	6.9	6.1	27.0	346	1.6	Soleggiato	562
5	23/08/2023		12:02 PM	12:21 PM	653	4	15	15	1	134	0.00	2.40	0.08	204	0 - assenza di increspatura	4	26117	25.5	21.1	4.4	6.9	6.1	28.0	339	1.6	Soleggiato	593
6	23/08/2023		12:59 PM	1:14 PM	664	4	15	15	1	134	0.00	3.00	0.06	339	0 - assenza di increspatura	4	26134	25.5	20.8	4.8	6.9	5.9	29.0	343	1.6	Soleggiato	634
7	24/08/2023		12:54 PM	1:02 PM	274	3	13	13	1	134	0.00	3.00	0.02	41	0 - assenza di increspatura	4	25799	25.6	21.2	4.4	6.9	5.9	29.0	7	1.5	Soleggiato	602
8	24/08/2023		1:13 PM	1:38 PM	359	3	13	13	1	202	0.20	8.50	0.02	66	0 - assenza di increspatura	4	26173	25.7	21.3	4.4	6.9	6.4	29.0	26	1.2	Soleggiato	603
9	24/08/2023		1:52 PM	2:12 PM	334	3	13	13	1	83	0.10	2.80	0.03	48	0 - assenza di increspatura	4	26268	25.7	21.3	4.4	6.9	5.9	29.0	47	1.0	Soleggiato	590



Monitoraggio Schiume

Terminale GNL Adriatico S.R.L



Legenda

- Terminale GNL
- Rilievi fotografici da imbarcazione
- Zona di sicurezza r = 2000 m
- Zona ATBA r = 2778 m
- Buffer (500 m)
- Superficie parzialmente ricoperta da schiuma
- Superficie coperta dalla schiuma

4° Campagna
Agosto 2023

Figura 1

Rilevamento n° 1
28/07/2023

Scala:	Data:	Codice Progetto:	Codice documento:
1:20.000	Agosto 2023	529/P22/OCT/ALN	PER-DRW-529-030



SHELTER srl
Viale Gran Sasso, 13 - 20131 Milano (MI)
Tel.: +39 02 49476764
Email: info@shelter-srl.com
Website: www.shelter-srl.com

Rilevamento 1, 28 luglio 2023, 11:22 – 11:42

NORD OVEST




NORD



NORD EST



SUD OVEST

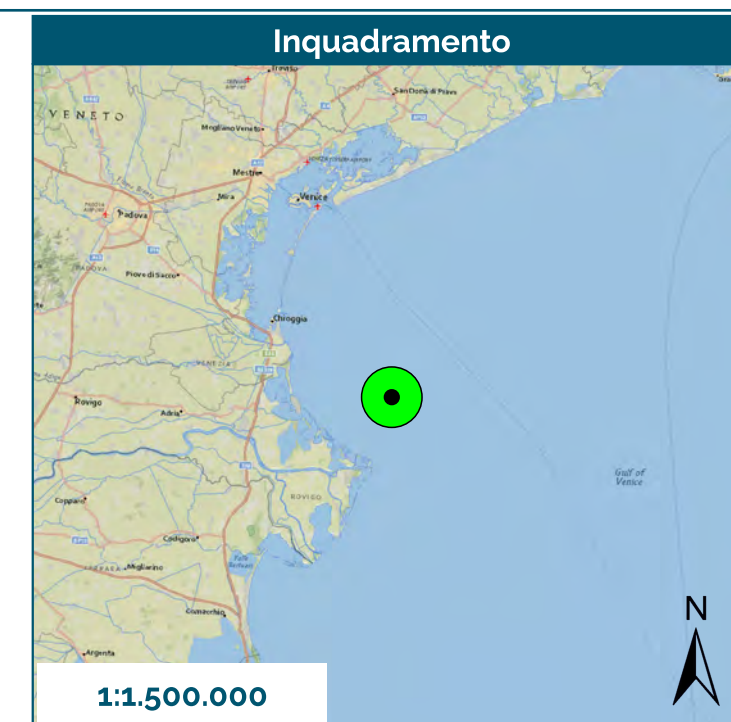
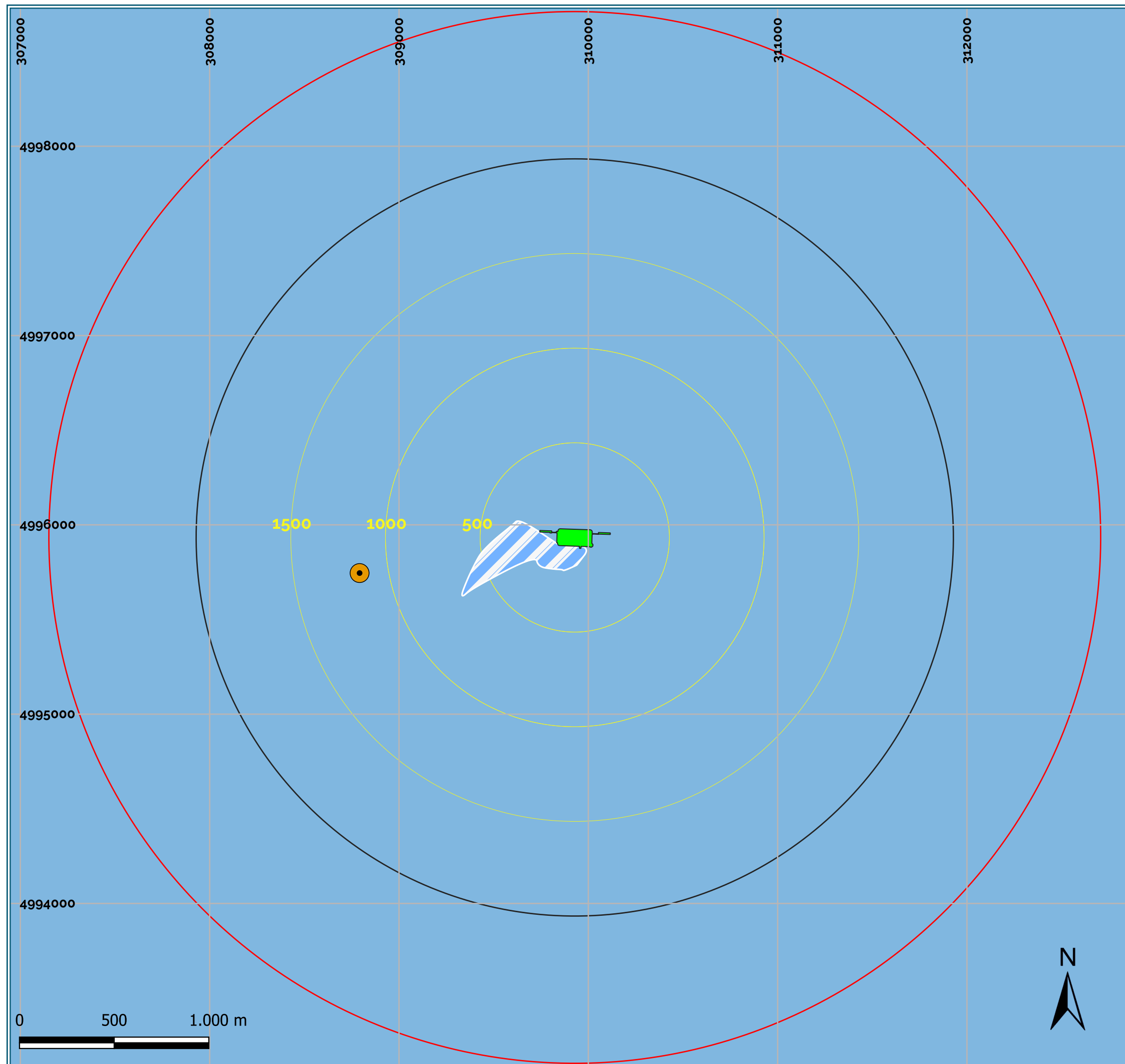


SUD



SUD EST





Monitoraggio Schiume

Terminale GNL Adriatico S.R.L



Legenda

- Terminale GNL
- Rilievi fotografici da imbarcazione
- Zona di sicurezza $r = 2000$ m
- Zona ATBA $r = 2778$ m
- Buffer (500 m)
- Superficie parzialmente ricoperta da schiuma
- Superficie coperta dalla schiuma

4° Campagna
Agosto 2023

Figura 1

Rilevamento n° 2
28/07/2023

Scala: 1:20.000	Data: Agosto 2023	Codice Progetto: 529/P22/OCT/ALN	Codice documento: PER-DRW-529-031
--------------------	----------------------	-------------------------------------	--------------------------------------

SHELTER
Sustain your business

SHELTER srl
Viale Gran Sasso, 13 - 20131 Milano (MI)
Tel.: +39 02 49476764
Email: info@shelter-srl.com
Website: www.shelter-srl.com

Rilevamento 2, 28 luglio 2023, 12:31 – 12:49

NORD OVEST



NORD



NORD EST



SUD OVEST

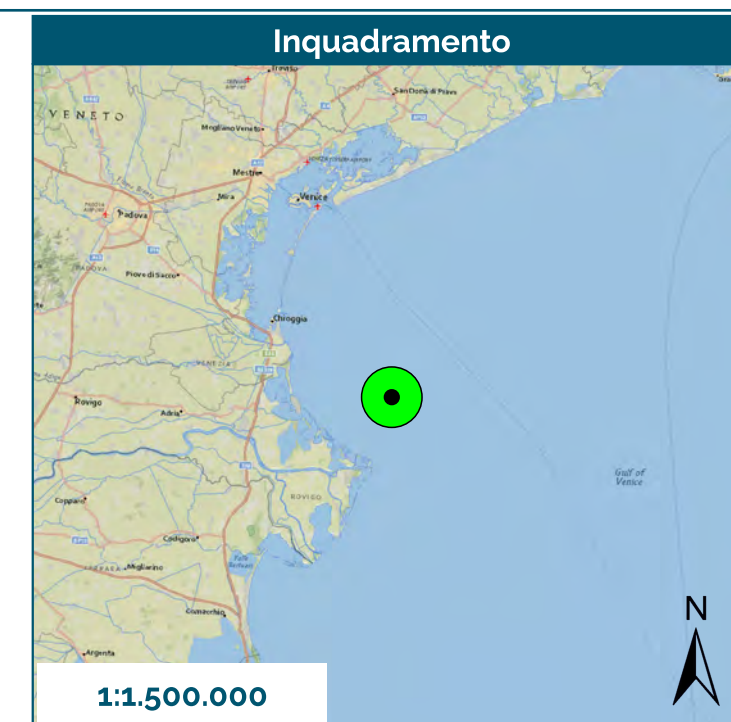
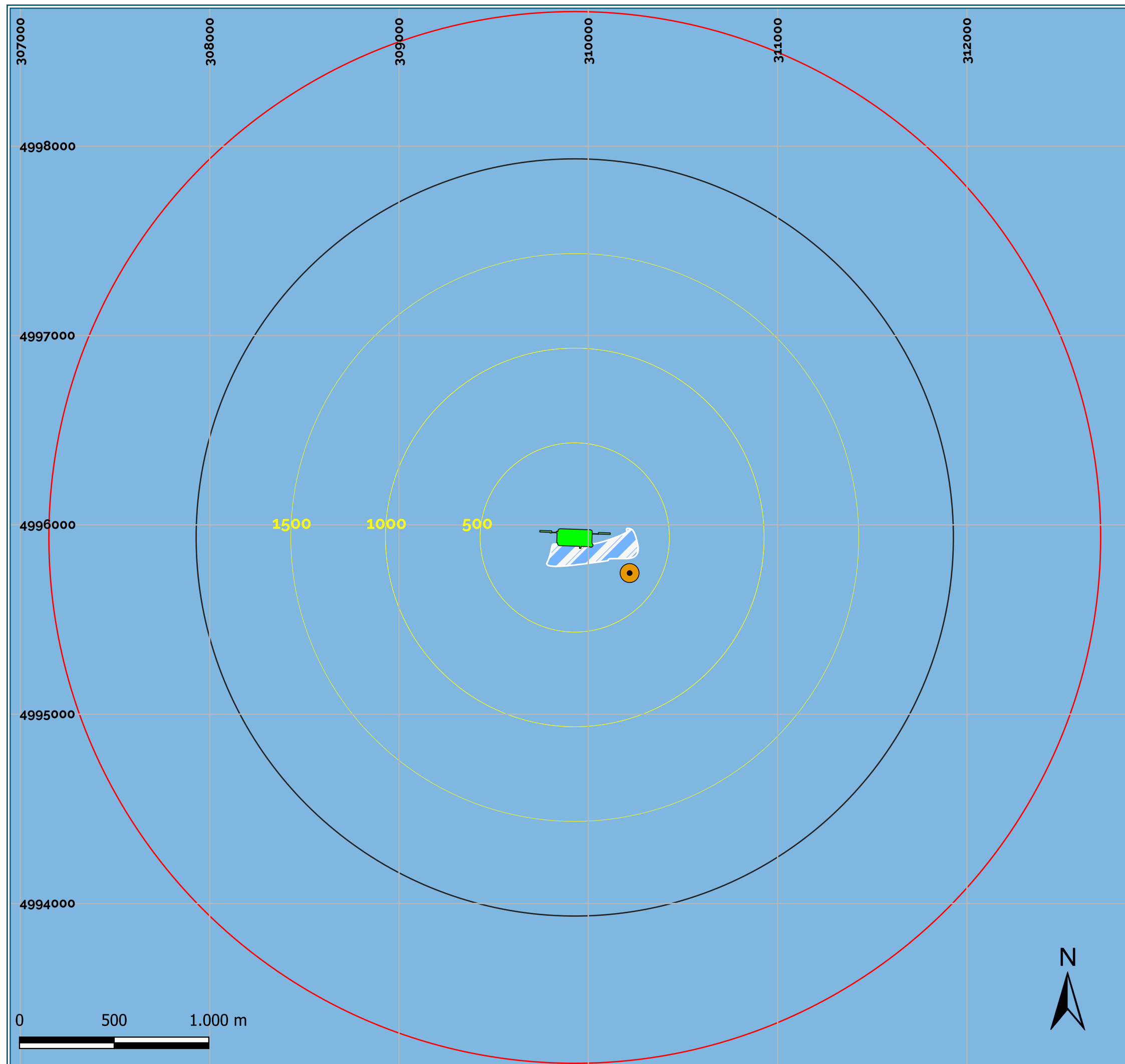


SUD



SUD EST





Monitoraggio Schiume

Terminale GNL Adriatico S.R.L



Legenda

- Terminale GNL
- Rilievi fotografici da imbarcazione
- Zona di sicurezza r = 2000 m
- Zona ATBA r = 2778 m
- Buffer (500 m)
- Superficie parzialmente ricoperta da schiuma
- Superficie coperta dalla schiuma

4° Campagna
Agosto 2023

Figura 1

Rilevamento n° 3
28/07/2023

Scala: 1:20.000	Data: Agosto 2023	Codice Progetto: 529/P22/OCT/ALN	Codice documento: PER-DRW-529-032
--------------------	----------------------	-------------------------------------	--------------------------------------

SHELTER
Sustain your business

SHELTER srl
Viale Gran Sasso, 13 - 20131 Milano (MI)
Tel.: +39 02 49476764
Email: info@shelter-srl.com
Website: www.shelter-srl.com

Rilevamento 3, 28 luglio 2023, 13:31 – 13:50

NORD OVEST



NORD



NORD EST



SUD OVEST

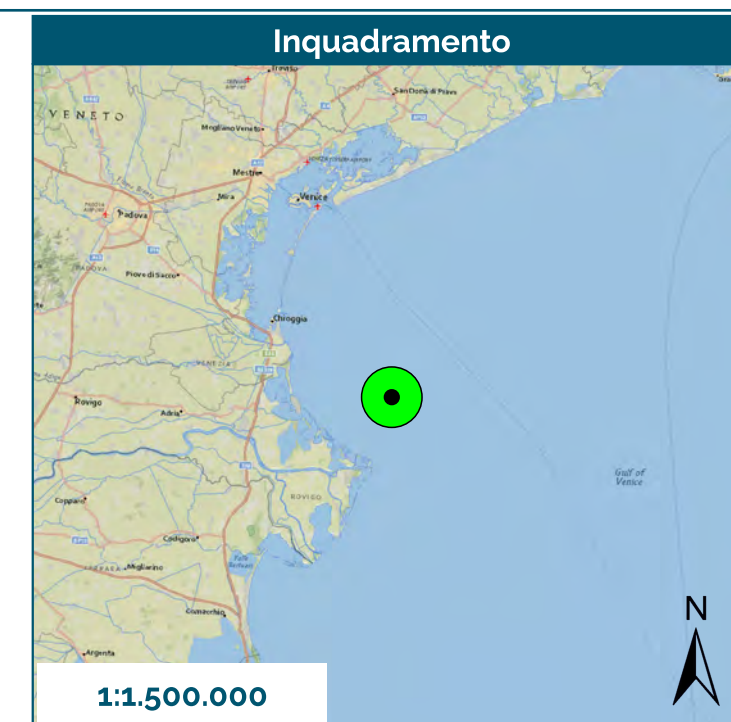
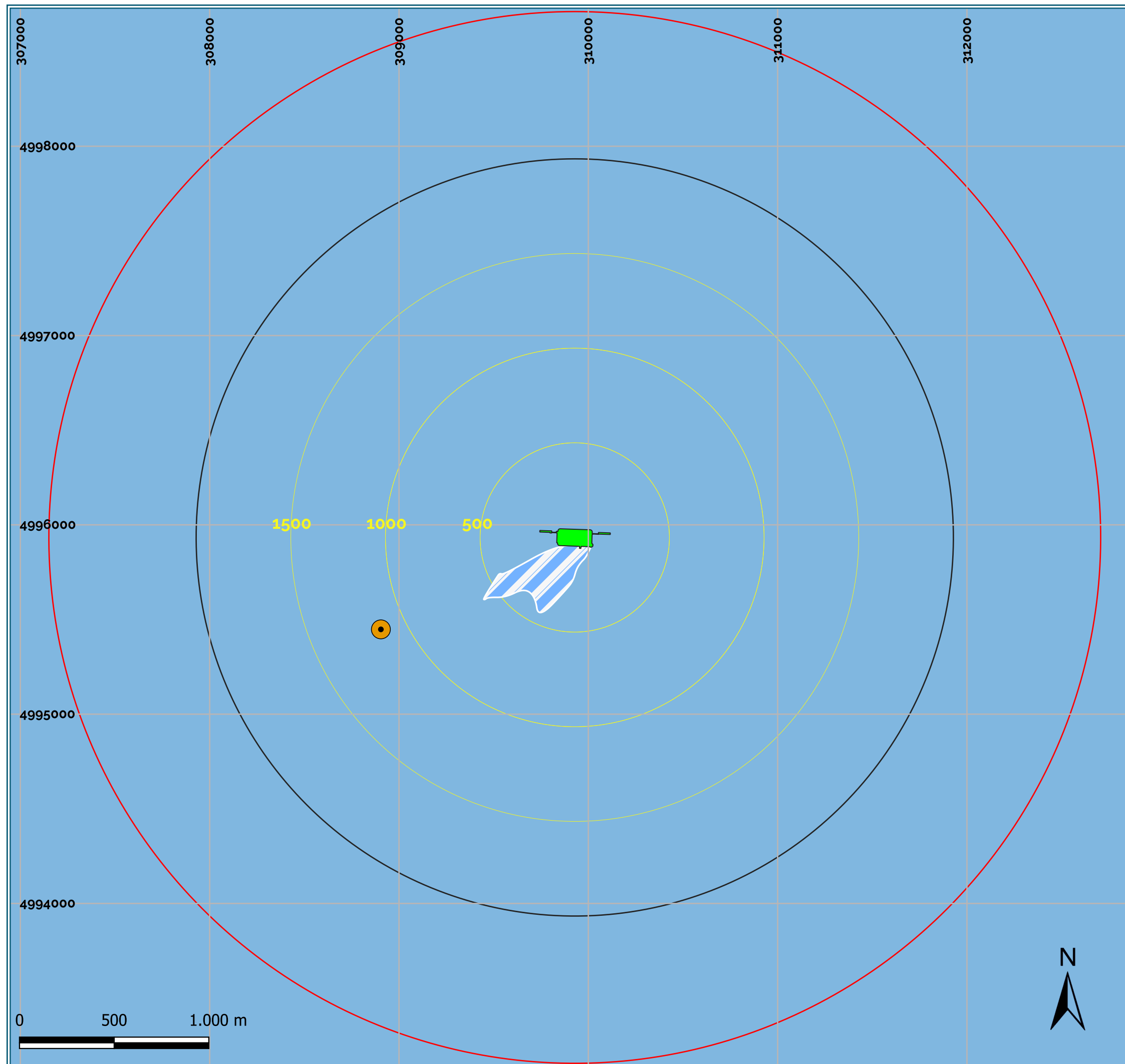


SUD



SUD EST





Monitoraggio Schiume

Terminale GNL Adriatico S.R.L



Legenda

- Terminale GNL
- Rilievi fotografici da imbarcazione
- Zona di sicurezza r = 2000 m
- Zona ATBA r = 2778 m
- Buffer (500 m)
- Superficie parzialmente ricoperta da schiuma
- Superficie coperta dalla schiuma

4° Campagna
Agosto 2023

Figura 1

Rilevamento n° 4
23/08/2023

Scala: 1:20.000	Data: Agosto 2023	Codice Progetto: 529/P22/OCT/ALN	Codice documento: PER-DRW-529-033
--------------------	----------------------	-------------------------------------	--------------------------------------

SHELTER
Sustain your business

SHELTER srl
Viale Gran Sasso, 13 - 20131 Milano (MI)
Tel.: +39 02 49476764
Email: info@shelter-srl.com
Website: www.shelter-srl.com

Rilevamento 4, 23 agosto 2023, 11:35 – 11:47

NORD OVEST



NORD



NORD EST



SUD OVEST



SUD



SUD EST

