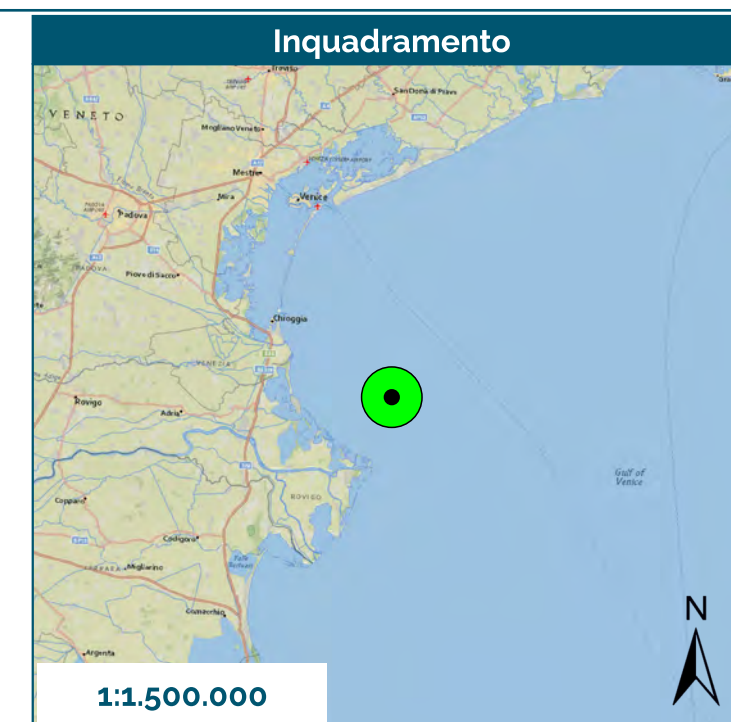
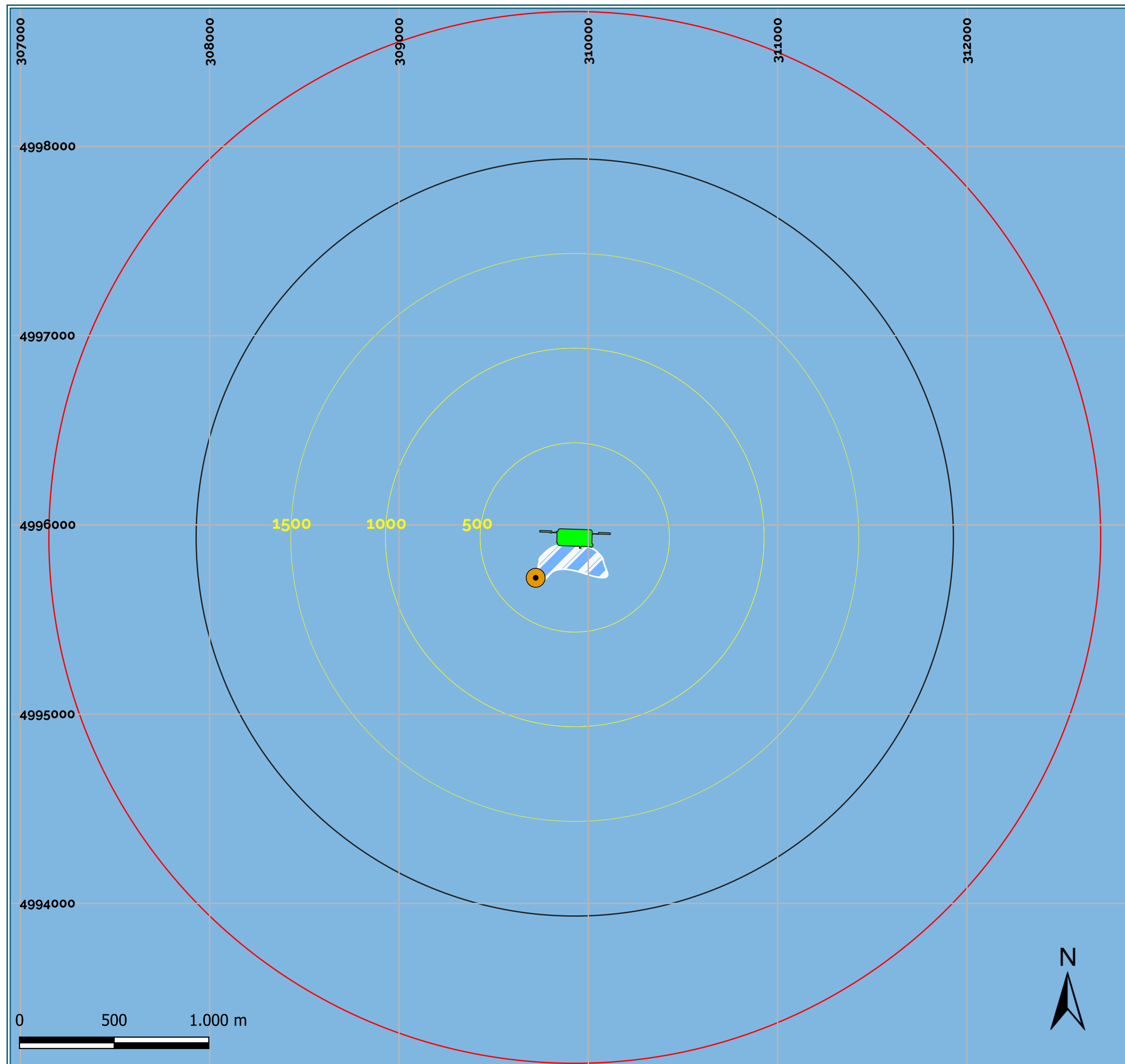


Allegato G

Risultati 6^a campagna

Periodo febbraio 2023 – dicembre 2023

Dati Rilevamento										Mare (fonte meteocean ALNG)						Esercizio Terminale							Aria				
Rilevamento N°	Data	Campagna	Ora Inizio	Ora Fine	Distanza massima schiuma punto di rilievo (m) TELEMETRO	Classe di Estensione	N° Minimo di Letture	N° Letture Effettuate	Livello Punto di Osservazione	Direzione Onda (°)	Altezza Onda (m)	Periodo Onda (s)	Velocità Corrente (m/s)	Direzione Corrente (°)	Classe di increspatura	N° ORV	Portata Totale acqua mare scaricata (m3/h)	T acqua prelevata (°C)	T acqua scaricata (°C)	ΔT (°C)	pH acqua scaricata	Ossigeno acqua scaricata (mg/l)	Temperatura (°C)	Direzione Vento (°)	Velocità Vento (m/s)	Condizioni Meteorologiche	Radiazione Solare (Wm2)
1	15/12/2023	6	10:49 AM	11:27 AM	221	3	13	13	1	61	0.20	7.50	0.14	197	Sporadica	4	25205	14,6	10.2	4.4	8.4	7.9	11.0	359	5.8	Soleggiato	195
2	15/12/2023		11:50 AM	12:18 PM	251	3	13	13	1	60	0.20	7.50	0.20	199	Sporadica	4	25223	14,5	10.1	4.5	8.4	7.3	11.0	357	6.2	Soleggiato	267
3	15/12/2023		1:25 PM	1:48 PM	181	2	9	9	1	58	0.20	7.50	0.13	113	Assente	4	25363	14,6	10.0	4.6	8.3	7.2	11.0	355	4.9	Soleggiato	212
4	16/12/2023		9:57 AM	10:23 AM	310	3	13	13	1	53	1.20	5.10	0.07	90	Significativa	4	25364	14.4	10.1	4.3	8.4	8.2	11.0	38	10.0	Soleggiato	29
5	16/12/2023		11:07 AM	11:29 AM	304	3	13	13	1	54	0.90	4.40	0.07	105	Significativa	4	25677	14.4	10.2	4.3	8.5	8.2	11.0	41	7.2	Soleggiato	224
6	16/12/2023		11:55 AM	12:15 PM	276	3	13	13	1	342	0.80	4.70	0.08	92	Significativa	4	25493	14.4	10.2	4.3	8.3	8.4	11.0	41	7.4	Soleggiato	247
7	16/12/2023		2:11 PM	2:38 PM	126	2	9	9	1	342	0.90	4.10	0.12	129	Significativa	4	25326	14.5	10.2	4.4	8.7	8.4	11.0	24	11.3	Soleggiato	38
8	17/12/2023		9:23 AM	9:40 AM	190	2	9	9	1	218	0.30	4.40	0.14	92	Sporadica	4	25151	14.4	10.2	4.3	8.4	8.3	10.0	303	2.2	Soleggiato	38
9	17/12/2023		10:12 AM	10:31 AM	98	2	9	9	1	30	0.30	4.70	0.09	90	Sporadica	4	25603	14.4	10.2	4.3	8.4	8.2	9.0	315	2.1	Soleggiato	38
10	17/12/2023		11:00 AM	11:17 AM	292	3	13	13	1	45	0.20	5.60	0.03	139	Assente	4	25489	14.4	10.2	4.2	8.4	8.1	8.0	314	1.8	Soleggiato	207



Monitoraggio Schiume

Terminale GNL Adriatico S.R.L



Legenda

- Terminale GNL
- Rilievi fotografici da imbarcazione
- Zona di sicurezza $r = 2000$ m
- Zona ATBA $r = 2778$ m
- Buffer (500 m)
- Superficie parzialmente ricoperta da schiuma
- Superficie coperta dalla schiuma

6° Campagna
Dicembre 2023

Figura 1

Rilevamento n° 1
15/12/2023

Scala: 1:20.000	Data: Dicembre 2023	Codice Progetto: 529/P22/OCT/ALN	Codice documento: PER-DRW-529-048
--------------------	------------------------	-------------------------------------	--------------------------------------

SHELTER
Sustain your business

SHELTER srl
Viale Gran Sasso, 13 - 20131 Milano (MI)
Tel.: +39 02 49476764
Email: info@shelter-srl.com
Website: www.shelter-srl.com

Rilevamento 1, 15 dicembre 2023, 10:49 – 11:27

NORD OVEST



NORD



NORD EST



SUD OVEST

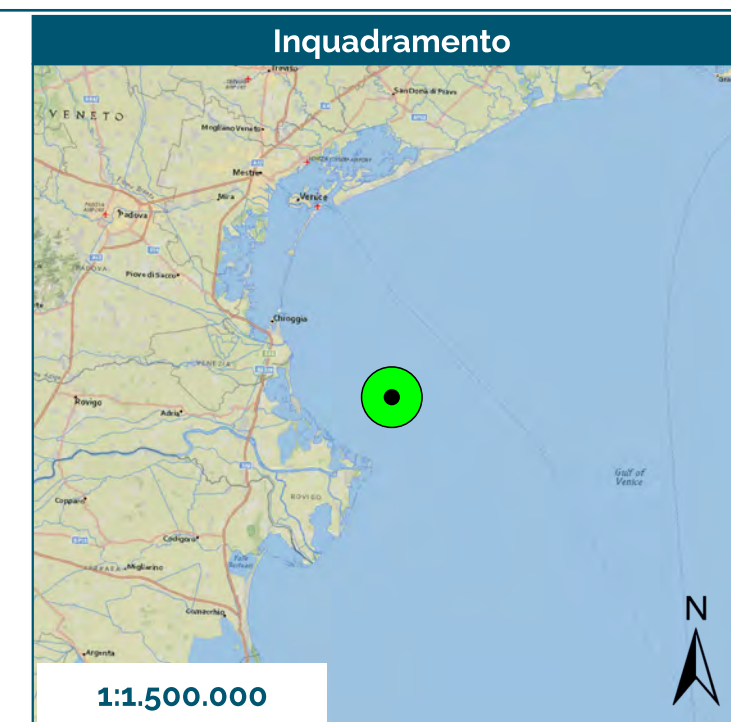
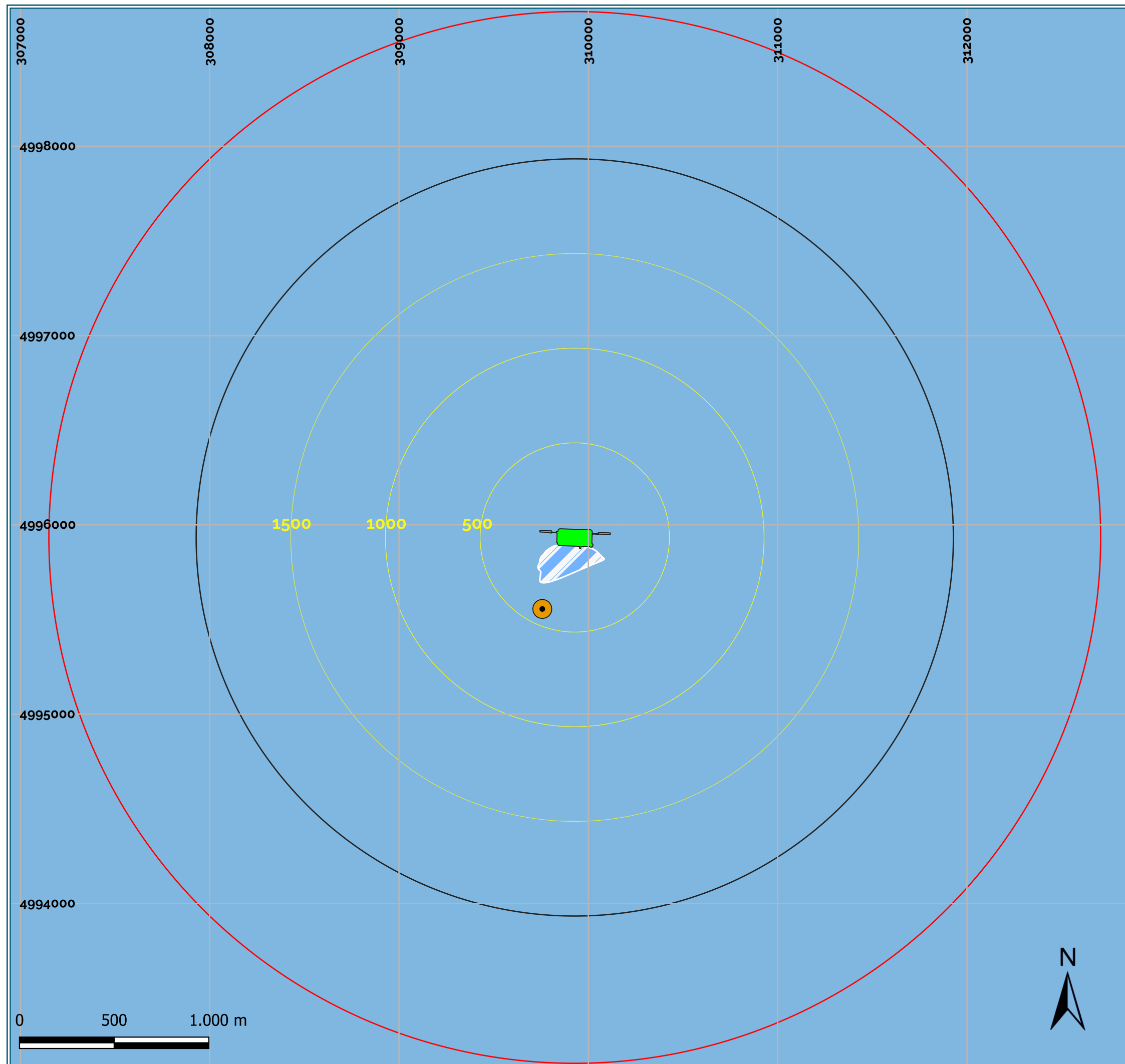


SUD



SUD EST





Monitoraggio Schiume

Terminale GNL Adriatico S.R.L



Legenda

- Terminale GNL
- Rilievi fotografici da imbarcazione
- Zona di sicurezza $r = 2000$ m
- Zona ATBA $r = 2778$ m
- Buffer (500 m)
- Superficie parzialmente ricoperta da schiuma
- Superficie coperta dalla schiuma

6° Campagna
Dicembre 2023

Figura 1

Rilevamento n° 2
15/12/2023

Scala: 1:20.000	Data: Dicembre 2023	Codice Progetto: 529/P22/OCT/ALN	Codice documento: PER-DRW-529-049
--------------------	------------------------	-------------------------------------	--------------------------------------

SHELTER
Sustain your business

SHELTER srl
Viale Gran Sasso, 13 - 20131 Milano (MI)
Tel.: +39 02 49476764
Email: info@shelter-srl.com
Website: www.shelter-srl.com

Rilevamento 2, 15 dicembre 2023, 11:50 – 12:18

NORD OVEST



NORD



NORD EST



SUD OVEST

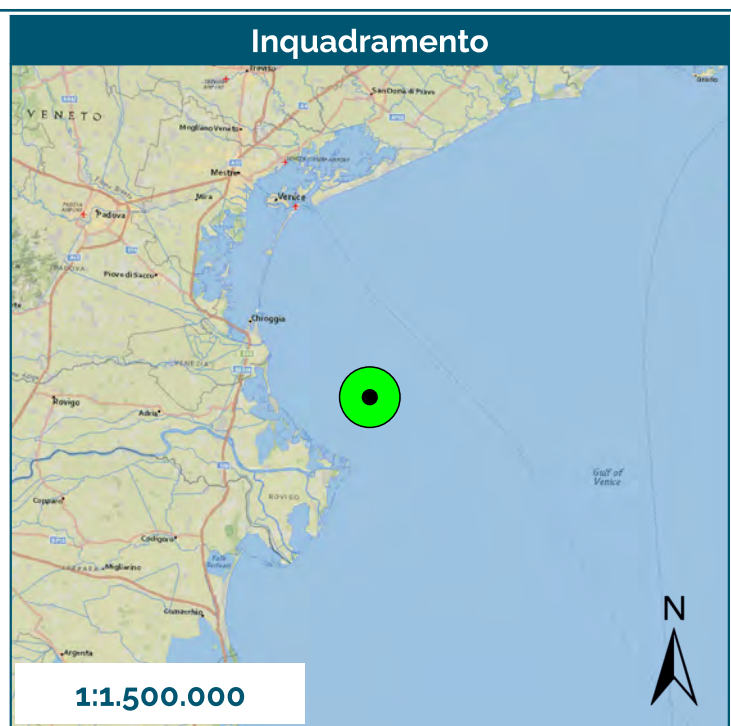
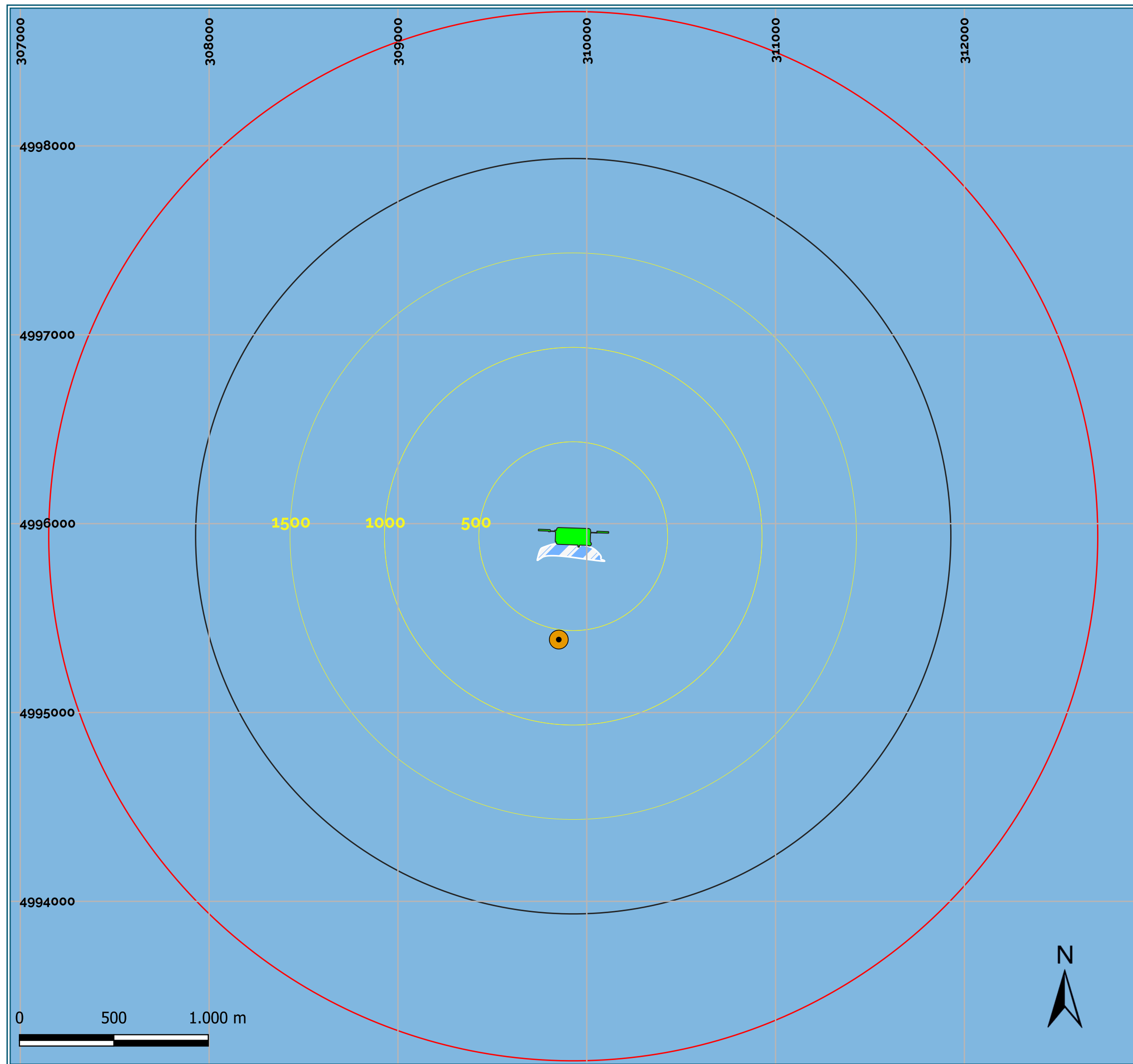


SUD



SUD EST





Monitoraggio Schiume

Terminale GNL Adriatico S.R.L



Legenda

- Terminale GNL
- Rilievi fotografici da imbarcazione
- Zona di sicurezza $r = 2000$ m
- Zona ATBA $r = 2778$ m
- Buffer (500 m)
- Superficie parzialmente ricoperta da schiuma
- Superficie coperta dalla schiuma

6° Campagna
Dicembre 2023

Figura 1 Rilevamento n° 3
15/12/2023

Scala:	Data:	Codice Progetto:	Codice documento:
1:20.000	Dicembre 2023	529/P22/OCT/ALN	PER-DRW-529-050



SHELTER srl
Viale Gran Sasso, 13 - 20131 Milano (MI)
Tel.: +39 02 49476764
Email: info@shelter-srl.com
Website: www.shelter-srl.com

Rilevamento 3, 15 dicembre 2023, 13:25 – 13:48

NORD OVEST



NORD



NORD EST



SUD OVEST

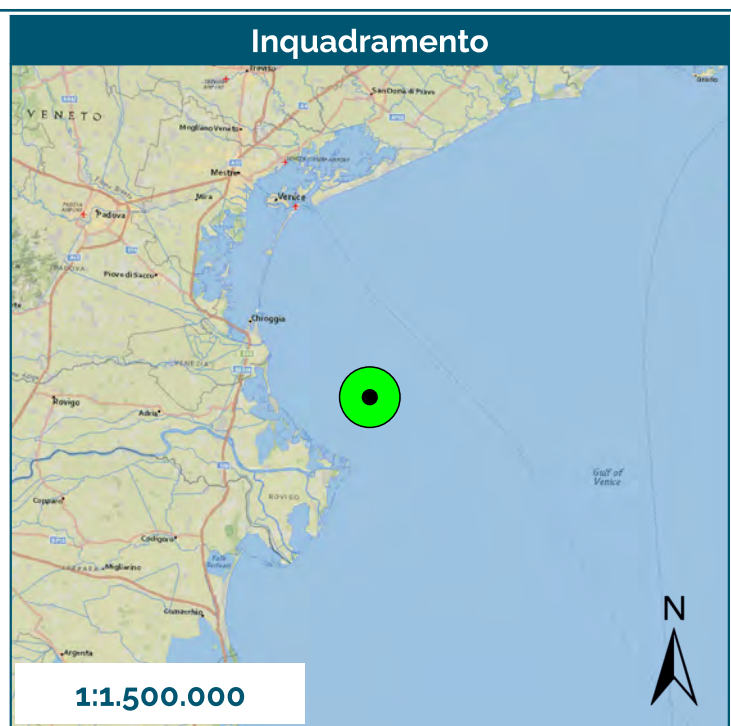
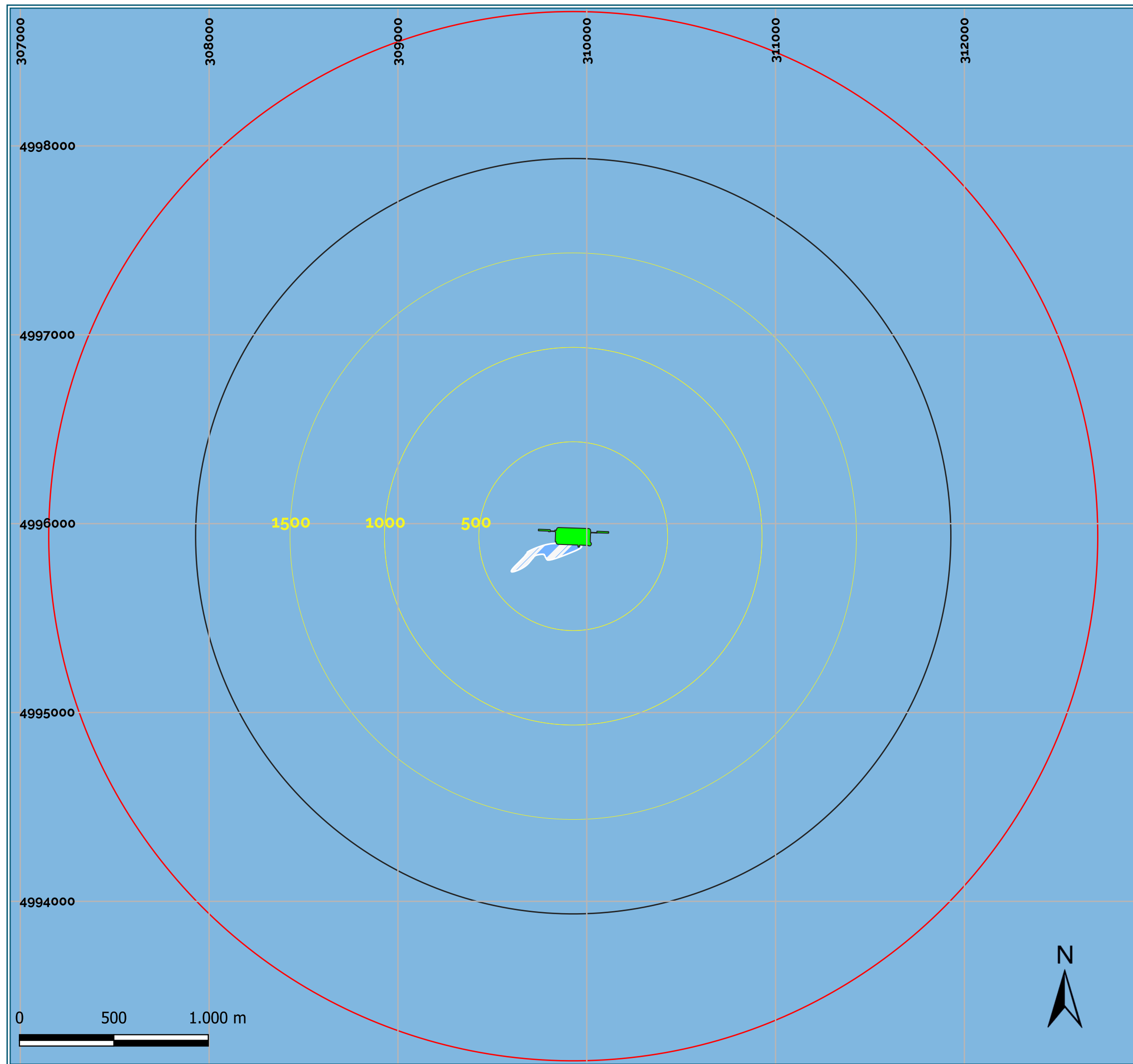


SUD



SUD EST





Monitoraggio Schiume

Terminale GNL Adriatico S.R.L



Legenda

- Terminale GNL
- Rilievi fotografici da imbarcazione
- Zona di sicurezza $r = 2000$ m
- Zona ATBA $r = 2778$ m
- Buffer (500 m)
- Superficie parzialmente ricoperta da schiuma
- Superficie coperta dalla schiuma

6° Campagna
Dicembre 2023

Figura 1 Rilevamento n° 4
16/12/2023

Scala: 1:20.000	Data: Dicembre 2023	Codice Progetto: 529/P22/OCT/ALN	Codice documento: PER-DRW-529-051
--------------------	------------------------	-------------------------------------	--------------------------------------



SHELTER srl
Viale Gran Sasso, 13 - 20131 Milano (MI)
Tel.: +39 02 49476764
Email: info@shelter-srl.com
Website: www.shelter-srl.com

Rilevamento 4, 16 dicembre 2023, 9:57 – 10:23

NORD OVEST



NORD



NORD EST



SUD OVEST

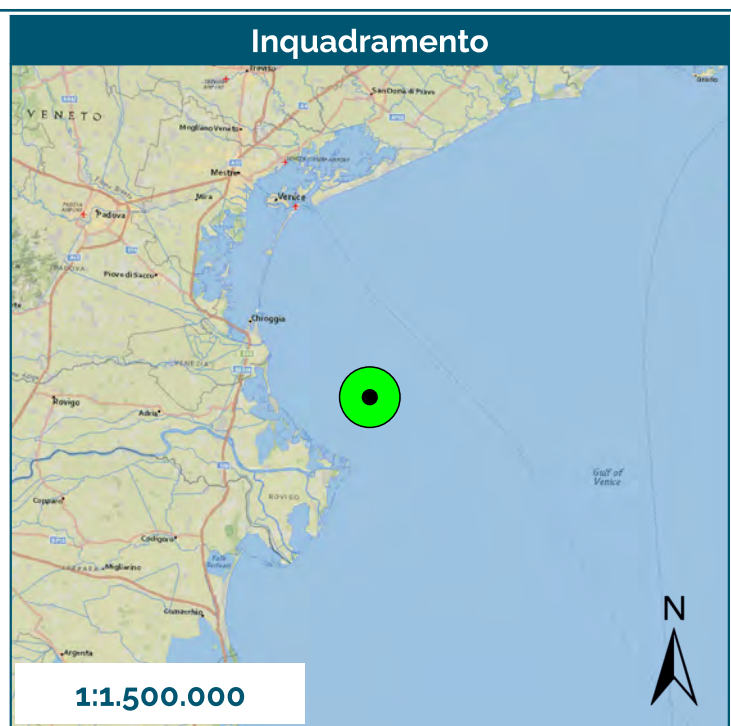
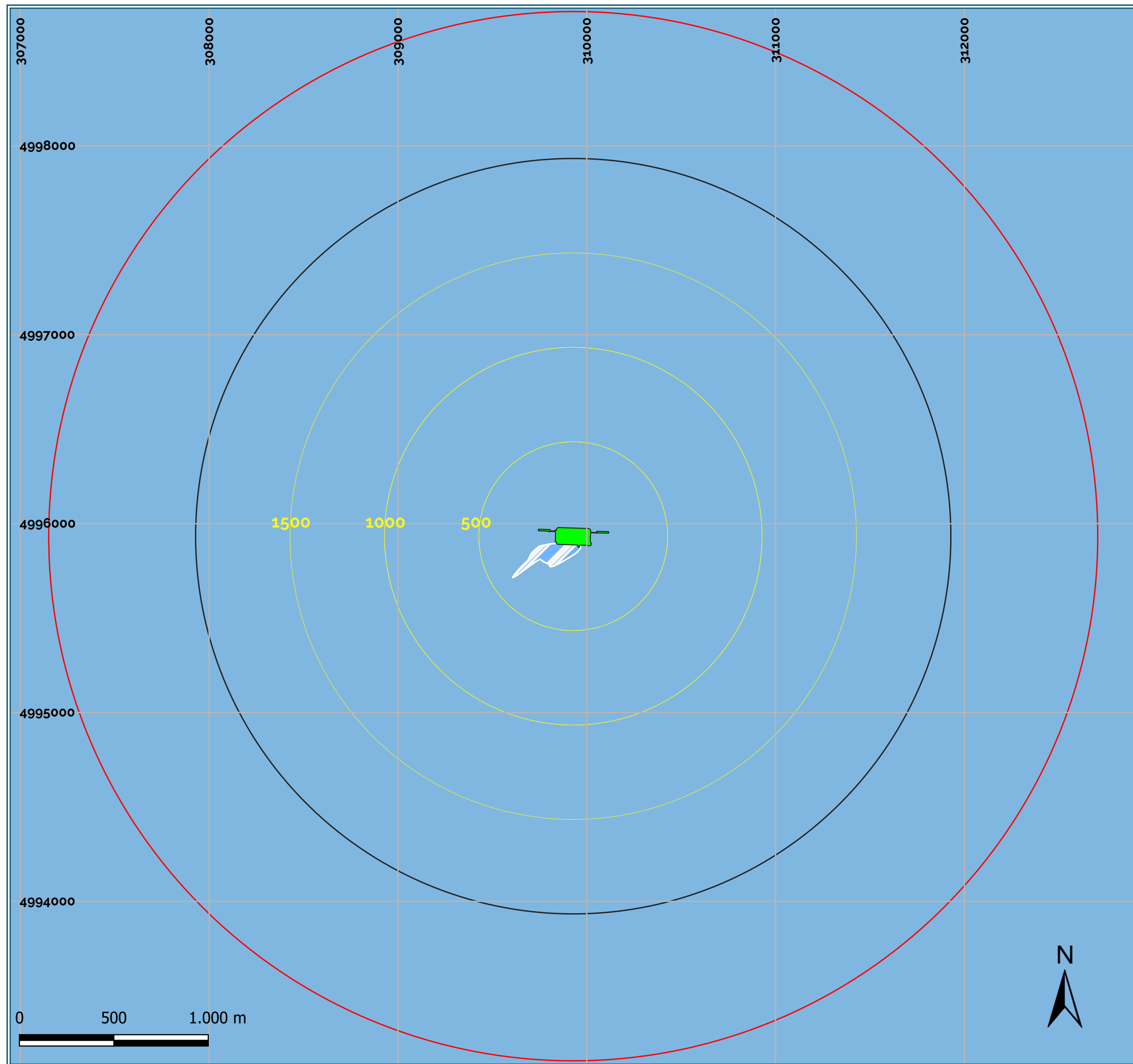


SUD



SUD EST





Monitoraggio Schiume

Terminale GNL Adriatico S.R.L



Legenda

- Terminale GNL
- Rilievi fotografici da imbarcazione
- Zona di sicurezza $r = 2000$ m
- Zona ATBA $r = 2778$ m
- Buffer (500 m)
- Superficie parzialmente ricoperta da schiuma
- Superficie coperta dalla schiuma

6° Campagna
Dicembre 2023

Figura 1 Rilevamento n° 5
16/12/2023

Scala:	Data:	Codice Progetto:	Codice documento:
1:20.000	Dicembre 2023	529/P22/OCT/ALN	PER-DRW-529-052



SHELTER srl
Viale Gran Sasso, 13 - 20131 Milano (MI)
Tel.: +39 02 49476764
Email: info@shelter-srl.com
Website: www.shelter-srl.com

Rilevamento 5, 16 dicembre 2023, 11:07 – 11:29

NORD OVEST



NORD



NORD EST



SUD OVEST

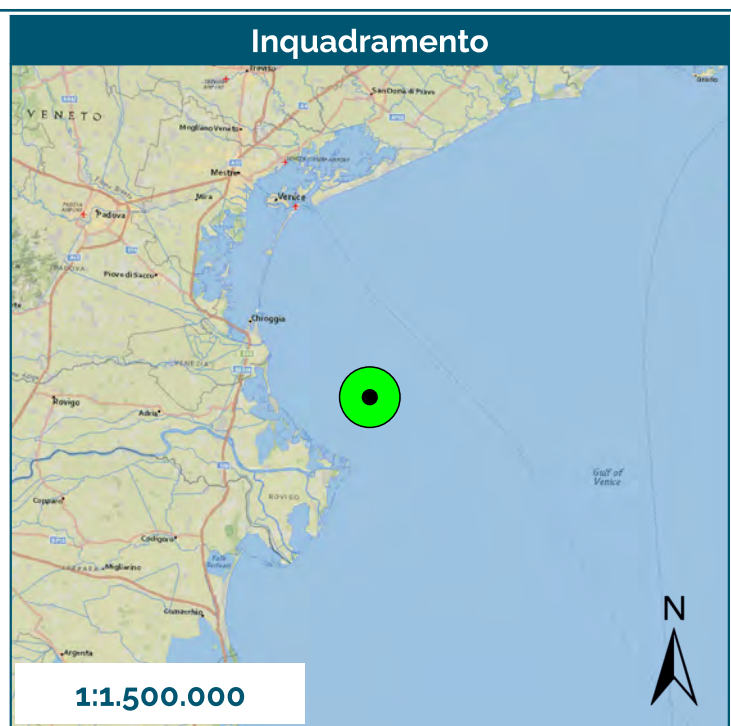
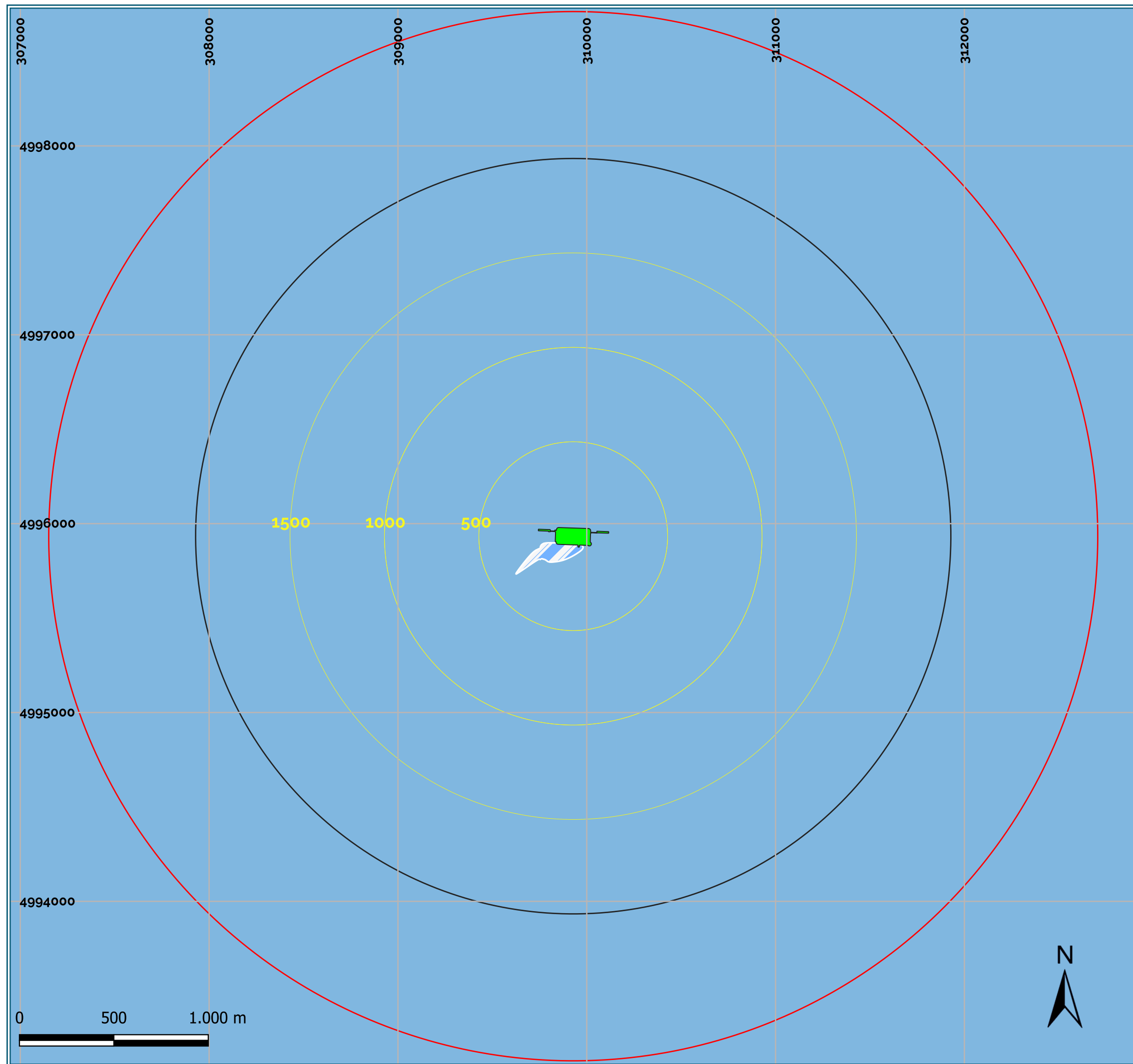


SUD



SUD EST





Monitoraggio Schiume

Terminale GNL Adriatico S.R.L



Legenda

- Terminale GNL
- Rilievi fotografici da imbarcazione
- Zona di sicurezza $r = 2000$ m
- Zona ATBA $r = 2778$ m
- Buffer (500 m)
- Superficie parzialmente ricoperta da schiuma
- Superficie coperta dalla schiuma

6° Campagna
Dicembre 2023

Figura 1 Rilevamento n° 6
16/12/2023

Scala: 1:20.000	Data: Dicembre 2023	Codice Progetto: 529/P22/OCT/ALN	Codice documento: PER-DRW-529-053
--------------------	------------------------	-------------------------------------	--------------------------------------



SHELTER srl
Viale Gran Sasso, 13 - 20131 Milano (MI)
Tel.: +39 02 49476764
Email: info@shelter-srl.com
Website: www.shelter-srl.com

Rilevamento 6, 16 dicembre 2023, 11:55 – 12:15

NORD OVEST



NORD



NORD EST



SUD OVEST

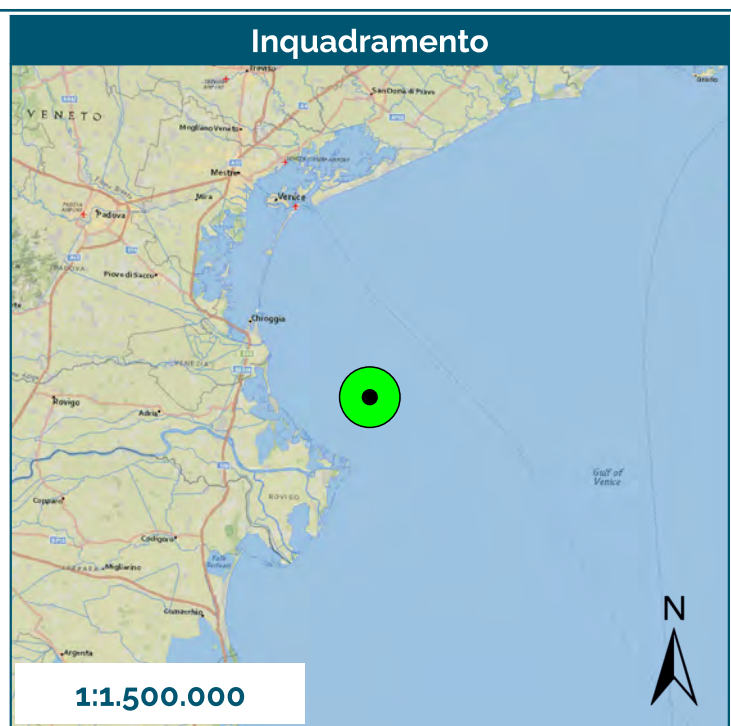
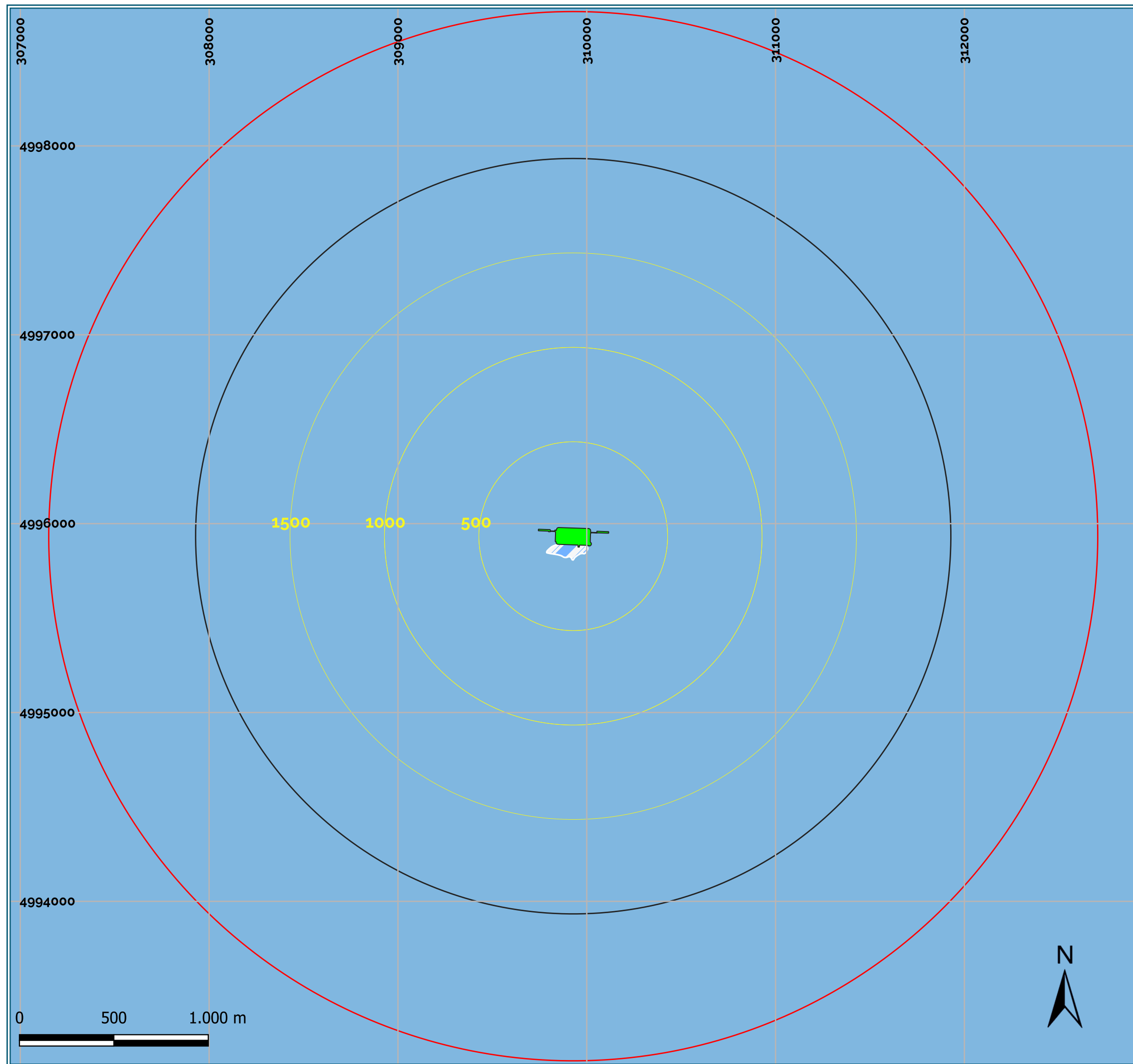


SUD



SUD EST





Monitoraggio Schiume

Terminale GNL Adriatico S.R.L



Legenda

- Terminale GNL
- Rilievi fotografici da imbarcazione
- Zona di sicurezza r = 2000 m
- Zona ATBA r = 2778 m
- Buffer (500 m)
- Superficie parzialmente ricoperta da schiuma
- Superficie coperta dalla schiuma

6° Campagna
Dicembre 2023

Figura 1 Rilevamento n° 7
16/12/2023

Scala:	Data:	Codice Progetto:	Codice documento:
1:20.000	Dicembre 2023	529/P22/OCT/ALN	PER-DRW-529-054



SHELTER srl
Viale Gran Sasso, 13 - 20131 Milano (MI)
Tel.: +39 02 49476764
Email: info@shelter-srl.com
Website: www.shelter-srl.com

Rilevamento 7, 16 dicembre 2023, 14:11 – 14:38

NORD OVEST



NORD



NORD EST



SUD OVEST

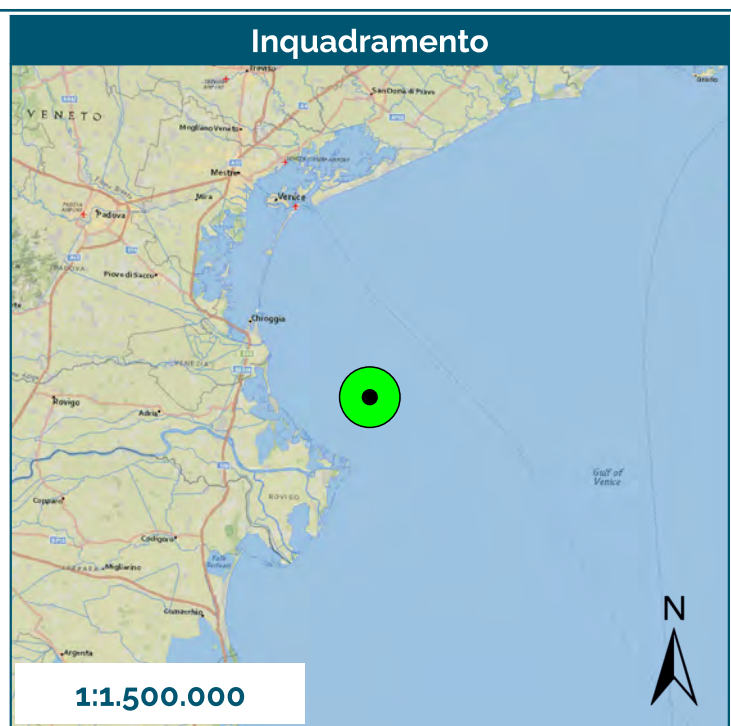
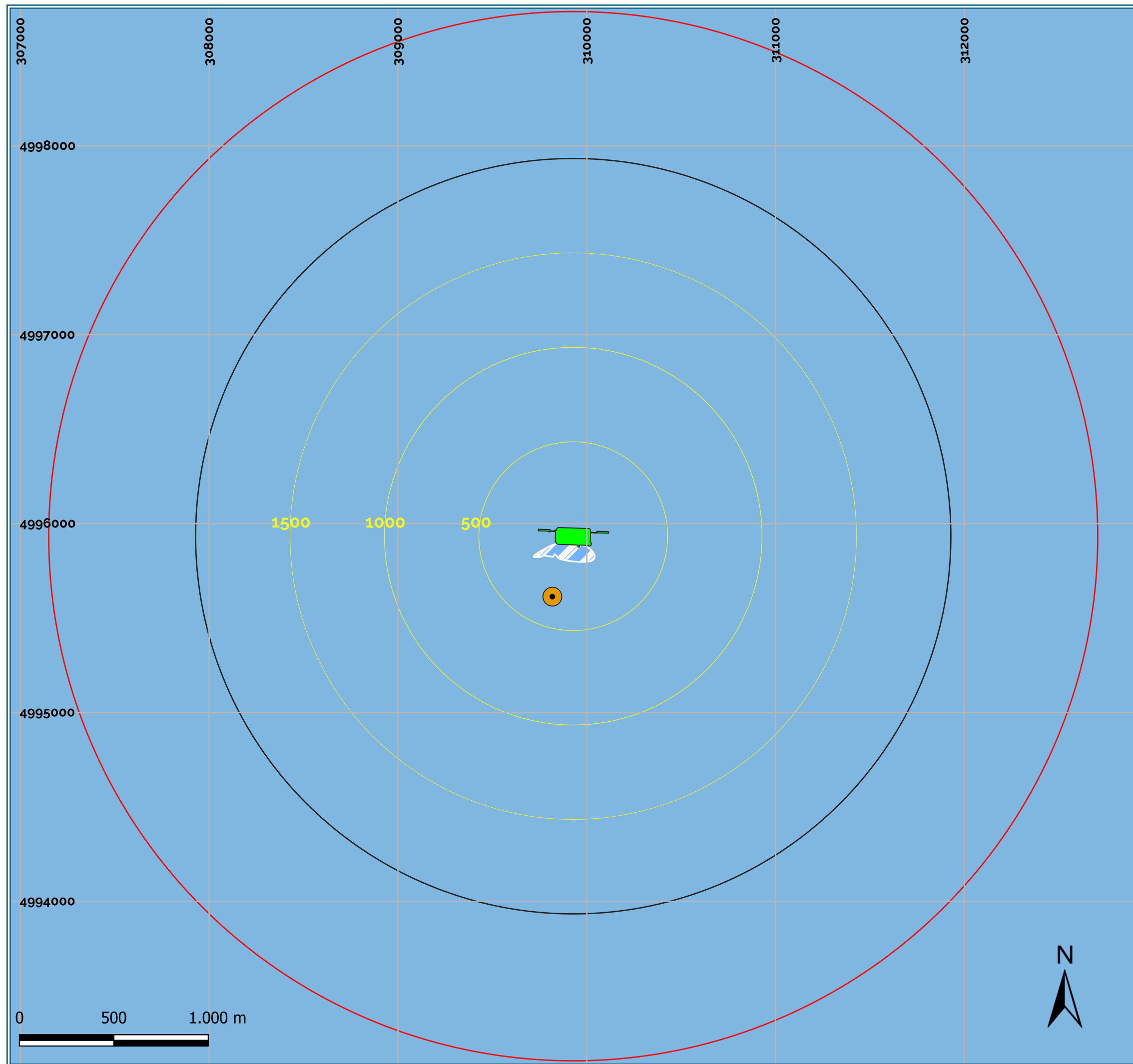


SUD



SUD EST





Monitoraggio Schiume

Terminale GNL Adriatico S.R.L



Legenda

- Terminale GNL
- Rilievi fotografici da imbarcazione
- Zona di sicurezza $r = 2000$ m
- Zona ATBA $r = 2778$ m
- Buffer (500 m)
- Superficie parzialmente ricoperta da schiuma
- Superficie coperta dalla schiuma

6° Campagna
Dicembre 2023

Figura 1 Rilevamento n° 8
17/12/2023

Scala:	Data:	Codice Progetto:	Codice documento:
1:20.000	Dicembre 2023	529/P22/OCT/ALN	PER-DRW-529-055



SHELTER srl
Viale Gran Sasso, 13 - 20131 Milano (MI)
Tel.: +39 02 49476764
Email: info@shelter-srl.com
Website: www.shelter-srl.com

Rilevamento 8, 17 dicembre 2023, 9:23 – 9:40

NORD OVEST



NORD



NORD EST



SUD OVEST

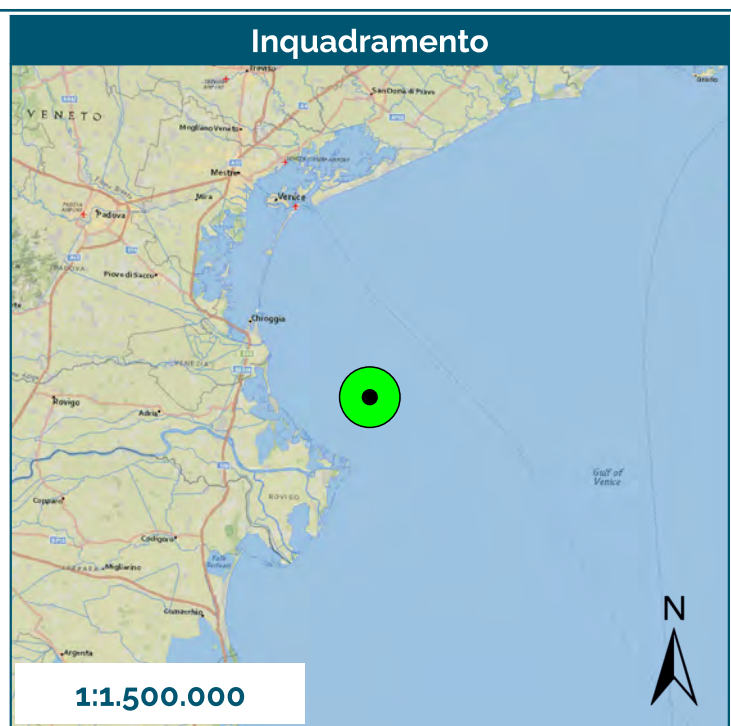
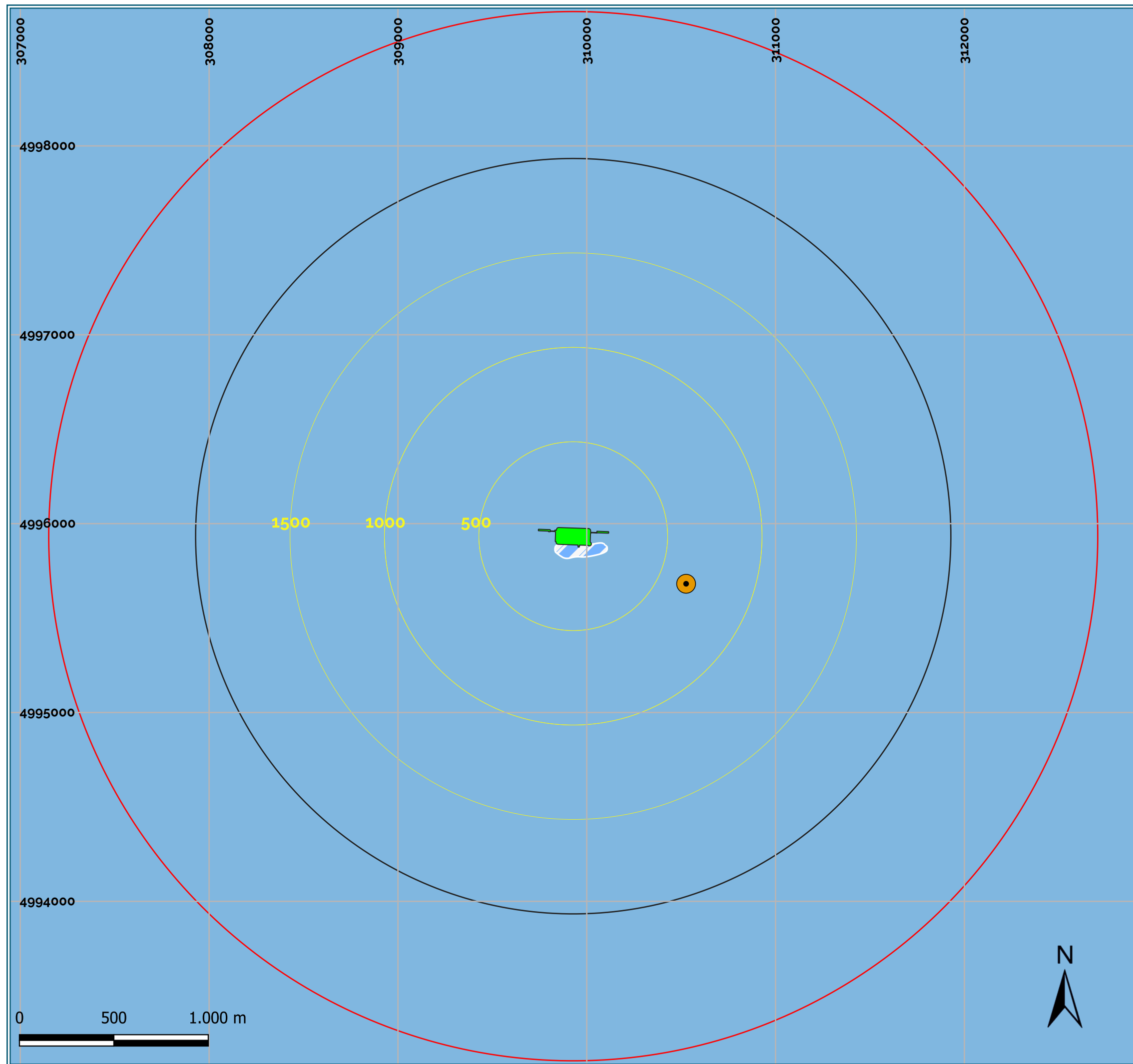


SUD



SUD EST





Monitoraggio Schiume

Terminale GNL Adriatico S.R.L



Legenda

- Terminale GNL
- Rilievi fotografici da imbarcazione
- Zona di sicurezza $r = 2000$ m
- Zona ATBA $r = 2778$ m
- Buffer (500 m)
- Superficie parzialmente ricoperta da schiuma
- Superficie coperta dalla schiuma

6° Campagna
Dicembre 2023

Figura 1 Rilevamento n° 9
17/12/2023

Scala: 1:20.000	Data: Dicembre 2023	Codice Progetto: 529/P22/OCT/ALN	Codice documento: PER-DRW-529-056
--------------------	------------------------	-------------------------------------	--------------------------------------



SHELTER srl
Viale Gran Sasso, 13 - 20131 Milano (MI)
Tel.: +39 02 49476764
Email: info@shelter-srl.com
Website: www.shelter-srl.com

Rilevamento 9, 17 dicembre 2023, 10:12 – 10:31

NORD OVEST



NORD



NORD EST



SUD OVEST

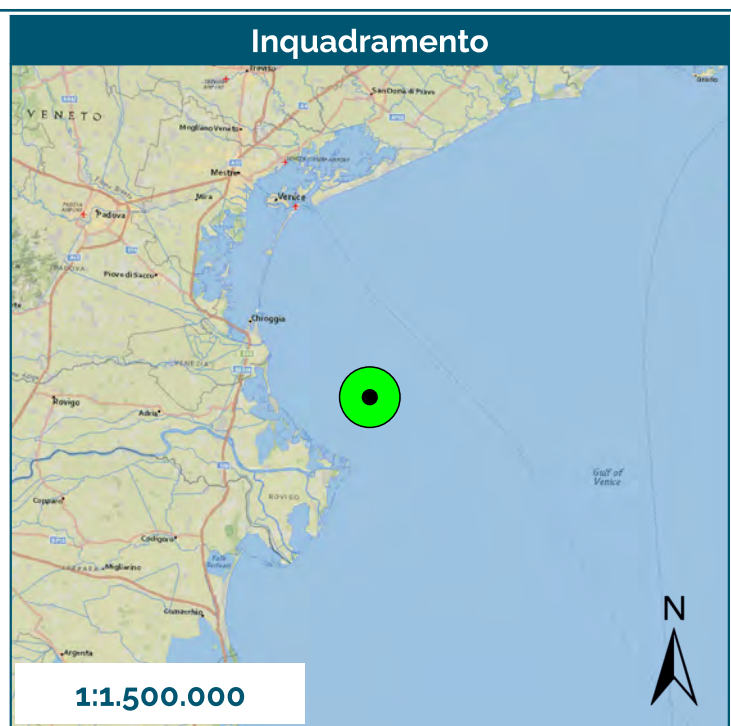
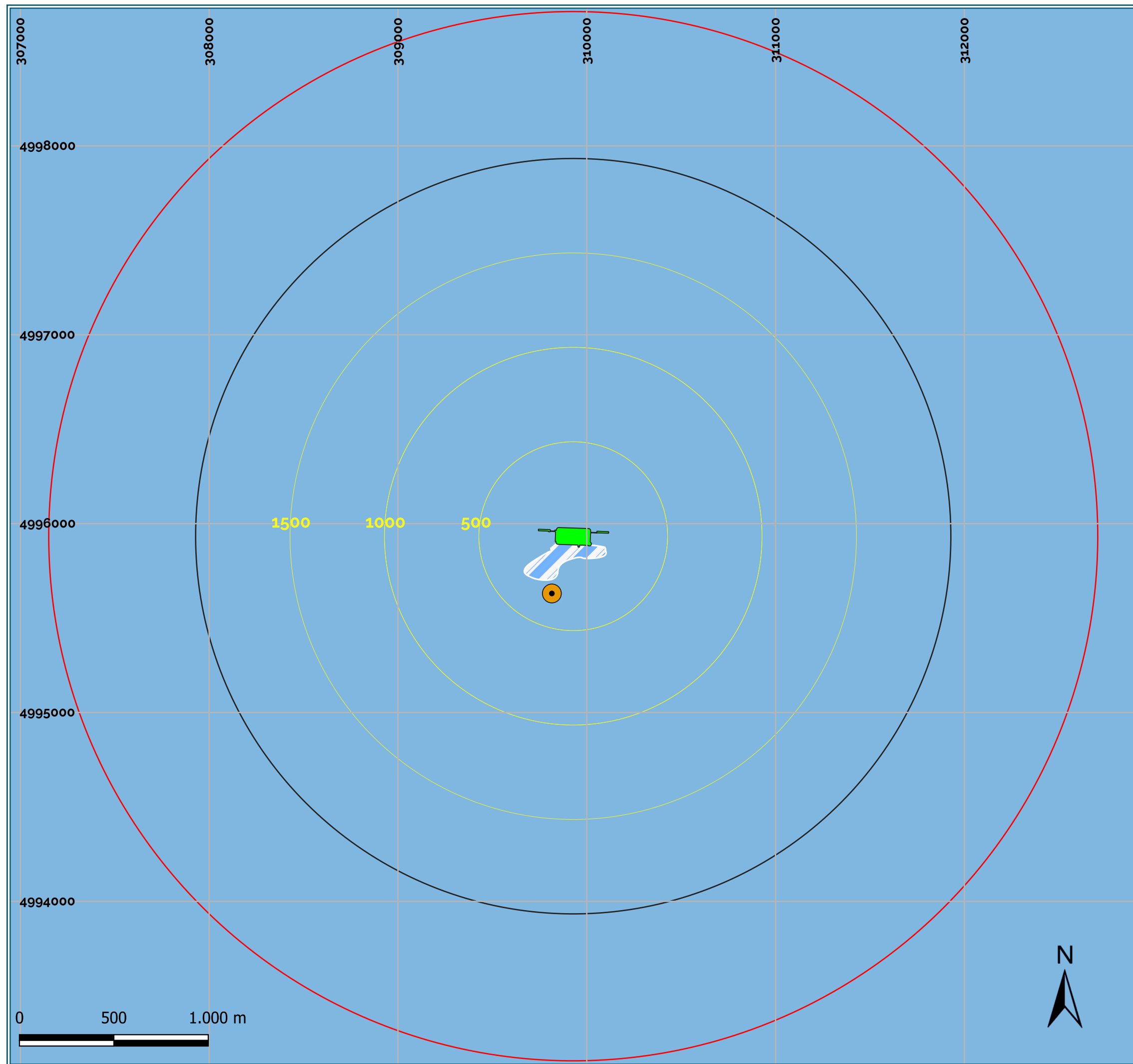


SUD



SUD EST





Monitoraggio Schiume

Terminale GNL Adriatico S.R.L



Legenda

- Terminale GNL
- Rilievi fotografici da imbarcazione
- Zona di sicurezza r = 2000 m
- Zona ATBA r = 2778 m
- Buffer (500 m)
- Superficie parzialmente ricoperta da schiuma
- Superficie coperta dalla schiuma

6° Campagna
Dicembre 2023

Figura 1 Rilevamento n° 10
17/12/2023

Scala: 1:20.000	Data: Dicembre 2023	Codice Progetto: 529/P22/OCT/ALN	Codice documento: PER-DRW-529-057
--------------------	------------------------	-------------------------------------	--------------------------------------

SHELTER
Sustain your business

SHELTER srl
Viale Gran Sasso, 13 - 20131 Milano (MI)
Tel.: + 39 02 49476764
Email: info@shelter-srl.com
Website: www.shelter-srl.com

Rilevamento 10, 17 dicembre 2023, 11:00 – 11:17

NORD OVEST



NORD



NORD EST



SUD OVEST



SUD



SUD EST

