

METANODOTTO CELLINO ATTANASIO – PINETO.
(Primo tratto del Rifacimento Metanodotto Cellino – Pineto – Bussi DN 7" / 8")

TABELLA LOCALIZZAZIONE SAGGI

N. Saggio	Comune	ID punti di interesse archeologico nelle adiacenze (Rif. Doc. n. 5719-001 -P - RT-D – 0014)	descrizione punti interesse	Località	Planimetria	Foglio	Dim. in superficie / m	Quota scavo da progetto/m (*)
1	Cellino Attanasio (TE)	CA/01, CA/02, CA/03, CA/04	Area di interesse archeologico inserita nel PRG del Comune di Cellino Attanasio. Ville e insediamenti produttivi età romana.	Area Faiete/ Stamballone	P-PG-D-1044	2	4 x 2	1,7
2	Cellino Attanasio (TE)	CA/01, CA/02, CA/03, CA/04	Area di interesse archeologico inserita nel PRG del Comune di Cellino Attanasio. Ville e insediamenti produttivi età romana.	Area Faiete/ Stamballone	P-PG-D-1044	2	4 x 2	1,7
3	Cellino Attanasio (TE)	CA/01, CA/02, CA/03, CA/04	Area di interesse archeologico inserita nel PRG del Comune di Cellino Attanasio. Ville e insediamenti produttivi età romana.	Area Faiete/ Stamballone	P-PG-D-1044	2	4 x 2	1,7
4	Cellino Attanasio (TE)	CA/01, CA/02, CA/03, CA/04	Area di interesse archeologico inserita nel PRG del Comune di Cellino Attanasio. Ville e insediamenti produttivi età romana.	Area Stamballone	P-PG-D-1044	2	4 x 2	1,7
5	Atri (TE)	CA/01, CA/02, CA/03, CA/04	Area di interesse archeologico inserita nel PRG del Comune di Cellino Attanasio. Ville e insediamenti produttivi età romana.	Località Stamballone	P-PG-D-1044	2	4 x 2	1,7
6	Atri (TE)	CA/01, CA/02, CA/03, CA/04	Area di interesse archeologico inserita nel PRG del Comune di Cellino Attanasio. Ville e insediamenti produttivi età romana.	Località Stamballone	P-PG-D-1044	2	4 x 2	1,7

7	Atri (TE)	AF/04	Anomalia fotografica	Località Stamballone/Fontanelle	P-PG-D-1044	3	4 x 2	1,7
8	Atri (TE)	AF/05	Anomalia fotografica	Località Stamballone/Fontanelle	P-PG-D-1044	3	4 x 2	1,7
9	Atri (TE)	AF/07	Anomalia fotografica	Località Stamballone/Fontanelle	P-PG-D-1044	4	4 x 2	1,7
10	Atri (TE)	R4, R5	Vasta area di frammenti fittili e ritrovamento di un utensile in selce	Località Stracca	P-PG-D-1044	4	4 x 2	1,7
11	Atri (TE)	R4, R5	Vasta area di frammenti fittili e ritrovamento di un utensile in selce	Località Stracca	P-PG-D-1044	4	4 x 2	1,7
12	Atri (TE)	A01, P18, P19	Aree di frammenti fittili nelle adiacenze di una villa romana e del monastero altomedievale di S. Maria ad	Località Stracca	P-PG-D-1044	5	4 x 2	1,7
13	Atri (TE)	A01, P18, P19	Aree di frammenti fittili nelle adiacenze di una villa romana e del monastero altomedievale di S. Maria ad	Località Stracca	P-PG-D-1044	5	4 x 2	1,7
14	Atri (TE)	A01, P18, P19	Aree di frammenti fittili nelle adiacenze di una villa romana e del monastero altomedievale di S. Maria ad	Località Stracca	P-PG-D-1044	5	4 x 2	1,7
15	Atri (TE)	A01, P18, P19	Aree di frammenti fittili nelle adiacenze di una villa romana e del monastero altomedievale di S. Maria ad Maurinum	Località Stracca	P-PG-D-1044	5	4 x 2	1,7

16	Pineto (TE)	P18, R7, R8, R9	Aree di frammenti fittili nelle adiacenze di una villa romana e del monastero altomedievale di S. Maria ad Maurinum	Località Scerne/Torre San Rocco	P-PG-D-1044	5	4 x 2	1,7
17	Pineto (TE)	P18, R7, R8, R9	Aree di frammenti fittili nelle adiacenze di una villa romana e del monastero altomedievale di S. Maria ad Maurinum	Località Scerne/Torre San Rocco	P-PG-D-1044	5	4 x 2	1,7
18	Pineto (TE)	P18, R7, R8, R9, AF/13	Aree di frammenti fittili nelle adiacenze di una villa romana e del monastero altomedievale di S. Maria ad Maurinum	Località Colle Morino	P-PG-D-1044	6	4 x 2	1,7
19	Pineto (TE)	P18, R7, R8, R9, 9, AF/13	Aree di frammenti fittili nelle adiacenze di una villa romana e del monastero altomedievale di S. Maria ad Maurinum	Località Colle Morino	P-PG-D-1044	6	4 x 2	1,7
20	Pineto (TE)	P18, P20, R7, R8, R9	Aree di frammenti fittili nelle adiacenze di una villa romana e del monastero altomedievale di S. Maria ad Maurinum	Località Colle Morino	P-PG-D-1044	6	4 x 2	1,7
21	Pineto (TE)	P18, P20, R7, R8, R9	Aree di frammenti fittili nelle adiacenze di una villa romana e del monastero altomedievale di S. Maria ad Maurinum	Località Colle Morino	P-PG-D-1044	6	4 x 2	1,7
22	Pineto (TE)	R6, antica strada litoranea	Aree di frammenti fittili sporadici nelle adiacenze dell'antico percorso della litoranea	Forma Calvano	P-PG-D-1044	6	4 x 2	1,7

23	Pineto (TE)	R6, antica strada litoranea	Aree di frammenti fittili sporadici nelle adiacenze dell'antico percorso della litoranea	Forma Calvano	P-PG-D-1044	6	4 x 2	1,7
24	Pineto (TE)	R6, antica strada litoranea	Aree di frammenti fittili sporadici nelle adiacenze dell'antico percorso della litoranea	Viale delle Rose	P-PG-D-1044	7	4 x 2	1,7
25	Pineto (TE)	R6, antica strada litoranea	Aree di frammenti fittili sporadici nelle adiacenze dell'antico percorso della litoranea	Viale delle Rose	P-PG-D-1044	7	4 x 2	1,7
26	Pineto (TE)	R6, antica strada litoranea	Aree di frammenti fittili sporadici nelle adiacenze dell'antico percorso della litoranea	Strada Statale Adriatica	P-PG-D-1044	7	4 x 2	1,7
27	Pineto (TE)	R6, antica strada litoranea	Aree di frammenti fittili sporadici nelle adiacenze dell'antico percorso della litoranea	Strada Statale Adriatica	P-PG-D-1044	7	4 x 2	1,7

(*) La quota per la posa in opera è generalmente a m 1,70 dal p.c. Lo scavo archeologico dovrà tuttavia essere condotto fino ad esaurimento delle stratigrafie antropiche.

LEGENDA

SIMBOLOGIA CARTOGRAFICA

- Metanodotto in progetto DN 200 (8"), DP 75 bar, MOP 60 bar
- Metanodotto da dismettere DN 175 (7"), MOP 38 bar
- Metanodotti SGI esistenti
- Altri Metanodotti esistenti
- Aree impianti stacco-terminale in progetto
- Aree impianti stacco-terminale SGI esistenti
- T.O.C. - Microtunnel - Trivella spingitubo
- Impianti di linea in progetto
- Impianti di linea da porre fuori esercizio e recuperare
- Impianti di linea in esercizio
- Limite sovrapposizione fogli
- Aree impianti esistenti
- Opere connesse in progetto

Ricollegamento / Interconnessione
DN xxx (x"), DP xx bar, MOP xx bar
L = xx m

LEGENDA TEMATICA

- Schede delle unità ricognitive
- Siti da fonti bibliografiche
- Anomalie Fotografiche
- Tratturi / antiche viabilità
- Aree vincolate indicate negli strumenti cartografici territoriali
- Toponimi
- Proposta ubicazione saggi

SIMBOLOGIA MECCANICA

- Punto di intercettazione di linea (P.I.L.)
- Punto di intercettazione di derivazione importante (P.I.D.I.)
- Punto di intercettazione di derivazione importante con discaggio di allacciamento (P.I.D.I.)
- Impianto di riduzione/regolazione della pressione



COROGRAFIA 1:250.000

Stefano Sca...
COOPERATIVA ARCHEOLOGIA
Via Luigi La Vista, 5 - 50133 - FIRENZE
Tel. 055 576944 - Fax 055 576938
C.F./P.IVA 03185890484

Il presente disegno e' di proprieta' aziendale - La Societa' tutelera' i propri diritti a termine di legge.

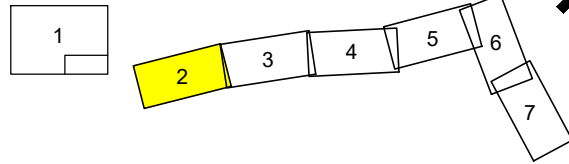
Progressiva chilometrica	N.
Comuni	COMUNE
Province	PROVINCIA
Impianti	TIPO - N. - PROG. TIPO - N. - ESISTENTE DA MODIFICARE TIPO - N. - ESISTENTE
Attraversamenti	TIPOLOGIA ATTRAVERSATA (SS n.##, corso d'acqua, ferrovia, ecc.)

0	23/06/21	EMISSIONE PER ENTI	FABIANI	FRANCESCO	BANCI
REV.	DATA	DESCRIZIONE	ELABORATO	VERIFICATO	APPROVATO
		Progettista			
		Società Gasdotti Italia S.p.A.			
			COMMESSA	UNITA'	
			5718	001	
METANODOTTO CELLINO ATTANASIO - PINETO			DISEGNO P-PG-D-1044		
			REVISIONE 0		
CARTA DEI SITI ARCHEOLOGICI			FG. 1 DI 7		
			SCALA 1:10.000		

METANODOTTO CELLINO ATTANASIO - PINETO

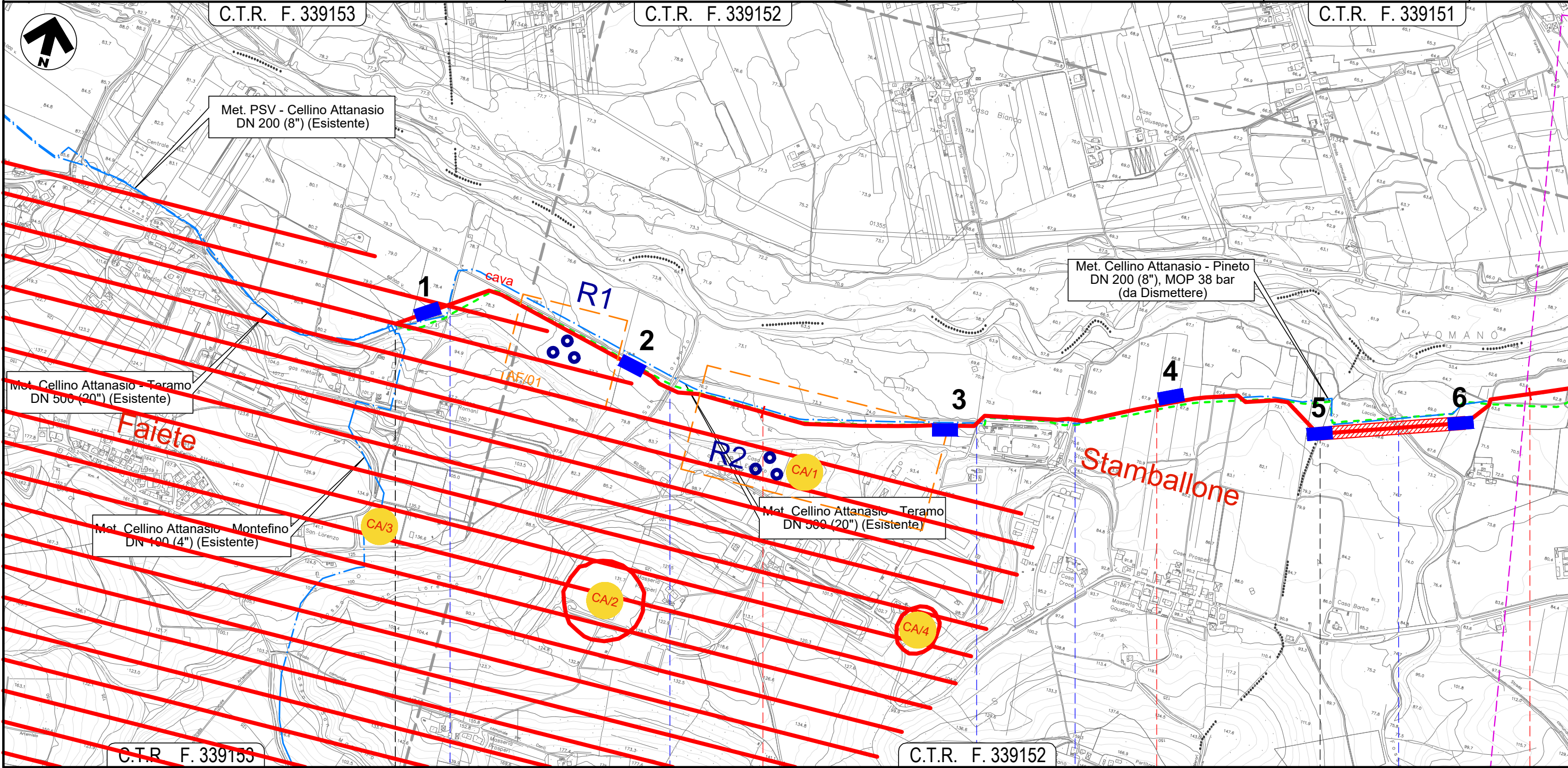
CARTA DEI SITI ARCHEOLOGICI

Quadro d'unione



0	23/06/21	EMISSIONE PER ENTI	FABIANI	FRANCESCO	BANCI
REV.	DATA	DESCRIZIONE	ELABORATO	VERIFICATO	APPROVATO
		Progettista			
			Comm.	5718-001	
			Dis.	P-PG-D-1044	

Foglio
2
di 7
Scala
1:10.000



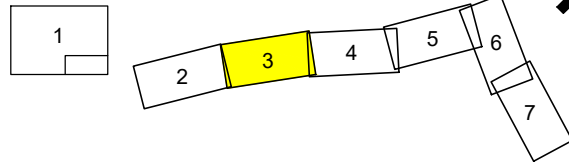
Il presente disegno e' di proprieta' aziendale - La Societa' tutelera' i propri diritti a termine di legge.

0	1	2	3
CELLINO ATTANASIO		TERAMO	ATRI
NODO 5960			
● Strada vicinale		● Fosso San Lorenzo	
● Strada vicinale		● Strada Contrada Stampalone + Fosso	
● Torrente Stampalone			

METANODOTTO CELLINO ATTANASIO - PINETO

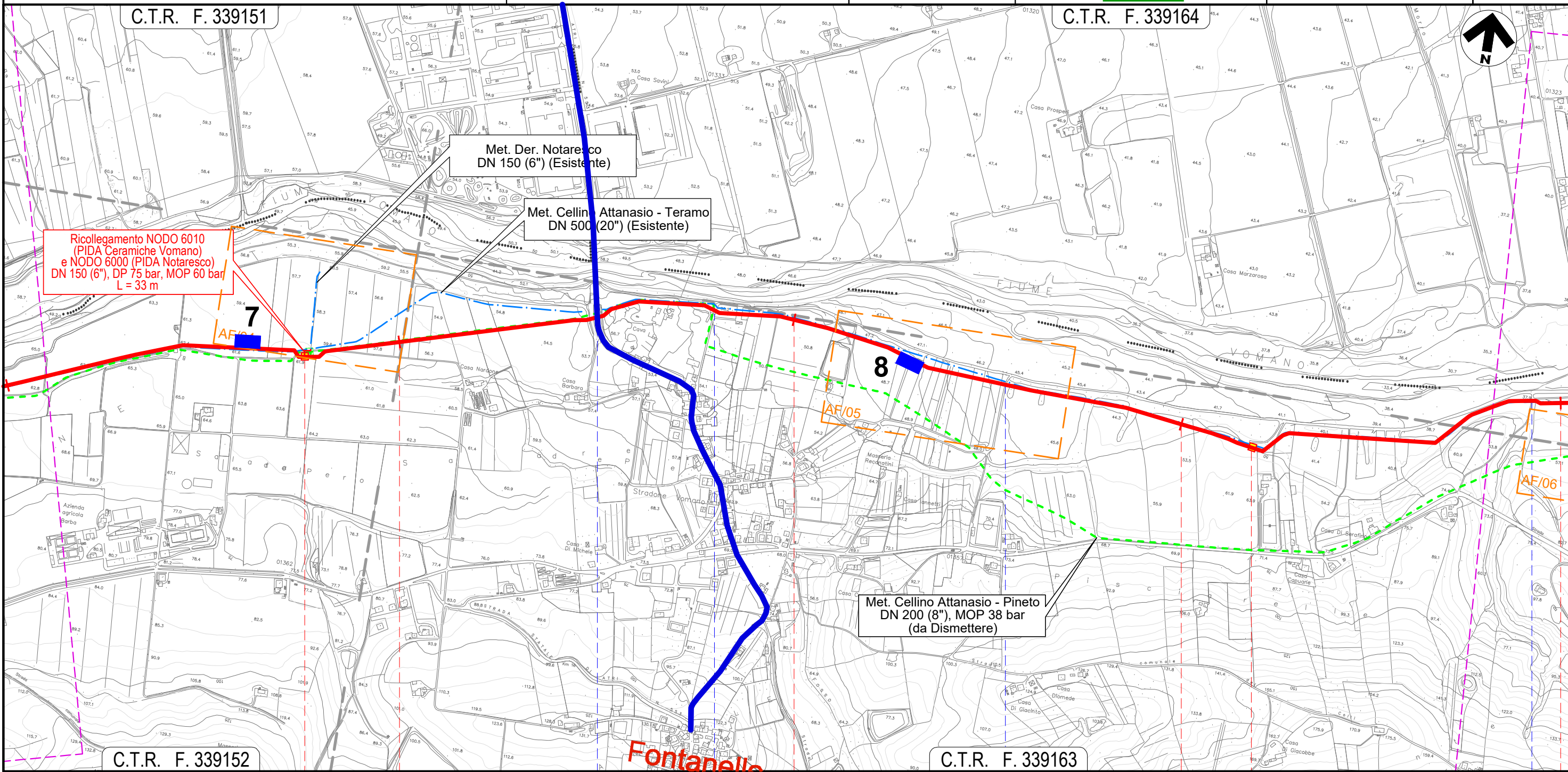
CARTA DEI SITI ARCHEOLOGICI

Quadro d'unione



0	23/06/21	EMISSIONE PER ENTI	FABIANI	FRANCESCONI	BANCI
REV.	DATA	DESCRIZIONE	ELABORATO	VERIFICATO	APPROVATO
		Progettista			
			Comm.	5718-001	
			Dis.	P-PG-D-1044	

Foglio
3
di 7
Scala
1:10.000



Il presente disegno e' di proprieta' aziendale - La Societa' tutelera' i propri diritti a termine di legge.

◀ NODO 5990 ▶

◀ NODO 6220 ▶

◀ NODO 6020 ▶

● S.P. n.553

● Strada vicinale

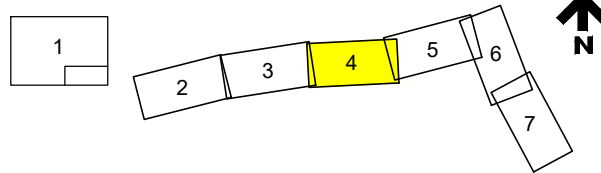
● Fosso Bartolone (in C.A.)

● Strada vicinale

METANODOTTO CELLINO ATTANASIO - PINETO

CARTA DEI SITI ARCHEOLOGICI

Quadro d'unione

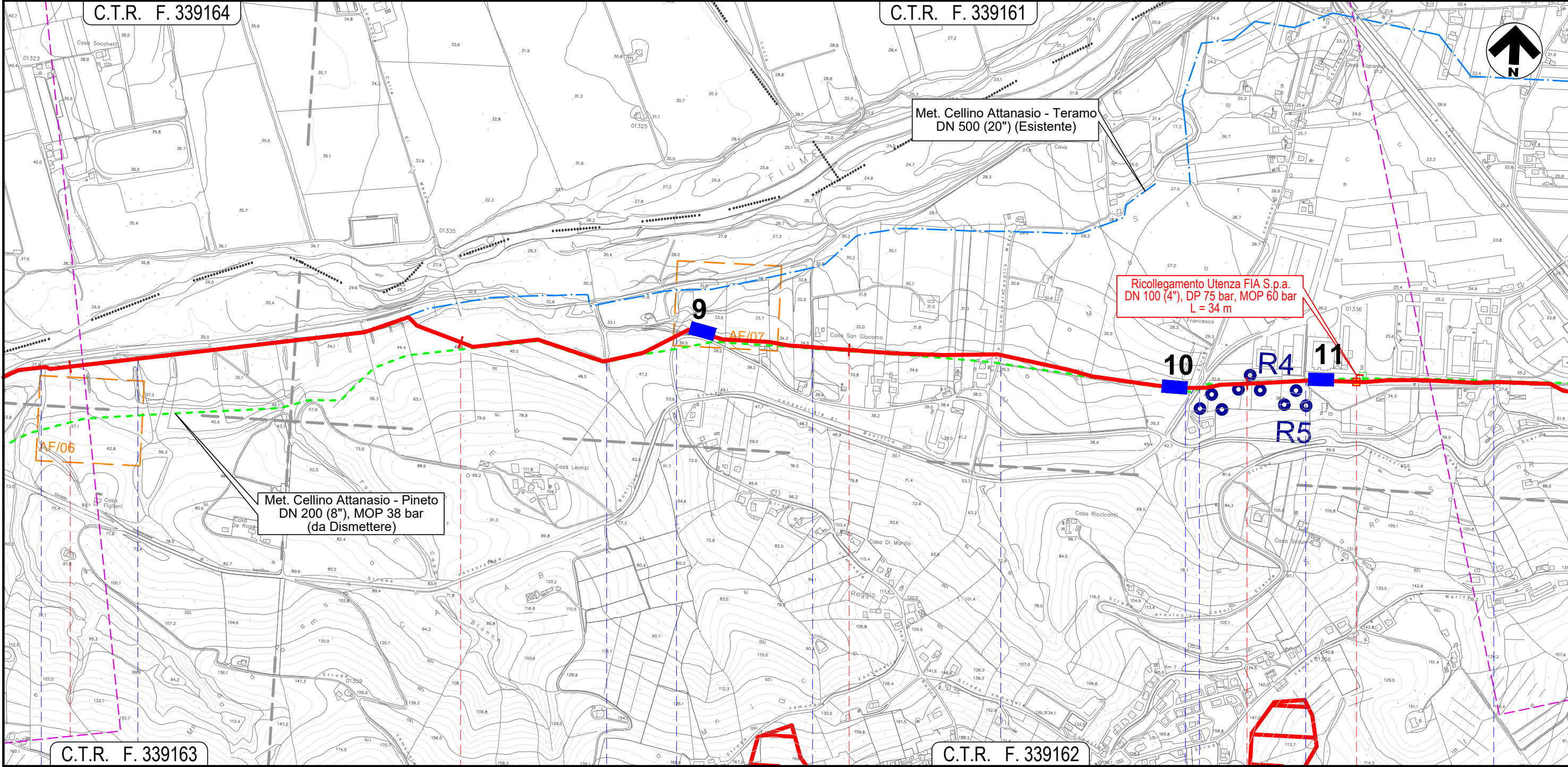


0	23/06/21	EMISSIONE PER ENTI	FABIANI	FRANCESCO	BANCI
REV.	DATA	DESCRIZIONE	ELABORATO	VERIFICATO	APPROVATO
		Progettista			
			Comm.	5718-001	
			Dis.	P-PG-D-1044	

Foglio
4
di 7
Scala
1:10.000

C.T.R. F. 339164

C.T.R. F. 339161



Il presente disegno e' di proprieta' aziendale - La Societa' tutelera' i propri diritti a termine di legge.

C.T.R. F. 339163

C.T.R. F. 339162

ATRI
TERAMO

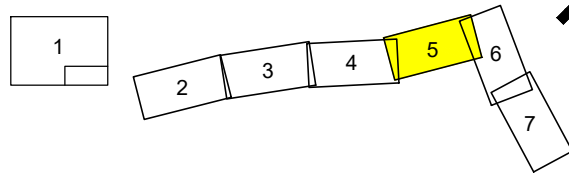
- Strada vicinale
- Fosso S. Margherita
- Fosso
- Strada consorziale di bonifica
- Strada vicinale
- Via Salara
- Canale in C.A.
- S.P. n.27a
- Strada Sterrata
- Via dell'Artigianato



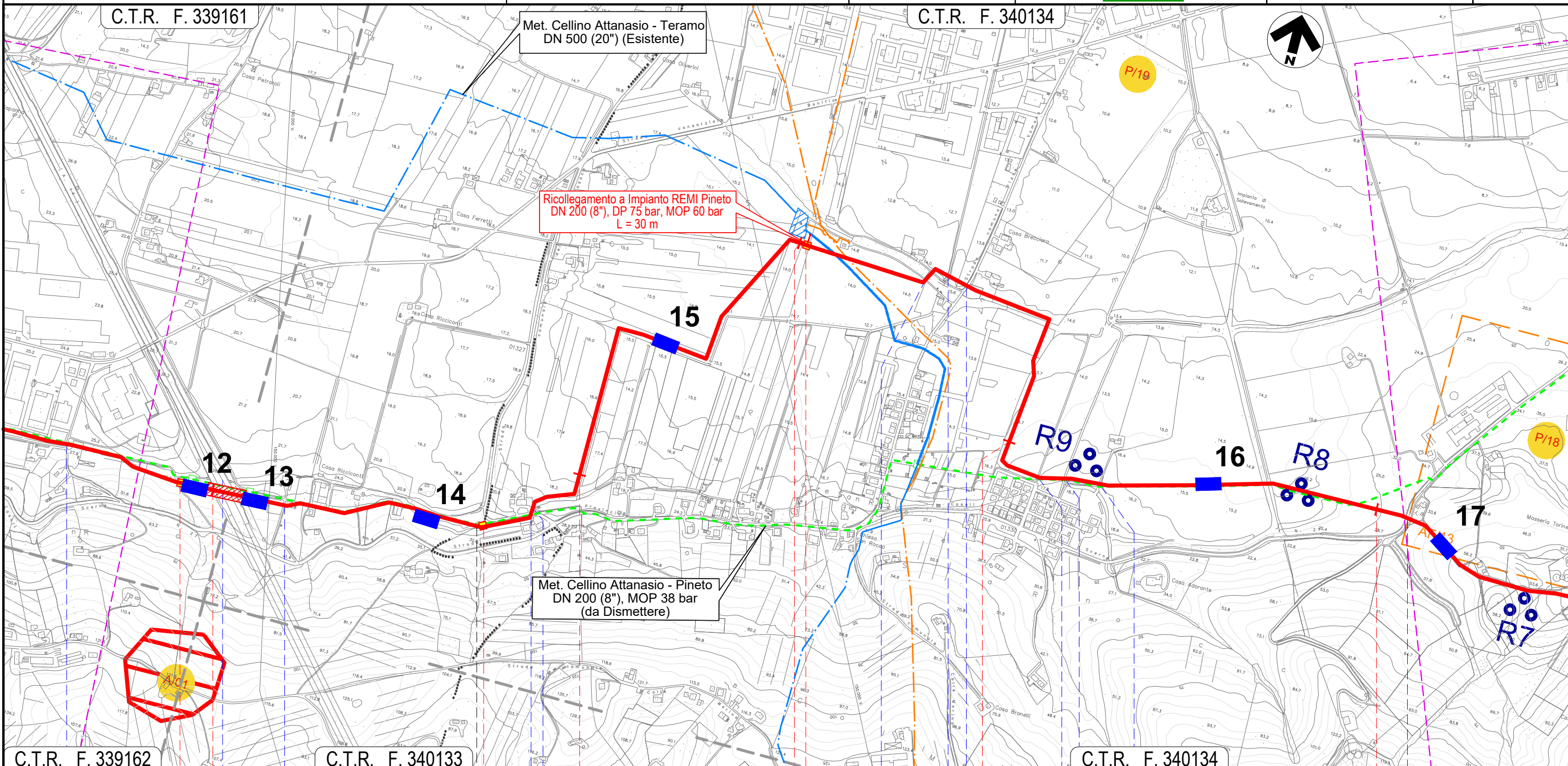
METANODOTTO CELLINO ATTANASIO - PINETO

CARTA DEI SITI ARCHEOLOGICI

Quadro d'unione



0	23/06/21	EMISSIONE PER ENTI	FABIANI	FRANCESCO	BANCI	Foglio 5 di 7 Scala 1:10.000
REV.	DATA	DESCRIZIONE	ELABORATO	VERIFICATO	APPROVATO	
Progettista						Comm. 5718-001
			Dis. P-PG-D-1044			



C.T.R. F. 339162 C.T.R. F. 340133 C.T.R. F. 340134

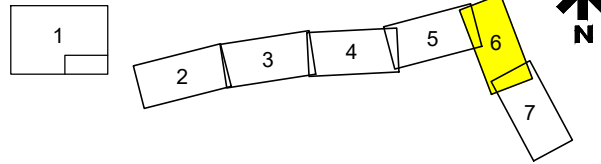
11	12	13	14	15
ATRI		TERAMO		
NODO 6060		NODO 6070		NODO 6090
● Via dell' Artigianato	● Autostrada A14	● Strada vicinale	● Via degli Orti	● Canale in C.A.
			● Strada vicinale	● Canale in C.A.
			● Via Giove	● Strada vicinale
			● Canale in C.A.	● Strada vicinale
				● S.P. n.27

Il presente disegno e' di proprieta' aziendale - La Societa' tutelera' i propri diritti a termine di legge.

METANODOTTO CELLINO ATTANASIO - PINETO

CARTA DEI SITI ARCHEOLOGICI

Quadro d'unione



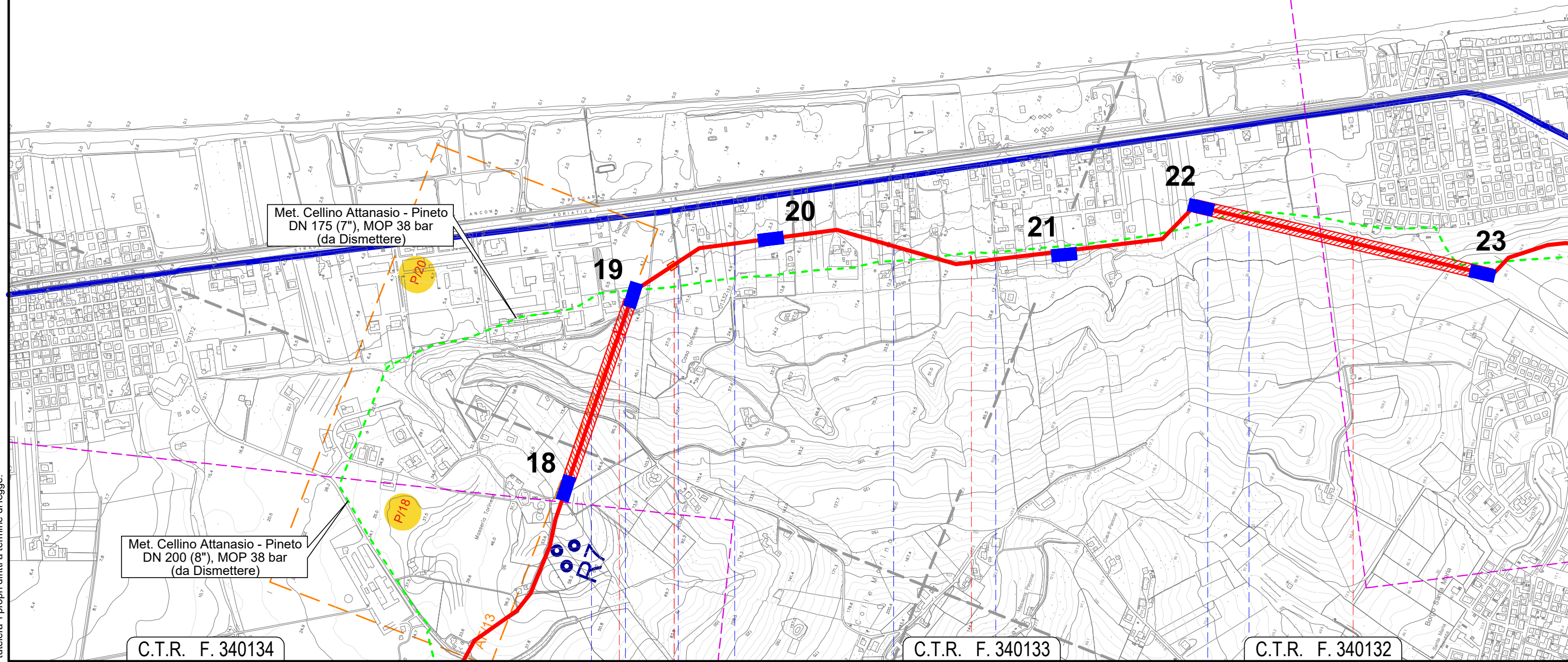
0	23/06/21	EMISSIONE PER ENTI	FABIANI	FRANCESCONE	BANCI
REV.	DATA	DESCRIZIONE	ELABORATO	VERIFICATO	APPROVATO
		Progettista	5718-001		
			P-PG-D-1044		

Foglio
6
di 7
Scala
1:10.000



C.T.R. F. 340131

C.T.R. F. 340132



C.T.R. F. 340134

C.T.R. F. 340133

C.T.R. F. 340132

16 17 18

PINETO
TERAMO

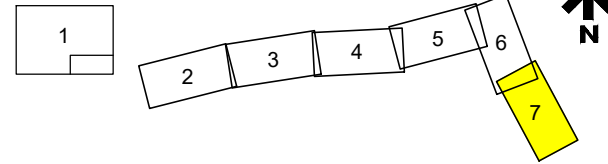


Il presente disegno e' di proprieta' aziendale - La Societa' tutelera' i propri diritti a termine di legge.

METANODOTTO CELLINO ATTANASIO - PINETO

CARTA DEI SITI ARCHEOLOGICI

Quadro d'unione

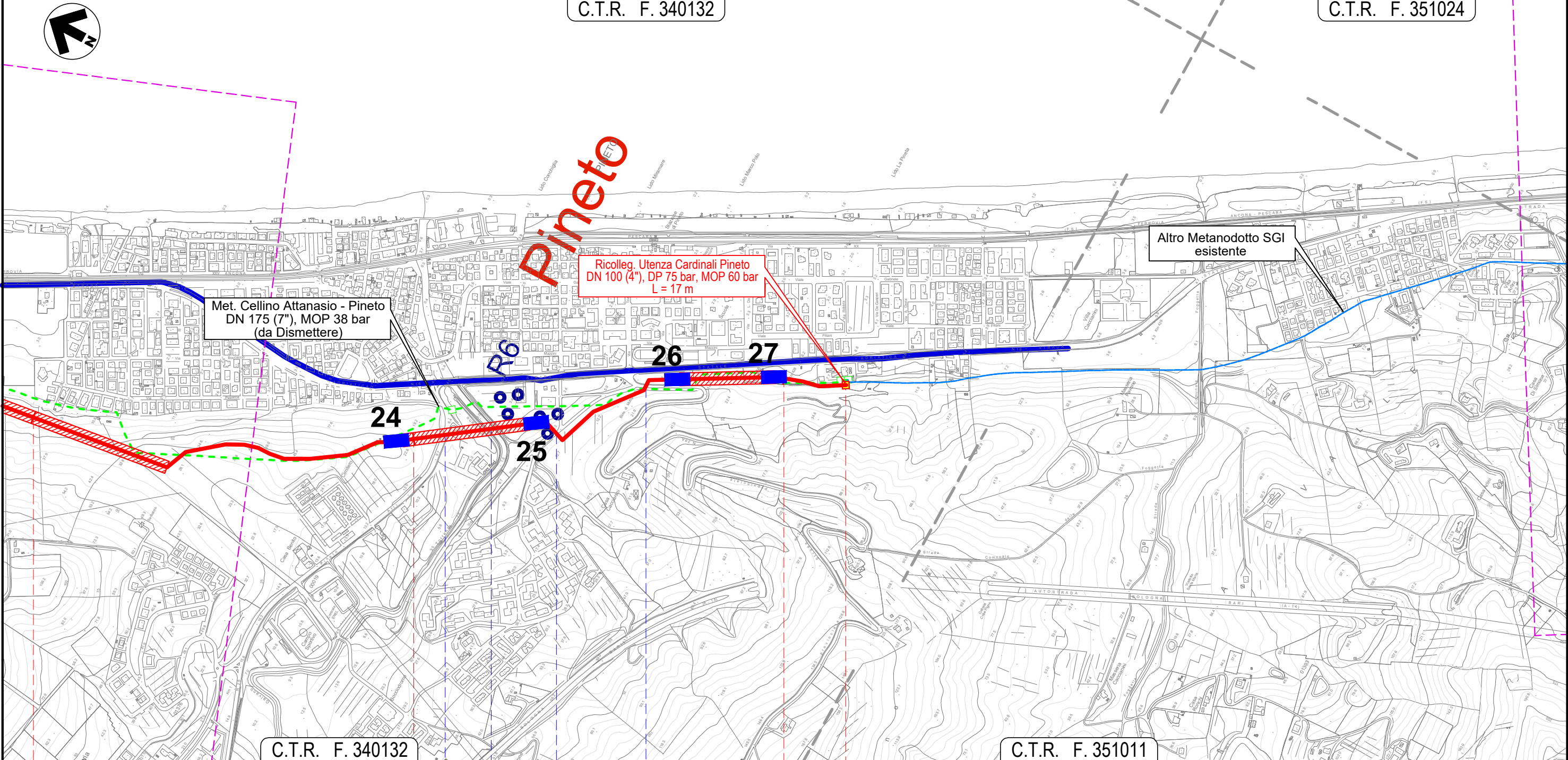


0	23/06/21	EMISSIONE PER ENTI	FABIANI	FRANCESCONE	BANCI
REV.	DATA	DESCRIZIONE	ELABORATO	VERIFICATO	APPROVATO
		Progettista			
			Comm.	5718-001	
			Dis.	P-PG-D-1044	

Foglio
7
di 7
Scala
1:10.000

C.T.R. F. 340132

C.T.R. F. 351024



C.T.R. F. 340132

C.T.R. F. 351011

18 19 20 20+158

PINETO
TERAMO

S.P.28 ● Fosso Calvano ● Via delle Rose ● S.P. n. 28a



Il presente disegno e' di proprieta' aziendale - La Societa' tutelera' i propri diritti a termine di legge.

LEGENDA

SIMBOLOGIA CARTOGRAFICA

- Metanodotto in progetto
DN 200 (8"), DP 75 bar, MOP 60 bar
- Metanodotto da dismettere
DN 175 (7"), MOP 38 bar
- Metanodotti SGI esistenti
- Altri Metanodotti esistenti
- Aree impianti stacco-terminale in progetto
- Aree impianti stacco-terminale SGI esistenti
- T.O.C. - Microtunnel - Trivella spingitubo
- Impianti di linea in progetto
- Impianti di linea da porre fuori esercizio e recuperare
- Impianti di linea in esercizio
- Limite sovrapposizione fogli
- Aree impianti esistenti
- Opere connesse in progetto

Ricollegamento / Interconnessione
DN xxx (x"), DP xx bar, MOP xx bar
L = xx m

LEGENDA TEMATICA

Potenziale archeologico

- Improbabile
- Molto basso
- Basso
- Medio
- Certo, non delimitato
- Certo, ben documentato e delimitato

Rischio/Impatto archeologico

- Alto
- Medio-alto
- Medio
- Basso
- Molto basso
- Nullo

1

Proposta ubicazione saggi

SIMBOLOGIA MECCANICA

- Punto di intercettazione di linea (P.I.L.)
- Punto di intercettazione di derivazione importante (P.I.D.I.)
- Punto di intercettazione di derivazione importante con discaggio di allacciamento (P.I.D.I.)
- Impianto di riduzione/regolazione della pressione



COROGRAFIA 1:250.000

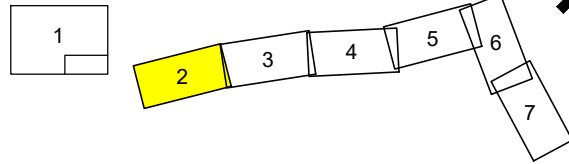
Stefano Sca...
COOPERATIVA ARCHEOLOGIA
Via Luigi La Vista, 5 - 50133 - FIRENZE
Tel. 055 576944 - Fax 055 576938
C.F./P.IVA 03185890484

0	23/06/21	EMMISSIONE PER ENTI	FABIANI	FRANCESCO	BANCI
REV.	DATA	DESCRIZIONE	ELABORATO	VERIFICATO	APPROVATO
		Progettista	COMMESSA	UNITA'	
		Società Gasdotti Italia S.p.A.	5718	001	
			DISEGNO P-PG-D-1045		
		METANODOTTO CELLINO ATTANASIO - PINETO	REVISIONE 0		
		CARTA DEL RISCHIO ARCHEOLOGICO	FG. 1	DI 7	
			SCALA 1:10.000		

METANODOTTO CELLINO ATTANASIO - PINETO

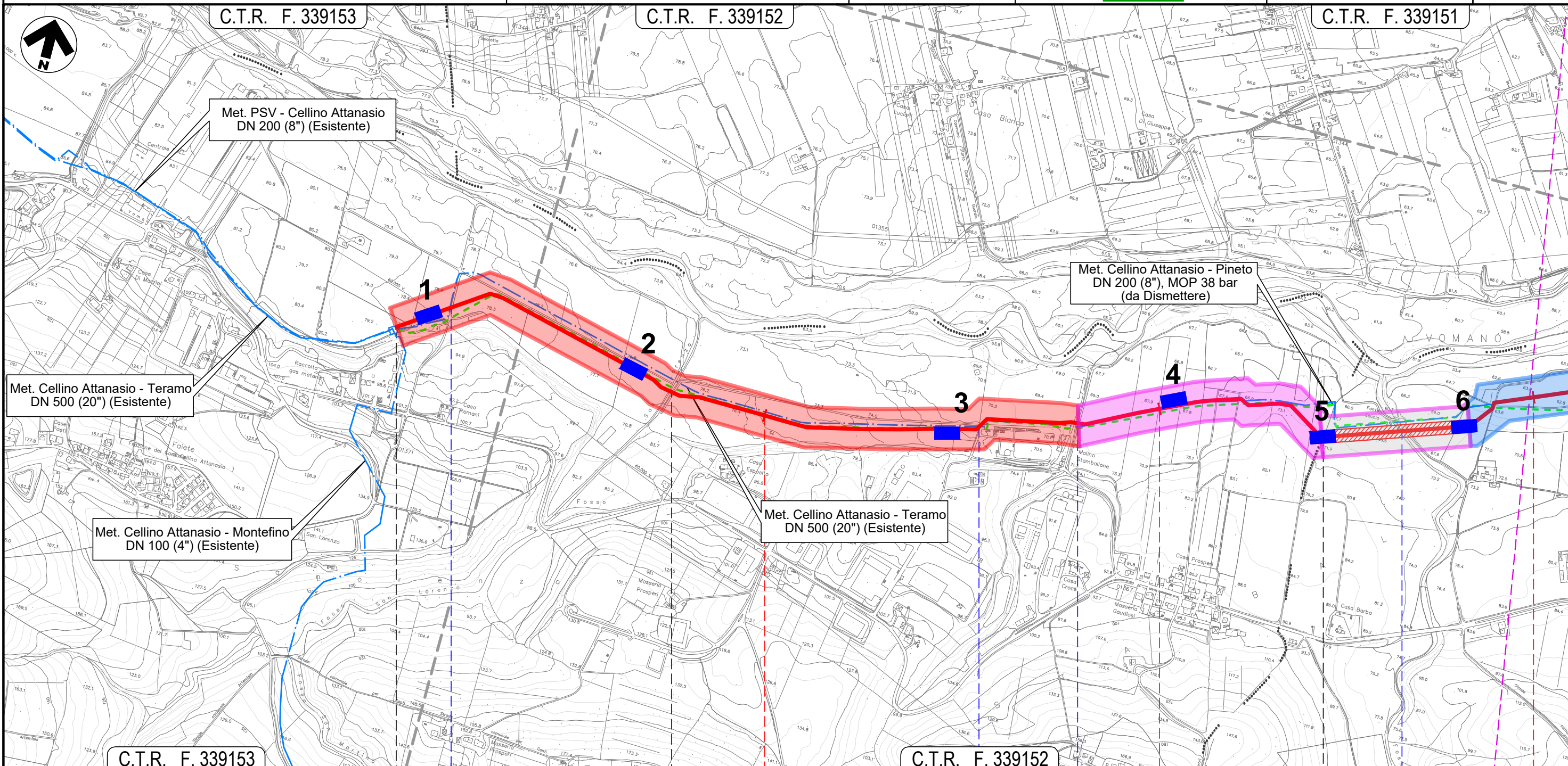
CARTA DEL RISCHIO ARCHEOLOGICO

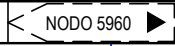
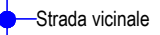

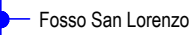
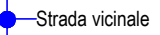

Quadro d'unione



0	23/06/21	EMISSIONE PER ENTI	FABIANI	FRANCESCONI	BANCI
REV.	DATA	DESCRIZIONE	ELABORATO	VERIFICATO	APPROVATO
		Progettista	 		
			Comm.	5718-001	
			Dis.	P-PG-D-1045	

Foglio
2
di 7
Scala
1:10.000



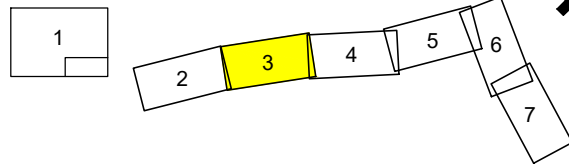
	0	1	2	3
	CELLINO ATTANASIO		TERAMO	ATRI
				
				

Il presente disegno e' di proprieta' aziendale - La Societa' tutelera' i propri diritti a termine di legge.

METANODOTTO CELLINO ATTANASIO - PINETO

CARTA DEL RISCHIO ARCHEOLOGICO

Quadro d'unione



0	23/06/21	EMISSIONE PER ENTI	FABIANI	FRANCESCONI	BANCI
REV.	DATA	DESCRIZIONE	ELABORATO	VERIFICATO	APPROVATO
		Progettista			
			Comm.	5718-001	
			Dis.	P-PG-D-1045	

Foglio
3
di 7
Scala
1:10.000

C.T.R. F. 339151

C.T.R. F. 339164



Ricollegamento NODO 6010 (PIDA Ceramiche Vomano) e NODO 6000 (PIDA Notaresco) DN 150 (6"), DP 75 bar, MOP 60 bar L = 33 m

Met. Der. Notaresco DN 150 (6") (Esistente)

Met. Cellino Attanasio - Teramo DN 500 (20") (Esistente)

Met. Cellino Attanasio - Pineto DN 200 (8"), MOP 38 bar (da Dismettere)

C.T.R. F. 339152

C.T.R. F. 339163

Il presente disegno e' di proprieta' aziendale - La Societa' tutelera' i propri diritti a termine di legge.

4 5 6 7

ATRI
TERAMO

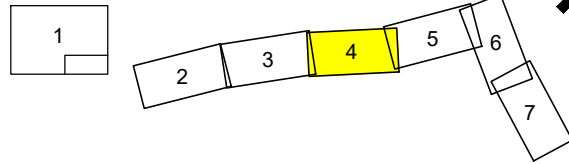


S.P. n.553

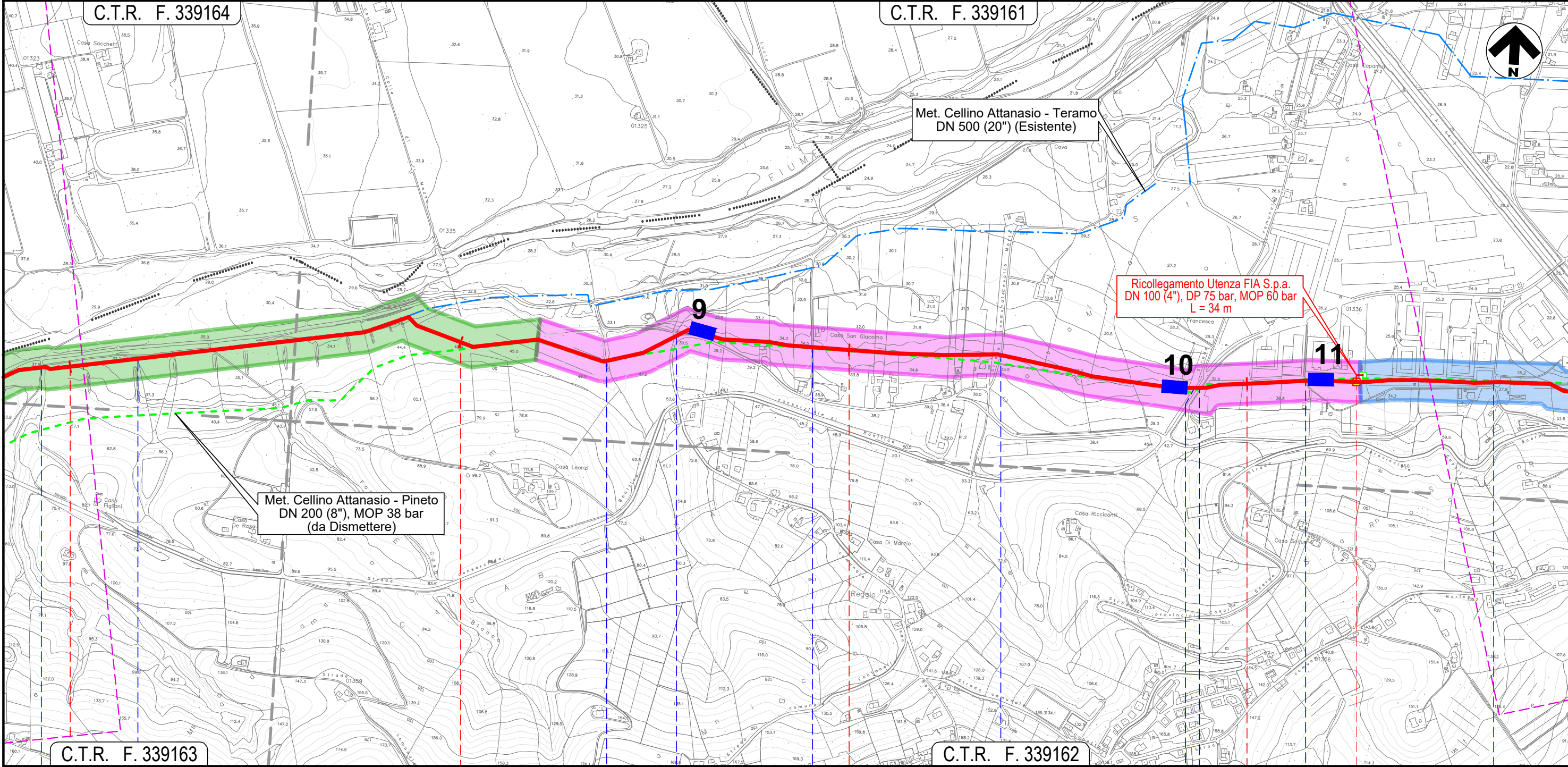
Strada vicinale

Fosso Bartolone (in C.A.)

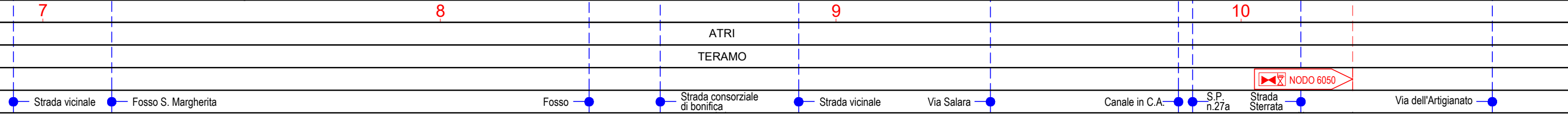
Strada vicinale



0	23/06/21	EMISSIONE PER ENTI	FABIANI	FRANCESCO	BANCI
REV.	DATA	DESCRIZIONE	ELABORATO	VERIFICATO	APPROVATO
		Progettista	5718-001		
			P-PG-D-1045		



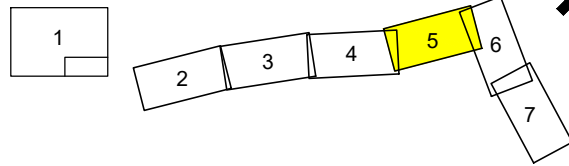
Il presente disegno e' di proprieta' aziendale - La Societa' tutelera' i propri diritti a termine di legge.



METANODOTTO CELLINO ATTANASIO - PINETO

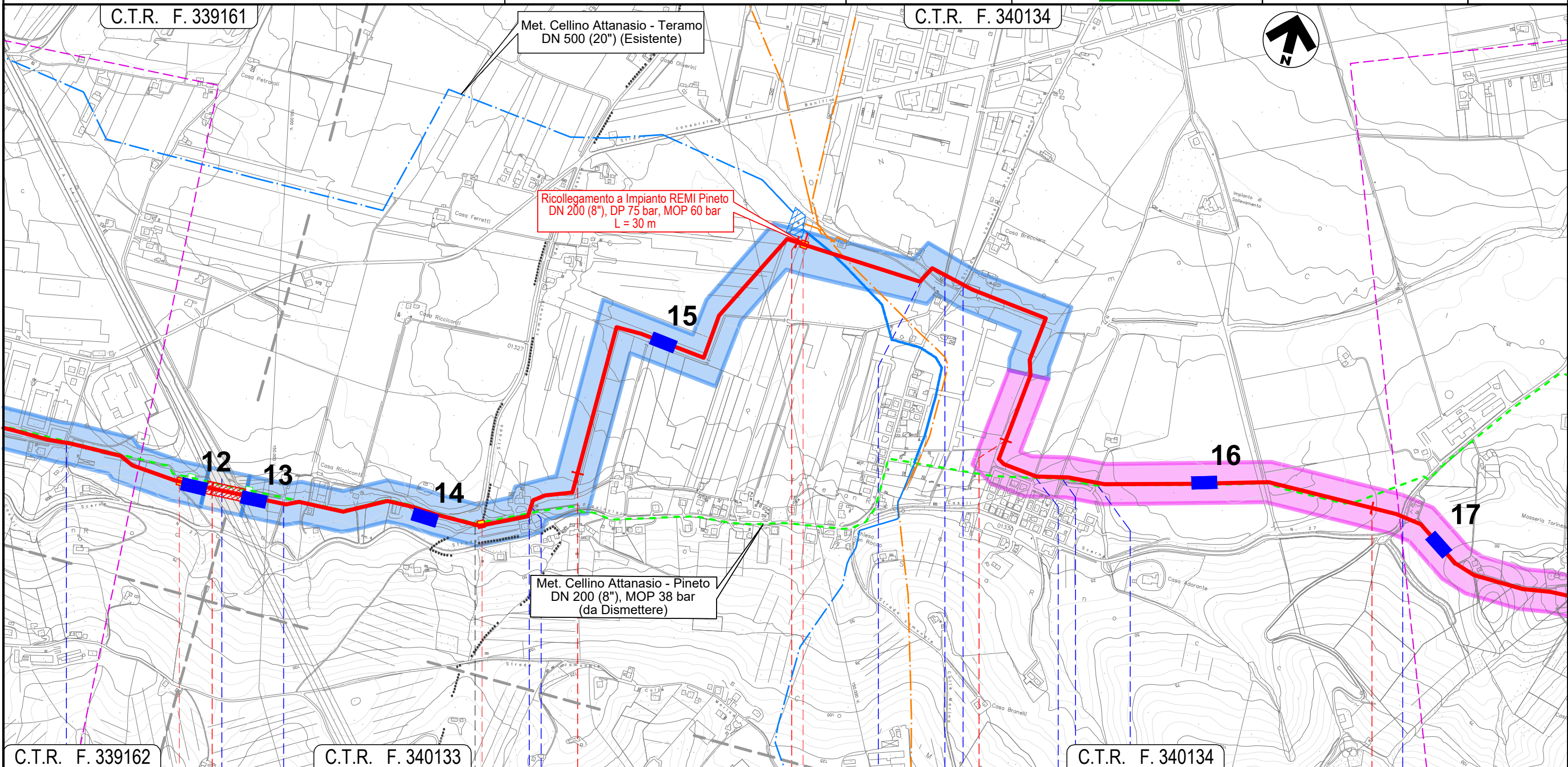
CARTA DEL RISCHIO ARCHEOLOGICO

Quadro d'unione



0	23/06/21	EMISSIONE PER ENTI	FABIANI	FRANCESCONI	BANCI
REV.	DATA	DESCRIZIONE	ELABORATO	VERIFICATO	APPROVATO
		Progettista	5718-001		
			P-PG-D-1045		

Foglio
5
di 7
Scala
1:10.000



C.T.R. F. 339162	C.T.R. F. 340133	C.T.R. F. 340134
11	12	13
12	13	14
13	14	15
14	15	16
15	16	17
16	17	
17		

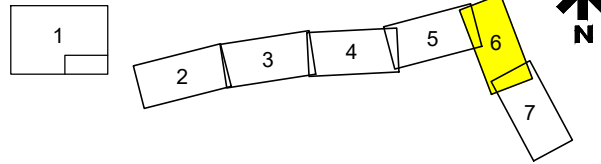
NODO 6060		NODO 6070		NODO 6090	
Via dell' Artigianato	Autostrada A14	Strada vicinale	Via degli Orti	Canale in C.A.	Strada vicinale
				Strada vicinale	Canale in C.A.
				Via Giove	Strada vicinale
				Canale in C.A.	Strada vicinale
					S.P. n.27

Il presente disegno e' di proprieta' aziendale - La Societa' tutelera' i propri diritti a termine di legge.

METANODOTTO CELLINO ATTANASIO - PINETO

CARTA DEL RISCHIO ARCHEOLOGICO

Quadro d'unione

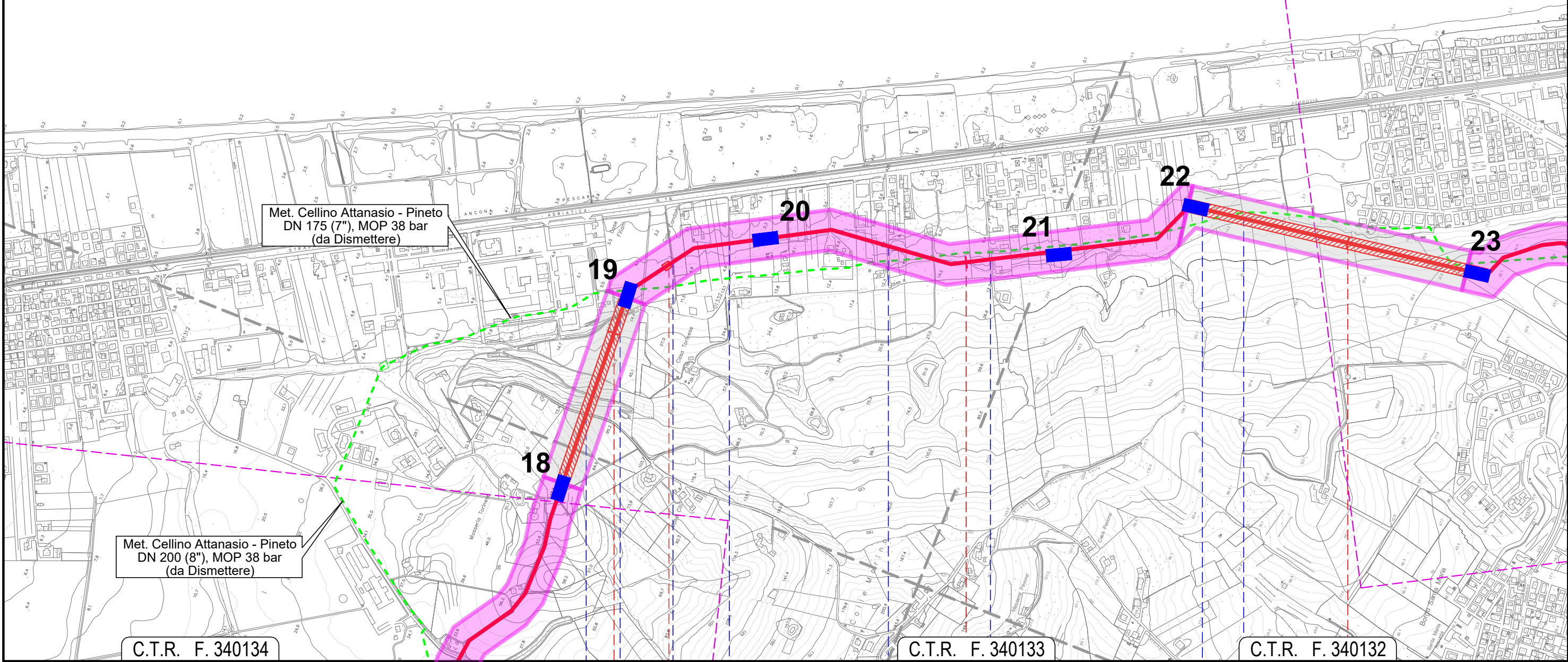


0	23/06/21	EMISSIONE PER ENTI	FABIANI	FRANCESCONE	BANCI
REV.	DATA	DESCRIZIONE	ELABORATO	VERIFICATO	APPROVATO
		Progettista			
			Comm.	5718-001	
			Dis.	P-PG-D-1045	

Foglio
6
di 7
Scala
1:10.000

C.T.R. F. 340131

C.T.R. F. 340132



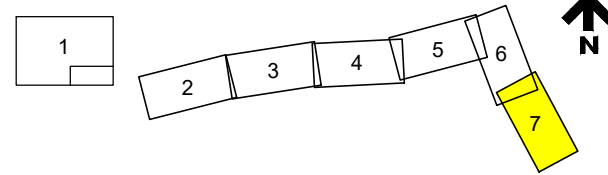
Il presente disegno e' di proprieta' aziendale - La Societa' tutelera' i propri diritti a termine di legge.

16	17	18
	PINETO	
	TERAMO	
Strada Quinto Colle Marino Canale Forma Calvano	 Via Gino Cervi	Via Roberto Rossellini
	Via Raf Vallone	Via Mauro Bolognini
	Canale rivestito in massi	Canale Forma Calvano

METANODOTTO CELLINO ATTANASIO - PINETO

CARTA DEL RISCHIO ARCHEOLOGICO

Quadro d'unione

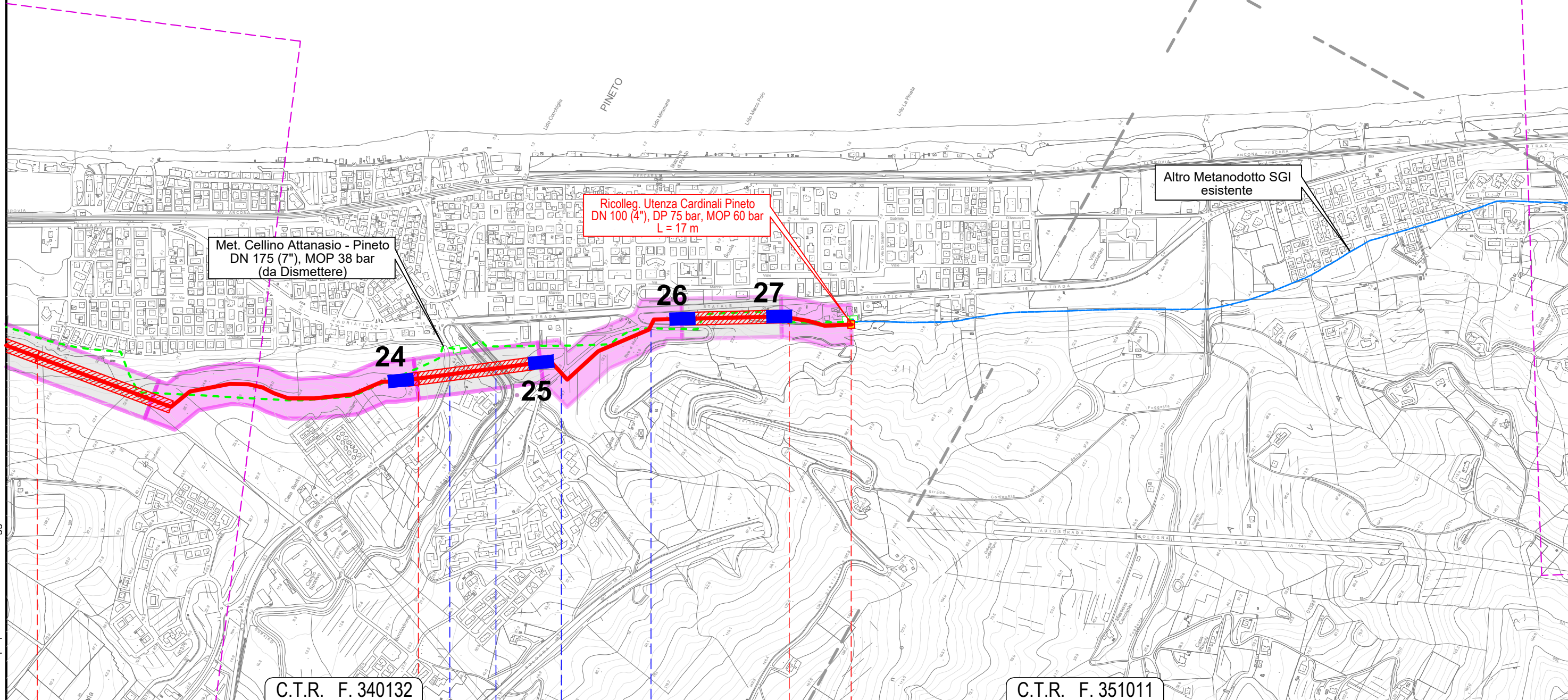


0	23/06/21	EMISSIONE PER ENTI	FABIANI	FRANCESCONE	BANCI
REV.	DATA	DESCRIZIONE	ELABORATO	VERIFICATO	APPROVATO
		Progettista			
			Comm.	5718-001	
			Dis.	P-PG-D-1045	

Foglio
7
di 7
Scala
1:10.000

C.T.R. F. 340132

C.T.R. F. 351024



C.T.R. F. 340132

C.T.R. F. 351011

18 19 20 20+158

PINETO
TERAMO

S.P.28 ● Fosso Calvano ● Via delle Rose ● S.P. n. 28a



Il presente disegno e' di proprieta' aziendale - La Societa' tutelera' i propri diritti a termine di legge.