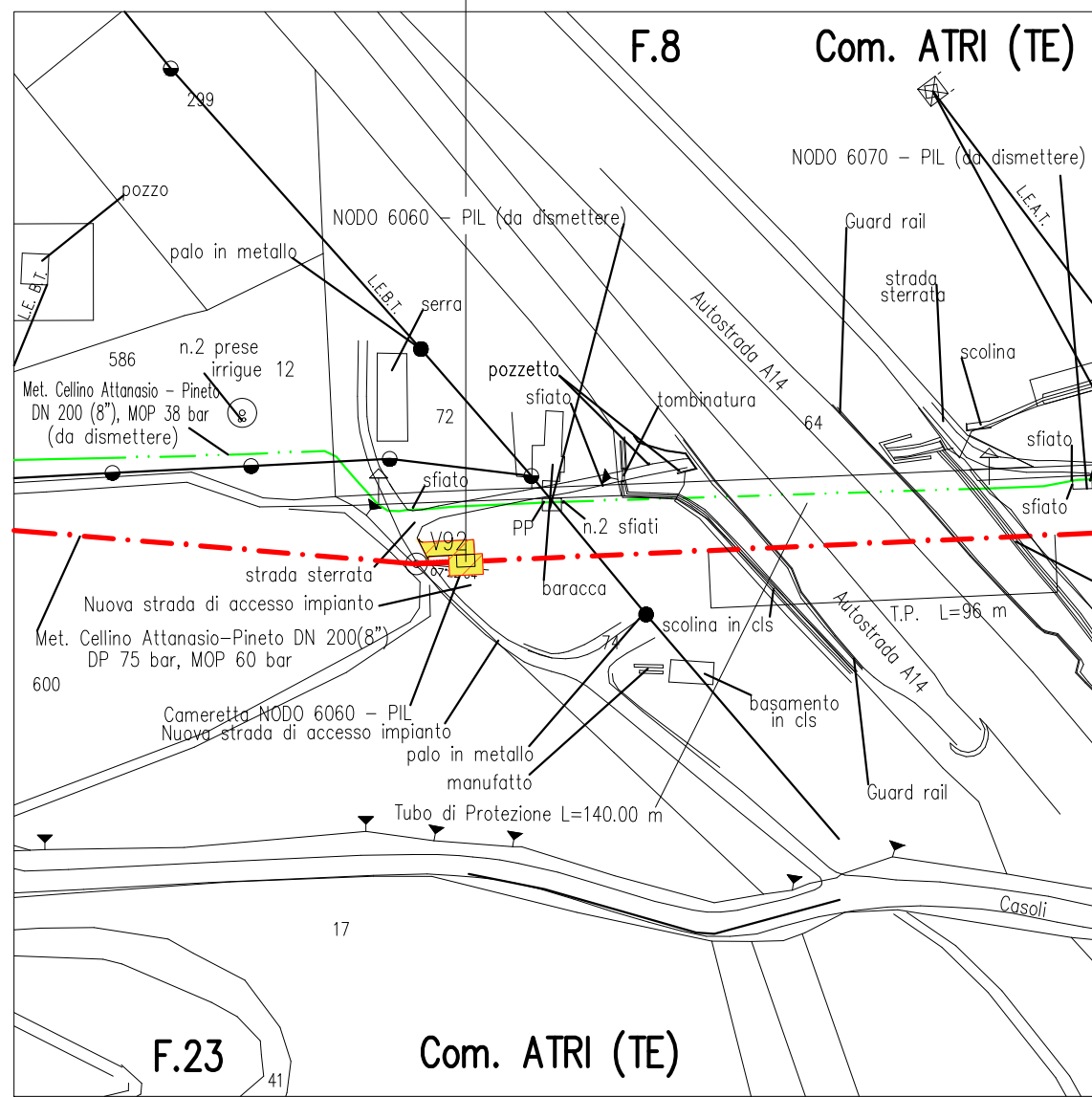







P.I.L. NODO 6060



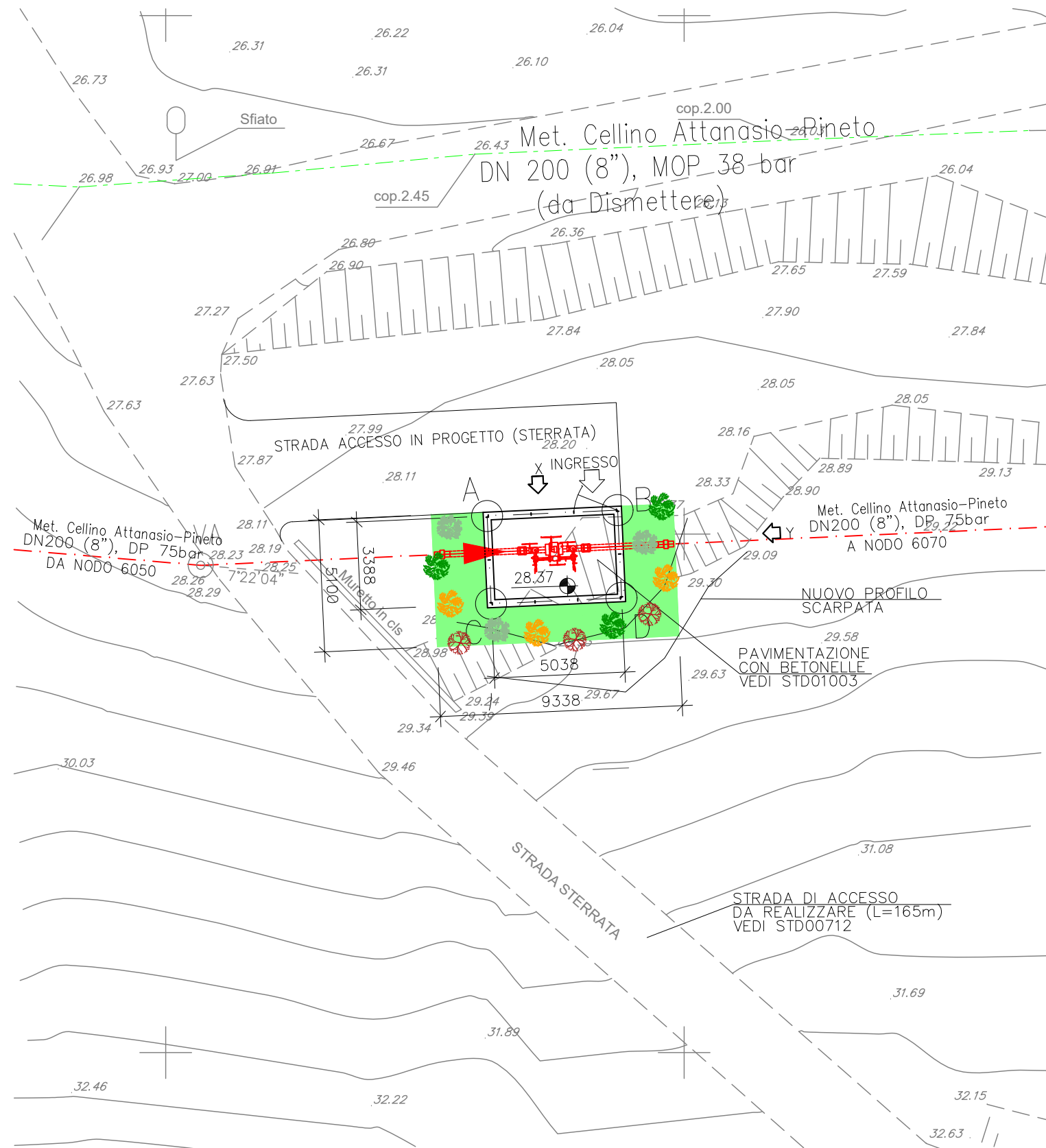
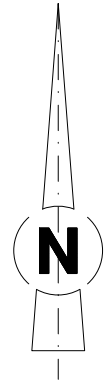
COMUNE DI ATRI (TE) F.8 - F.23

LEGENDA:

-  Impianti in progetto e strade di accesso definitive
-  Metanodotti in progetto
DN 200 (8"), DP 75 bar, MOP 60 bar
-  Metanodotto da dismettere
DN 200 (8") e DN 175 (7"), MOP 38 bar
-  Metanodotti SGI esistenti
-  Metanodotti / servizi esistenti

Il presente disegno e' di proprieta' aziendale - La Societa' tutelera' i propri diritti a termine di legge.

 Progettista 	COMMESSA 5718	UNITA' 001
	DISEGNO P-PC-A-1123	
METANODOTTO CELLINO ATTANASIO - PINETO (Primo Tratto del Rifacimento Metanodotto Cellino - Pineto - Bussi DN 7" / 8")		
REVISIONE 0		
PROGETTO DI MASCHERAMENTO VEGETAZIONALE DEL NODO 6060		
FG. 1 DI 2	SCALA 1:2000	



LEGENDA:

- AREA DI INTERVENTO
- Laurus nobilis (alloro) 0,60 – 0,80 m
- Rhamnus alaternus (alaterno) 0,60 – 0,80 m
- Ligustrum vulgare (ligustro) h. 0,60 m – 0,80 m
- Phillyrea latifolia (ilatro comune) h. 0,60 m – 0,80 m

MASCHERAMENTO LATI IMPIANTO:

SPECIE:	PIANTE N:
Laurus nobilis	3
Rhamnus alaternus	3
Phillyrea latifolia	3
Ligustrum vulgare	3

NOTE

La distribuzione delle specie deve avvenire in modo casuale sullo spazio (senza uno schema predefinito)

Le distanze tra le specie arbustive non devono essere inferiori a 1,50 m.

COORDINATE RECINZIONE

SPIGOLO	NORD	EST
A	4719820.695	417792.401
B	4719820.922	417797.434
C	4719817.310	417792.554
D	4719817.537	417797.587

Il presente disegno e' di proprieta' aziendale - La Societa' tutelera' i propri diritti a termine di legge.

 Società Gasdotti Italia S.p.A.	Progettista 	COMMESSA 5718	UNITA' 001
		METANODOTTO CELLINO ATTANASIO - PINETO (Primo Tratto del Rifacimento Metanodotto Cellino - Pineto - Bussi DN 7" / 8")	
PROGETTO DI MASCHERAMENTO VEGETAZIONALE DEL NODO 6060		REVISIONE 0	FG. 2 DI 2
		SCALA 1:200	