



COROGRAFIA Scala 1:500.000

0	22/03/2024	EMISSIONE PER PERMESSI		L.FALCETE.LI	F.VITALI M.BEGINI						
INDICE	DATA	R E V I S I O N I		ELABORATO	VERIFICATO APPROVATO						
		PROGETTISTA  R.F.TFM: 011-PJM1-005D-11-0T-D-5242		Dis. 11-DT-D-5242							
				Fg. 1 di 30							
RIFACIMENTO MET. COLFIORITO - GALLESE DN 650 (26"), DP 75 bar				Comm. NR/19093							
				INDICE 0 <table border="1" style="display: inline-table; vertical-align: middle;"><tr><td> </td><td> </td><td> </td><td> </td><td> </td><td> </td><td> </td><td> </td><td> </td><td> </td></tr></table>							
				Scala 1:10000							
TRACCIATO DI PROGETTO CON OTTIMIZZAZIONI - STRUMENTI DI TUTELA E PIANIFICAZIONE REGIONALE				Sostituisce il Sostituito dal							

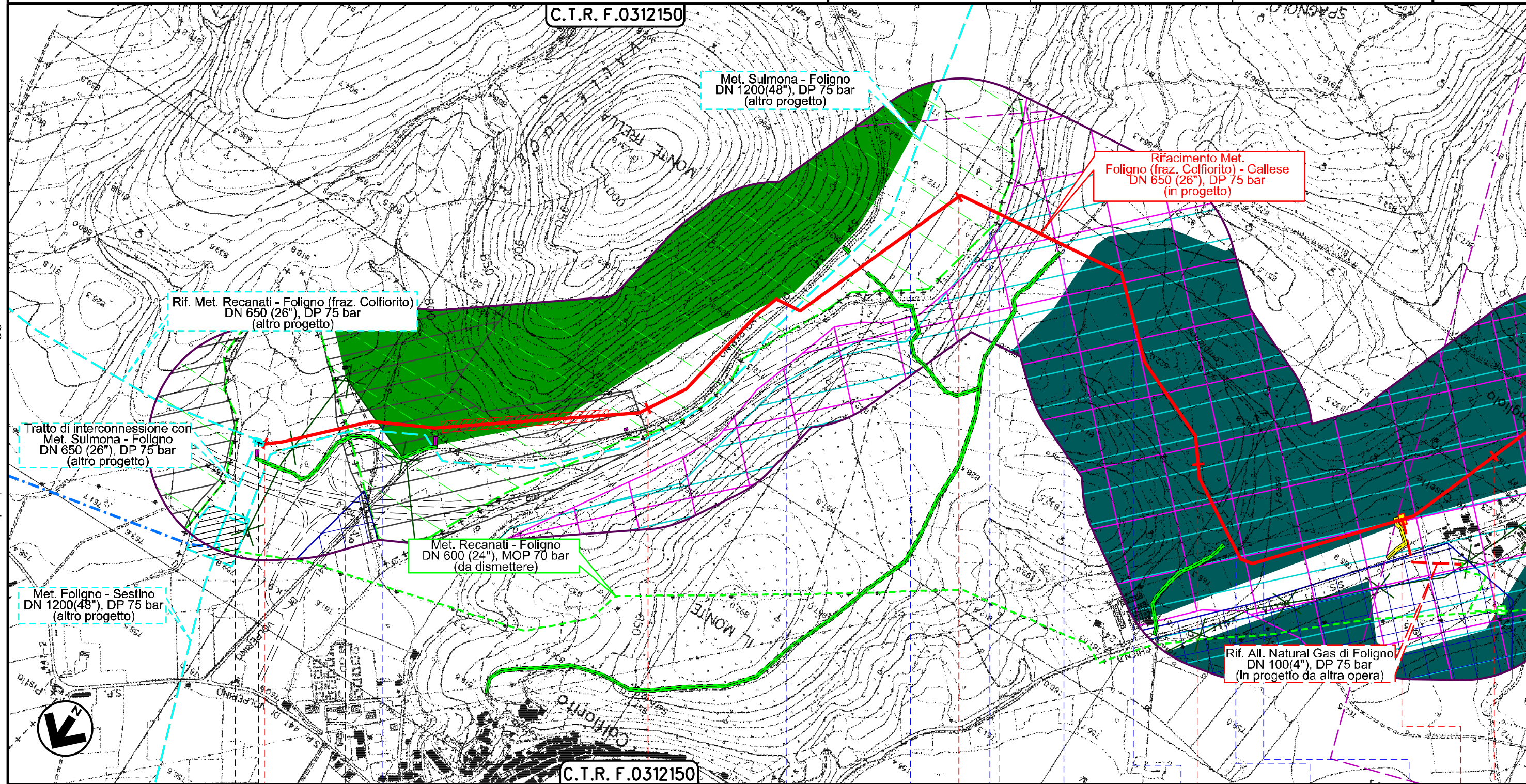
RIFACIMENTO MET. FOLIGNO (FRAZ. COLFIORITO) - GALLESE
DN 650 (26"), DP 75 bar

0	22/03/2024	EMISSIONE PER PERMESSI	L.FALCETTI	F.VITALI	M.BEGINI	Foglio 2
INDICE	DATA	REVISIONI	ELABORATO	VERIFICATO	APPROVATO	di 30
			Dis. 11-DT-D-5242			Scala 1:10000
			Comm. NR/19093			

TRACCIATO DI PROGETTO CON OTTIMIZZAZIONI -
STRUMENTI DI TUTELA E PIANIFICAZIONE REGIONALE



Rif.TFM: 011-PJM1-0050-11-DT-D-5242



Il presente disegno e' di proprieta' aziendale - La Societa' tutelera' i propri diritti a termine di legge.

0+000	1	2	3	4
FOLIGNO PERUGIA	SERRAVALLE DI CHIANTI MACERATA		FOLIGNO PERUGIA	
Impianto in progetto da altra opera		PDI/PDA n.1km 3+705		
Rio di Cesi	S.P. n. 51	Fosso	Rio del Confine	Via Rocca dei Trinci
			S.S. 77/var (galleria La Palude)	Strada Comunale
				Fosso di Campignoli

RIFACIMENTO MET. FOLIGNO (FRAZ. COLFIORITO) - GALLESE
DN 650 (26"), DP 75 bar

0	22/03/2024	EMISSIONE PER PERMESSI	L.FALCETTI	F.VITALI	M.BIGINI	Foglio 3 di 30
INDICE	DATA	REVISIONI	ELABORATO	VERIFICATO	APPROVATO	Scala 1:10000
			Dis. 11-DT-D-5242			
			Comm. NR/19093			

TRACCIATO DI PROGETTO CON OTTIMIZZAZIONI -
STRUMENTI DI TUTELA E PIANIFICAZIONE REGIONALE



Rif.TFM: 011-PJM1-0050-11-DT-D-5242

Comm. NR/19093

C.T.R. F.0324030

Rifacimento Met.
Foligno (fraz. Colfiorito) - Gallese
DN 650 (26"), DP 75 bar
(in progetto)

All. Natural Gas di Foligno
DN 100 (4"), MOP 70 bar
(in dismissione da altra opera)

Met. Recanati - Foligno
DN 600 (24"), MOP 70 bar
(da dismettere)

C.T.R. F.0312150

C.T.R. F.0312140

FOLIGNO
PERUGIA

- Fosso delle Pratorelle
- Strada Vicinale del Fontanile
- Fosso delle Casette
- Str. Comunale
- Str. Comunale di Cupigliolo
- Str. Comunale
- S.S. N.77 var (galleria Cupigliolo)
- Strada Com. Romana Antica
- S.R.-EX S.S. n. 77
- Str. Comunale Ponte Centesimo
- Str. Comunale
- Strada vicinale La Franca Castellino (via Lauretana)

Il presente disegno è di proprietà aziendale - La Società tutelerà i propri diritti a termine di legge.

C.T.R. F.0324020

RIFACIMENTO MET. FOLIGNO (FRAZ. COLFIORITO) – GALLESE
DN 650 (26"), DP 75 bar

0	22/03/2024	EMISSIONE PER PERMESSI	L.FALCETTI	F.VITALI	M.BEGINI	Foglio 4
INDICE	DATA	REVISIONI	ELABORATO	VERIFICATO	APPROVATO	di 30
			Dis. 11-DT-D-5242			Scala 1:10000
			Comm. NR/19093			

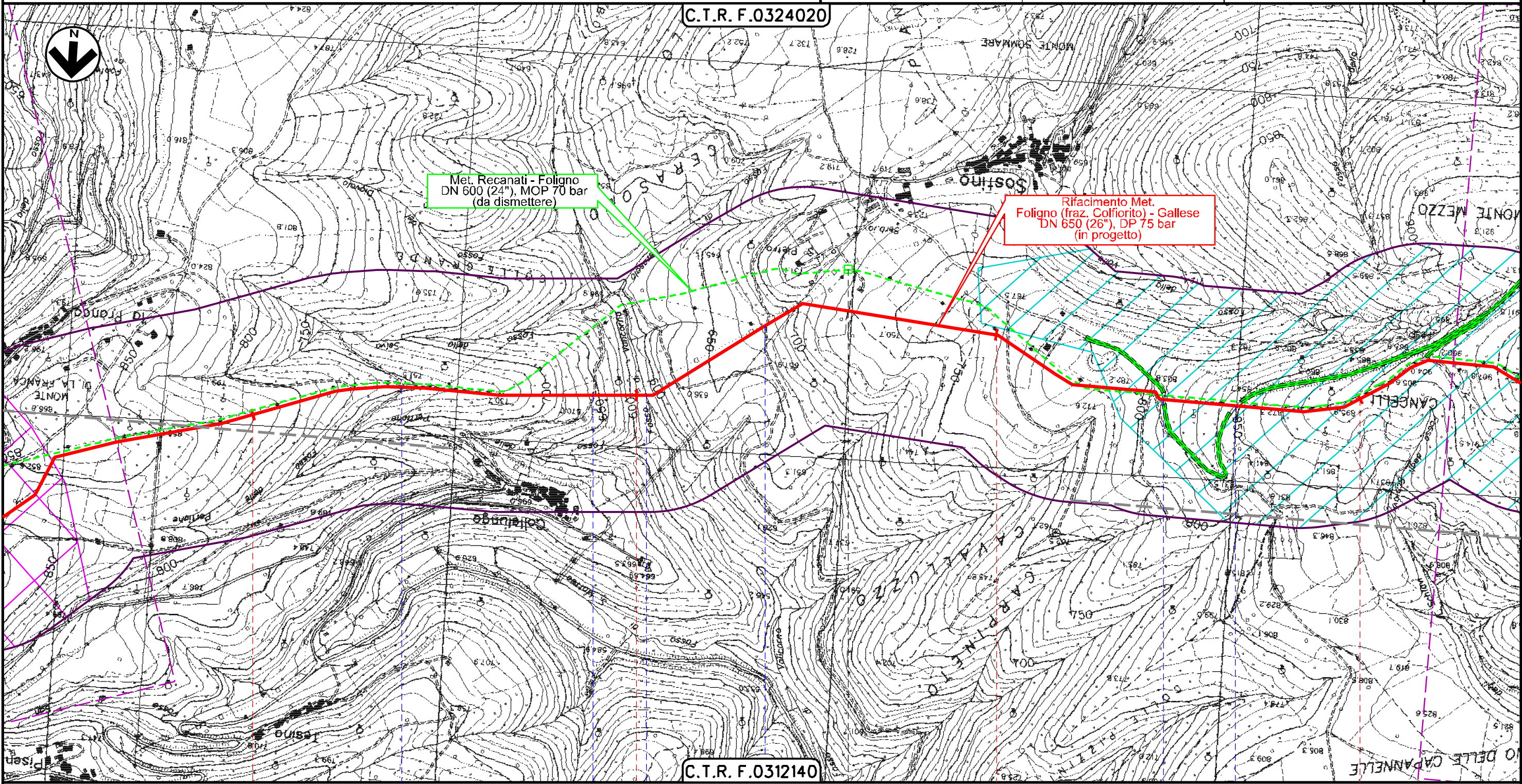
TRACCIATO DI PROGETTO CON OTTIMIZZAZIONI -
STRUMENTI DI TUTELA E PIANIFICAZIONE REGIONALE



Rif.TFM: 011-PJM1-0050-11-DT-D-5242


C.T.R. F.0324020

C.T.R. F.0312140




Il presente disegno è di proprietà aziendale - La Società tutelerà i propri diritti a termine di legge.

FOLIGNO
PERUGIA



- Strada Comunale
- Strada Com. di Collelunga
- Fosso di Valicorno
- Strada Vicinale del Rocca
- Strada Vicinale da Sostino a Capodacqua
- Strada per Croce di Pale



RIFACIMENTO MET. FOLIGNO (FRAZ. COLFIORITO) - GALLESE
DN 650 (26"), DP 75 bar

0	22/03/2024	EMISSIONE PER PERMESSI	L.FALCETTI	F.VITALI	M.REGINI	Foglio 5
INDICE	DATA	REVISIONI	ELABORATO	VERIFICATO	APPROVATO	di 30
			Dis.	11-DT-D-5242		Scala 1:10000
			Comm.	NR/19093		

TRACCIATO DI PROGETTO CON OTTIMIZZAZIONI -
STRUMENTI DI TUTELA E PIANIFICAZIONE REGIONALE

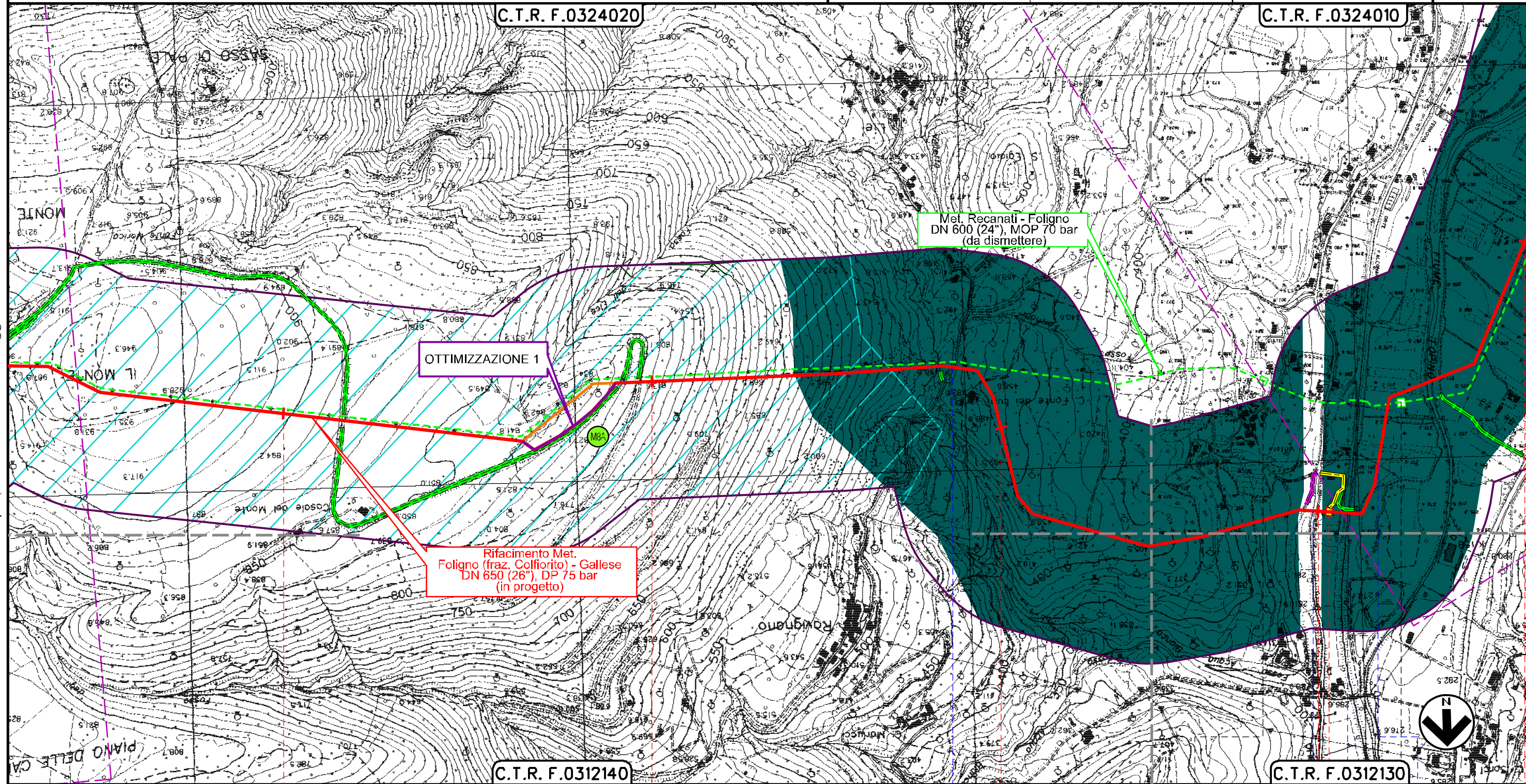


Rif.TFM: 011-PJM1-0050-11-DT-D-5242

Dis. 11-DT-D-5242

Comm. NR/19093

Scala 1:10000



OTTIMIZZAZIONE 1

Rifacimento Met.
Foligno (fraz. Colfiorito) - Gallese
DN 650 (26"), DP 75 bar
(in progetto)

Met. Recanati - Foligno
DN 600 (24"), MOP 70 bar
(da dismettere)

Il presente disegno e' di proprieta' aziendale - La Societa' tutelera' i propri diritti a termine di legge.

FOLIGNO
PERUGIA



- Str. Com. Ravignano
- S.P. n.449
- F.S. Orte-Falconara
- Fosso San Vittore

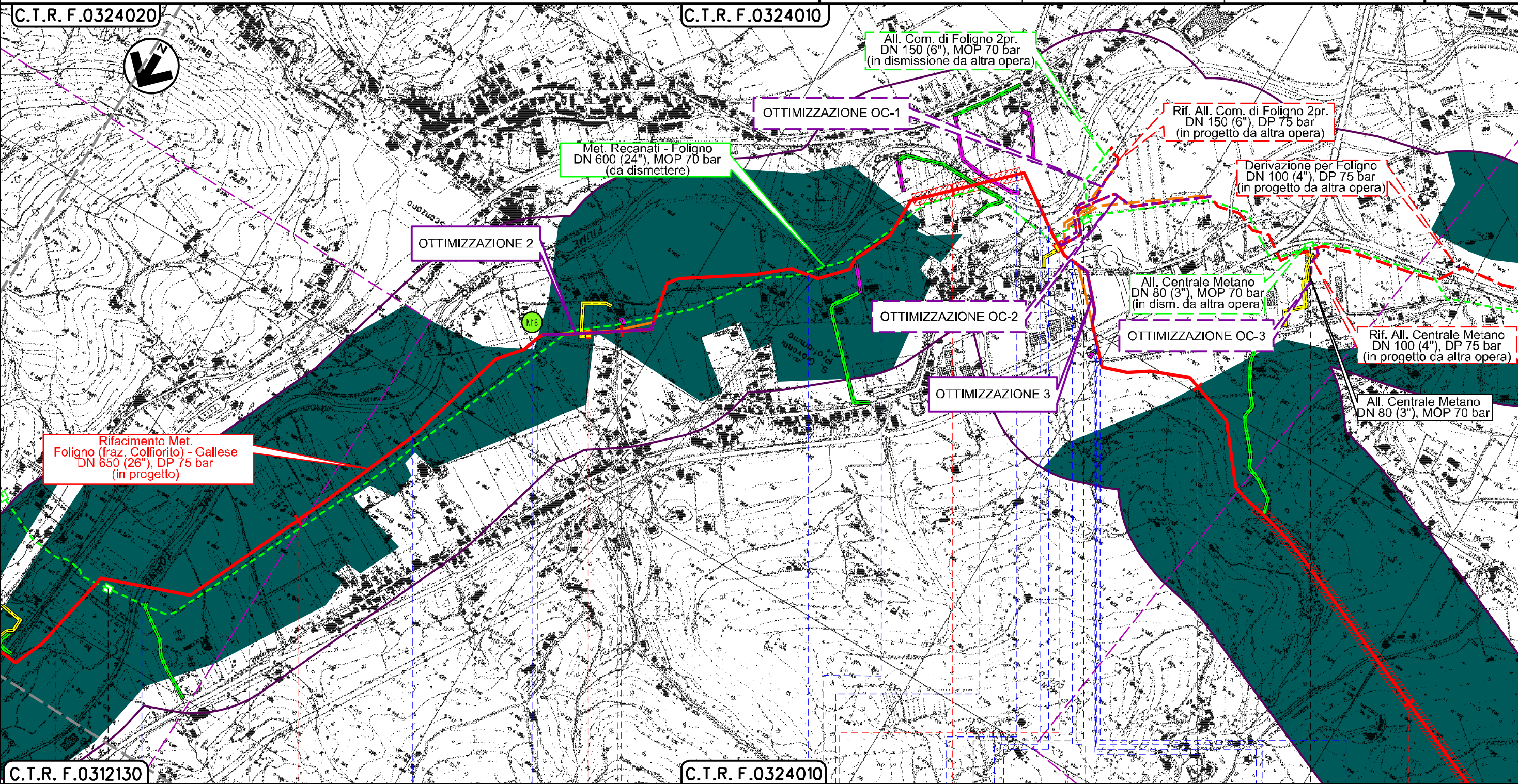


RIFACIMENTO MET. FOLIGNO (FRAZ. COLFIORITO) - GALLESE
DN 650 (26"), DP 75 bar


TRACCIATO DI PROGETTO CON OTTIMIZZAZIONI -
STRUMENTI DI TUTELA E PIANIFICAZIONE REGIONALE

0	22/03/2024	EMISSIONE PER PERMESSI	L.FALCETTI	F.VITALI	M.BEGINI
INDICE	DATA	REVISIONI	ELABORATO	VERIFICATO	APPROVATO
			Dis. 11-DT-D-5242		
			Comm. NR/19093		

Foglio
6
di 30
Scala
1:10000



Il presente disegno è di proprietà aziendale - La Società tutelerà i propri diritti a termine di legge.



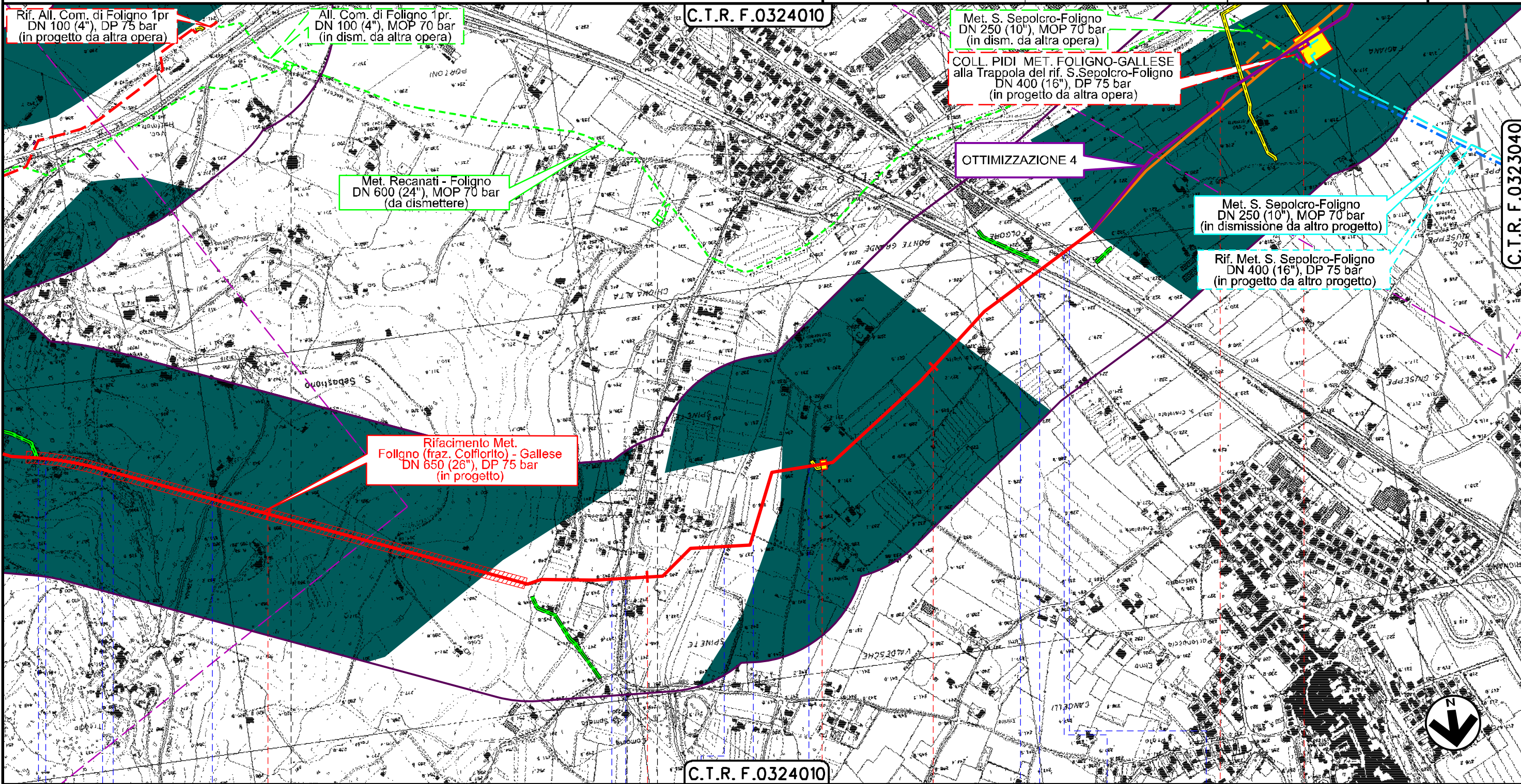
RIFACIMENTO MET. FOLIGNO (FRAZ. COLFIORITO) - GALLESE
DN 650 (26"), DP 75 bar

0	22/03/2024	EMISSIONE PER PERMESSI	L.FALCETTI	F.VITALI	M.REGINI	Foglio 7
INDICE	DATA	REVISIONI	ELABORATO	VERIFICATO	APPROVATO	di 30
			Dis. 11-DT-D-5242		Scala 1:10000	
			Comm. NR/19093			

TRACCIATO DI PROGETTO CON OTTIMIZZAZIONI -
STRUMENTI DI TUTELA E PIANIFICAZIONE REGIONALE



Rif.TFM: 011-PJM1-0050-11-DT-D-5242



Il presente disegno è di proprietà aziendale - La Società tutelerà i propri diritti a termine di legge.

FOLIGNO

PERUGIA

SPELLO

PIDA 4102302/1

PIL 4500220/20.0.1

PIL n.5 km 22+610

Rif. Met. San Area Trappola del Sepolcro - Foligno

PIDIn.6 km 24+284

- Vocabolo Hoffman
- Fosso Treggiano
- Str. Comunale San Lorenzo
- Rio del Pisciarell
- Via Ropucchiano
- Torrente Chiona
- Str. Vic. Elmi
- Via Trav. S.Cristoforo
- Via S.Cristoforo
- S.S. n.75
- F.S. Terontola-Foligno
- Via Pasciana

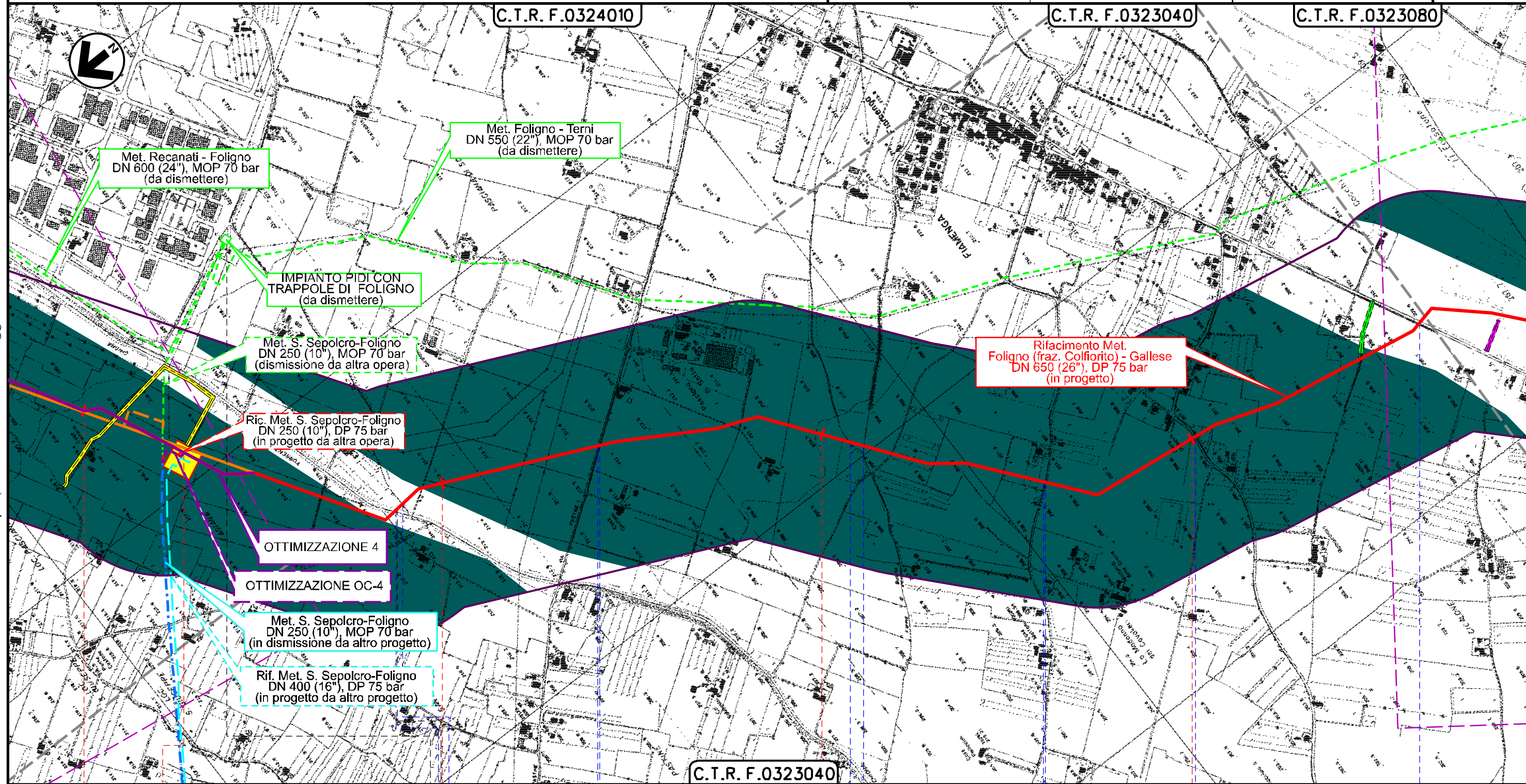
C.T.R. F. 0323040




RIFACIMENTO MET. FOLIGNO (FRAZ. COLFIORITO) - GALLESE
DN 650 (26"), DP 75 bar

0	22/03/2024	EMISSIONE PER PERMESSI	L.FALCETTI	F.VITALI	M.BEGINI	Foglio 8 di 30
INDICE	DATA	REVISIONI	ELABORATO	VERIFICATO	APPROVATO	Scala 1:10000
			Dis.	11-DT-D-5242		
			Comm.	NR/19093		

TRACCIATO DI PROGETTO CON OTTIMIZZAZIONI -
STRUMENTI DI TUTELA E PIANIFICAZIONE REGIONALE



Il presente disegno è di proprietà aziendale - La Società tutelerà i propri diritti a termine di legge.



RIFACIMENTO MET. FOLIGNO (FRAZ. COLFIORITO) - GALLESE
DN 650 (26"), DP 75 bar

0	22/03/2024	EMISSIONE PER PERMESSI	L.FALCETTI	F.VITALI	M.BEGINI
INDICE	DATA	REVISIONI	ELABORATO	VERIFICATO	APPROVATO
			Dis.	11-DT-D-5242	
			Comm.	NR/19093	

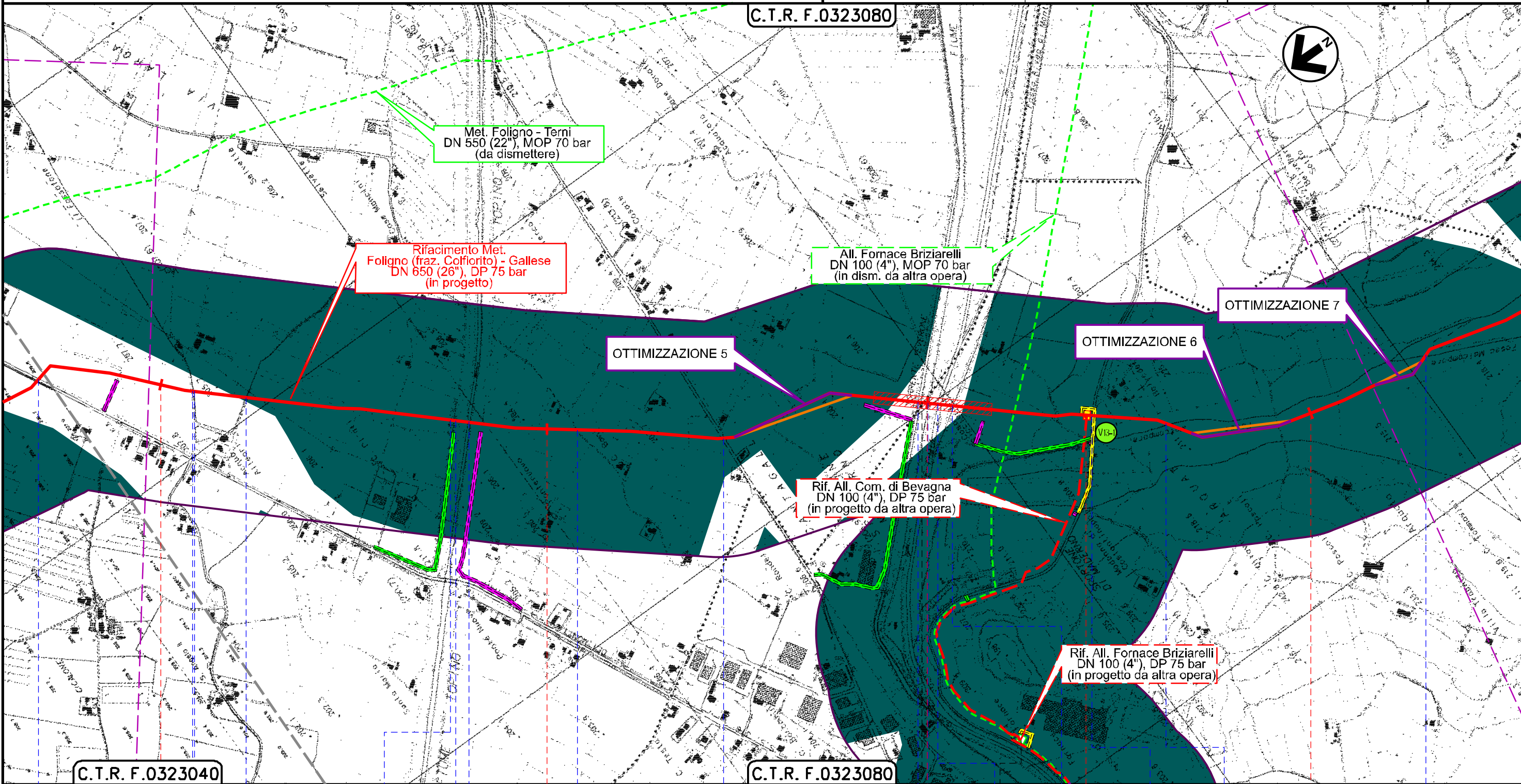
Foglio
9
di 30
Scala
1:10000

TRACCIATO DI PROGETTO CON OTTIMIZZAZIONI -
STRUMENTI DI TUTELA E PIANIFICAZIONE REGIONALE



Rif.TFM: 011-PJM1-0050-11-DT-D-5242

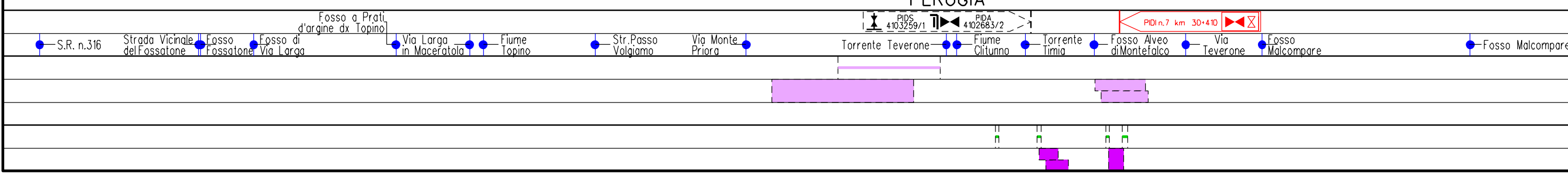
C.T.R. F.0323080



C.T.R. F.0323040

C.T.R. F.0323080

28 29 30 31
FOLIGNO PERUGIA BEVAGNA



Il presente disegno e' di proprieta' aziendale - La Societa' tutelera' i propri diritti a termine di legge.

RIFACIMENTO MET. FOLIGNO (FRAZ. COLFIORITO) - GALLESE
DN 650 (26"), DP 75 bar

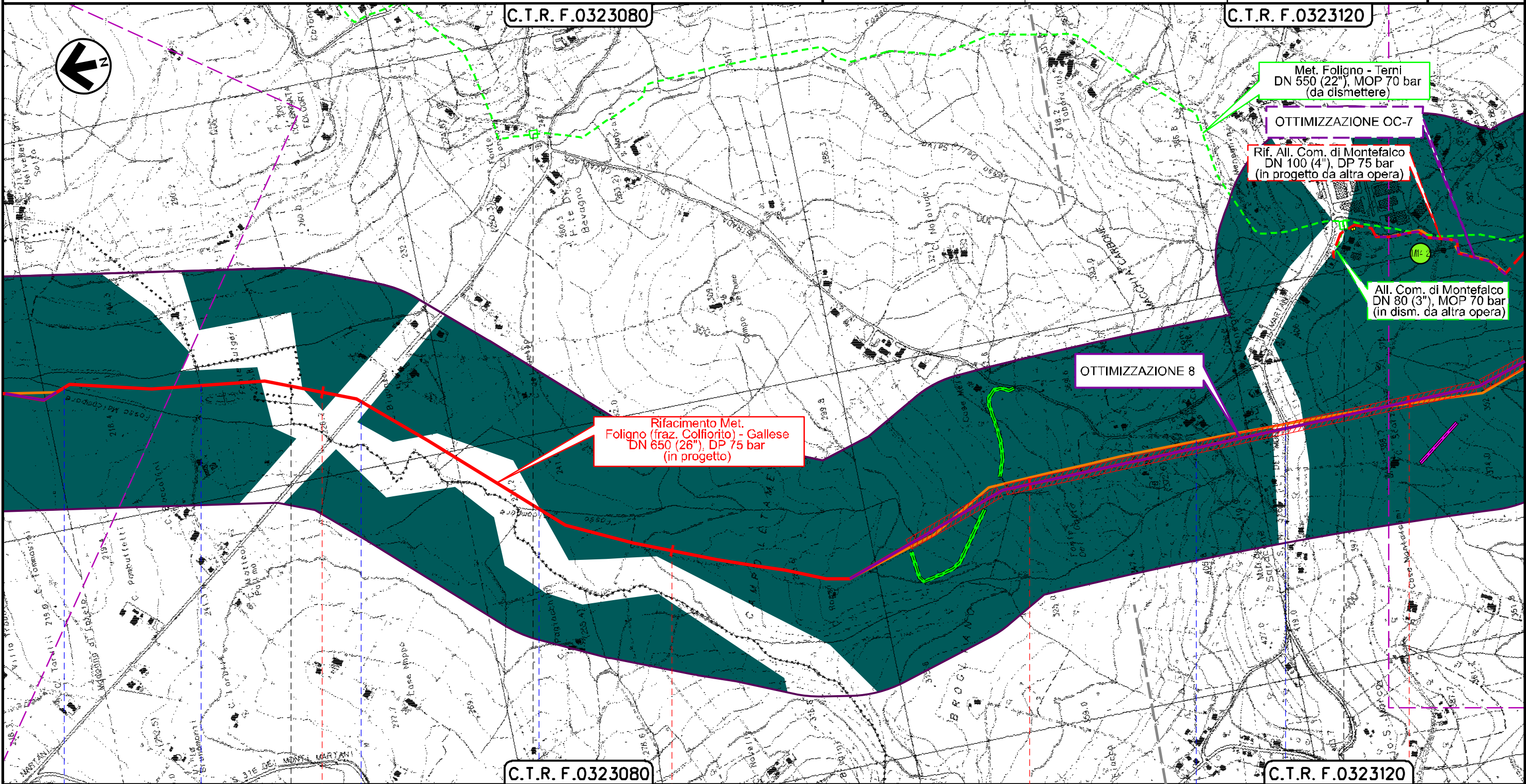
TRACCIATO DI PROGETTO CON OTTIMIZZAZIONI -
STRUMENTI DI TUTELA E PIANIFICAZIONE REGIONALE

0	22/03/2024	EMISSIONE PER PERMESSI	L.FALCETTI	F.VITALI	M.REGINI	Foglio 10
INDICE	DATA	REVISIONI	ELABORATO	VERIFICATO	APPROVATO	di 30
			Dis. 11-DT-D-5242			Scala 1:10000
			Comm. NR/19093			



Rif.TFM: 011-PJM1-0050-11-DT-D-5242

C.T.R. F.0323080 C.T.R. F.0323120

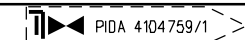
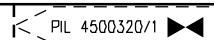


Il presente disegno e di proprieta' aziendale - La Societa' tutelera' i propri diritti a termine di legge.

BEVAGNA


PERUGIA

MONTEFALCO



- Fosso Malcompare
- Via Fonte Fulgheri
- S.P. n. 443
- Fosso Malcompare

- Loc. Case Meda
- S.P. n.445



RIFACIMENTO MET. FOLIGNO (FRAZ. COLFIORITO) - GALLESE
DN 650 (26"), DP 75 bar

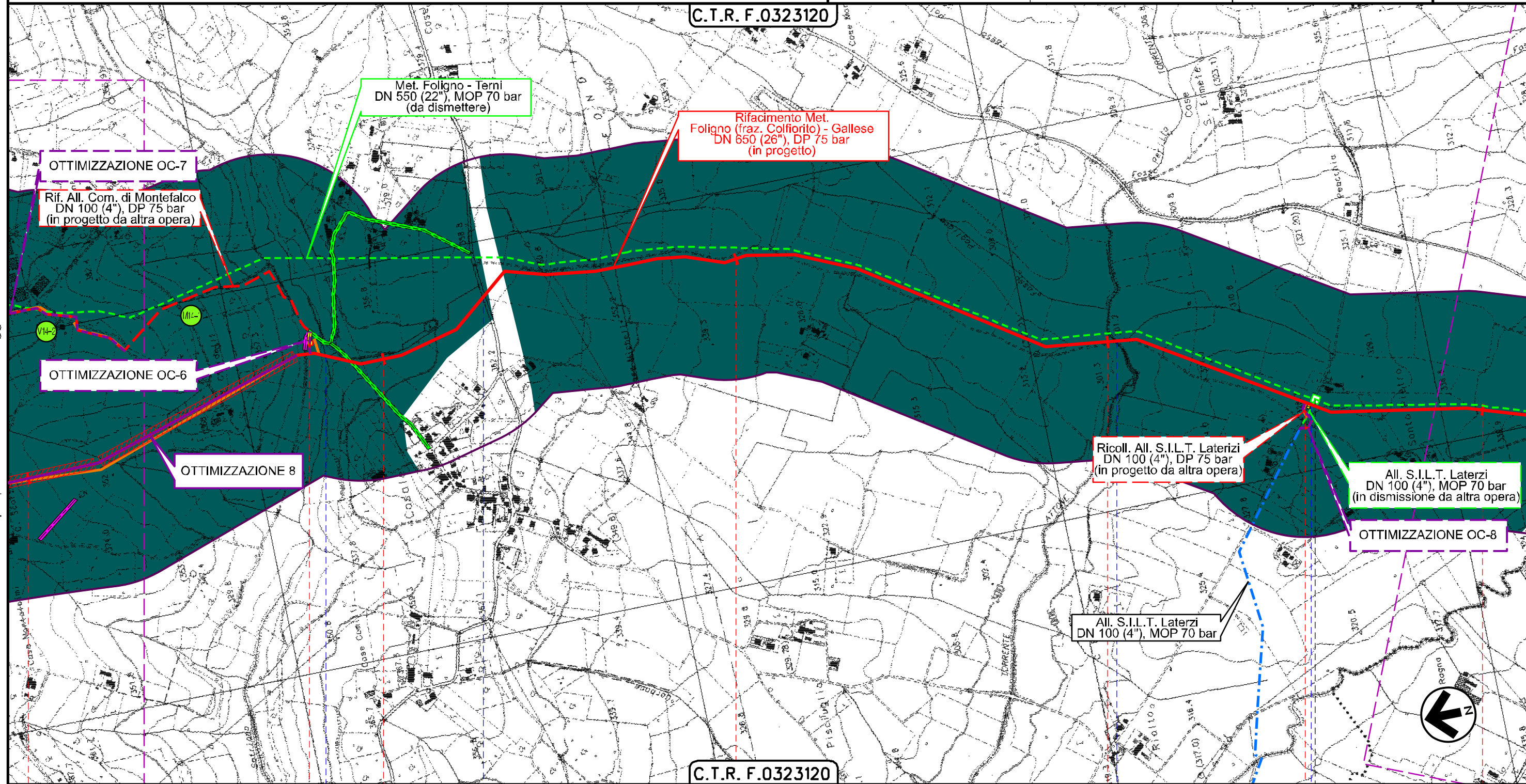
0	22/03/2024	EMISSIONE PER PERMESSI	L.FALCETTI	F.VITALI	M.REGINI	Foglio 11 di 30
INDICE	DATA	REVISIONI	ELABORATO	VERIFICATO	APPROVATO	Scala 1:10000
			Dis. 11-DT-D-5242			
			Comm. NR/19093			

TRACCIATO DI PROGETTO CON OTTIMIZZAZIONI -
STRUMENTI DI TUTELA E PIANIFICAZIONE REGIONALE



Rif.TFM: 011-PJM1-0050-11-DT-D-5242

C.T.R. F.0323120



C.T.R. F.0323120

MONTEFALCO
PERUGIA

PIDS n.7/A km 35+807

Fosso Satriano

Localita' Casale

Torrente Attone



PIDS n.7/B km 38+535

Loc. Rialto - Casale

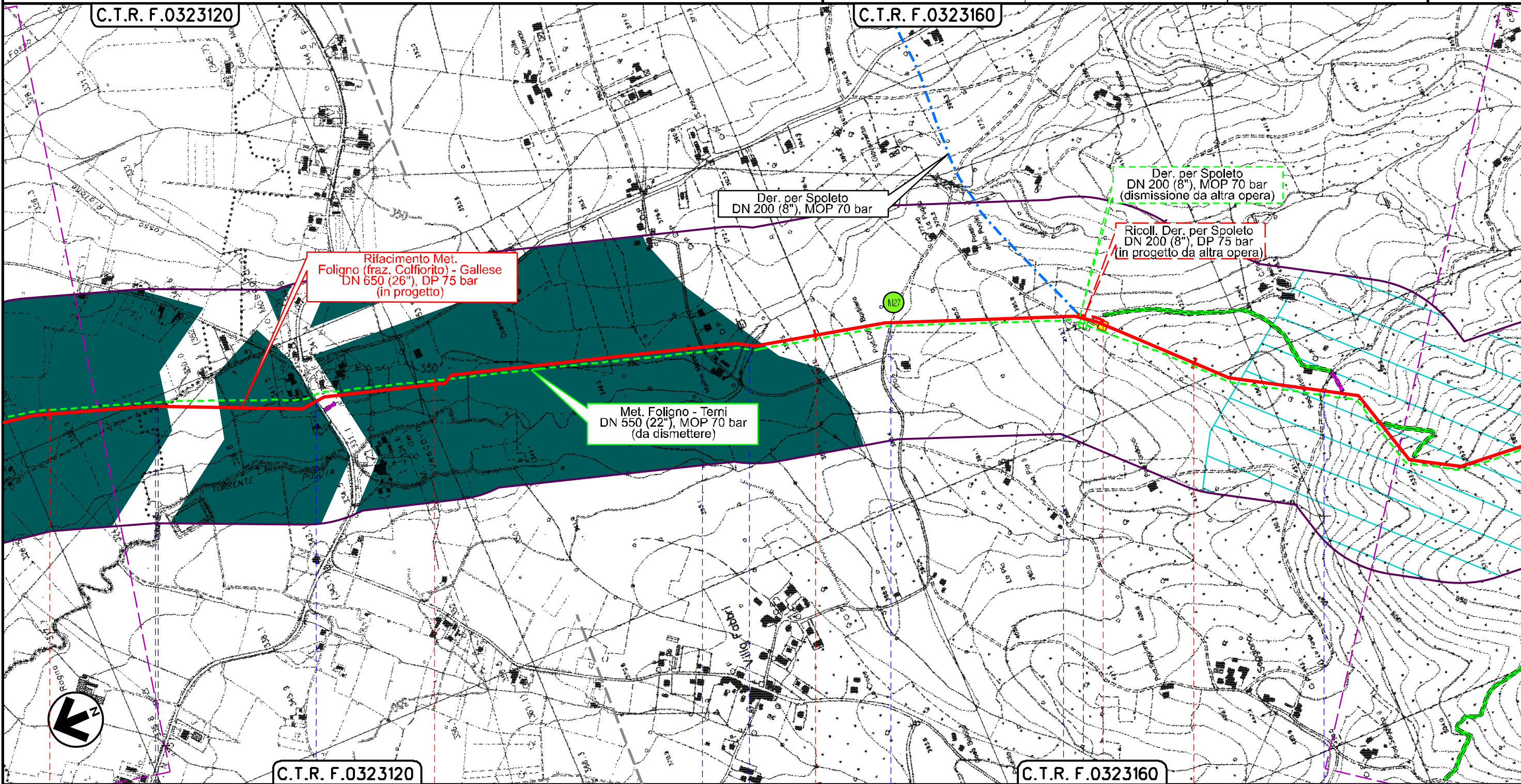
PIDS 4102857/1

Il presente disegno e' di proprieta' aziendale - La Societa' tutelera' i propri diritti a termine di legge.

RIFACIMENTO MET. FOLIGNO (FRAZ. COLFIORITO) – GALLESE
DN 650 (26"), DP 75 bar

0	22/03/2024	EMISSIONE PER PERMESSI	L.FALCETTI	F.VITALI	M.REGINI	Foglio 12 di 30
INDICE	DATA	REVISIONI	ELABORATO	VERIFICATO	APPROVATO	Scala 1:10000
 			Dis. 11-DT-D-5242			
			Comm. NR/19093			

TRACCIATO DI PROGETTO CON OTTIMIZZAZIONI -
STRUMENTI DI TUTELA E PIANIFICAZIONE REGIONALE



Il presente disegno è di proprietà aziendale - La Società tutela i propri diritti a termine di legge.

MONTEFALCO

GIANO DELL'UMBRIA

PERUGIA

• Loc. S. Pietro

• S.P. n.451

• Str. Vic. della Selva

• Torrente Puglia

• Via Casa Iaco

• Str. Vic. da Pio della Noce a La Puglia

• Loc. Seggiano

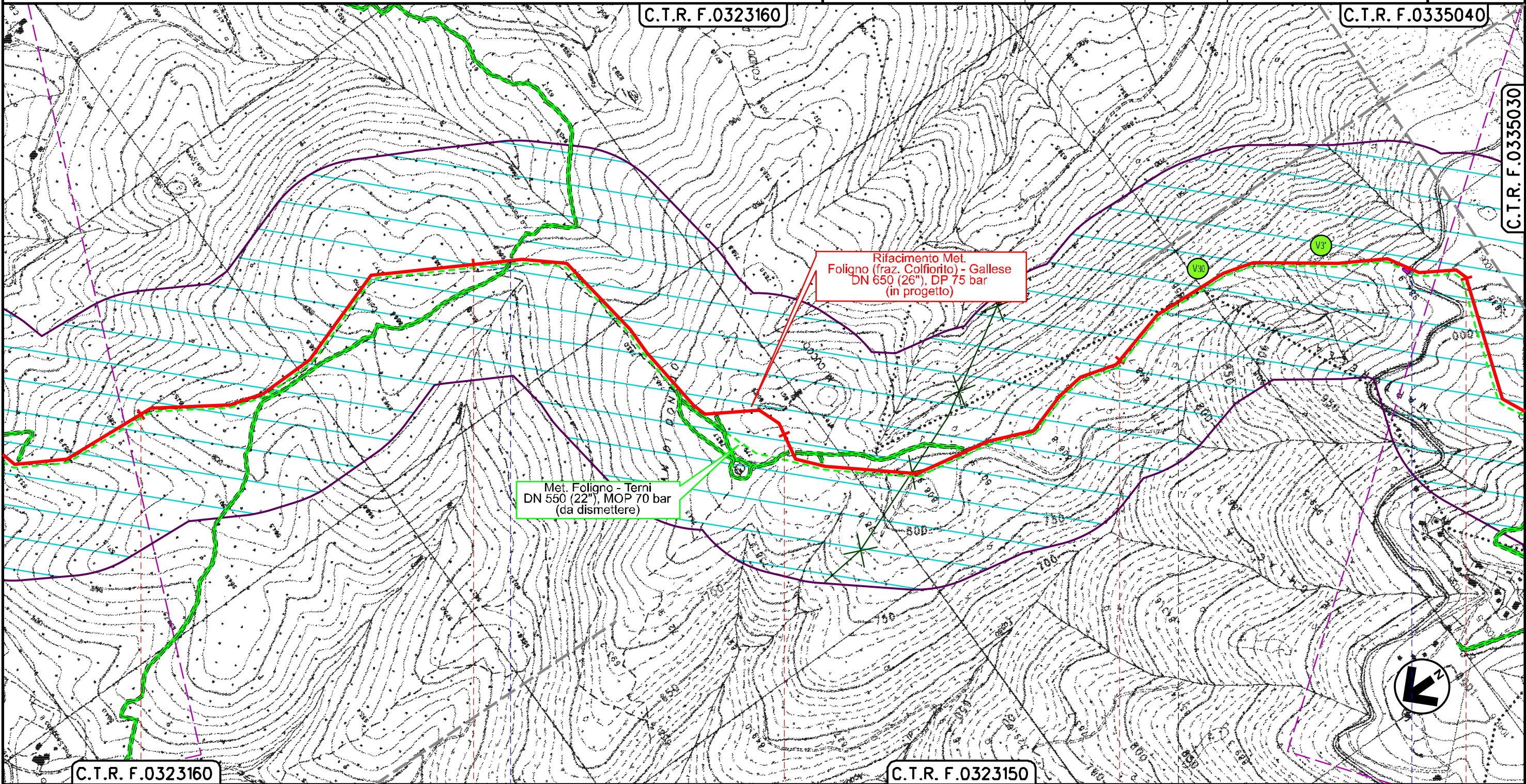
PIÙ 4101993/1
4500320/2

PIÙ n.8 km 41+715

RIFACIMENTO MET. FOLIGNO (FRAZ. COLFIORITO) - GALLESE
DN 650 (26"), DP 75 bar

TRACCIATO DI PROGETTO CON OTTIMIZZAZIONI -
STRUMENTI DI TUTELA E PIANIFICAZIONE REGIONALE

0	22/03/2024	EMISSIONE PER PERMESSI	L.FALCETTI	F.VITALI	M.BIGINI	Foglio 13 di 30
INDICE	DATA	REVISIONI	ELABORATO	VERIFICATO	APPROVATO	Scala 1:10000
		Dis. 11-DT-D-5242		Comm. NR/19093		



Il presente disegno e' di proprieta' aziendale - La Societa' tutelera' i propri diritti a termine di legge.

43	44	45	46	47
GIANO DELL'UMBRIA			SPOLETO	
PERUGIA				
Via della Madonna del Rosario			S.P. n.455	

RIFACIMENTO MET. FOLIGNO (FRAZ. COLFIORITO) - GALLESE
DN 650 (26"), DP 75 bar

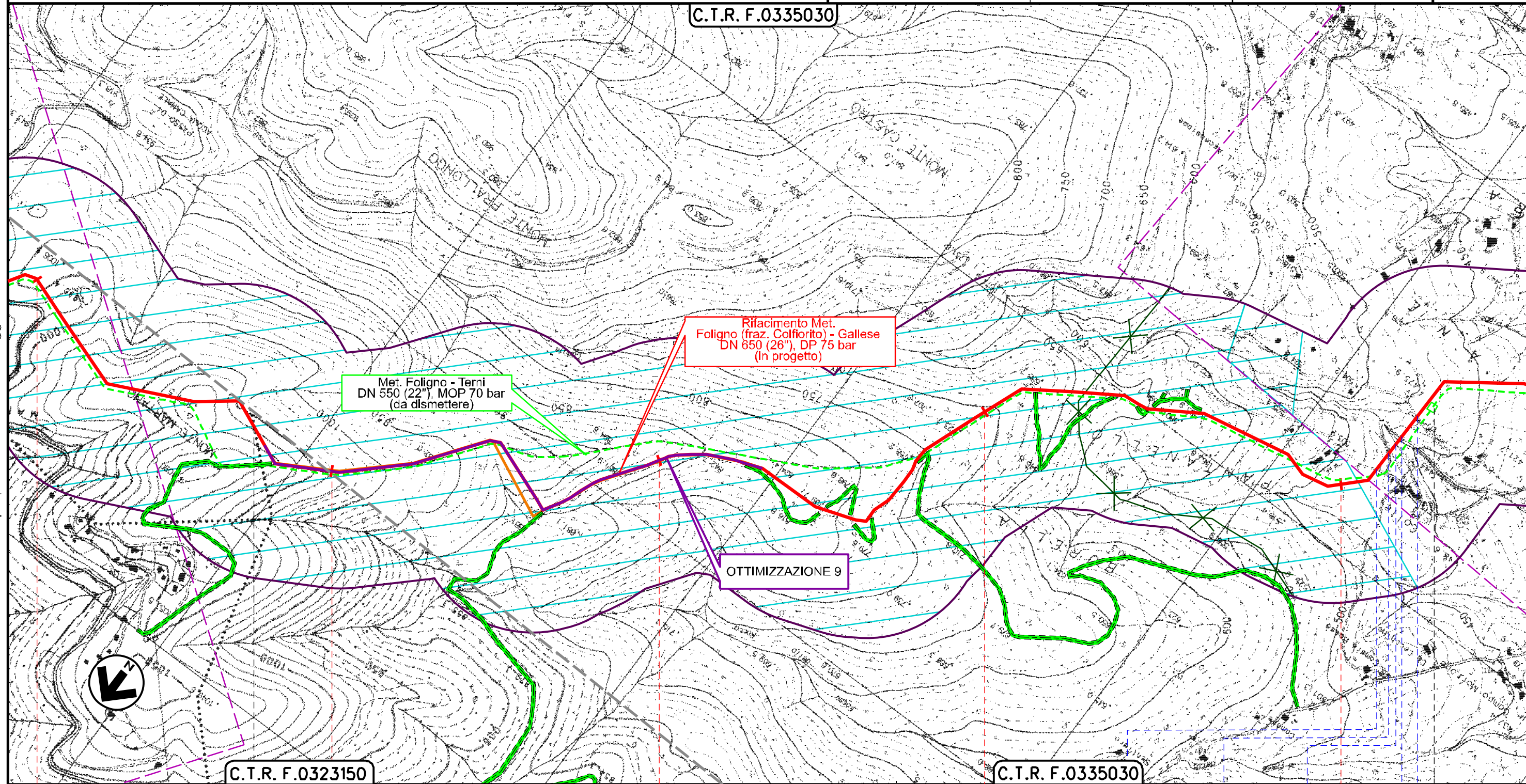
TRACCIATO DI PROGETTO CON OTTIMIZZAZIONI -
STRUMENTI DI TUTELA E PIANIFICAZIONE REGIONALE

0	22/03/2024	EMISSIONE PER PERMESSI	L.FALCETTI	F.VITALI	M.BEGINI
INDICE	DATA	REVISIONI	ELABORATO	VERIFICATO	APPROVATO
			Dis.	11-DT-D-5242	
			Comm.	NR/19093	

Foglio
14
di 30
Scala
1:10000



C.T.R. F.0335030



C.T.R. F.0323150

C.T.R. F.0335030

47 48 49 50 51

SPOLETO
PERUGIA

MASSA MARTANA

PII 4500320/3

- Str. Comunale Colle
- Str. interpodereale ad uso pubblico
- Fosso di Acqua Candale
- Str. interpodereale ad uso pubblico
- Str. Vicinale Colle

Il presente disegno e' di proprieta' aziendale - La Societa' tutelera' i propri diritti a termine di legge.

RIFACIMENTO MET. FOLIGNO (FRAZ. COLFIORITO) - GALLESE
DN 650 (26"), DP 75 bar

0	22/03/2024	EMISSIONE PER PERMESSI	L.FALCETTI	F.VITALI	M.BEGINI
INDICE	DATA	REVISIONI	ELABORATO	VERIFICATO	APPROVATO
			Dis.	11-DT-D-5242	
			Comm.	NR/19093	

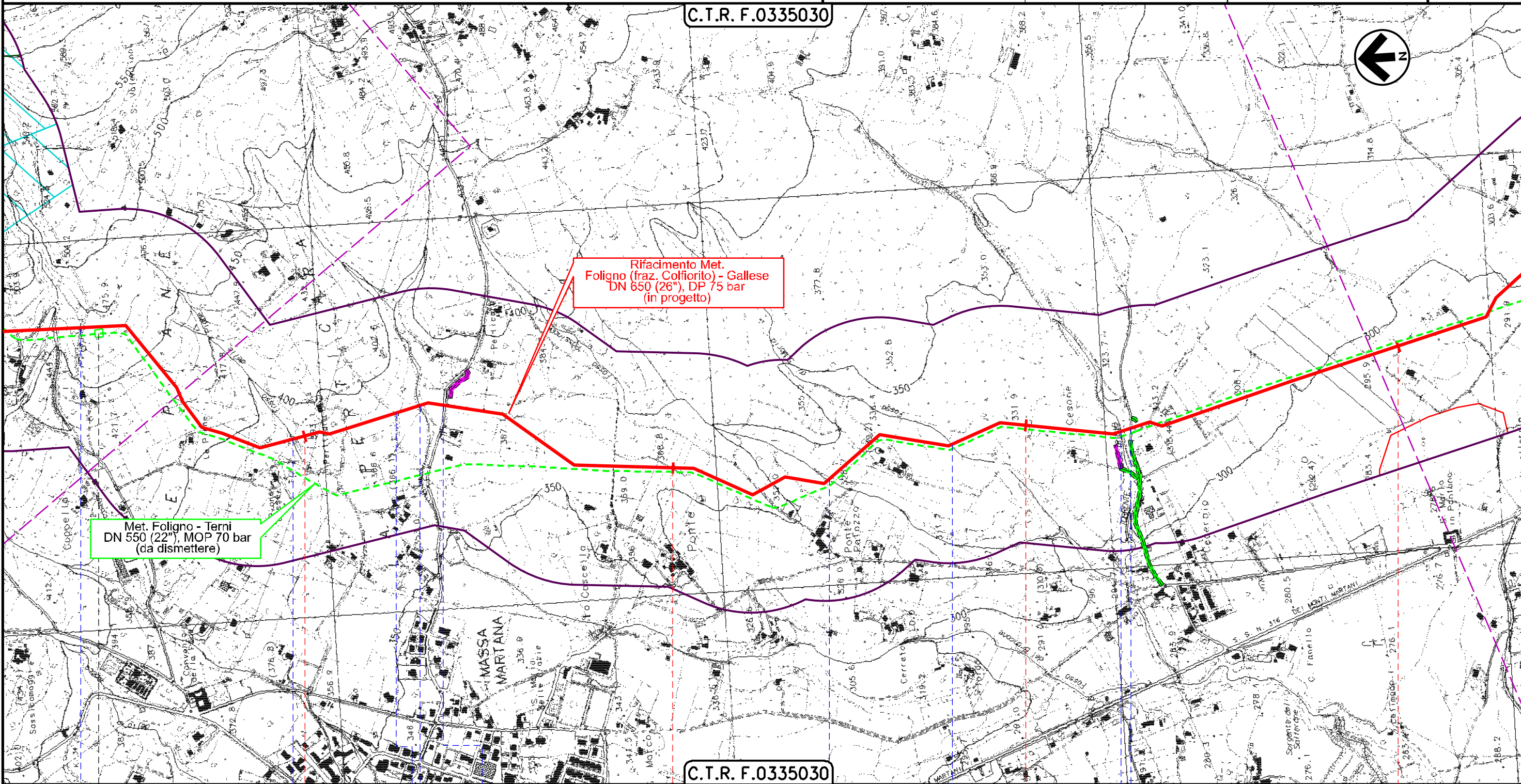
Foglio
15
di 30
Scala
1:10000

TRACCIATO DI PROGETTO CON OTTIMIZZAZIONI -
STRUMENTI DI TUTELA E PIANIFICAZIONE REGIONALE



Rif.TFM: 011-PJM1-0050-11-DT-D-5242

C.T.R. F.0335030



C.T.R. F.0335030

MASSA MARTANA
PERUGIA

PIL 4500320/3



- Str. Vicinale Colle
- Fosso delle Piane
- Vocabolo S.Valentino Colpetrazzo
- Fosso di S.Valentino
- S.P. n.455
- Fosso Passinone
- Fosso di S. Maria
- Torrente Tribio
- Vocabolo Ausso

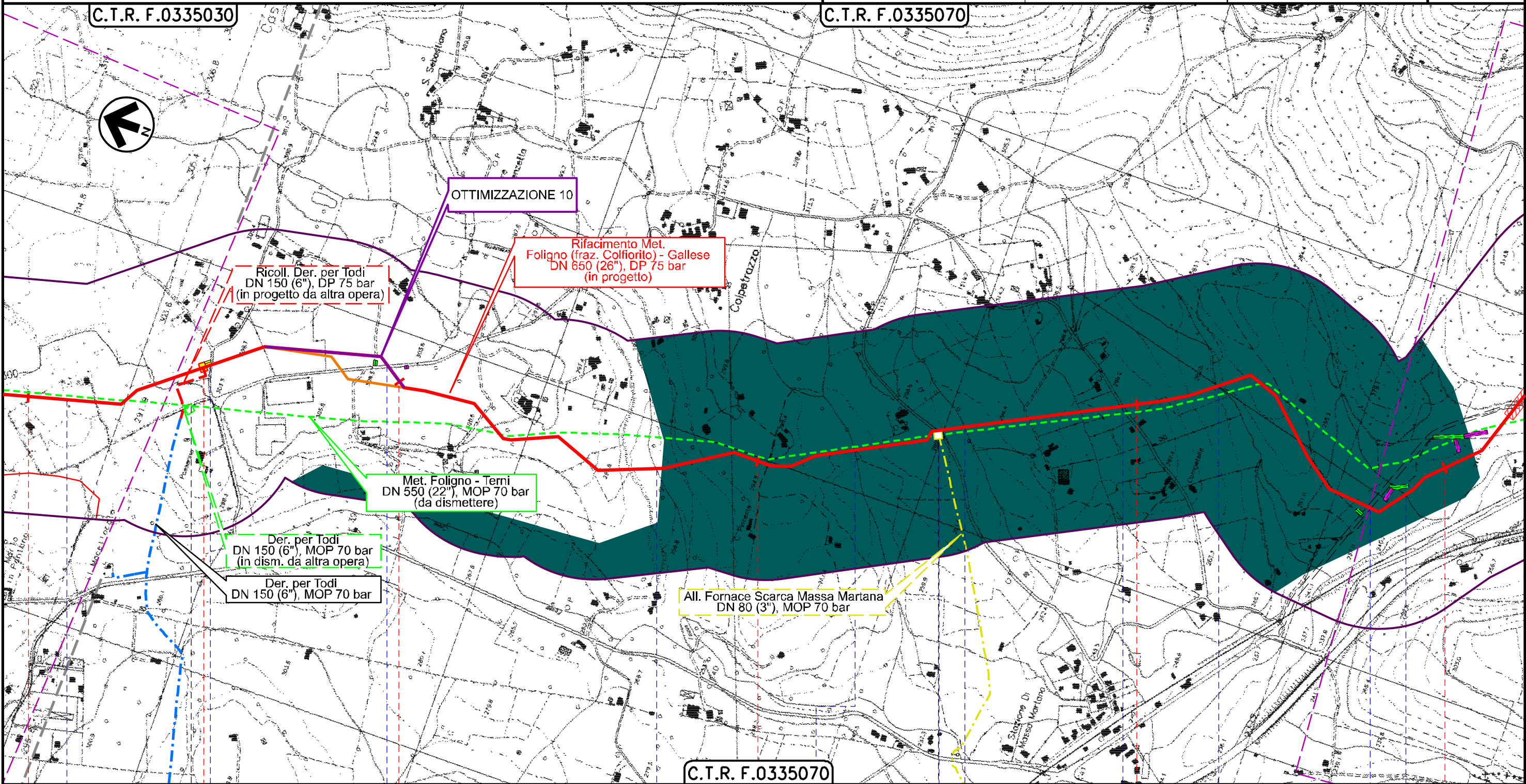


Il presente disegno è di proprietà aziendale - La Società tutelerà i propri diritti a termine di legge.

RIFACIMENTO MET. FOLIGNO (FRAZ. COLFIORITO) - GALLESE
DN 650 (26"), DP 75 bar

TRACCIATO DI PROGETTO CON OTTIMIZZAZIONI -
STRUMENTI DI TUTELA E PIANIFICAZIONE REGIONALE


0	22/03/2024	EMISSIONE PER PERMESSI	L.FALCETTI	F.VITALI	M.BEGINI	Foglio 16 di 30
INDICE	DATA	REVISIONI	ELABORATO	VERIFICATO	APPROVATO	
 			Dis. 11-DT-D-5242		Scala 1:10000	
			Comm. NR/19093			



C.T.R. F.0335070

55 56 57 58 59

MASSA MARTANA
PERUGIA



Il presente disegno è di proprietà aziendale - La Società tutelerà i propri diritti a termine di legge.

RIFACIMENTO MET. FOLIGNO (FRAZ. COLFIORITO) - GALLESE
DN 650 (26"), DP 75 bar

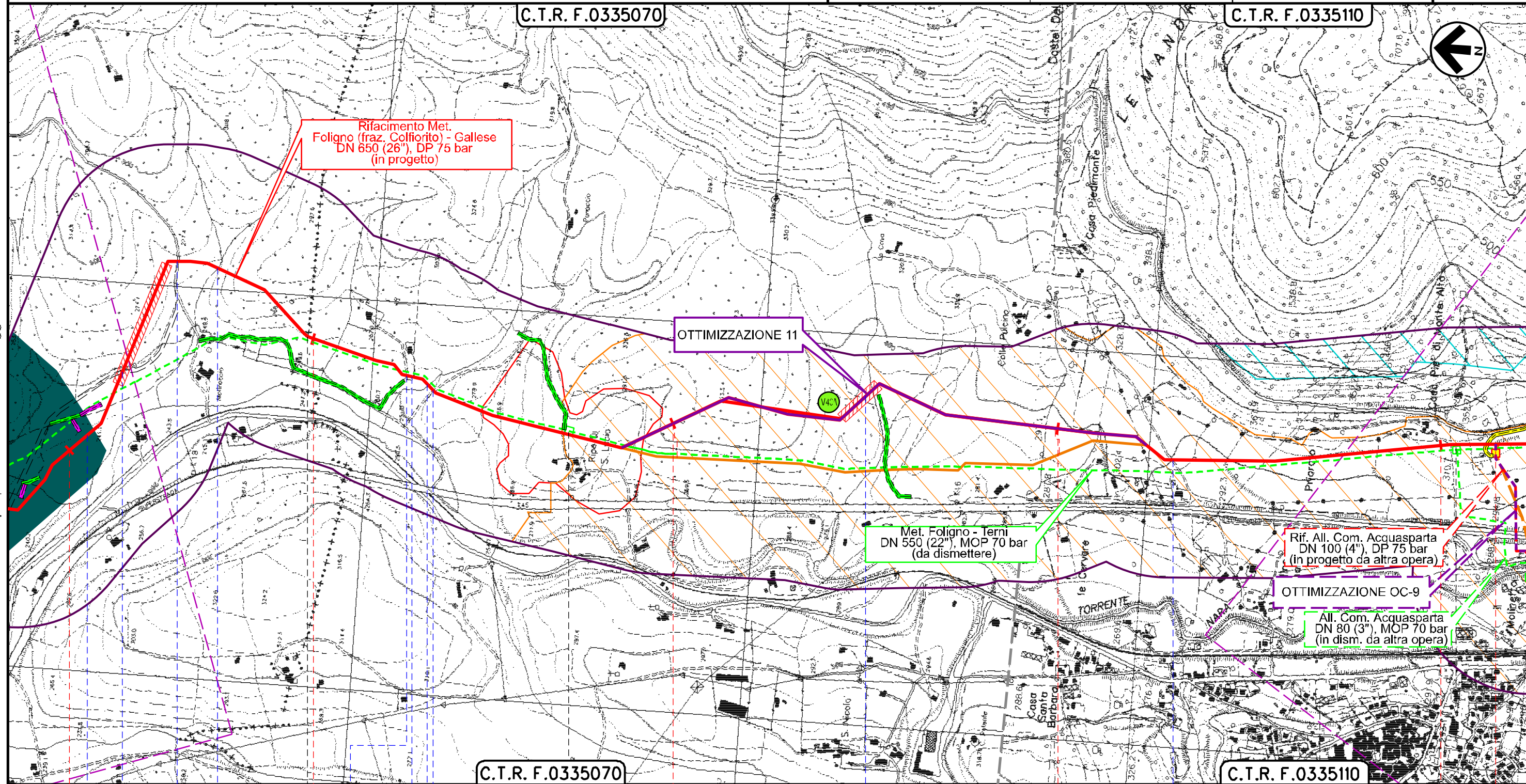
0	22/03/2024	EMISSIONE PER PERMESSI	L.FALCETTI	F.VITALI	M.REGINI	Foglio 17
INDICE	DATA	REVISIONI	ELABORATO	VERIFICATO	APPROVATO	di 30
			Dis.	11-DT-D-5242		Scala 1:10000
			Comm.	NR/19093		

TRACCIATO DI PROGETTO CON OTTIMIZZAZIONI -
STRUMENTI DI TUTELA E PIANIFICAZIONE REGIONALE

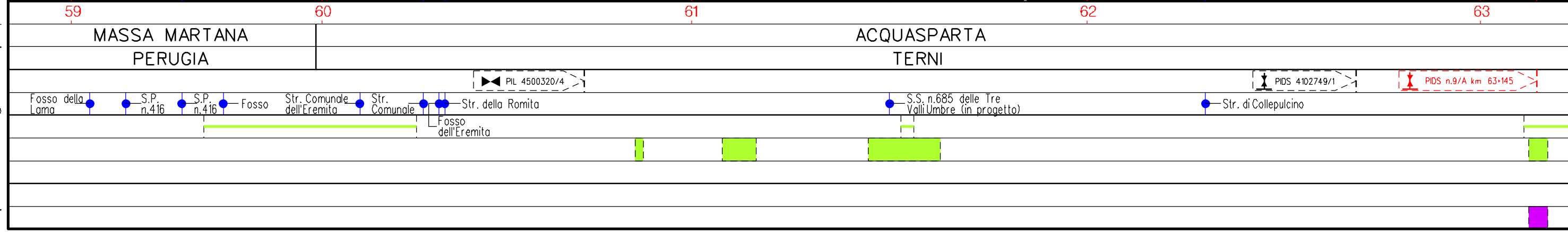


Rif. TFM: 011-PJM1-0050-11-DT-D-5242

C.T.R. F.0335070 C.T.R. F.0335110



Il presente disegno e di proprieta' aziendale - La Societa' tutelera' i propri diritti a termine di legge.



RIFACIMENTO MET. FOLIGNO (FRAZ. COLFIORITO) - GALLESE
DN 650 (26"), DP 75 bar

0	22/03/2024	EMISSIONE PER PERMESSI	L.FALCETTI	F.VITALI	M.REGINI	Foglio 18
INDICE	DATA	REVISIONI	ELABORATO	VERIFICATO	APPROVATO	di 30
			Dis. 11-DT-D-5242		Scala 1:10000	
			Comm. NR/19093			

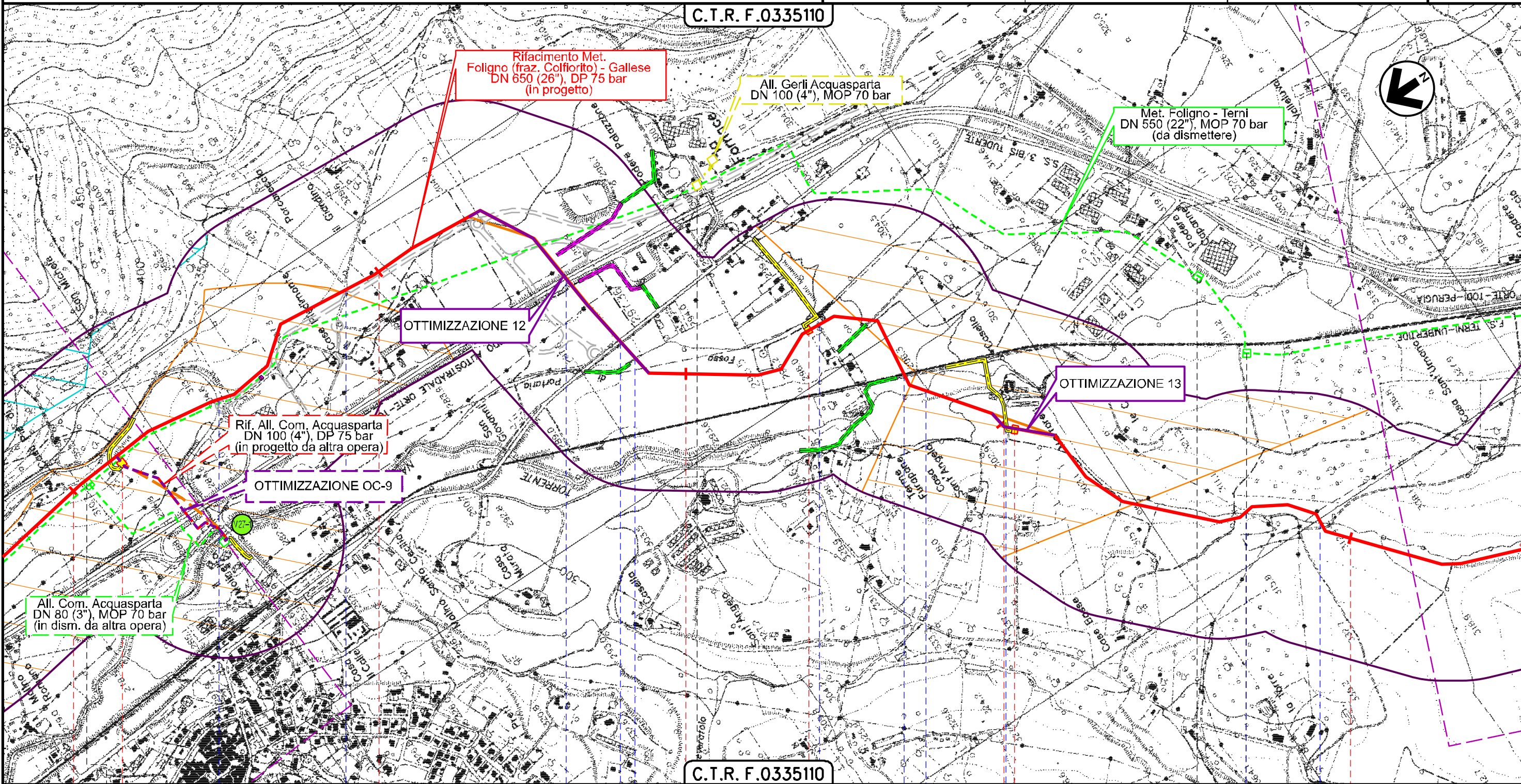
TRACCIATO DI PROGETTO CON OTTIMIZZAZIONI -
STRUMENTI DI TUTELA E PIANIFICAZIONE REGIONALE



Rif.TFM: 011-PJM1-0050-11-DT-D-5242

Comm. NR/19093

C.T.R. F.0335110



C.T.R. F.0335110

63 64 65 66 67

ACQUASPARTA
TERNI

PIDS 4102749/1	PIDS n.9/A km 63+145	PIDA 4101459/1	PIL n.10 km 65+370	PIL n.11 km 66+040	PIL 4500320/5	PIL 4500320/7
----------------	----------------------	----------------	--------------------	--------------------	---------------	---------------

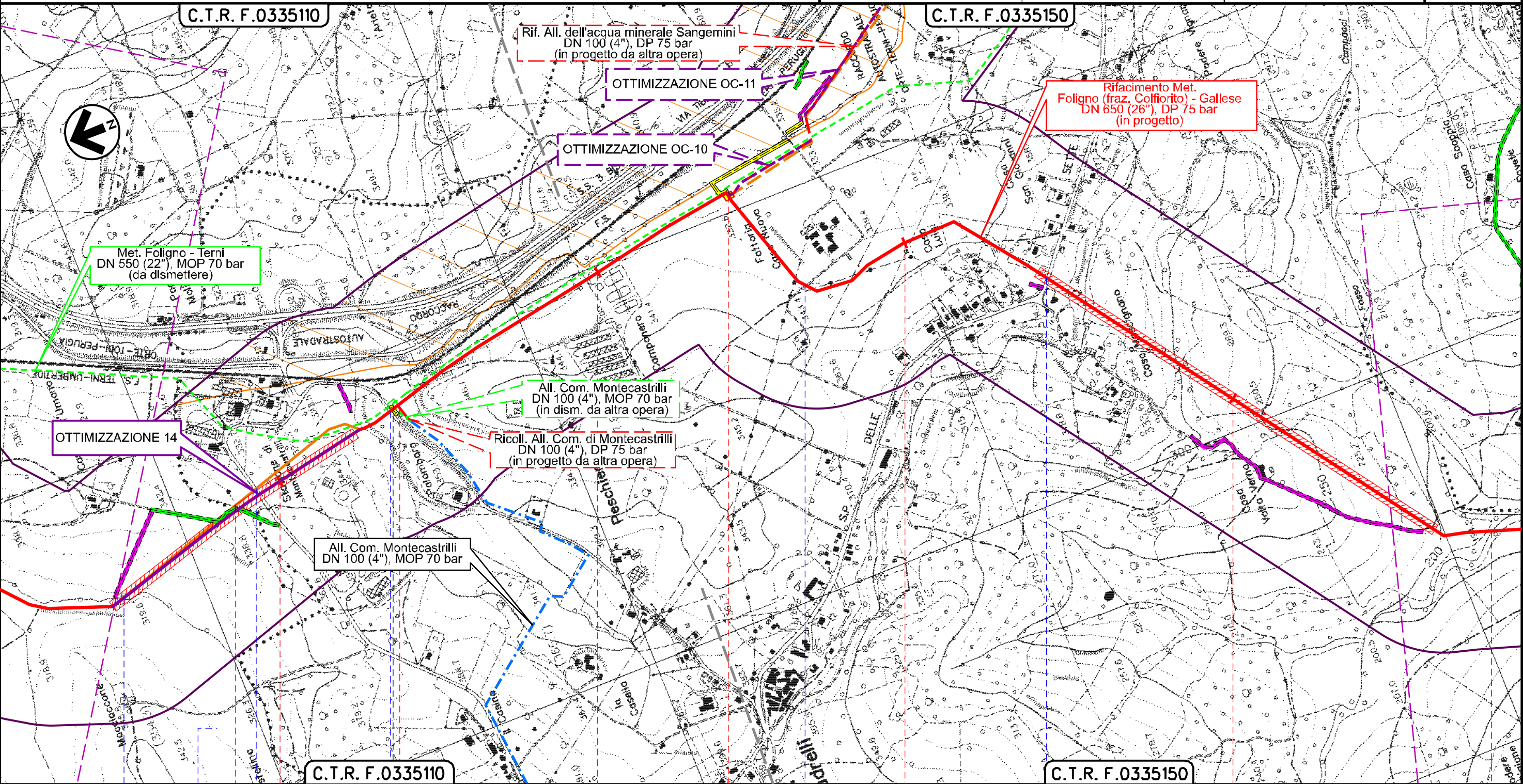
S.R. n.418 Str. Piedimonte S.S. n.3bis (E45) S.P. n.113 Fosso di Portoria Via Tiberina F.S. Terni-Perugia Torrente Naia Vocabolo Sant'Angelo Fosso di Casa Fabbri Fosso di Casa Fabbri

Il presente disegno è di proprietà aziendale - La Società tutelerà i propri diritti a termine di legge.

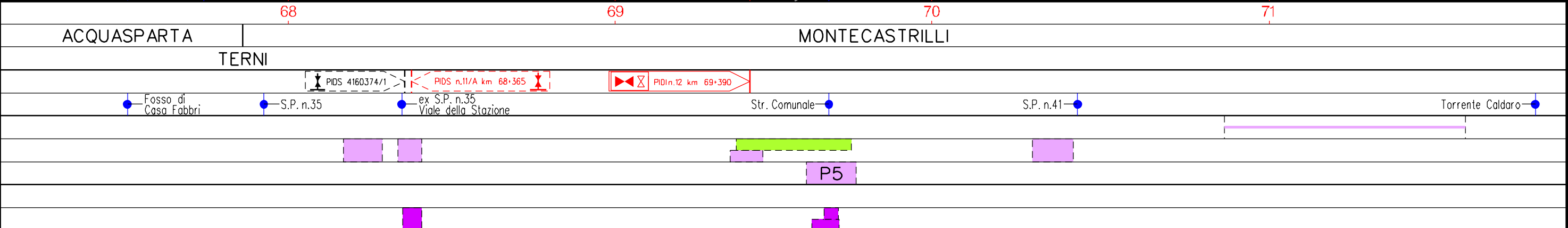
RIFACIMENTO MET. FOLIGNO (FRAZ. COLFIORITO) - GALLESE
DN 650 (26"), DP 75 bar

0	22/03/2024	EMISSIONE PER PERMESSI	L.FALCETTI	F.VITALI	M.BIGINI	Foglio 19 di 30
INDICE	DATA	REVISIONI	ELABORATO	VERIFICATO	APPROVATO	Scala 1:10000
		Dis. 11-DT-D-5242		Comm. NR/19093		

TRACCIATO DI PROGETTO CON OTTIMIZZAZIONI -
STRUMENTI DI TUTELA E PIANIFICAZIONE REGIONALE



Il presente disegno è di proprietà aziendale - La Società tutelerà i propri diritti a termine di legge.



RIFACIMENTO MET. FOLIGNO (FRAZ. COLFIORITO) - GALLESE
DN 650 (26"), DP 75 bar

TRACCIATO DI PROGETTO CON OTTIMIZZAZIONI -
STRUMENTI DI TUTELA E PIANIFICAZIONE REGIONALE

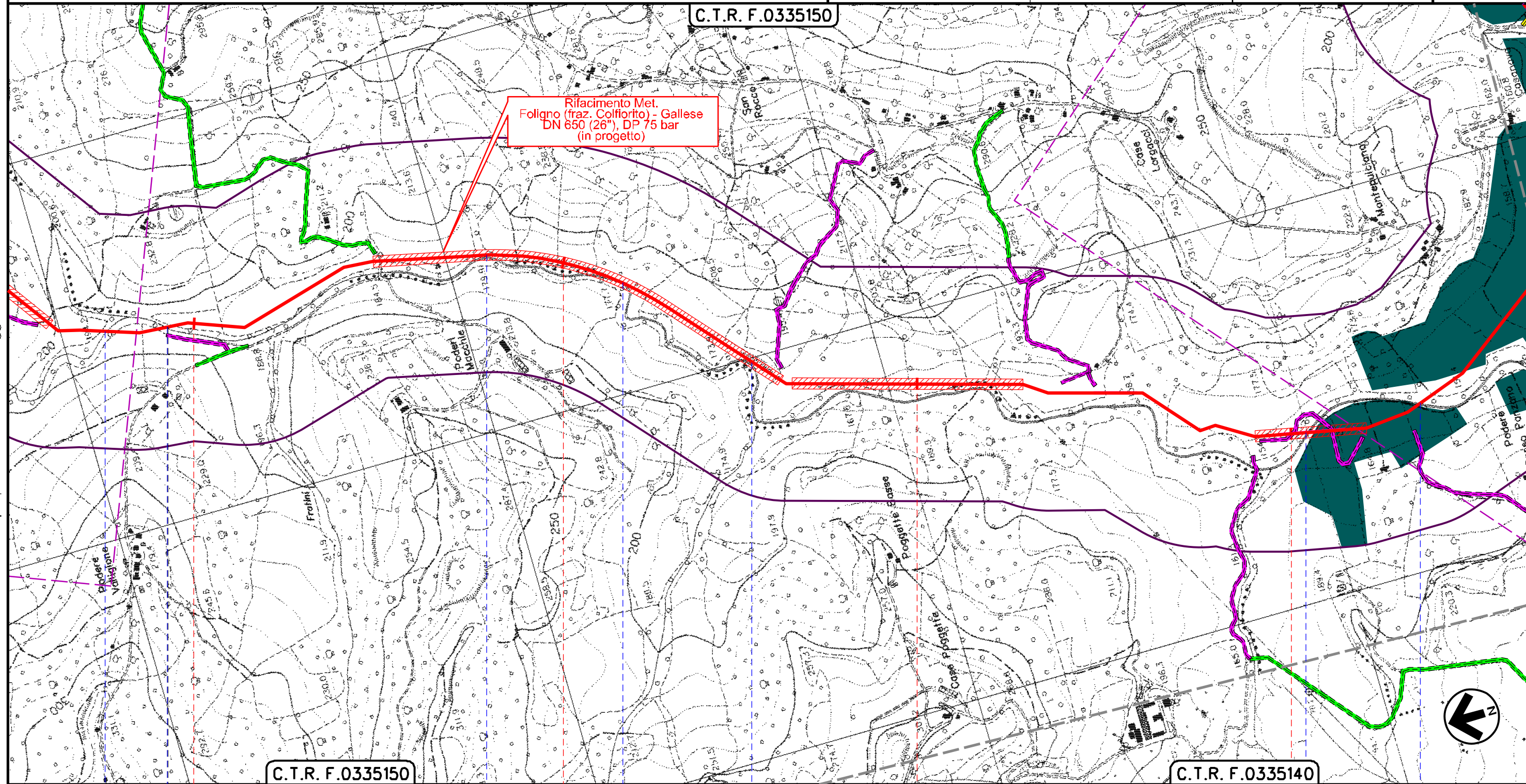
0	22/03/2024	EMISSIONE PER PERMESSI	L.FALCETTI	F.VITALI	M.REGINI
INDICE	DATA	REVISIONI	ELABORATO	VERIFICATO	APPROVATO
			Dis.	11-DT-D-5242	
			Comm.	NR/19093	

Foglio
20
di 30
Scala
1:10000



C.T.R. F.0335150

Rifacimento Met.
Foligno (fraz. Colfiorito) - Gallese
DN 650 (26"), DP 75 bar
(in progetto)



Il presente disegno e' di proprieta' aziendale - La Societa' tutelera' i propri diritti a termine di legge.

MONTECASTRILLI	SAN GEMINI				TERNI	
Torrente Caldaro	Torrente Caldaro	Torrente Caldaro	Torrente Caldaro	Torrente Caldaro	Torrente Caldaro	Torrente Caldaro

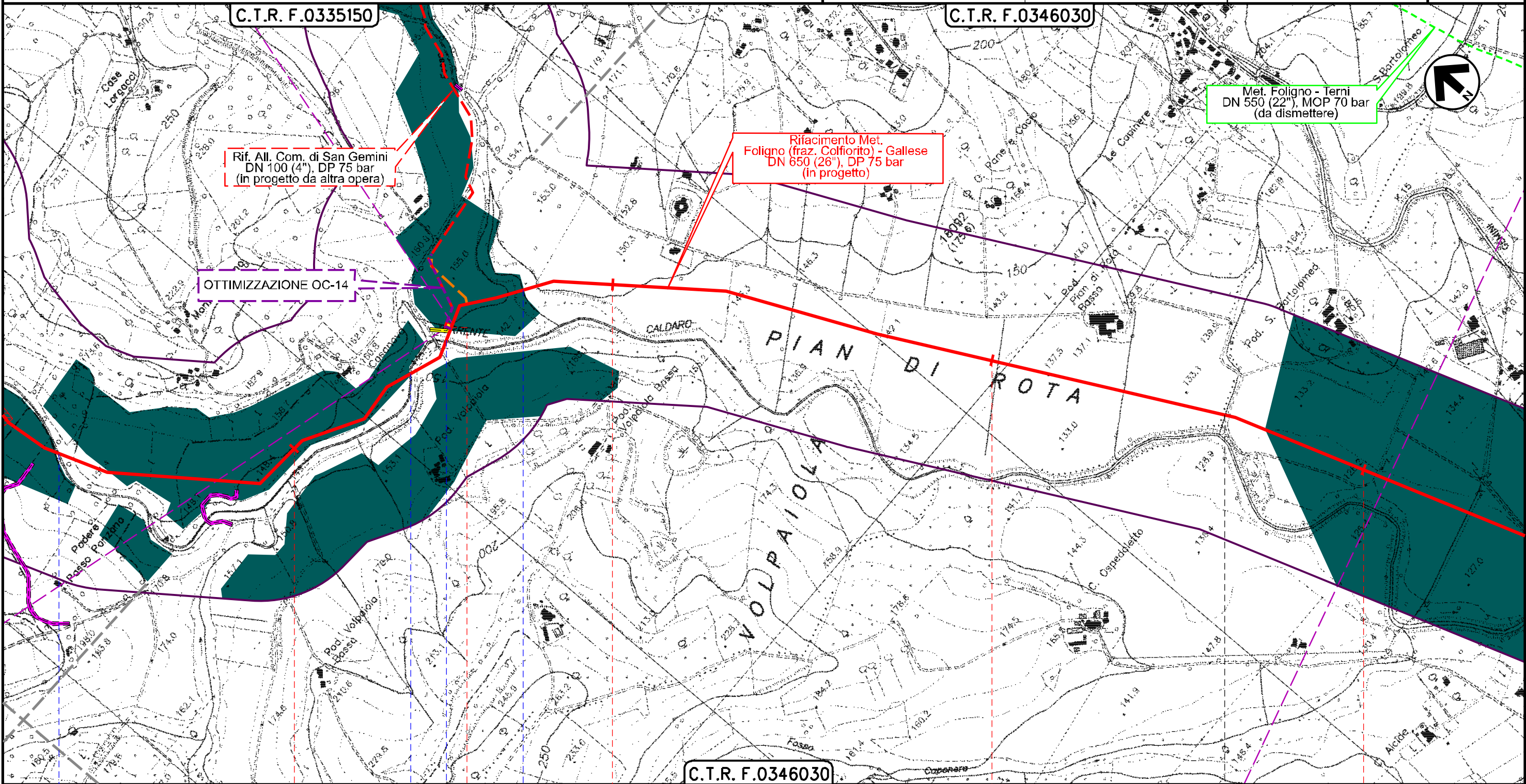
RIFACIMENTO MET. FOLIGNO (FRAZ. COLFIORITO) – GALLESE
DN 650 (26"), DP 75 bar

0	22/03/2024	EMISSIONE PER PERMESSI	L. FALCETTI	F. VITALI	M. REGINI	Foglio 21
INDICE	DATA	REVISIONI	ELABORATO	VERIFICATO	APPROVATO	di 30
			Dis. 11-DT-D-5242		Scala 1:10000	
			Comm. NR/19093			


TRACCIATO DI PROGETTO CON OTTIMIZZAZIONI -
STRUMENTI DI TUTELA E PIANIFICAZIONE REGIONALE



Rif. TFM: 011-PJM1-0050-11-DT-D-5242



Il presente disegno e' di proprieta' aziendale - La Societa' tutelera' i propri diritti a termine di legge.



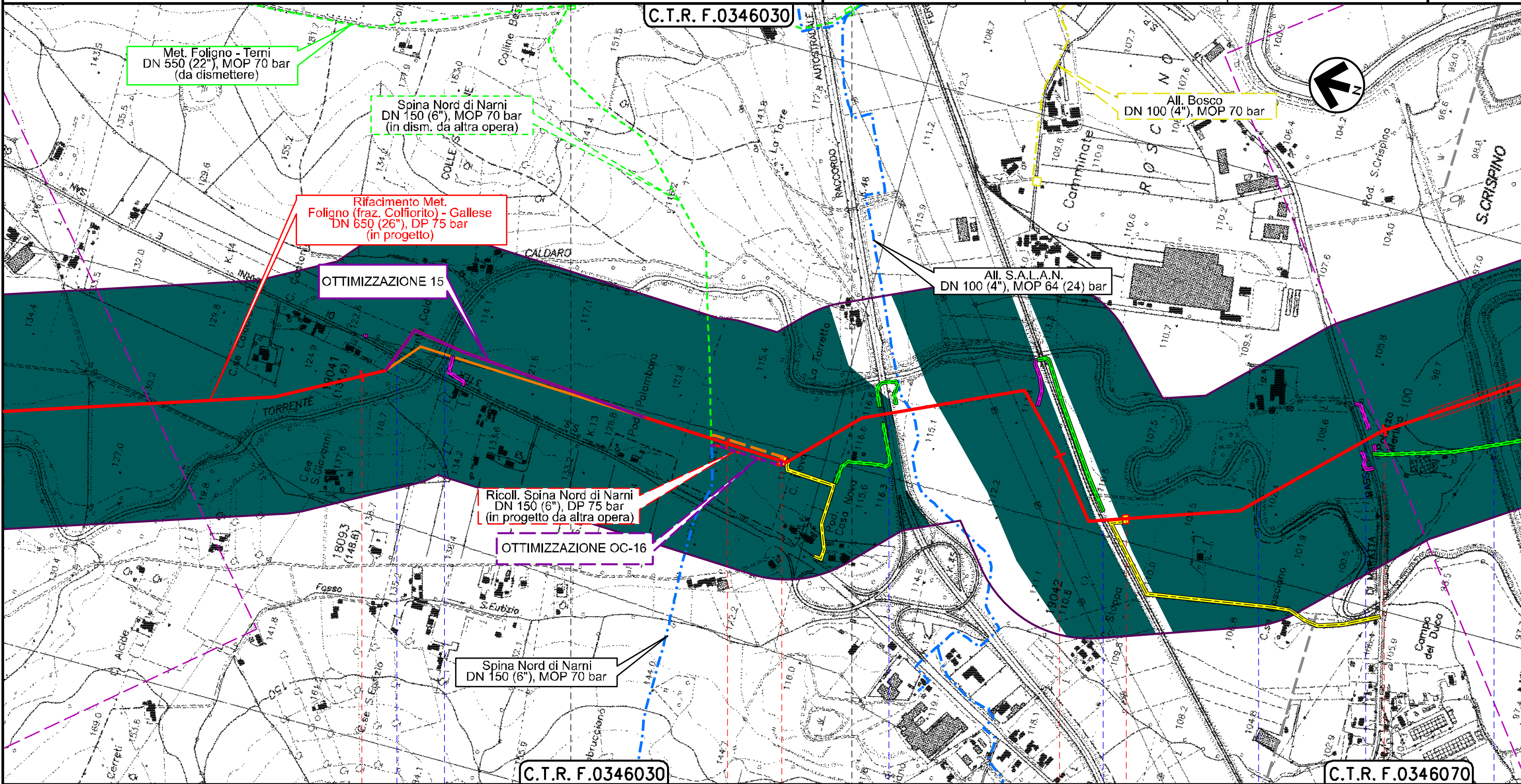
RIFACIMENTO MET. FOLIGNO (FRAZ. COLFIORITO) – GALLESE
DN 650 (26"), DP 75 bar

0	22/03/2024	EMISSIONE PER PERMESSI	L.FALCETTI	F.VITALI	M.REGINI	Foglio 22
INDICE	DATA	REVISIONI	ELABORATO	VERIFICATO	APPROVATO	di 30
			Dis. 11-DT-D-5242		Scala 1:10000	
			Comm. NR/19093			

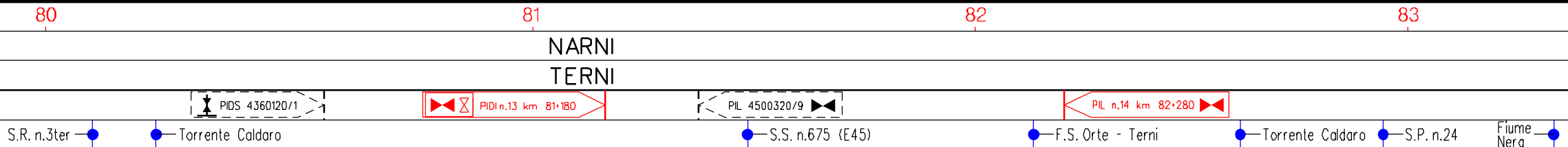
TRACCIATO DI PROGETTO CON OTTIMIZZAZIONI -
STRUMENTI DI TUTELA E PIANIFICAZIONE REGIONALE



Rif.TFM: 011-PJM1-0050-11-DT-D-5242



Il presente disegno è di proprietà aziendale - La Società tutelerà i propri diritti a termine di legge.



RIFACIMENTO MET. FOLIGNO (FRAZ. COLFIORITO) - GALLESE
DN 650 (26"), DP 75 bar

TRACCIATO DI PROGETTO CON OTTIMIZZAZIONI -
STRUMENTI DI TUTELA E PIANIFICAZIONE REGIONALE

0	22/03/2024	EMISSIONE PER PERMESSI	L.FALCETTI	F.VITALI	M.REGINI	Foglio 23 di 30
INDICE	DATA	REVISIONI	ELABORATO	VERIFICATO	APPROVATO	Scala 1:10000
			Dis. 11-DT-D-5242		Comm. NR/19093	



Rif.TFM: 011-PJM1-0050-11-DT-D-5242

F.0346080

C.T.R. F.0346030

C.T.R. F.0346070

Met. Foligno - Terni
DN 550 (22"), MOP 70 bar
(da dismettere)

Ricoll. All. Centrale Cog. Edison term.
DN 400 (16"), DP 75 bar
(in progetto da altra opera)

Spina Nord di Narni
DN 100 (4"), MOP 70 bar

OTTIMIZZAZIONE OC-17

OTTIMIZZAZIONE 16

Met. Terni - Narni - Nera Montoro
DN 200 (8"), MOP 24 bar

Rifacimento Met.
Foligno (fraz. Colfiorito) - Gallesse
DN 650 (26"), DP 75 bar
(in progetto)

C.R. 794
NODO DI NARNI

Raddoppio Narni - Terni 1° Tronco
DN 400 (16"), MOP (64) 24 bar

Coll. PIDI met. FOLIGNO-GALLESE
alla C.R. 794/A di Narni
DN 500 (20"), DP 75 bar
(in progetto da altra opera)

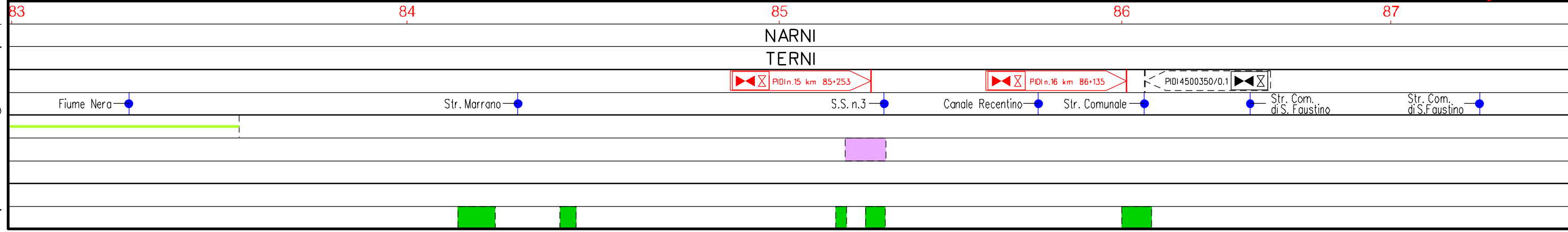
Met. Foligno-Terni-Civita-Roma O.
Tr. Terni-Civita Castellana
DN 550 (22"), MOP 70 bar
(da dismettere)

Pot. Narni Nera Montoro
DN 300 (12"), MOP 24 bar

Pot. Terni - Narni - Nera Montoro
DN 200 (8"), MOP 23 bar

C.T.R. F.0346070

Il presente disegno è di proprietà aziendale - La Società tutelerà i propri diritti a termine di legge.



RIFACIMENTO MET. FOLIGNO (FRAZ. COLFIORITO) - GALLESE
DN 650 (26"), DP 75 bar

0	22/03/2024	EMISSIONE PER PERMESSI	L.FALCETTI	F.VITALI	M.BIGINI	Foglio 24
INDICE	DATA	REVISIONI	ELABORATO	VERIFICATO	APPROVATO	di 30
			Dis.	11-DT-D-5242		Scala 1:10000
			Comm.	NR/19093		

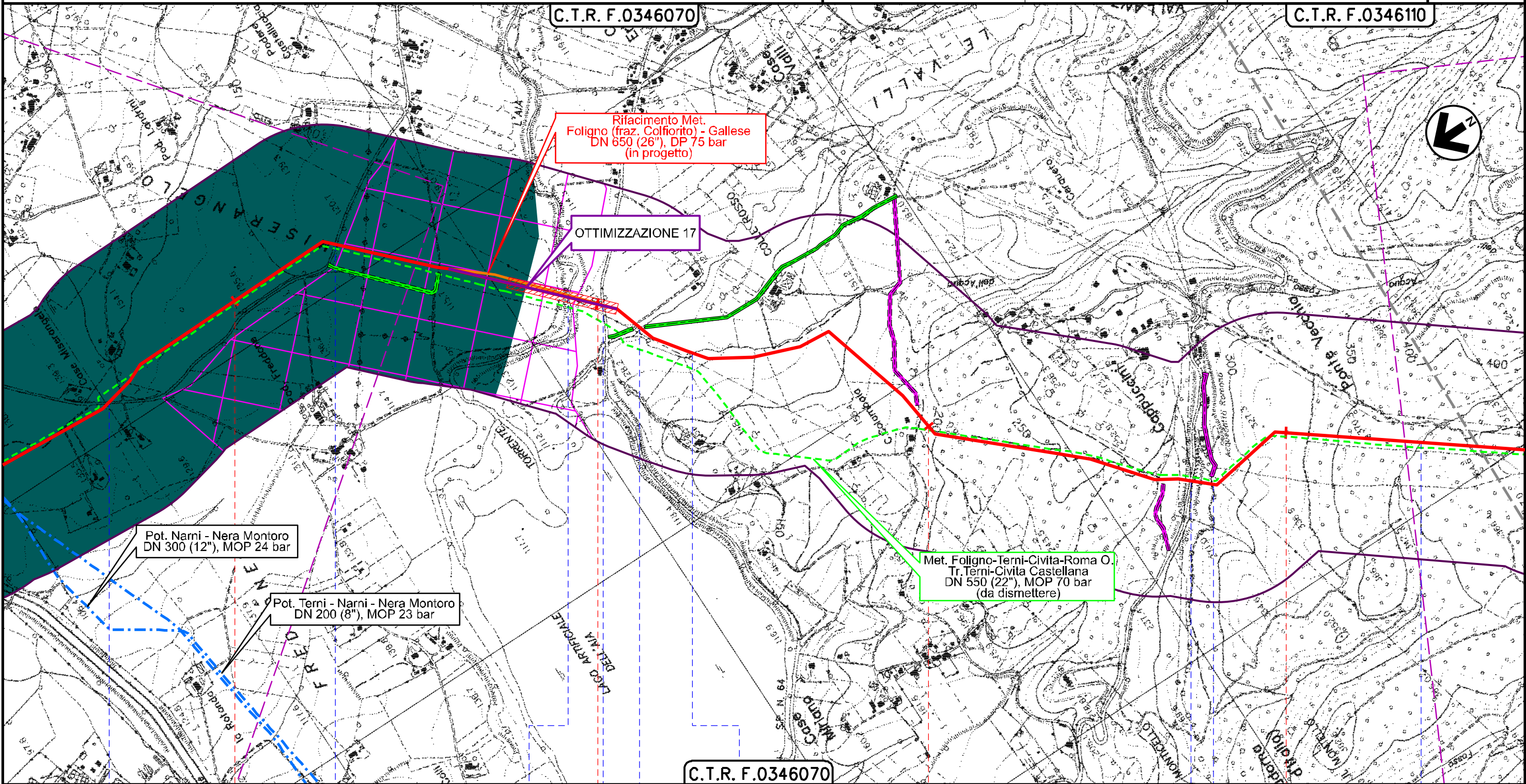
TRACCIATO DI PROGETTO CON OTTIMIZZAZIONI -
STRUMENTI DI TUTELA E PIANIFICAZIONE REGIONALE



Rif.TFM: 011-PJM1-0050-11-DT-D-5242

C.T.R. F.0346070

C.T.R. F.0346110



C.T.R. F.0346070

NARNI
TERNI

Str. Com. di S.Faustino

Str. Com. di S.Faustino

Torrente Aia

S.P. n.64

Fosso delle Valli

Fosso dell'Acqua

S.P. n.20

Acquedotto Romano

Fosso dei Collari

Il presente disegno e' di proprieta' aziendale - La Societa' tutelera' i propri diritti a termine di legge.

RIFACIMENTO MET. FOLIGNO (FRAZ. COLFIORITO) - GALLESE
DN 650 (26"), DP 75 bar

0	22/03/2024	EMISSIONE PER PERMESSI	L.FALCETTI	F.VITALI	M.BIGINI	Foglio 25 di 30
INDICE	DATA	REVISIONI	ELABORATO	VERIFICATO	APPROVATO	Scala 1:10000
			Dis. 11-DT-D-5242			
			Comm. NR/19093			

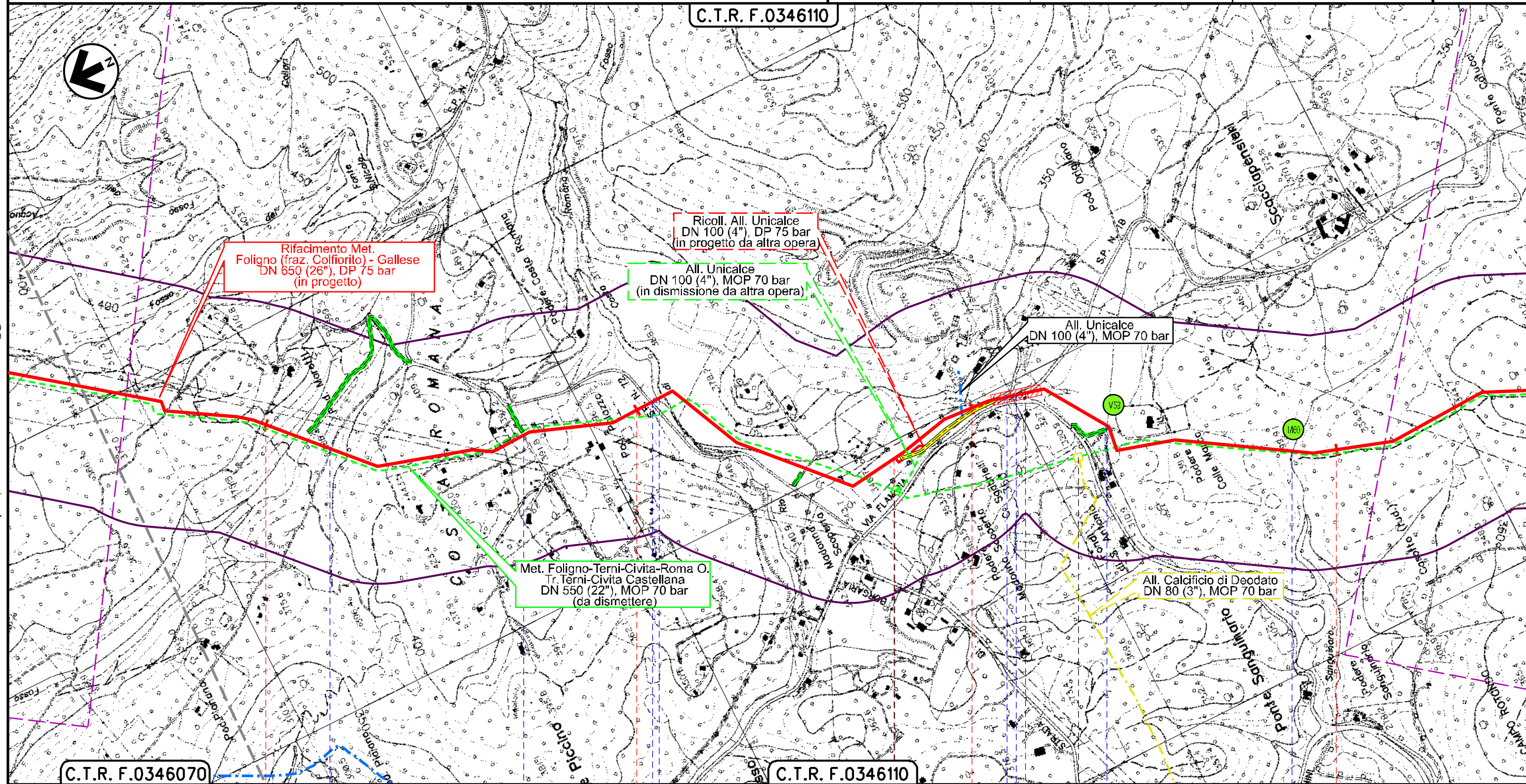
TRACCIATO DI PROGETTO CON OTTIMIZZAZIONI -
STRUMENTI DI TUTELA E PIANIFICAZIONE REGIONALE



Rif.TFM: 011-PJM1-0050-11-DT-D-5242

Comm. NR/19093

C.T.R. F.0346110



C.T.R. F.0346070

C.T.R. F.0346110

91 92 93 94

NARNI
TERNI



Il presente disegno è di proprietà aziendale - La Società tutelerà i propri diritti a termine di legge.

RIFACIMENTO MET. FOLIGNO (FRAZ. COLFIORITO) - GALLESE
DN 650 (26"), DP 75 bar

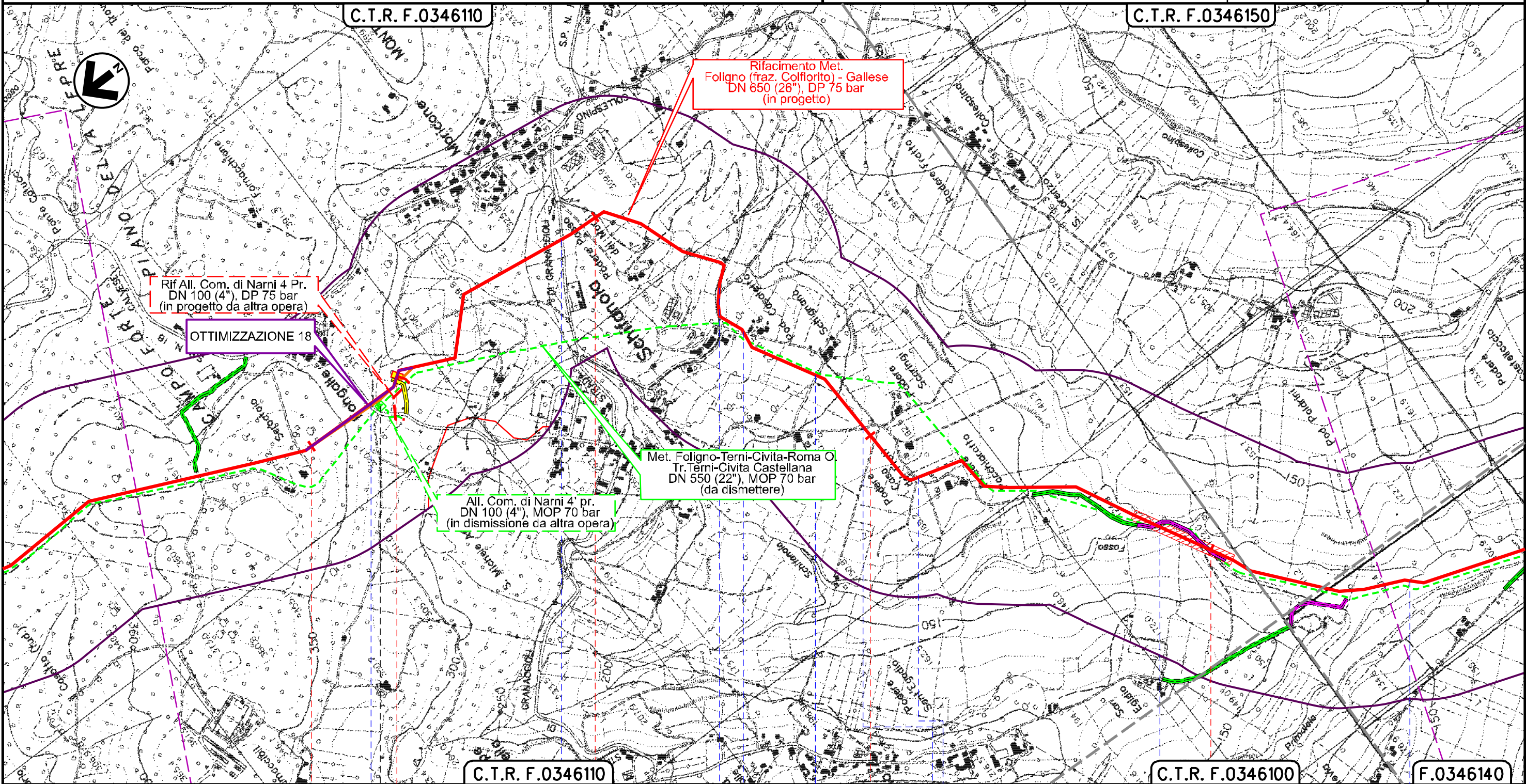
0	22/03/2024	EMISSIONE PER PERMESSI	L.FALCETTI	F.VITALI	M.BEGINI	Foglio 26 di 30 Scala 1:10000
INDICE	DATA	REVISIONI	ELABORATO	VERIFICATO	APPROVATO	
			Dis. 11-DT-D-5242			
			Comm. NR/19093			

TRACCIATO DI PROGETTO CON OTTIMIZZAZIONI -
STRUMENTI DI TUTELA E PIANIFICAZIONE REGIONALE



Rif.TFM: 011-PJM1-0050-11-DT-D-5242

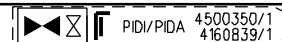
Dis. 11-DT-D-5242
Comm. NR/19093



Il presente disegno e' di proprieta' aziendale - La Societa' tutelera' i propri diritti a termine di legge.

95 96 97 98

NARNI
TERNI



Str. Fongalle

Str. Moricone

Str. Vic. dei Pini
(per correnza)

Str. Vic.
di Schignano

Str. Vic.
di Schignano

Str. Vicinale

Fosso di Schifanoia

Fosso Primalia

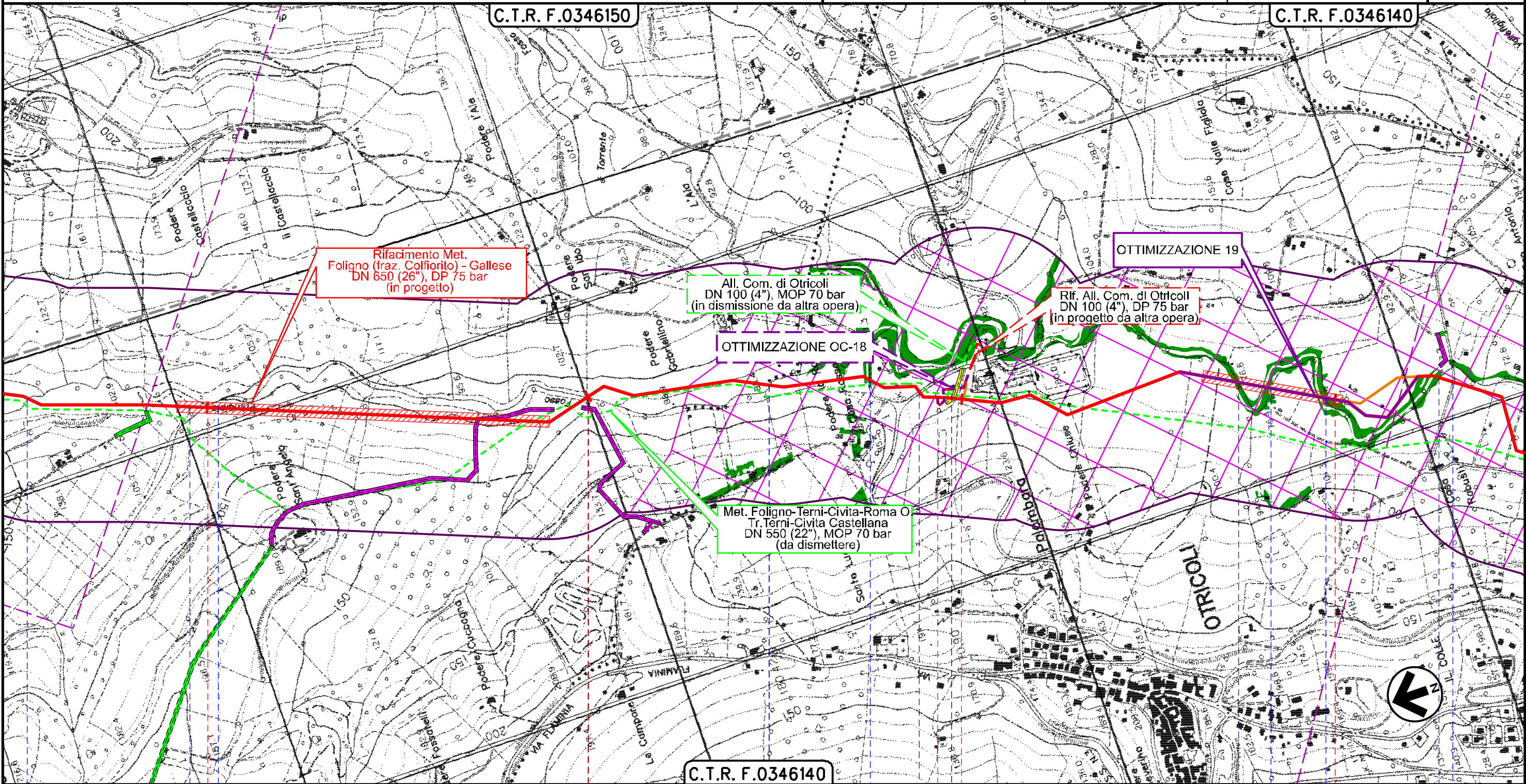
RIFACIMENTO MET. FOLIGNO (FRAZ. COLFIORITO) - GALLESE
DN 650 (26"), DP 75 bar

0	22/03/2024	EMISSIONE PER PERMESSI	L.FALCETTI	F.VITALI	M.BEGINI	Foglio 27
INDICE	DATA	REVISIONI	ELABORATO	VERIFICATO	APPROVATO	di 30
			Dis.	11-DT-D-5242		Scala 1:10000
			Comm.	NR/19093		

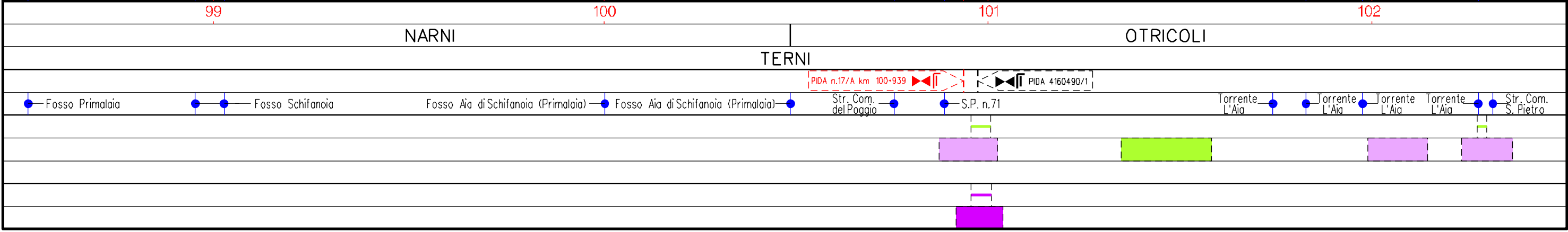
TRACCIATO DI PROGETTO CON OTTIMIZZAZIONI -
STRUMENTI DI TUTELA E PIANIFICAZIONE REGIONALE





Rif. TFM: 011-PJM1-0050-11-DT-D-5242



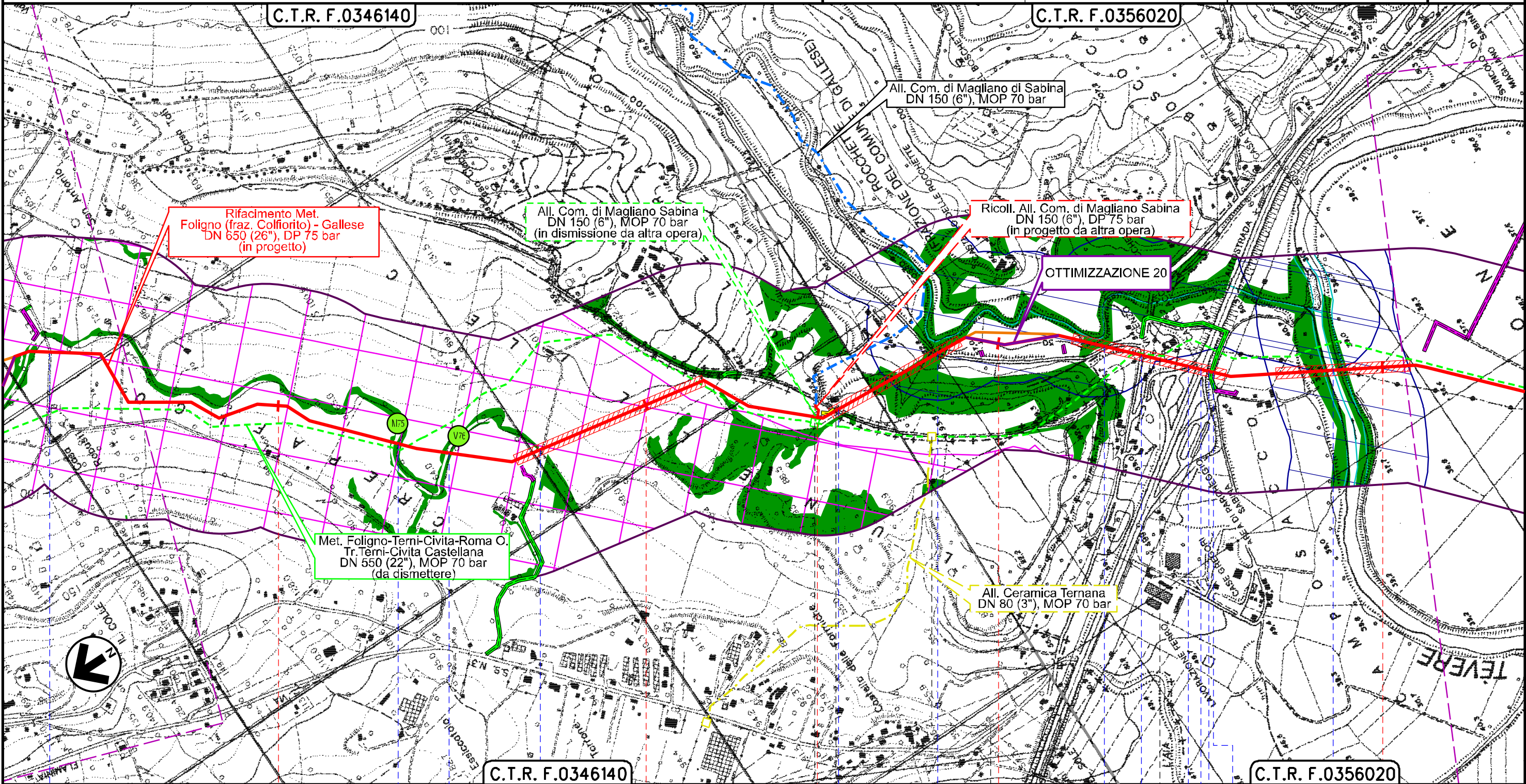
Il presente disegno e' di proprieta' aziendale - La Societa' tutelera' i propri diritti a termine di legge.







RIFACIMENTO MET. FOLIGNO (FRAZ. COLFIORITO) - GALLESE
DN 650 (26"), DP 75 bar

0	22/03/2024	EMISSIONE PER PERMESSI	L.FALCETTI	F.VITALI	M.BEGINI	Foglio 28 di 30
INDICE	DATA	REVISIONI	ELABORATO	VERIFICATO	APPROVATO	Scala 1:10000
 			Dis. 11-DT-D-5242		Comm. NR/19093	
			Rif.TFM: 011-PJM1-0050-11-DT-D-5242			

TRACCIATO DI PROGETTO CON OTTIMIZZAZIONI -
STRUMENTI DI TUTELA E PIANIFICAZIONE REGIONALE



Il presente disegno è di proprietà aziendale - La Società tutelerà i propri diritti a termine di legge.

103	104	105	106
OTRICOLI TERNI		GALLESE VITERBO	MAGLIANO SABINA RIETI
			
			

RIFACIMENTO MET. FOLIGNO (FRAZ. COLFIORITO) - GALLESE
DN 650 (26"), DP 75 bar

0	22/03/2024	EMISSIONE PER PERMESSI	L.FALCETTI	F.VITALI	M.REGINI	Foglio 29 di 30
INDICE	DATA	REVISIONI	ELABORATO	VERIFICATO	APPROVATO	Scala 1:10000
			Dis. 11-DT-D-5242			
			Comm. NR/19093			

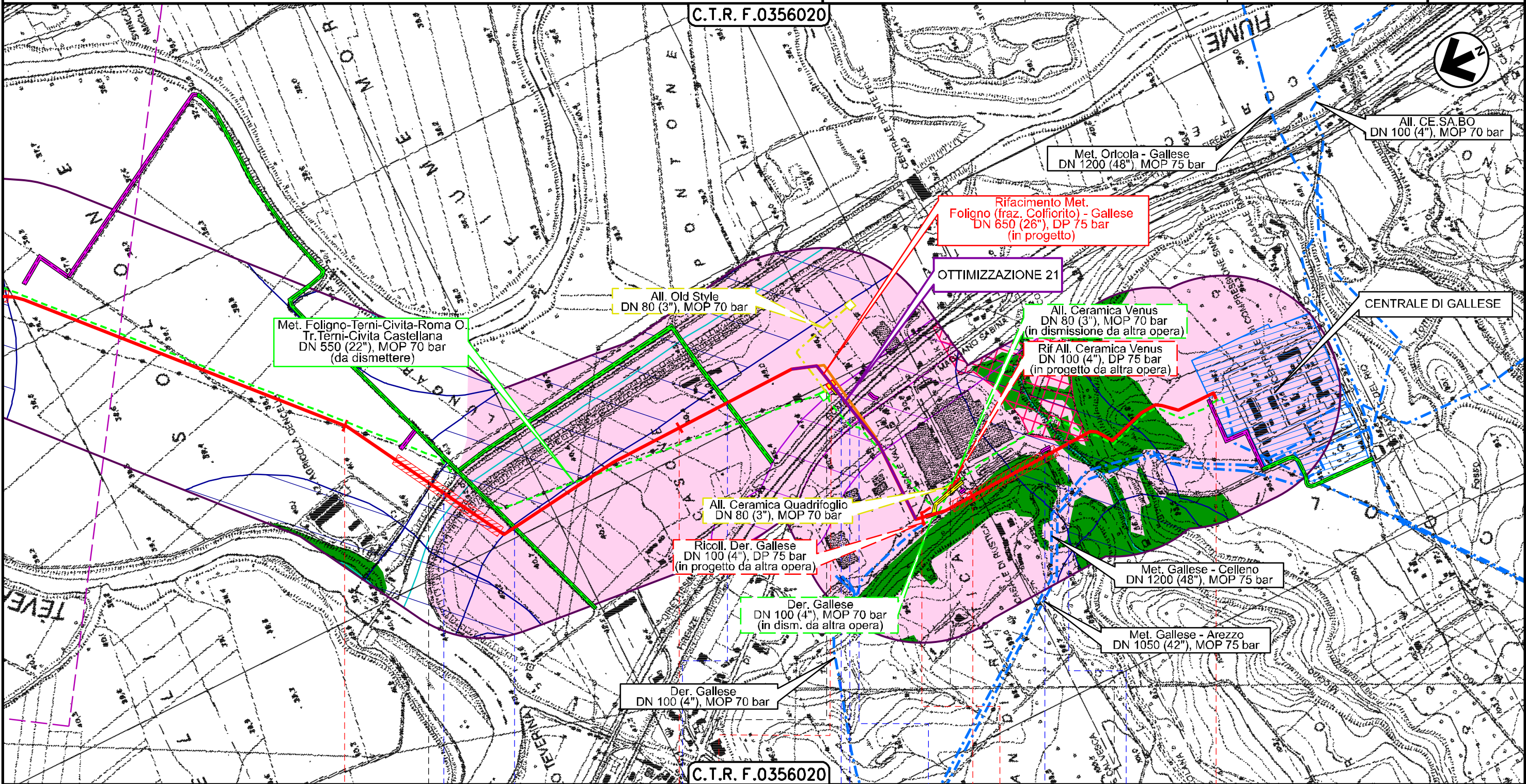
TRACCIATO DI PROGETTO CON OTTIMIZZAZIONI -
STRUMENTI DI TUTELA E PIANIFICAZIONE REGIONALE



Rif.TFM: 011-PJM1-0050-11-DT-D-5242

Comm. NR/19093

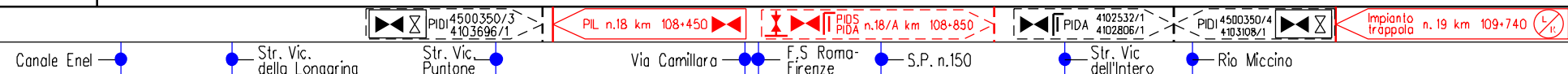
C.T.R. F.0356020



107 108 109 109+904

MAGLIANO SABINA
RIETI

GALLESE
VITERBO



Il presente disegno e' di proprieta' aziendale - La Societa' tutelera' i propri diritti a termine di legge.

TRACCIATO DI PROGETTO CON OTTIMIZZAZIONI -
STRUMENTI DI TUTELA E PIANIFICAZIONE REGIONALE

LEGENDA

SIMBOLOGIA CARTOGRAFICA

- | | | | |
|--|---|--|---|
| | Metanodotto in progetto | | Altri metanodotti in progetto |
| | Metanodotti in esercizio | | Metanodotti e impianti in progetto da altra opera |
| | Metanodotti da porre fuori esercizio e recuperare | | Gallerie, Tunnel, Mini-Microtunnel, Raise Boring e T.O.C. |
| | Aree impianti stacco-terminale in progetto da altra opera | | Impianti di linea in progetto |
| | Aree impianti stacco-terminale esistenti | | Impianti di linea su rete in esercizio |
| | Strade di accesso provvisorio | | Impianti di linea da porre fuori esercizio e recuperare |
| | Strada di accesso all'impianto | | Metanodotti e impianti di linea per i quali e' prevista la cessazione del rapporto di fornitura del gas con richiesta di cancellazione dell'allacciamento (da dismettere) |
| | Adeguamento strade esistenti | | Piazzola di stoccaggio tubazioni |
| | Limite sovrapposizione fogli | | Strade di recente realizzazione |
| | Fascia di studio (300 m dall'asse della condotta) | | Viabilita' in progetto riportate nei PRG Comunali |

SIMBOLOGIA MECCANICA

- | | |
|--|--|
| | Punto di intercettazione di linea (P.I.L.) |
| | Punto di intercettazione di derivazione importante (P.I.D.I.) |
| | Punto di intercettazione di derivazione semplice con stacco da P.I.L. (P.I.D.S.) |
| | Punto di intercettazione e derivazione semplice con stacco da Linea (P.I.D.S.) |
| | Punto di intercettazione con discaggio di allacciamento (P.I.D.A.) |
| | Punto predisposto per il discaggio di allacciamento (P.P.D.A.) |
| | Punto di sezionamento elettrico terminale (P.S.E.T.) |
| | Stazione predisposta per lancio e ricevimento PIG |
| | Impianto di riduzione/regolazione della pressione |

SIMBOLOGIA TEMATICA

- | | |
|-----------------------|---|
| | Tracciato in progetto depositato (SIA) – tratto da abbandonare Linea Principale |
| | Tracciato in progetto depositato (SIA) – tratto da abbandonare Allacciamento |
| | Ottimizzazioni metanodotto in progetto (post SIA) Linea Principale |
| | Ottimizzazioni metanodotto in progetto (post SIA) Allacciamento |
| | Manufatti aggiuntivi rispetto ai manufatti SIA |
| REGIONE UMBRIA – PPR | |
| | Aree di particolare interesse agricolo (art. 20, L.R. n.27/2000) |
| | Aree naturali protette: Parchi Regionali istituiti con L.R. n.9 del 03.03.1995 |
| | Aree di studio di cui al D.P.G.R. 1002/98 n.61 (art. 17 L.R. n.27/2000) |
| | Aree di particolare interesse naturalistico-ambientale (art. 14, L.R. n.27/2000) |
| | Zone di elevata diversita' floristico-vegetazionale (art. 12 L.R. n.27/2000) |
| | Aree storico-culturali (art. 29 L.R. n.27/2000) |
| | Aree protezione acque minerali (art. 23 L.R. n.22/2008) |
| REGIONE MARCHE – PPAR | |
| | Boschi e pascoli (art. 34-35) |
| | Ambienti umidi (art. 36) |
| | Luoghi di memoria storica (art. 42) |
| | Vincolo regionale Galasso |
| REGIONE LAZIO – PPTR | |
| | Aree di interesse archeologico (art. 13, comma 3, lett. a L.R. n.24/1998) |
| | Beni lineari, testimonianza dei caratteri identitari archeologici e storici e relativa fascia di rispetto di 100 m (art. 13, co 3 lett. a L.R. n.24/1998) |
| | Canali delle bonifiche agrarie e relative sponde o piedi degli argini fascia di rispetto di 150 m (art. 7 L.R. n.24/1998) |
| | Aree boscate (art. 10 L.R. n.24/1998) |
| | Costa dei laghi (art. 6 L.R. n.24/1998) |
| | Aree protette di interesse regionale (art. 8 L.R. n.29/1997) |

Il presente disegno e' di proprieta' aziendale - La Societa' tutelera' i propri diritti a termine di legge.

Progressiva chilometrica		N.		
Comuni				
Province				
Impianti		Tipo - N. - Prog. - IN PROGETTO Tipo - N. - Prog. - IN PROGETTO SU ALLACCIAMENTO Tipo - N. - DA DISMETTERE		
Attraversamenti		TIPOLOGIA ATTRAVERSATA (SS n. **, corso d'acqua, ferrovia, ecc.)		
Ottimizzazioni Linea principale rispetto tracciato SIA	Strade	TRATTI OTTIMIZZATI	TRATTI ADDIZIONALI	
	Allargamenti	TRATTI OTTIMIZZATI	TRATTI ADDIZIONALI	
	Piazzole	TRATTI OTTIMIZZATI	TRATTI ADDIZIONALI	PN
Ottimizzazioni Allacciamenti rispetto tracciato SIA	Strade	TRATTI OTTIMIZZATI	TRATTI ADDIZIONALI	
	Allargamenti	TRATTI OTTIMIZZATI	TRATTI ADDIZIONALI	