




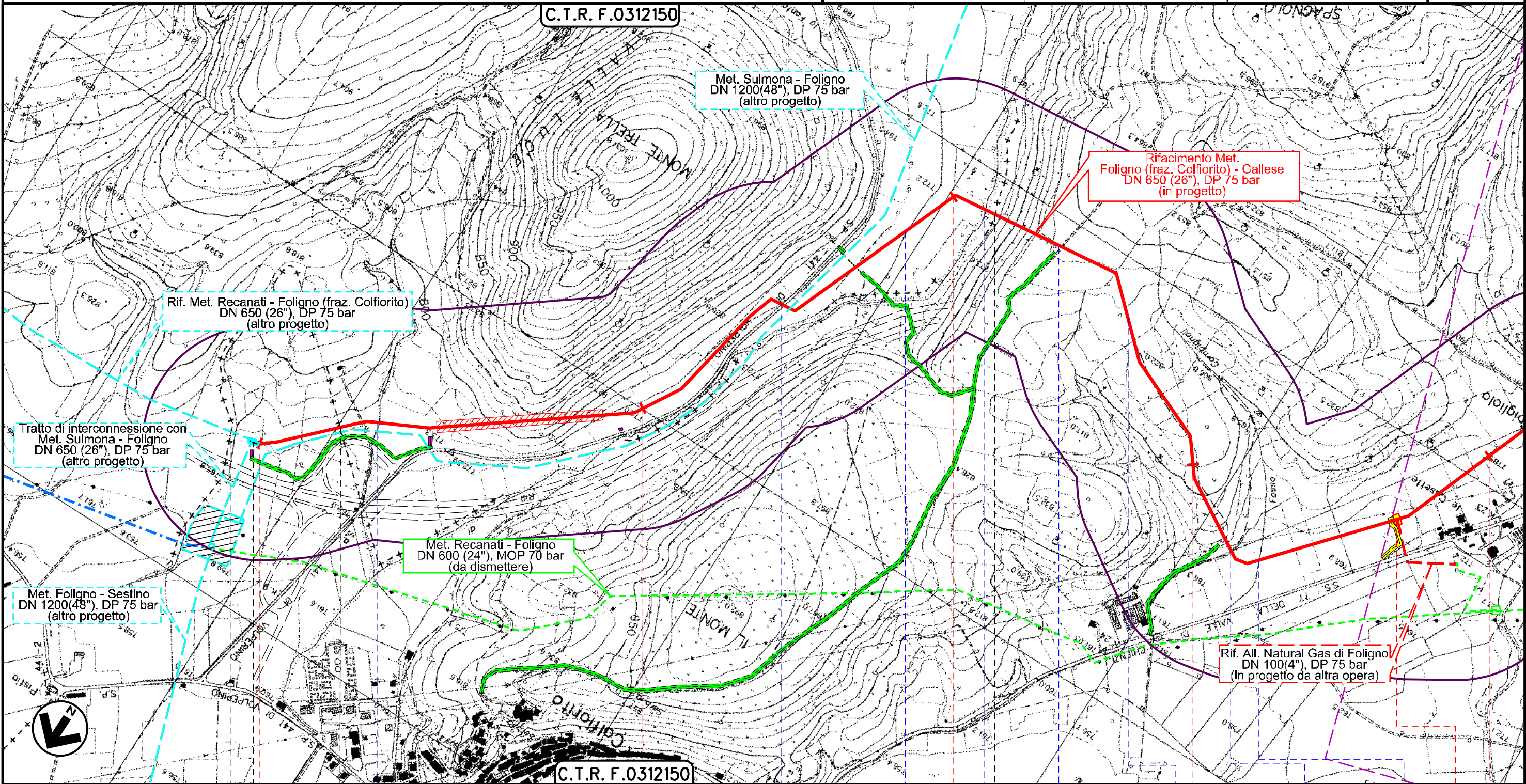
COROGRAFIA Scala 1:500.000

0	22/03/2024	EMISSIONE PER PERMESSI		L.FALCETE.LI	F.VITALI	M.BEGINI
INDICE	DATA	R E V I S I O N I		ELABORATO	VERIFICATO	APPROVATO
		PROGETTISTA  R.I.F.T.F.M.: 011-PJMI-005D-11-DT-D-5245		Dis. 11-DT-D-5245		
				Fg. 1 di 30		
RIFACIMENTO MET. COLFIORITO - GALLESE DN 650 (26"), DP 75 bar				Comm. NR/19093		
				INDICE	0	
				Scala 1:10000		
TRACCIATO DI PROGETTO CON OTTIMIZZAZIONI - PIANO STRALCIO PER L'ASSETTO IDROGEOLOGICO (PAI)				Sostituisce il Sostituito dal		

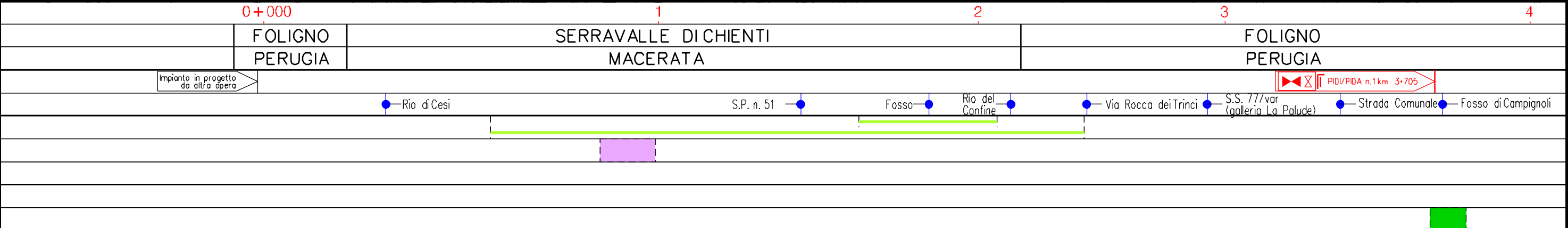
RIFACIMENTO MET. FOLIGNO (FRAZ. COLFIORITO) - GALLESE
DN 650 (26"), DP 75 bar

0	22/03/2024	EMISSIONE PER PERMESSI	L.FALCETTI	F.VITALI	M.REGINI	Foglio 2
INDICE	DATA	REVISIONI	ELABORATO	VERIFICATO	APPROVATO	di 30
			Dis. 11-DT-D-5245			Scala 1:10000
			Comm. NR/19093			

TRACCIATO DI PROGETTO CON OTTIMIZZAZIONI -
PIANO STRALCIO PER L'ASSETTO IDROGEOLOGICO (PAI)



Il presente disegno è di proprietà aziendale - La Società tutelera i propri diritti a termine di legge.



RIFACIMENTO MET. FOLIGNO (FRAZ. COLFIORITO) – GALLESE
DN 650 (26"), DP 75 bar

TRACCIATO DI PROGETTO CON OTTIMIZZAZIONI -
PIANO STRALCIO PER L'ASSETTO IDROGEOLOGICO (PAI)

0	22/03/2024	EMISSIONE PER PERMESSI	L.FALCETTI	F.VITALI	M.BIGINI	Foglio 3 di 30
INDICE	DATA	REVISIONI	ELABORATO	VERIFICATO	APPROVATO	Scala 1:10000
			Dis.	11-DT-D-5245		
			Comm.	NR/19093		



Rif.TFM: 011-PJM1-0050-11-DT-D-5245

C.T.R. F.0324030

Rifacimento Met.
Foligno (fraz. Colfiorito) - Gallese
DN 650 (26"), DP 75 bar
(in progetto)

All. Natural Gas di Foligno
DN 100 (4"), MOP 70 bar
(in dismissione da altra opera)

Met. Recanati - Foligno
DN 600 (24"), MOP 70 bar
(da dismettere)

C.T.R. F.0312150

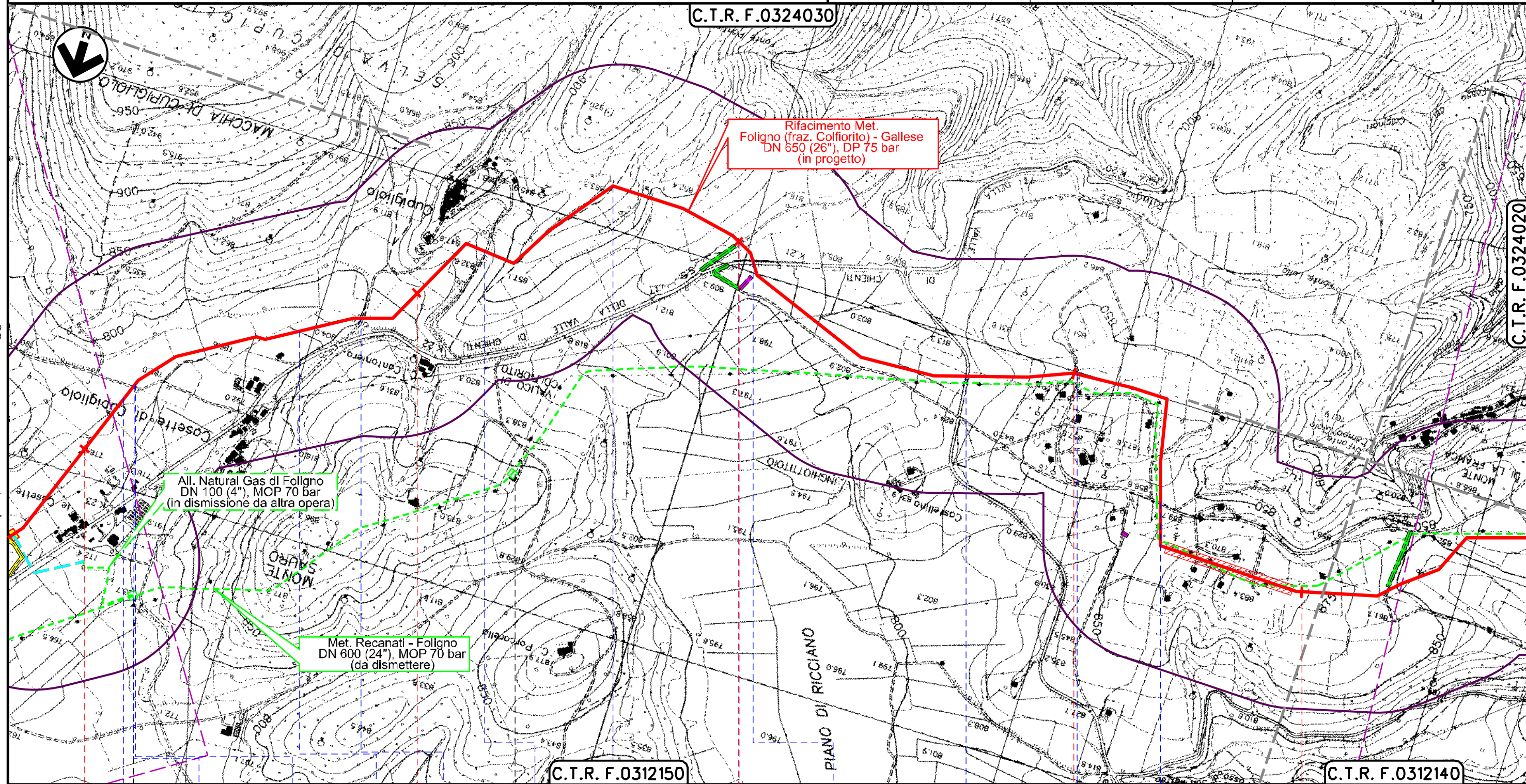
C.T.R. F.0312140

FOLIGNO
PERUGIA

- PDA 13802/1
- PIL 4500220/16
- Fosso delle Pratorelle
- Strada Vicinale del Fontanile
- Fosso delle Casette
- Str. Comunale
- Str. Comunale di Cupigliolo
- Str. Comunale
- S.S. N.77 var (galleria Cupigliolo)
- Strada Com. Romana Antica
- S.R.-EX S.S. n. 77
- Str. Comunale Ponte Centesimo
- Str. Comunale
- Strada vicinale La Franca Castellino (via Lauretana)

Il presente disegno è di proprietà aziendale - La Società tutelerà i propri diritti a termine di legge.

C.T.R. F.0324020



RIFACIMENTO MET. FOLIGNO (FRAZ. COLFIORITO) – GALLESE
DN 650 (26"), DP 75 bar

0	22/03/2024	EMISSIONE PER PERMESSI	L.FALCETTI	F.VITALI	M.REGINI	Foglio 4
INDICE	DATA	REVISIONI	ELABORATO	VERIFICATO	APPROVATO	di 30
			Dis. 11-DT-D-5245			Scala 1:10000
			Comm. NR/19093			

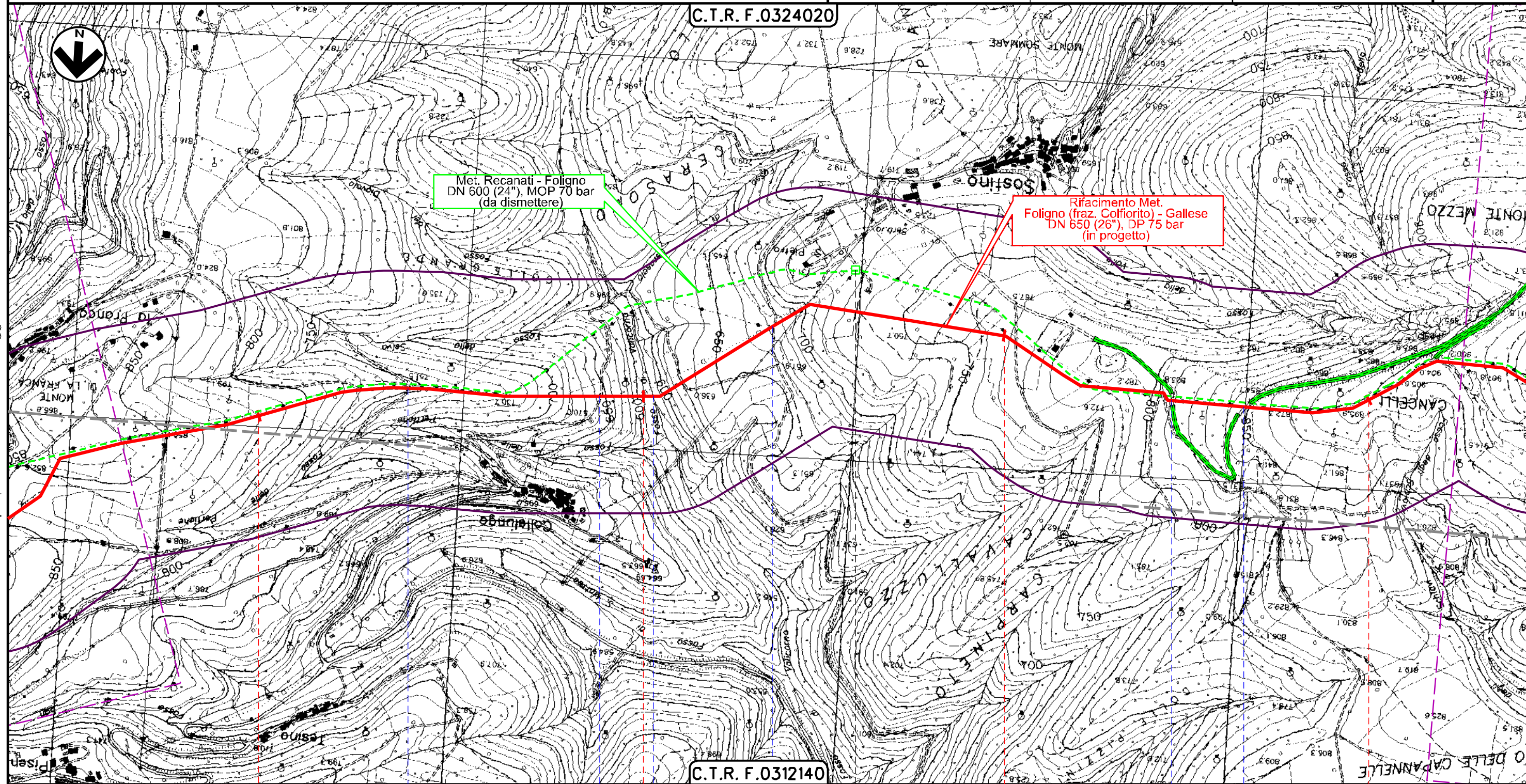
TRACCIATO DI PROGETTO CON OTTIMIZZAZIONI -
PIANO STRALCIO PER L'ASSETTO IDROGEOLOGICO (PAI)



Rif.TFM: 011-PJM1-0050-11-DT-D-5245

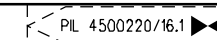
C.T.R. F.0324020

C.T.R. F.0312140




Il presente disegno è di proprietà aziendale - La Società tutelerà i propri diritti a termine di legge.

FOLIGNO
PERUGIA



- Strada Comunale
- Strada Com. di Collelunga
- Fosso di Valicornio
- Strada Vicinale del Rocchio
- Strada Vicinale da Sostino a Capodacqua
- Strada per Croce di Pale



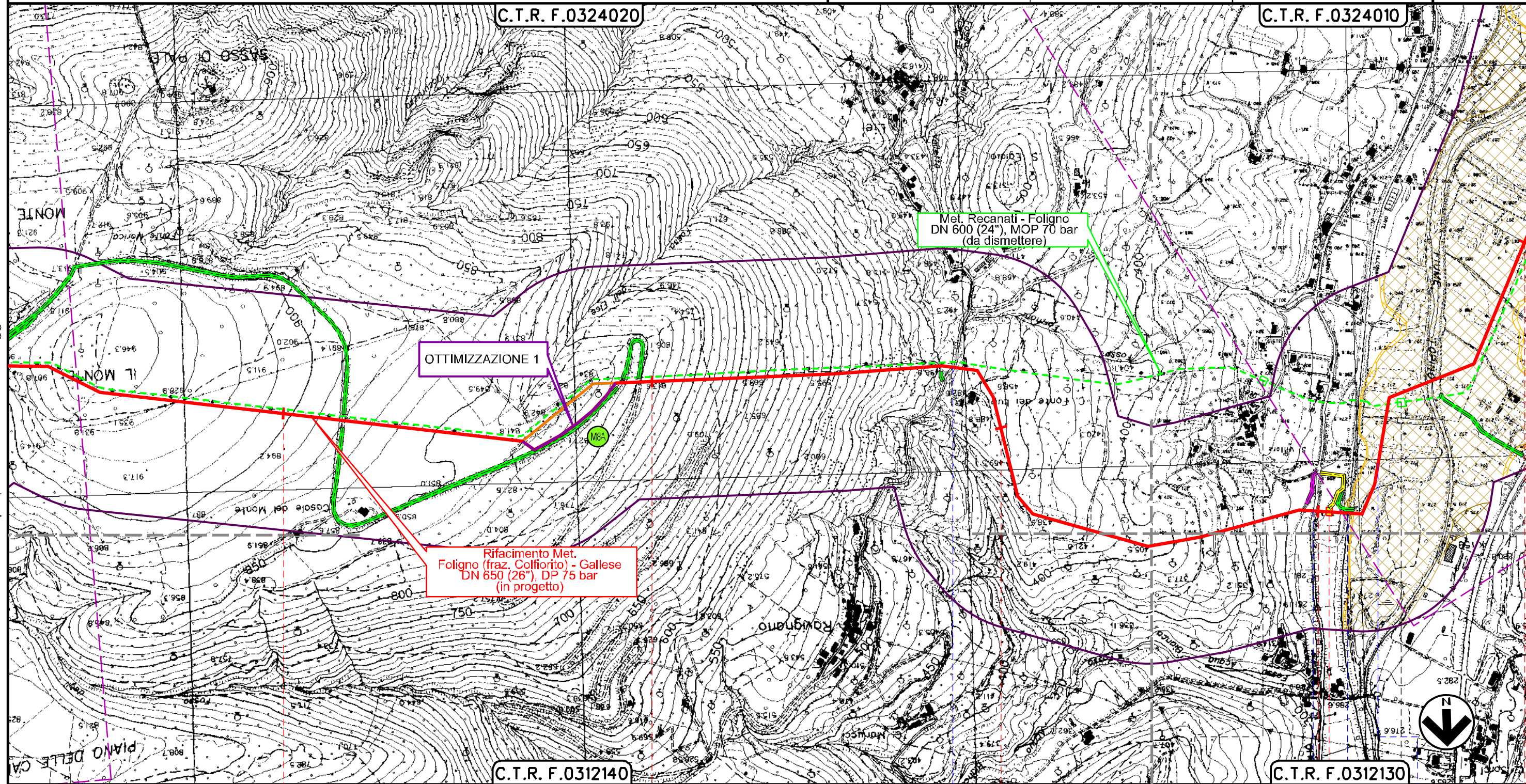
RIFACIMENTO MET. FOLIGNO (FRAZ. COLFIORITO) - GALLESE
DN 650 (26"), DP 75 bar

0	22/03/2024	EMISSIONE PER PERMESSI	L.FALCETTI	F.VITALI	M.REGINI	Foglio 5
INDICE	DATA	REVISIONI	ELABORATO	VERIFICATO	APPROVATO	di 30
			Dis.	11-DT-D-5245		Scala 1:10000
			Comm.	NR/19093		

TRACCIATO DI PROGETTO CON OTTIMIZZAZIONI -
PIANO STRALCIO PER L'ASSETTO IDROGEOLOGICO (PAI)



Rif.TFM: 011-PJM1-0050-11-DT-D-5245



Il presente disegno è di proprietà aziendale - La Società tutelerà i propri diritti a termine di legge.

FOLIGNO
PERUGIA

PIL 4500220/17

PIL n.2 km 16+025

PIL 4500220/19

Str. Com. Ravignano

S.P. n.449

F.S. Orte-Falconara

Fosso San Vittore

RIFACIMENTO MET. FOLIGNO (FRAZ. COLFIORITO) - GALLESE
DN 650 (26"), DP 75 bar

TRACCIATO DI PROGETTO CON OTTIMIZZAZIONI -
PIANO STRALCIO PER L'ASSETTO IDROGEOLOGICO (PAI)

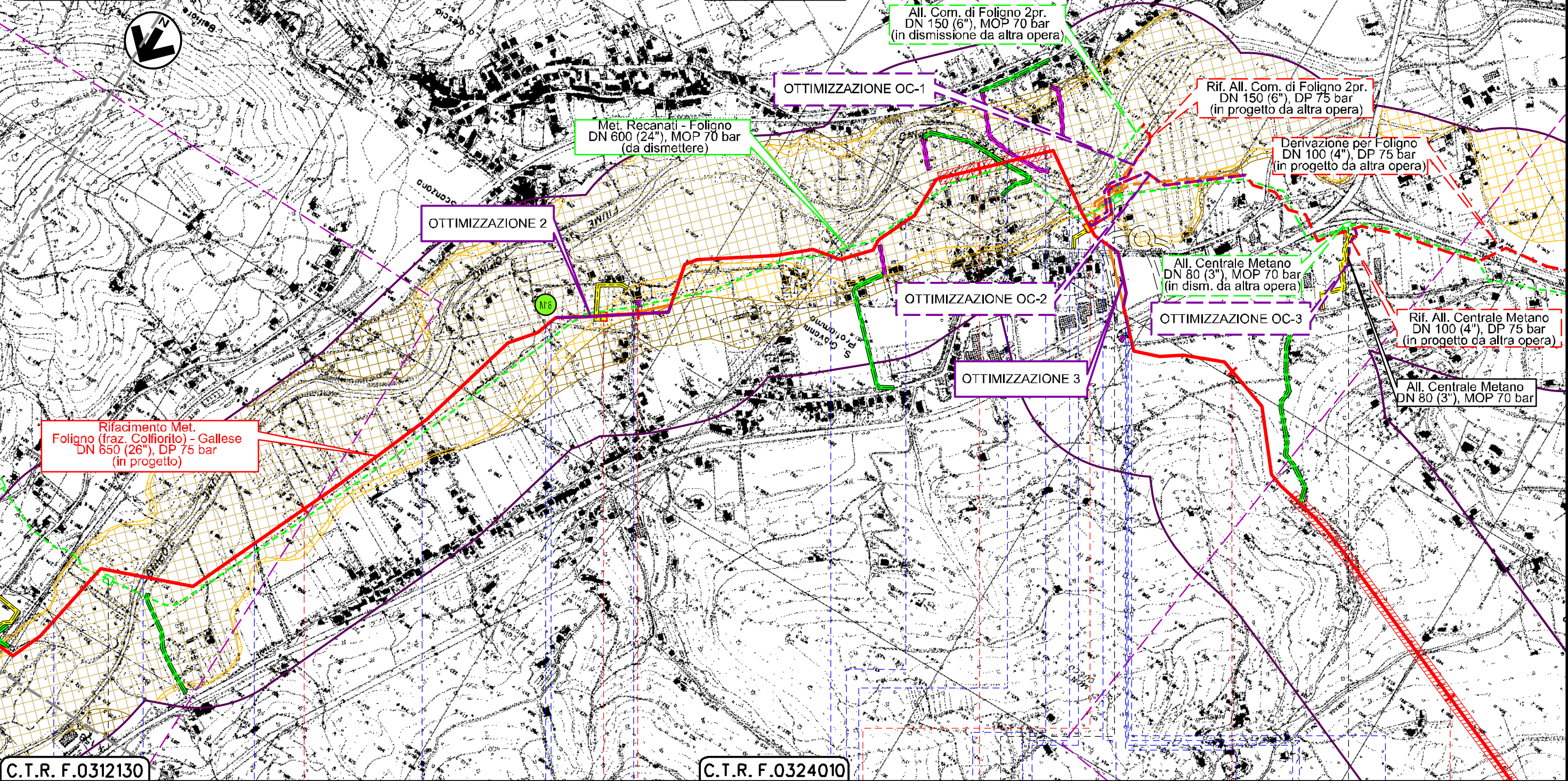
0	22/03/2024	EMISSIONE PER PERMESSI	L.FALCETTI	F.VITALI	M.BEGINI	Foglio 6 di 30
INDICE	DATA	REVISIONI	ELABORATO	VERIFICATO	APPROVATO	Scala 1:10000
			Dis. 11-DT-D-5245			
			Comm. NR/19093			



Rif. TFM: 011-PJM1-0050-11-DT-D-5245

C.T.R. F.0324020

C.T.R. F.0324010

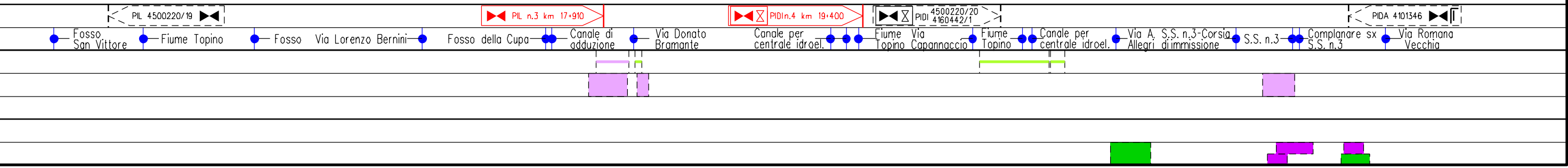


C.T.R. F.0312130

C.T.R. F.0324010

17 18 19 20 21

FOLIGNO
PERUGIA



Il presente disegno è di proprietà aziendale - La Società tutela i propri diritti a termine di legge.

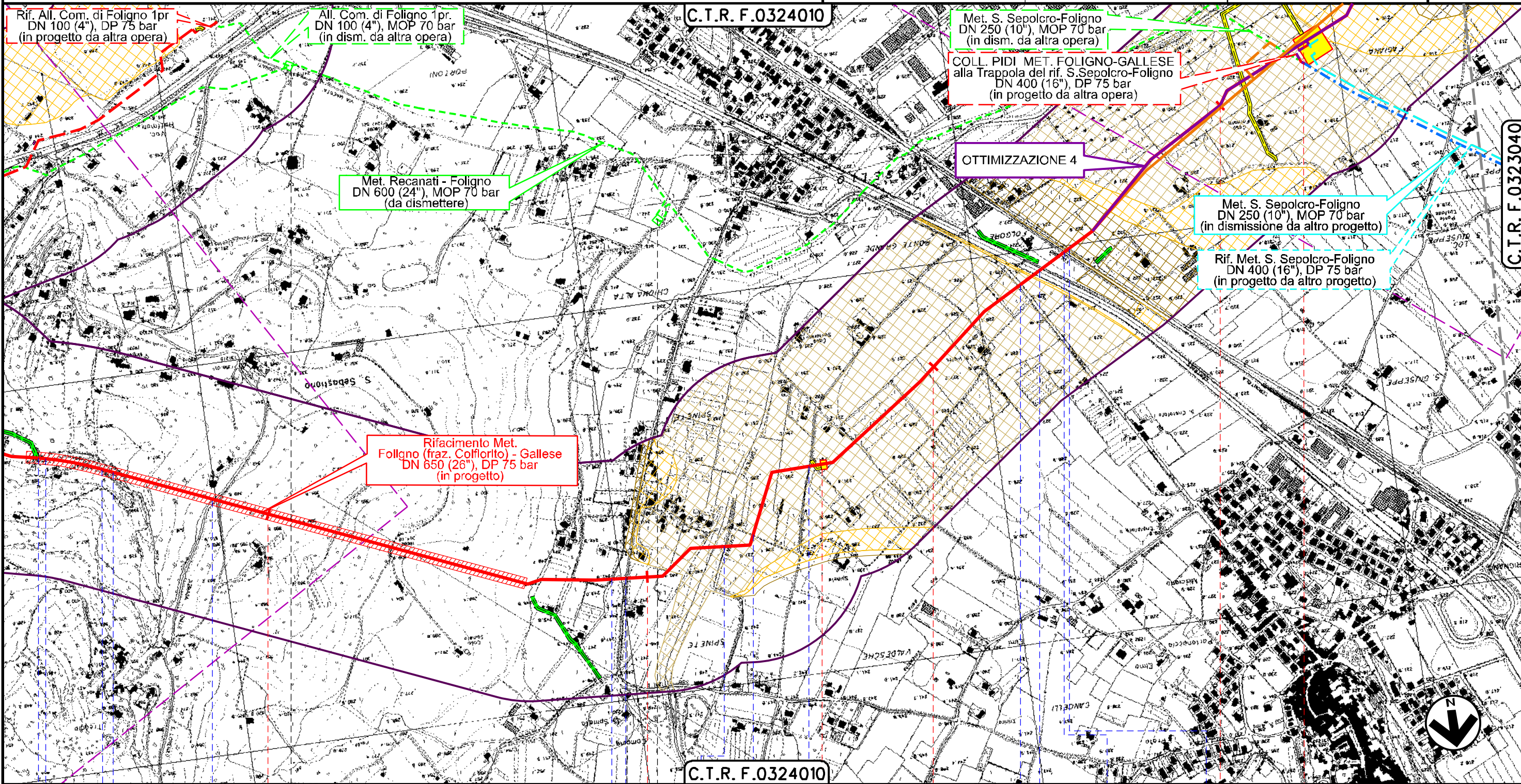
RIFACIMENTO MET. FOLIGNO (FRAZ. COLFIORITO) - GALLESE
DN 650 (26"), DP 75 bar

0	22/03/2024	EMISSIONE PER PERMESSI	L.FALCETTI	F.VITALI	M.BEGINI	Foglio 7
INDICE	DATA	REVISIONI	ELABORATO	VERIFICATO	APPROVATO	di 30
			Dis. 11-DT-D-5245			Scala 1:10000
			Comm. NR/19093			

TRACCIATO DI PROGETTO CON OTTIMIZZAZIONI -
PIANO STRALCIO PER L'ASSETTO IDROGEOLOGICO (PAI)



Rif. TFM: 011-PJM1-0050-11-DT-D-5245



C.T.R. F.0324010

C.T.R. F.0323040

C.T.R. F.0324010

21 FOLIGNO 22 PERUGIA 23 SPELLO 24

PIDA 4102302/1 PIL 4500220/20.0.1 PIL n.5 km 22+610 RID n.6 km 24+284

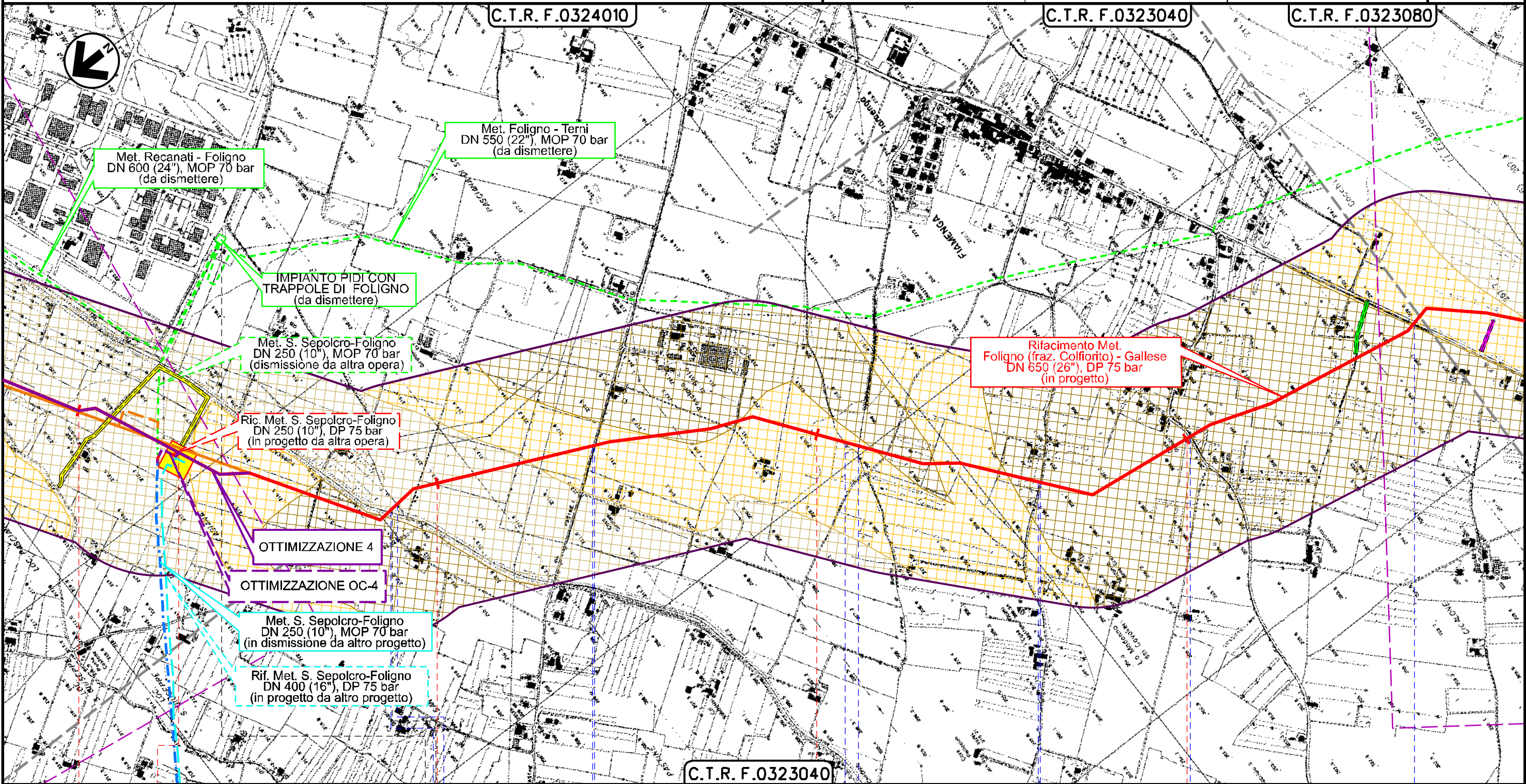
Vocabolo Hoffman Fosso Treggiano Str. Comunale San Lorenzo Rio del Pisciarellino Via Ropocchiano Torrente Chiona Str. Vic. Elmi Via Trav. S. Cristoforo Via S. Cristoforo S.S. n.75 F.S. Terontola-Foligno Via Pasciana

Il presente disegno e' di proprieta' aziendale - La Societa' tutelera' i propri diritti a termine di legge.

RIFACIMENTO MET. FOLIGNO (FRAZ. COLFIORITO) - GALLESE
DN 650 (26"), DP 75 bar

TRACCIATO DI PROGETTO CON OTTIMIZZAZIONI -
PIANO STRALCIO PER L'ASSETTO IDROGEOLOGICO (PAI)

0	22/03/2024	EMISSIONE PER PERMESSI	L.FALCETTI	F.VITALI	M.BEGINI	Foglio 8
INDICE	DATA	REVISIONI	ELABORATO	VERIFICATO	APPROVATO	di 30
			Dis.	11-DT-D-5245		Scala 1:10000
			Comm.	NR/19093		



Il presente disegno è di proprietà aziendale - La Società tutela i propri diritti a termine di legge.

24	25	26	27
SPELLO	PERUGIA	FOLIGNO	

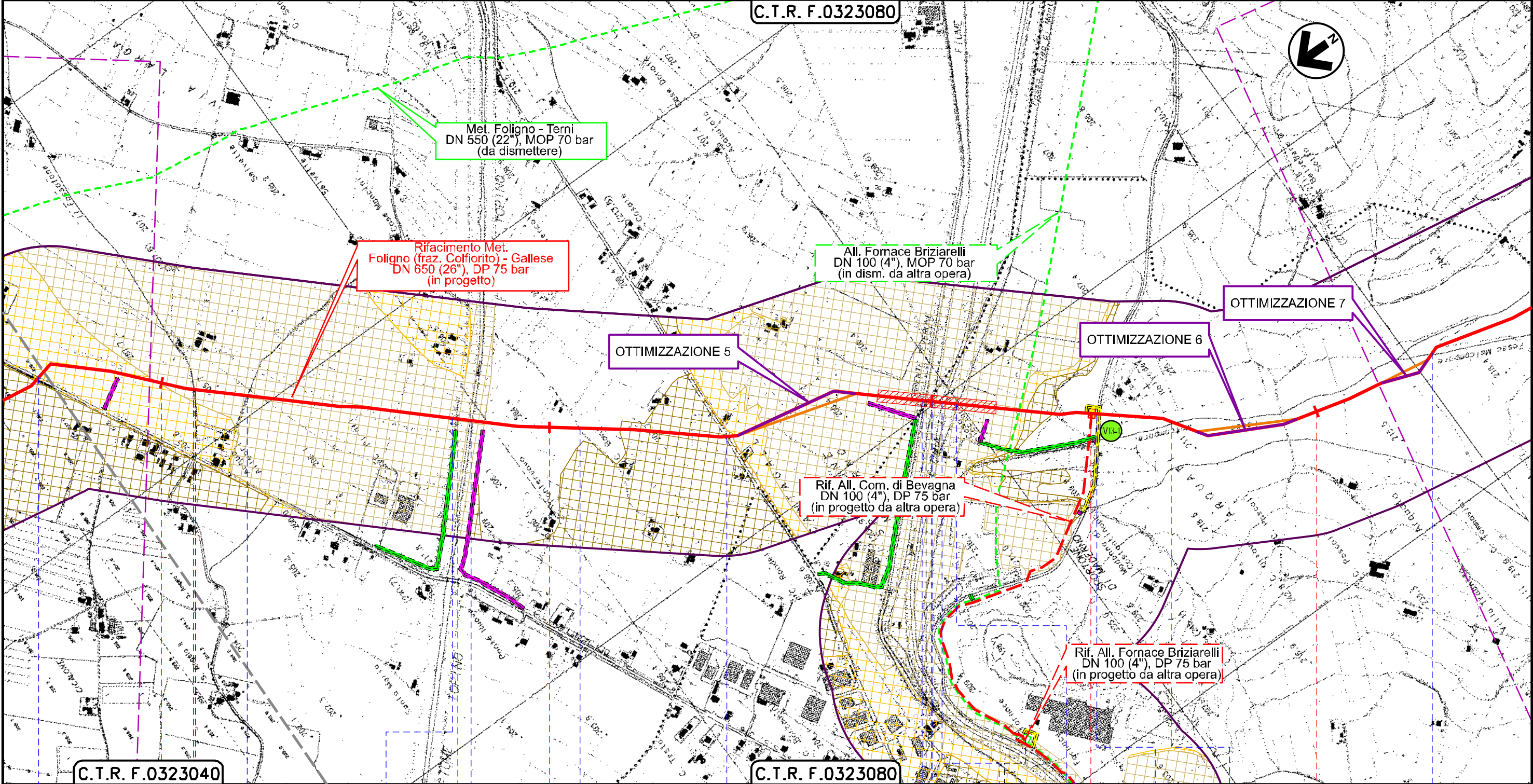
RIFACIMENTO MET. FOLIGNO (FRAZ. COLFIORITO) - GALLESE
DN 650 (26"), DP 75 bar

0	22/03/2024	EMISSIONE PER PERMESSI	L.FALCETTI	F.VITALI	M.BEGINI	Foglio 9 di 30 Scala 1:10000
INDICE	DATA	REVISIONI	ELABORATO	VERIFICATO	APPROVATO	
			Dis. 11-DT-D-5245			
			Comm. NR/19093			

TRACCIATO DI PROGETTO CON OTTIMIZZAZIONI -
PIANO STRALCIO PER L'ASSETTO IDROGEOLOGICO (PAI)



C.T.R. F.0323080



Il presente disegno e' di proprieta' aziendale - La Societa' tutelera' i propri diritti a termine di legge.

C.T.R. F.0323040

C.T.R. F.0323080

28

29

30

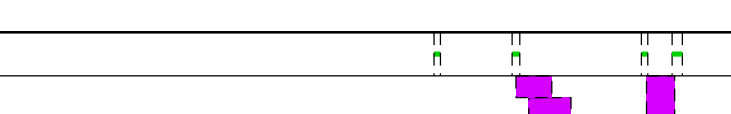

31

FOLIGNO

PERUGIA

BEVAGNA

- S.R. n.316
- Strada Vicinale del Fossatone
- Fosso di Fossatone
- Fosso di Via Largo
- Fossa a Prati d'argine dx Topino
- Via Largo in Maceratola
- Fiume Topino
- Str. Passo Volgiomo
- Via Monte Priora
- Torrente Teverone
- Fiume Citunno
- Torrente Timia
- Fosso Alveo di Montefalco
- Via Teverone
- Fosso Malcompare



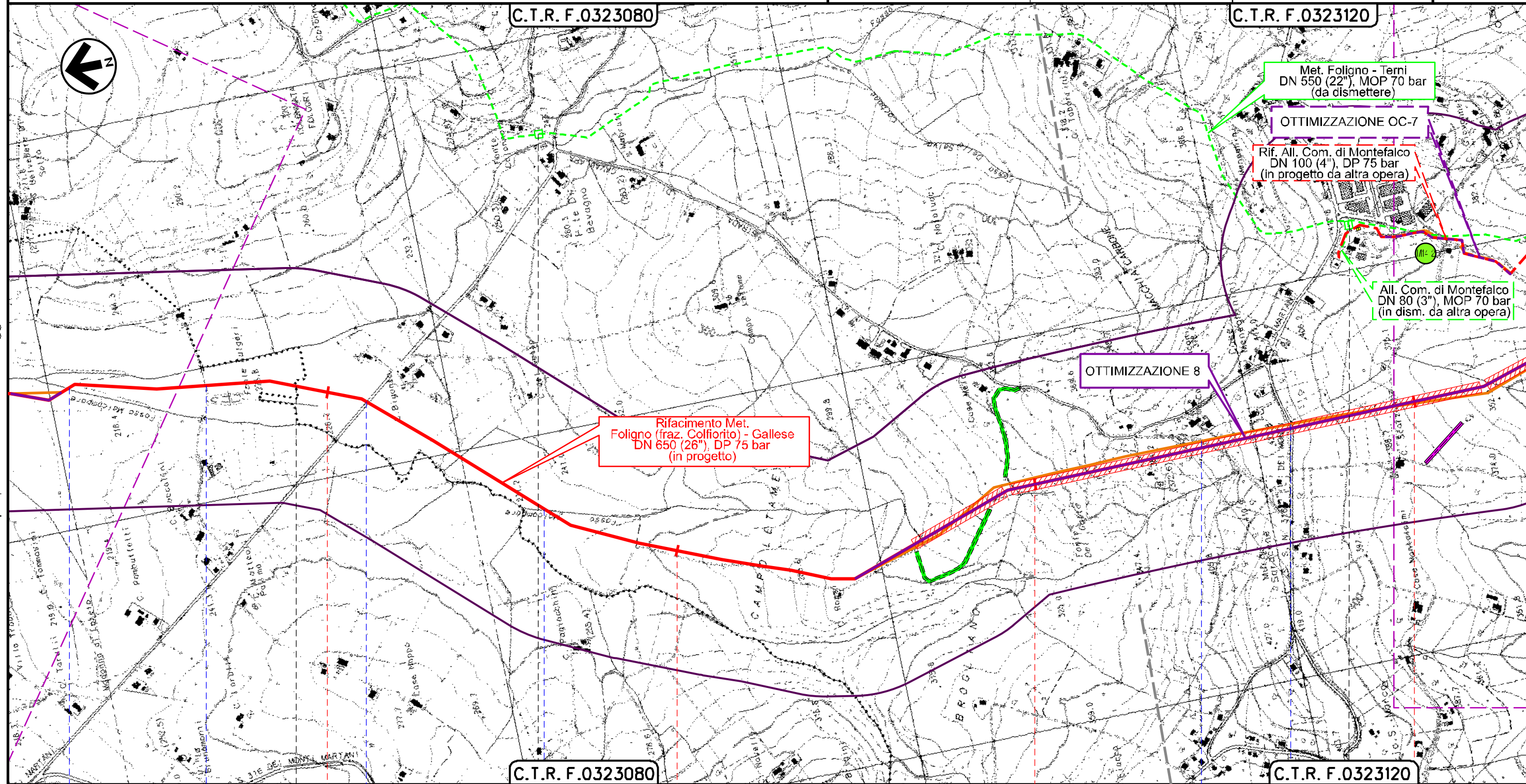
RIFACIMENTO MET. FOLIGNO (FRAZ. COLFIORITO) - GALLESE
DN 650 (26"), DP 75 bar

TRACCIATO DI PROGETTO CON OTTIMIZZAZIONI -
PIANO STRALCIO PER L'ASSETTO IDROGEOLOGICO (PAI)

0	22/03/2024	EMISSIONE PER PERMESSI	L.FALCETTI	F.VITALI	M.REGINI	Foglio 10 di 30
INDICE	DATA	REVISIONI	ELABORATO	VERIFICATO	APPROVATO	Scala 1:10000
			Dis. 11-DT-D-5245			
			Comm. NR/19093			



C.T.R. F.0323080 C.T.R. F.0323120



Il presente disegno e' di proprieta' aziendale - La Societa' tutelera' i propri diritti a termine di legge.

BEVAGNA

PERUGIA

MONTEFALCO

C.T.R. F.0323120


C.T.R. F.0323080

PIL 4500320/1

PIDA 4104759/1

- Fosso Malcompare
- Via Fonte Fulgheri
- S.P. n. 443
- Fosso Malcompare

- Loc. Case Meda
- S.P. n.445



RIFACIMENTO MET. FOLIGNO (FRAZ. COLFIORITO) - GALLESE
DN 650 (26"), DP 75 bar

0	22/03/2024	EMISSIONE PER PERMESSI	L.FALCETTI	F.VITALI	M.REGINI	Foglio 11 di 30
INDICE	DATA	REVISIONI	ELABORATO	VERIFICATO	APPROVATO	Scala 1:10000
			Dis. 11-DT-D-5245			
			Comm. NR/19093			

TRACCIATO DI PROGETTO CON OTTIMIZZAZIONI -
PIANO STRALCIO PER L'ASSETTO IDROGEOLOGICO (PAI)

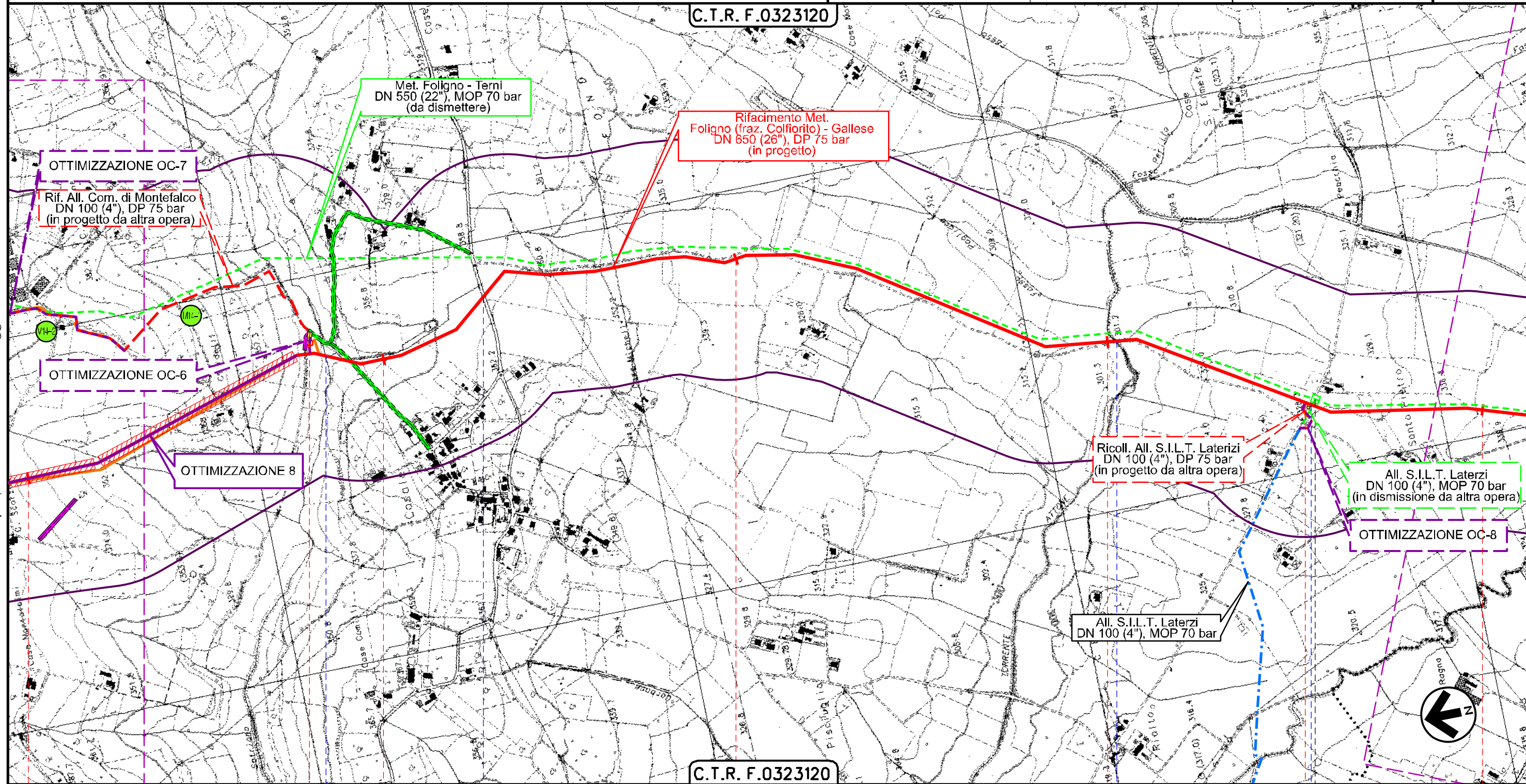


Rif.TFM: 011-PJM1-0050-11-DT-D-5245

C.T.R. F.0323120

C.T.R. F.0323120

MONTEFALCO
PERUGIA



35 36 37 38 39

PIDS n.7/A km 35+807

PIDS n.7/B km 38+535

PIDS 4102857/1

Fosso Satriano

Localita' Casale

Torrente Attone

Loc. Rialto - Casale

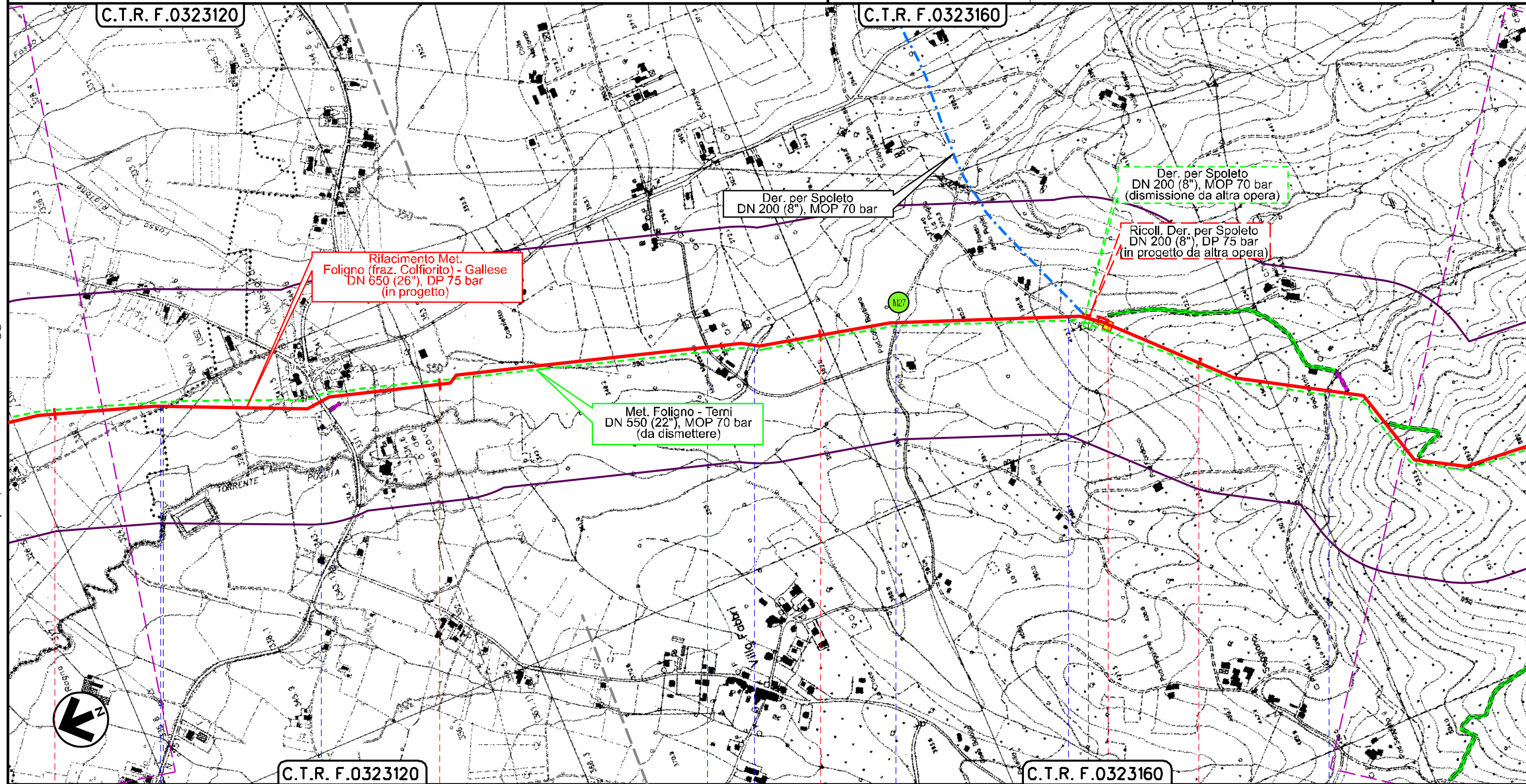
Il presente disegno e' di proprieta' aziendale - La Societa' tutelera' i propri diritti a termine di legge.

RIFACIMENTO MET. FOLIGNO (FRAZ. COLFIORITO) - GALLESE
DN 650 (26"), DP 75 bar

TRACCIATO DI PROGETTO CON OTTIMIZZAZIONI -
PIANO STRALCIO PER L'ASSETTO IDROGEOLOGICO (PAI)

0	22/03/2024	EMISSIONE PER PERMESSI	L.FALCETTI	F.VITALI	M.BEGINI
INDICE	DATA	REVISIONI	ELABORATO	VERIFICATO	APPROVATO
			Dis.	11-DT-D-5245	
			Comm.	NR/19093	

Foglio
12
di 30
Scala
1:10000



Il presente disegno e' di proprieta' aziendale - La Societa' tutelera' i propri diritti a termine di legge.

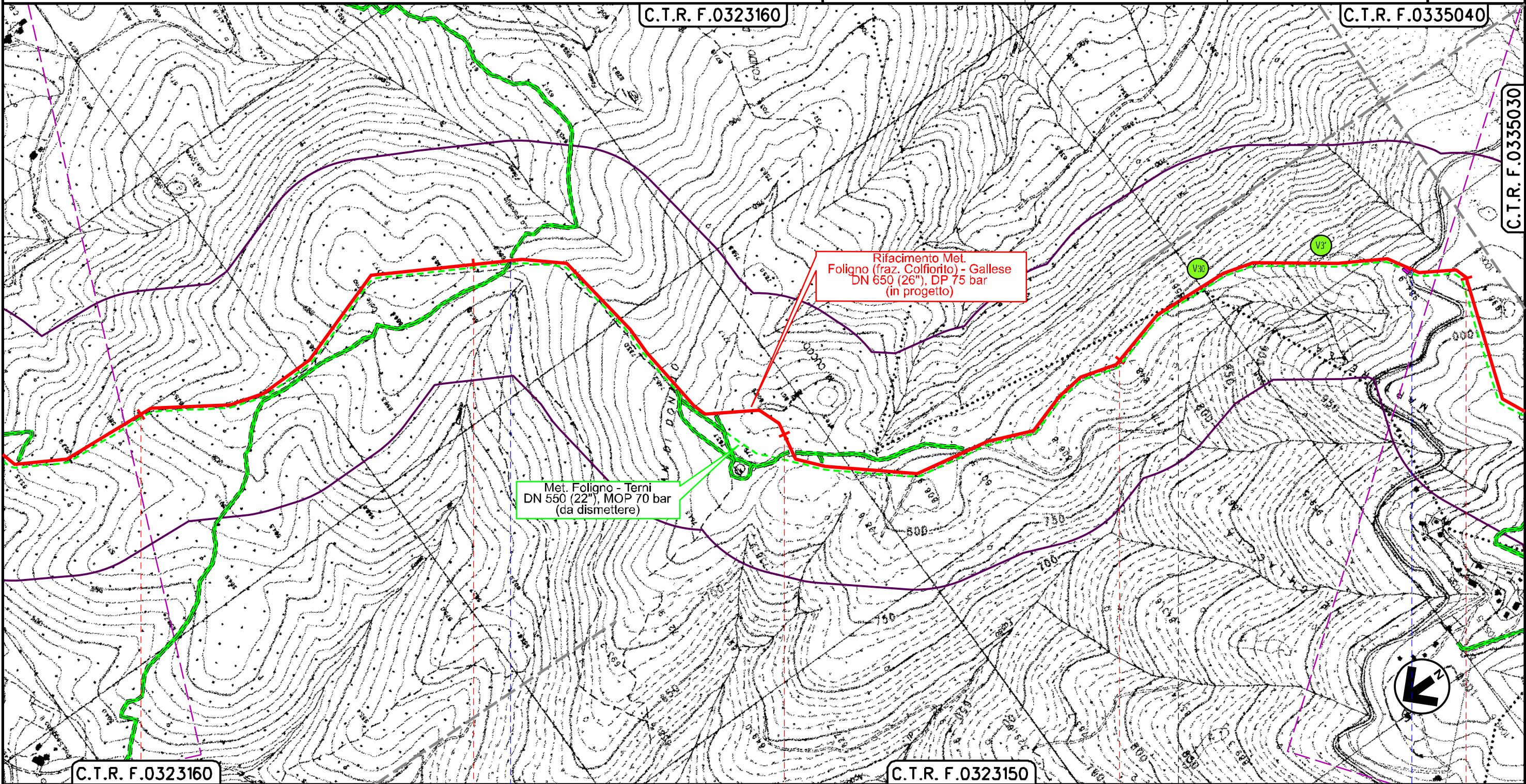
39 | MONTEFALCO | 40 | 41 | GIANO DELL'UMBRIA | 42 | PERUGIA

Loc. S. Pietro	S.P. n.451	Str. Vic. della Selva	Torrente Puglia	Via Casa Iaco	Str. Vic. da Pio della Noce a La Puglia	Loc. Seggiano
----------------	------------	-----------------------	-----------------	---------------	---	---------------

RIFACIMENTO MET. FOLIGNO (FRAZ. COLFIORITO) - GALLESE
DN 650 (26"), DP 75 bar

TRACCIATO DI PROGETTO CON OTTIMIZZAZIONI -
PIANO STRALCIO PER L'ASSETTO IDROGEOLOGICO (PAI)

0	22/03/2024	EMISSIONE PER PERMESSI	L.FALCETTI	F.VITALI	M.BIGINI	Foglio 13 di 30
INDICE	DATA	REVISIONI	ELABORATO	VERIFICATO	APPROVATO	Scala 1:10000
		Dis. 11-DT-D-5245		Comm. NR/19093		



Il presente disegno e' di proprieta' aziendale - La Societa' tutelera' i propri diritti a termine di legge.

43	44	45	46	47
GIANO DELL'UMBRIA			SPOLETO	
PERUGIA				
Via della Madonna del Rosario			S.P. n.455	

RIFACIMENTO MET. FOLIGNO (FRAZ. COLFIORITO) - GALLESE
DN 650 (26"), DP 75 bar

TRACCIATO DI PROGETTO CON OTTIMIZZAZIONI -
PIANO STRALCIO PER L'ASSETTO IDROGEOLOGICO (PAI)

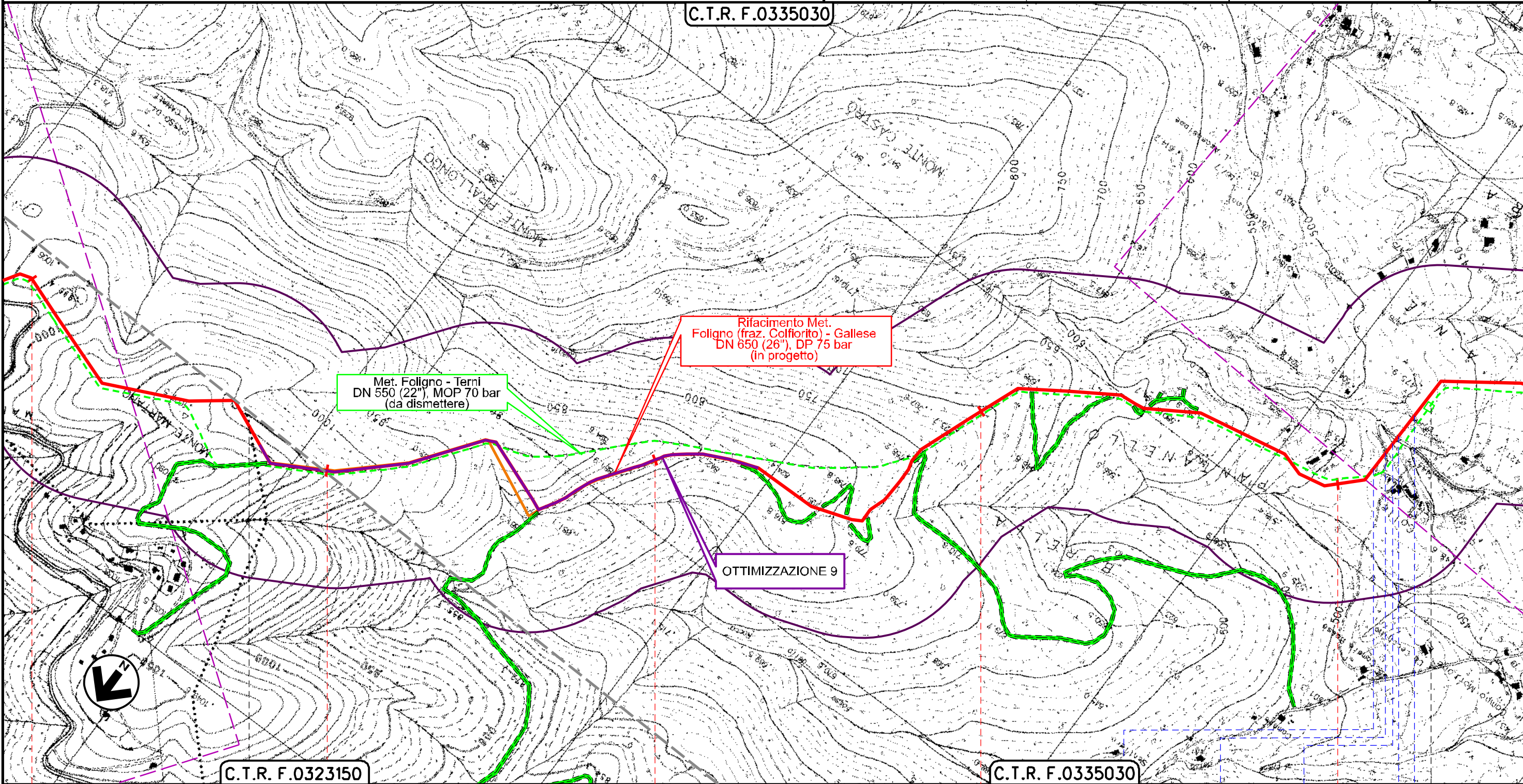
0	22/03/2024	EMISSIONE PER PERMESSI	L.FALCETTI	F.VITALI	M.BEGINI
INDICE	DATA	REVISIONI	ELABORATO	VERIFICATO	APPROVATO
			Dis.	11-DT-D-5245	
			Comm.	NR/19093	

Foglio
14
di 30
Scala
1:10000



Rif.TFM: 011-PJM1-0050-11-DT-D-5245

C.T.R. F.0335030



C.T.R. F.0323150

C.T.R. F.0335030

47 48 49 50 51

SPOLETO

PERUGIA

MASSA MARTANA

PIL 4500320/3

Str. Comunale Colle Str. interpodereale ad uso pubblico Fosso di Acqua Candale Str. interpodereale ad uso pubblico Str. Vicinale Colle

Il presente disegno e' di proprieta' aziendale - La Societa' tutelera' i propri diritti a termine di legge.

RIFACIMENTO MET. FOLIGNO (FRAZ. COLFIORITO) - GALLESE
DN 650 (26"), DP 75 bar

TRACCIATO DI PROGETTO CON OTTIMIZZAZIONI -
PIANO STRALCIO PER L'ASSETTO IDROGEOLOGICO (PAI)

0	22/03/2024	EMISSIONE PER PERMESSI	L.FALCETTI	F.VITALI	M.REGINI
INDICE	DATA	REVISIONI	ELABORATO	VERIFICATO	APPROVATO
			Dis.	11-DT-D-5245	
			Comm.	NR/19093	

Foglio
15
di 30
Scala
1:10000



C.T.R. F.0335030



Rifacimento Met.
Foligno (fraz. Colfiorito) - Gallese
DN 650 (26"), DP 75 bar
(in progetto)

Met. Foligno - Terni
DN 550 (22"), MOP 70 bar
(da dismettere)

C.T.R. F.0335030



MASSA MARTANA
PERUGIA

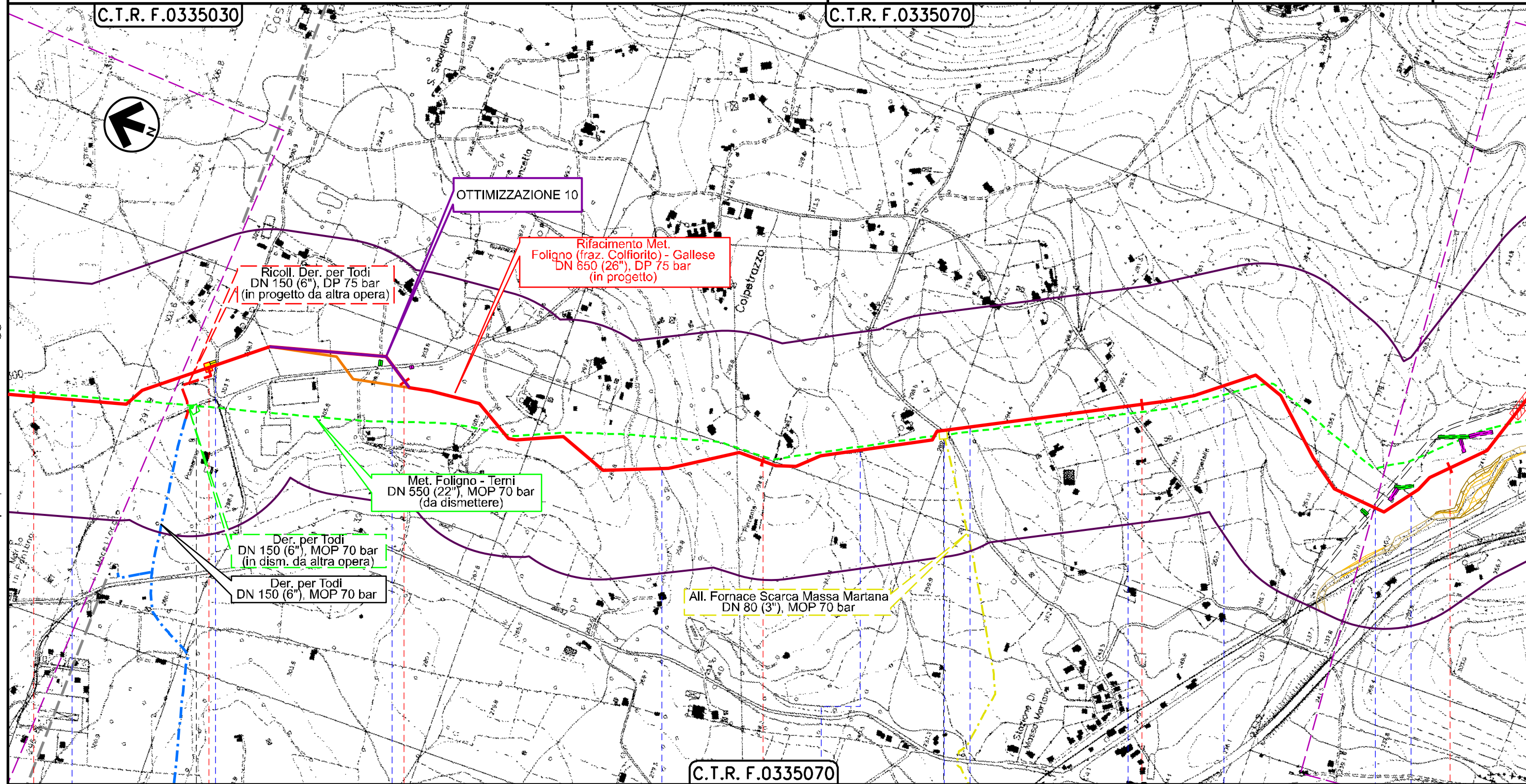
- Str. Vicinale Colle
- Fosso delle Piane
- Vocabolo S.Valentino Colpetrazzo
- Fosso di S.Valentino
- S.P. n.455
- Fosso Passinone
- Fosso di S. Maria
- Torrente Tribio
- Vocabolo Ausso

Il presente disegno è di proprietà aziendale - La Società tutelera i propri diritti a termine di legge.

RIFACIMENTO MET. FOLIGNO (FRAZ. COLFIORITO) - GALLESE
DN 650 (26"), DP 75 bar

TRACCIATO DI PROGETTO CON OTTIMIZZAZIONI -
PIANO STRALCIO PER L'ASSETTO IDROGEOLOGICO (PAI)

0	22/03/2024	EMISSIONE PER PERMESSI	L.FALCETTI	F.VITALI	M.BEGINI	Foglio 16 di 30
INDICE	DATA	REVISIONI	ELABORATO	VERIFICATO	APPROVATO	
 			Dis. 11-DT-D-5245		Scala 1:10000	
			Comm. NR/19093			

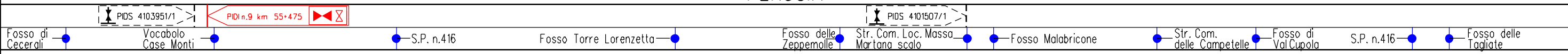


Il presente disegno è di proprietà aziendale - La Società tutelerà i propri diritti a termine di legge.

C.T.R. F.0335070

55 56 57 58 59

MASSA MARTANA
PERUGIA

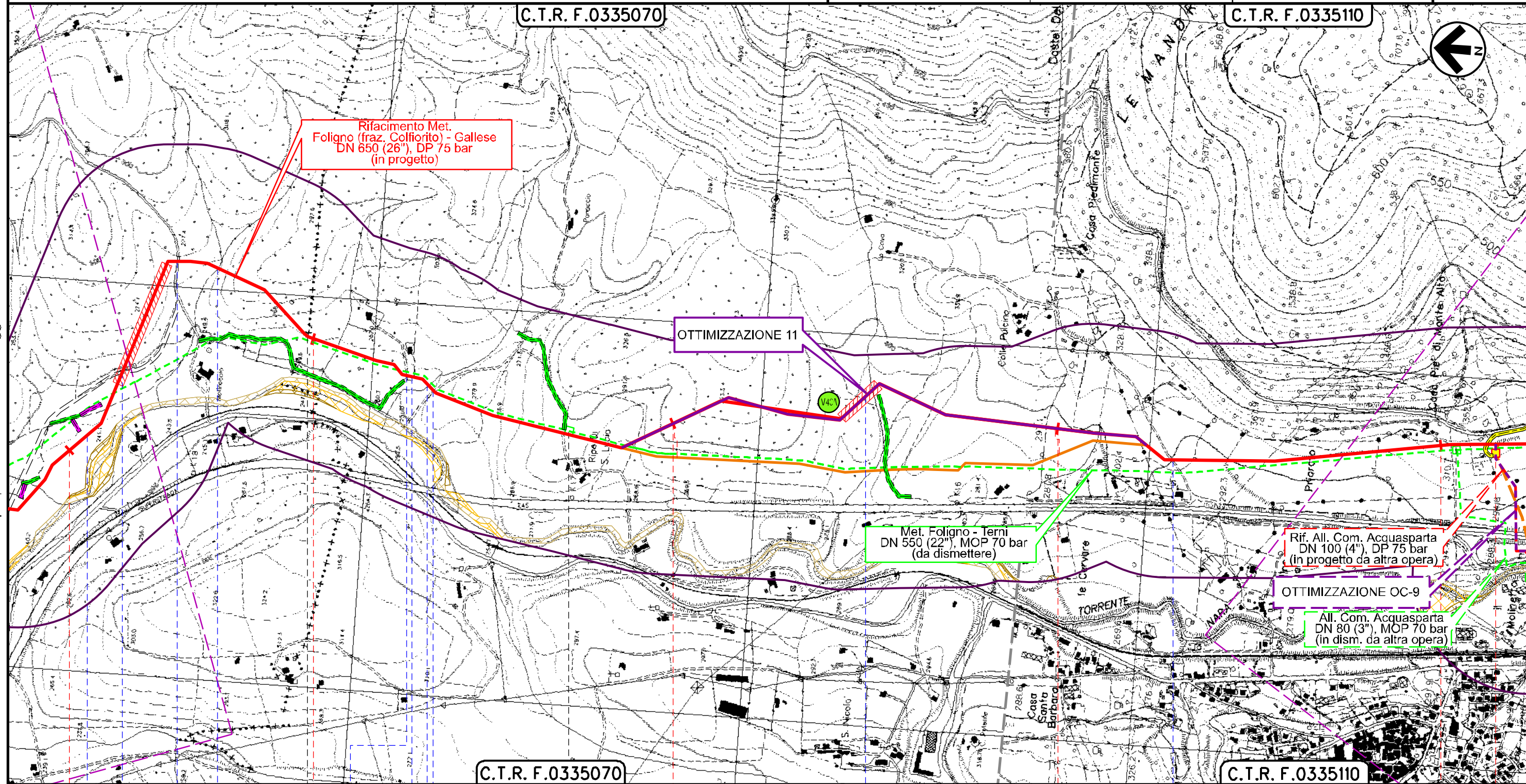


P4

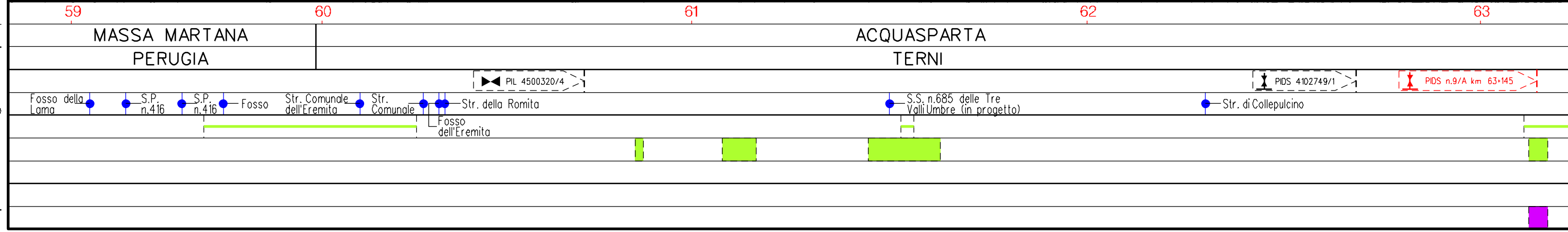
RIFACIMENTO MET. FOLIGNO (FRAZ. COLFIORITO) - GALLESE
DN 650 (26"), DP 75 bar

TRACCIATO DI PROGETTO CON OTTIMIZZAZIONI -
PIANO STRALCIO PER L'ASSETTO IDROGEOLOGICO (PAI)

0	22/03/2024	EMISSIONE PER PERMESSI	L.FALCETTI	F.VITALI	M.REGINI	Foglio 17
INDICE	DATA	REVISIONI	ELABORATO	VERIFICATO	APPROVATO	di 30
			Dis. 11-DT-D-5245			Scala 1:10000
			Comm. NR/19093			



Il presente disegno e' di proprieta' aziendale - La Societa' tutelera' i propri diritti a termine di legge.



RIFACIMENTO MET. FOLIGNO (FRAZ. COLFIORITO) - GALLESE
DN 650 (26"), DP 75 bar

0	22/03/2024	EMISSIONE PER PERMESSI	L.FALCETTI	F.VITALI	M.BIGINI	Foglio 18
INDICE	DATA	REVISIONI	ELABORATO	VERIFICATO	APPROVATO	di 30
			Dis.	11-DT-D-5245		Scala 1:10000
			Comm.	NR/19093		

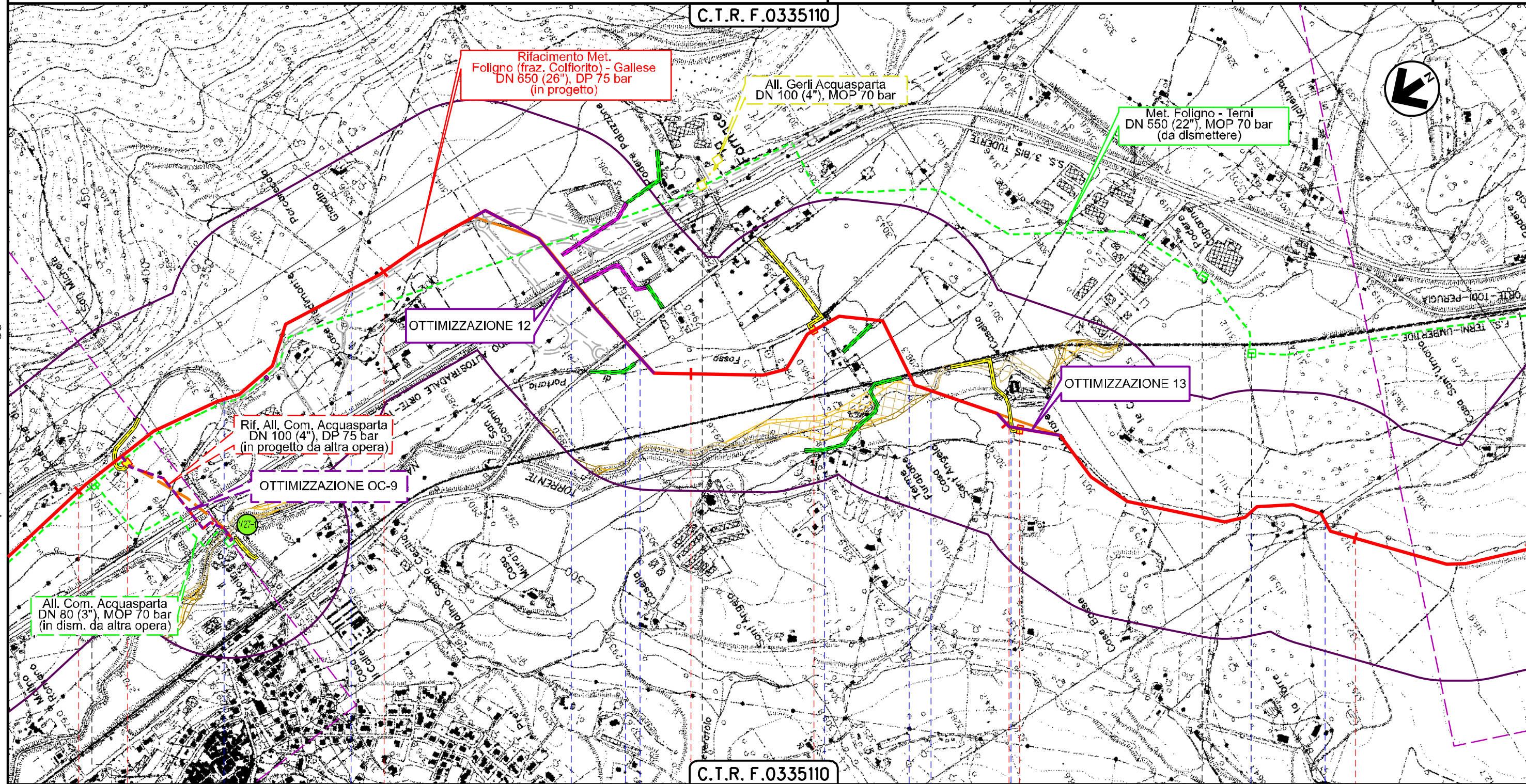
TRACCIATO DI PROGETTO CON OTTIMIZZAZIONI -
PIANO STRALCIO PER L'ASSETTO IDROGEOLOGICO (PAI)



Rif.TFM: 011-PJM1-0050-11-DT-D-5245

Comm. NR/19093

C.T.R. F.0335110



C.T.R. F.0335110

63 64 65 66 67

ACQUASPARTA
TERNI

PIDS 4102749/1 PIDS n.9/A km 63+145 PDA 4101459/1 PIL n.10 km 65+370 PIL n.11 km 66+040 PIL 4500320/5 PIL 4500320/7

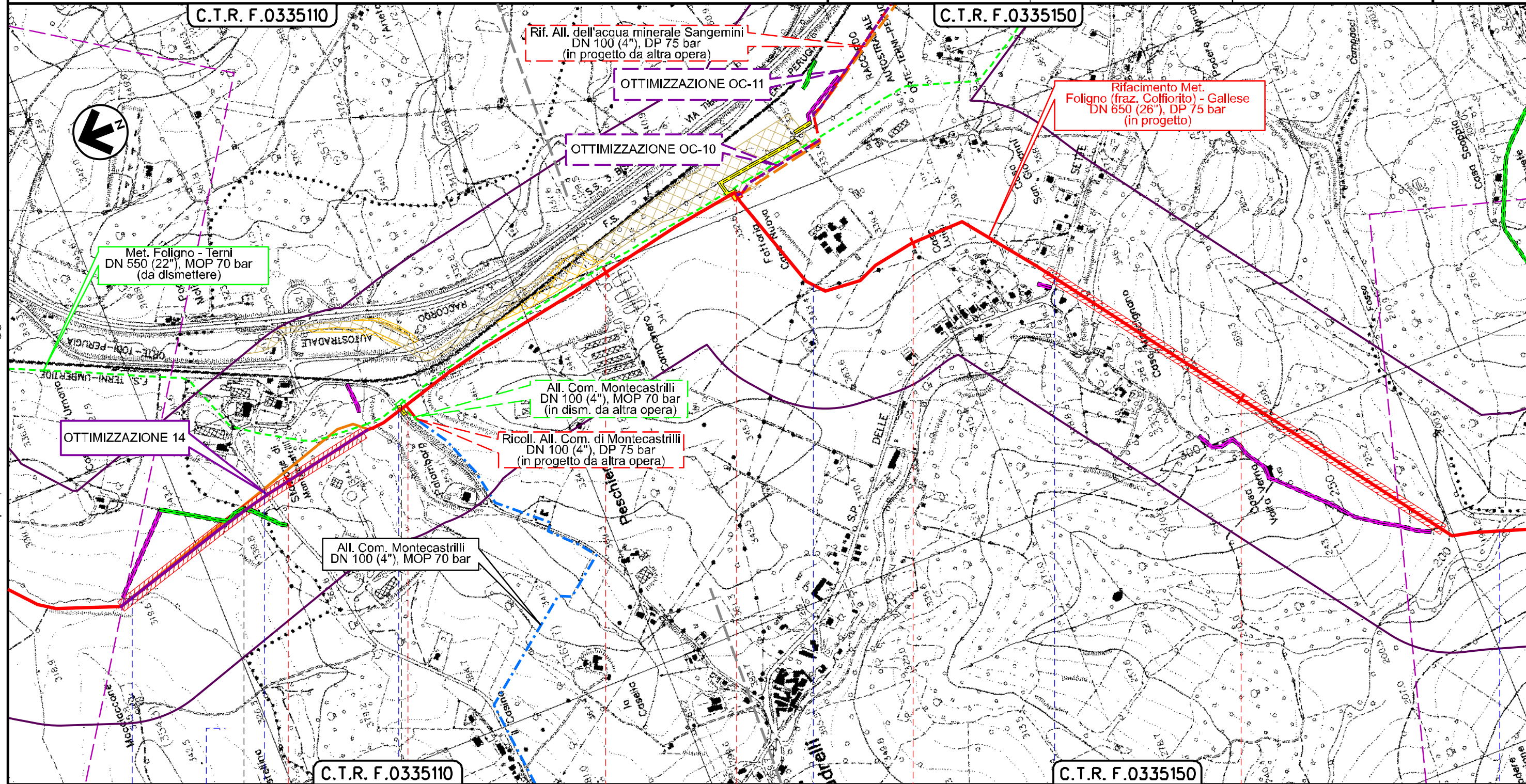
S.R. n.418 Str. Piedimonte S.S. n.3bis (E45) S.P. n.113 Fosso di Portaria Via Tiberina F.S. Terni-Perugia Torrente Naia Vocabolo Sant'Angelo Fosso di Casa Fabbri Fosso di Casa Fabbri

Il presente disegno è di proprietà aziendale - La Società tutelerà i propri diritti a termine di legge.

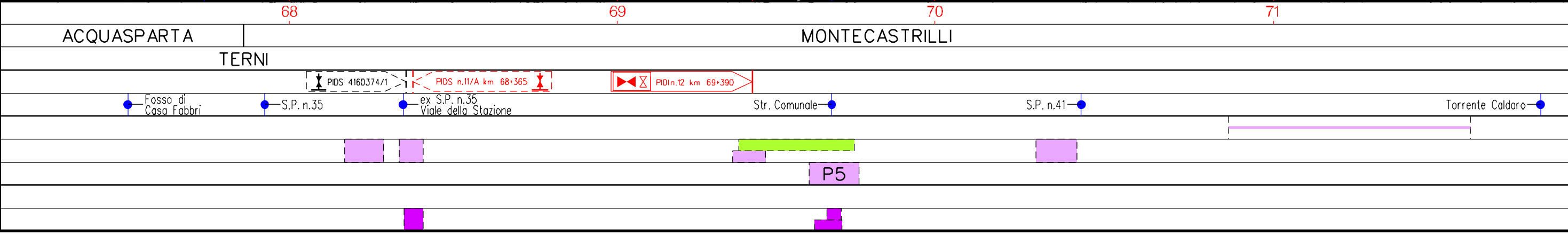
RIFACIMENTO MET. FOLIGNO (FRAZ. COLFIORITO) - GALLESE
DN 650 (26"), DP 75 bar

TRACCIATO DI PROGETTO CON OTTIMIZZAZIONI -
PIANO STRALCIO PER L'ASSETTO IDROGEOLOGICO (PAI)

0	22/03/2024	EMISSIONE PER PERMESSI	L.FALCETTI	F.VITALI	M.BIGINI	Foglio 19 di 30 Scala 1:10000
INDICE	DATA	REVISIONI	ELABORATO	VERIFICATO	APPROVATO	
			Dis.	11-DT-D-5245		
			Comm.	NR/19093		



Il presente disegno e' di proprieta' aziendale - La Societa' tutelera' i propri diritti a termine di legge.



RIFACIMENTO MET. FOLIGNO (FRAZ. COLFIORITO) - GALLESE
DN 650 (26"), DP 75 bar

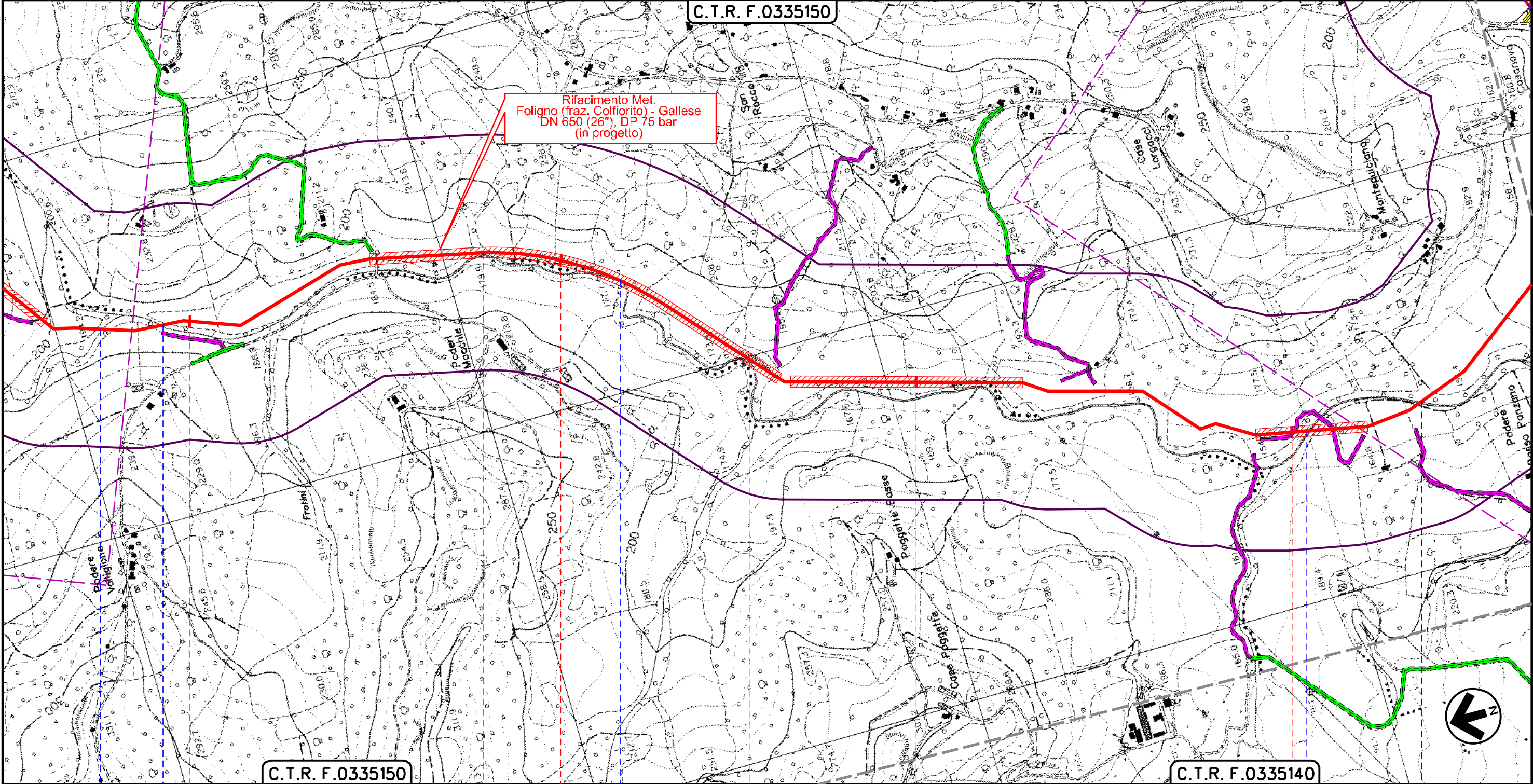
TRACCIATO DI PROGETTO CON OTTIMIZZAZIONI -
PIANO STRALCIO PER L'ASSETTO IDROGEOLOGICO (PAI)

0	22/03/2024	EMISSIONE PER PERMESSI	L.FALCETTI	F.VITALI	M.BEGINI	Foglio 20 di 30
INDICE	DATA	REVISIONI	ELABORATO	VERIFICATO	APPROVATO	
			Dis. 11-DT-D-5245		Scala 1:10000	
			Comm. NR/19093			



C.T.R. F.0335150

Rifacimento Met.
Foligno (fraz. Colfiorito) - Gallese
DN 650 (26"), DP 75 bar
(in progetto)

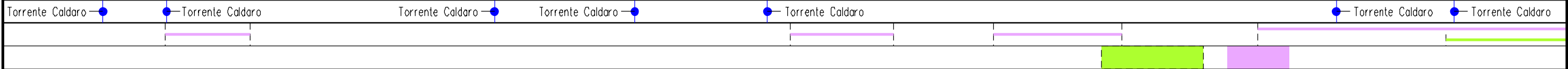


C.T.R. F.0335150

C.T.R. F.0335140

MONTECASTRILLI

SAN GEMINI
TERNI



Il presente disegno e' di proprieta' aziendale - La Societa' tutelera' i propri diritti a termine di legge.

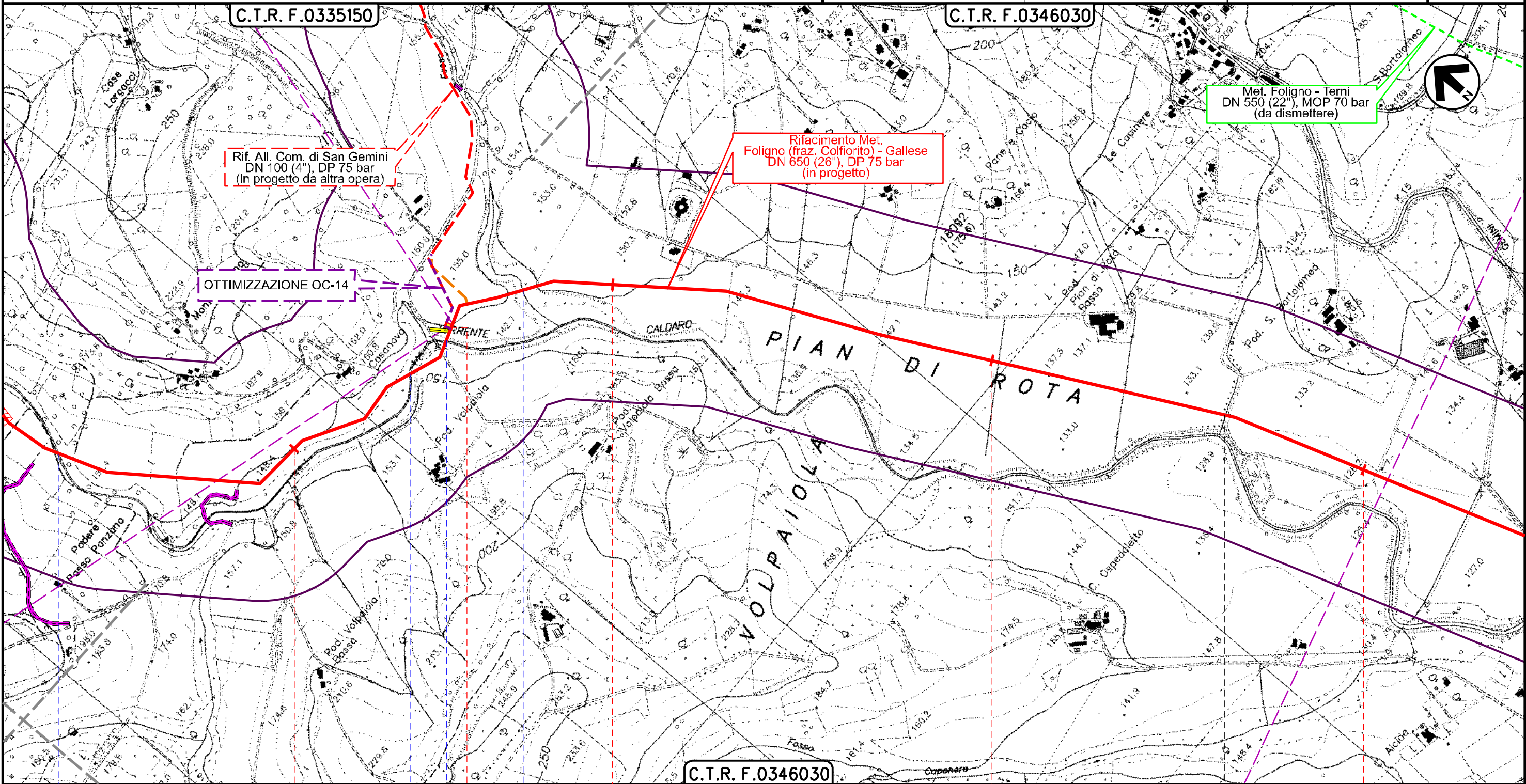
RIFACIMENTO MET. FOLIGNO (FRAZ. COLFIORITO) – GALLESE
DN 650 (26"), DP 75 bar

TRACCIATO DI PROGETTO CON OTTIMIZZAZIONI -
PIANO STRALCIO PER L'ASSETTO IDROGEOLOGICO (PAI)


0	22/03/2024	EMISSIONE PER PERMESSI	L.FALCETTI	F.VITALI	M.REGINI	Foglio 21 di 30
INDICE	DATA	REVISIONI	ELABORATO	VERIFICATO	APPROVATO	
			Dis. 11-DT-D-5245		Scala 1:10000	
			Comm. NR/19093			



Rif.TFM: 011-PJM1-0050-11-DT-D-5245



Il presente disegno e' di proprieta' aziendale - La Societa' tutelera' i propri diritti a termine di legge.



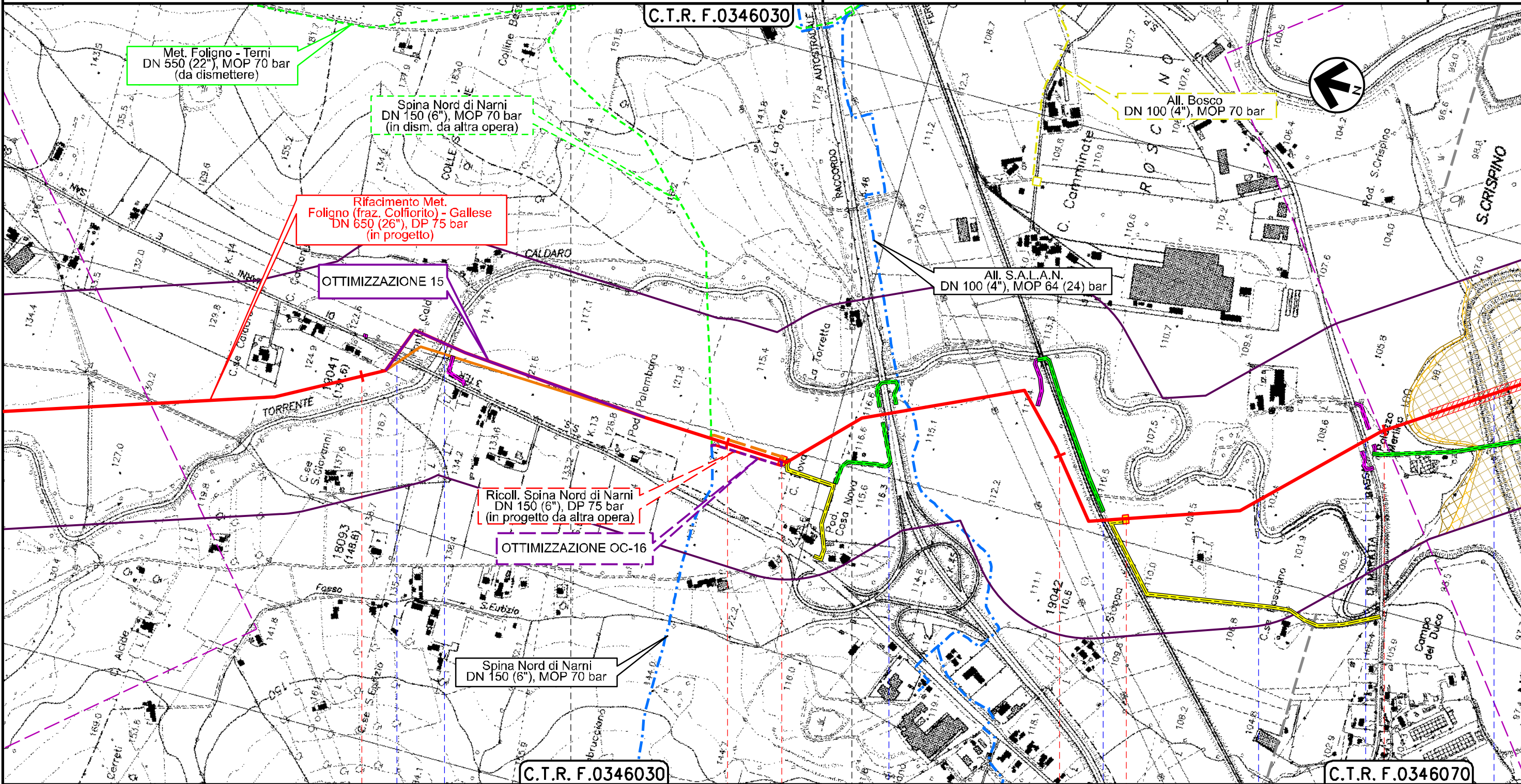
RIFACIMENTO MET. FOLIGNO (FRAZ. COLFIORITO) - GALLESE
DN 650 (26"), DP 75 bar

TRACCIATO DI PROGETTO CON OTTIMIZZAZIONI -
PIANO STRALCIO PER L'ASSETTO IDROGEOLOGICO (PAI)

0	22/03/2024	EMISSIONE PER PERMESSI	L.FALCETTI	F.VITALI	M.REGINI	Foglio 22 di 30
INDICE	DATA	REVISIONI	ELABORATO	VERIFICATO	APPROVATO	Scala 1:10000
			Dis. 11-DT-D-5245			
			Comm. NR/19093			

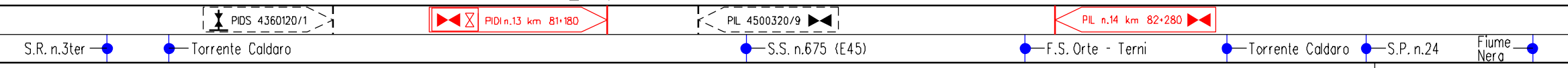


Rif.TFM: 011-PJM1-0050-11-DT-D-5245



80 81 82 83

NARNI
TERNI



Il presente disegno è di proprietà aziendale - La Società tutelerà i propri diritti a termine di legge.

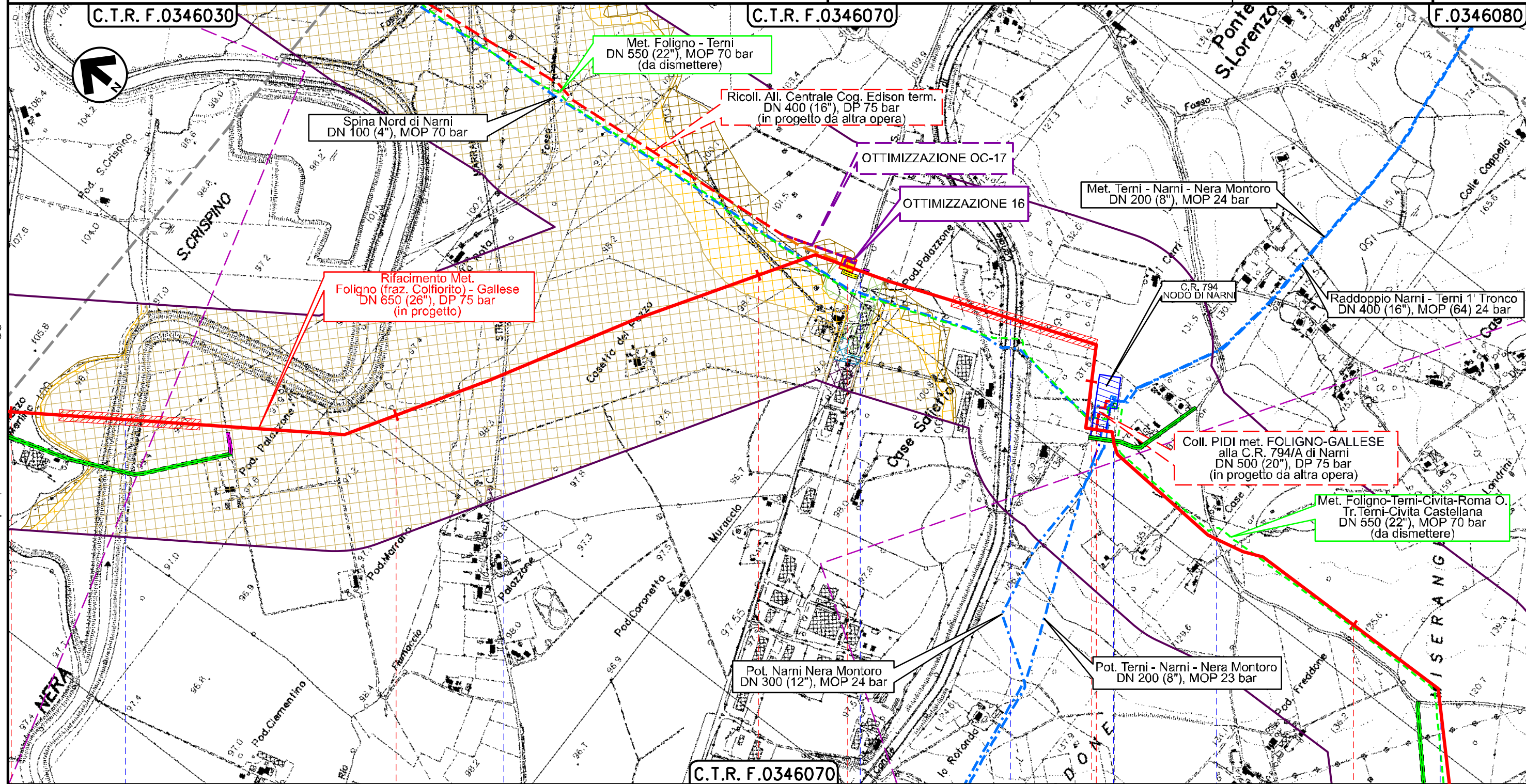
RIFACIMENTO MET. FOLIGNO (FRAZ. COLFIORITO) - GALLESE
DN 650 (26"), DP 75 bar

TRACCIATO DI PROGETTO CON OTTIMIZZAZIONI -
PIANO STRALCIO PER L'ASSETTO IDROGEOLOGICO (PAI)

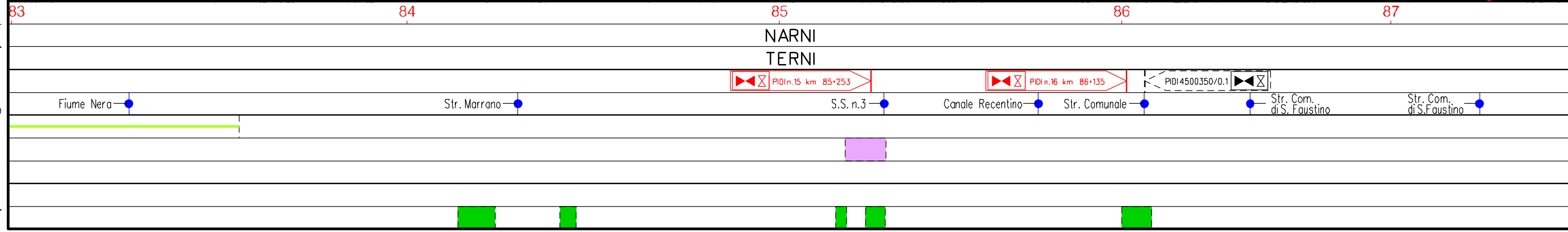
0	22/03/2024	EMISSIONE PER PERMESSI	L.FALCETTI	F.VITALI	M.REGINI	Foglio 23 di 30
INDICE	DATA	REVISIONI	ELABORATO	VERIFICATO	APPROVATO	Scala 1:10000
			Dis. 11-DT-D-5245			
			Comm. NR/19093			



Rif.TFM: 011-PJM1-0050-11-DT-D-5245



Il presente disegno e' di proprieta' aziendale - La Societa' tutelera' i propri diritti a termine di legge.



RIFACIMENTO MET. FOLIGNO (FRAZ. COLFIORITO) - GALLESE
DN 650 (26"), DP 75 bar

TRACCIATO DI PROGETTO CON OTTIMIZZAZIONI -
PIANO STRALCIO PER L'ASSETTO IDROGEOLOGICO (PAI)

0	22/03/2024	EMISSIONE PER PERMESSI	L.FALCETTI	F.VITALI	M.BEGINI	Foglio 24
INDICE	DATA	REVISIONI	ELABORATO	VERIFICATO	APPROVATO	di 30
			Dis.	11-DT-D-5245		Scala 1:10000
			Comm.	NR/19093		



Rif.TFM: 011-PJM1-0050-11-DT-D-5245

C.T.R. F.0346070

C.T.R. F.0346110

Rifacimento Met.
Foligno (fraz. Colfiorito) - Gallese
DN 650 (26"), DP 75 bar
(in progetto)

OTTIMIZZAZIONE 17

Pot. Narni - Nera Montoro
DN 300 (12"), MOP 24 bar

Pot. Terni - Narni - Nera Montoro
DN 200 (8"), MOP 23 bar

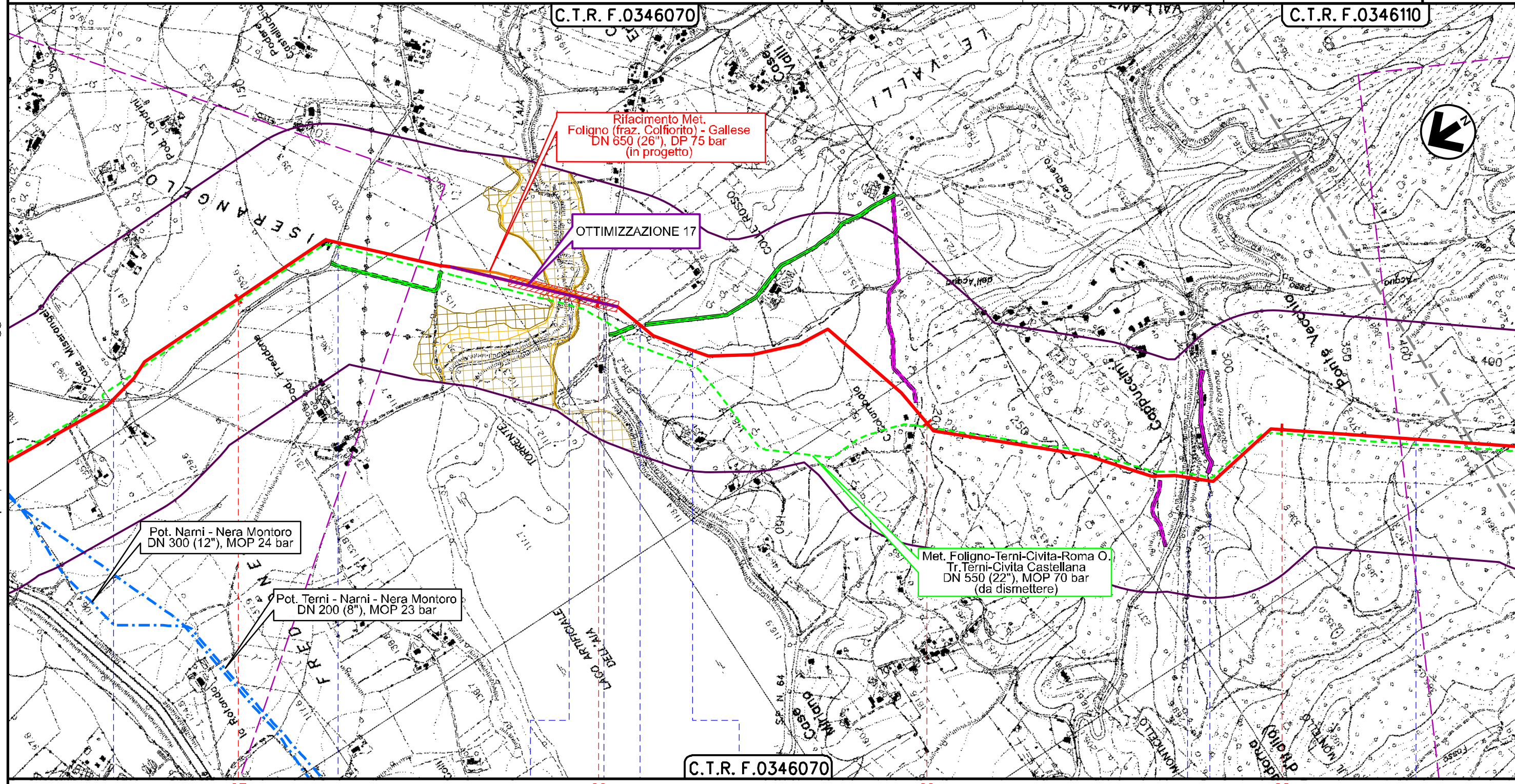
Met. Foligno-Terni-Civita-Roma O.
Tr. Terni-Civita Castellana
DN 550 (22"), MOP 70 bar
(da dismettere)

C.T.R. F.0346070

Il presente disegno e' di proprieta' aziendale - La Societa' tutelera' i propri diritti a termine di legge.

NARNI
TERNI

- Str. Com. di S.Faustino
- Str. Com. di S.Faustino
- Torrente Aia
- S.P. n.64
- Fosso delle Valli
- Fosso dell'Acqua
- S.P. n.20
- Acquedotto Romano
- Fosso dei Collari



RIFACIMENTO MET. FOLIGNO (FRAZ. COLFIORITO) - GALLESE
DN 650 (26"), DP 75 bar

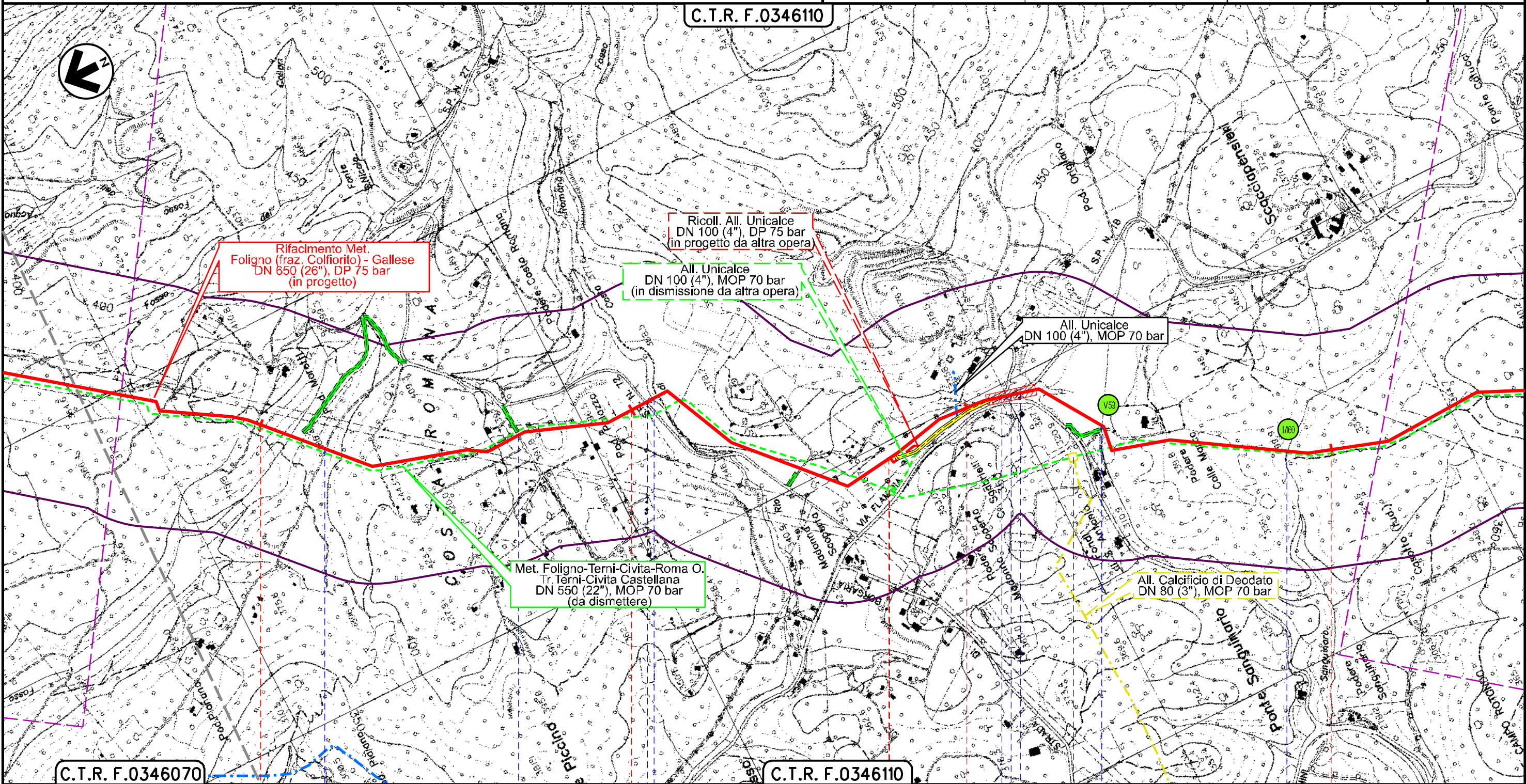
TRACCIATO DI PROGETTO CON OTTIMIZZAZIONI -
PIANO STRALCIO PER L'ASSETTO IDROGEOLOGICO (PAI)

0	22/03/2024	EMISSIONE PER PERMESSI	L.FALCETTI	F.VITALI	M.BIGINI	Foglio 25
INDICE	DATA	REVISIONI	ELABORATO	VERIFICATO	APPROVATO	di 30
			Dis. 11-DT-D-5245			Scala 1:10000
			Comm. NR/19093			

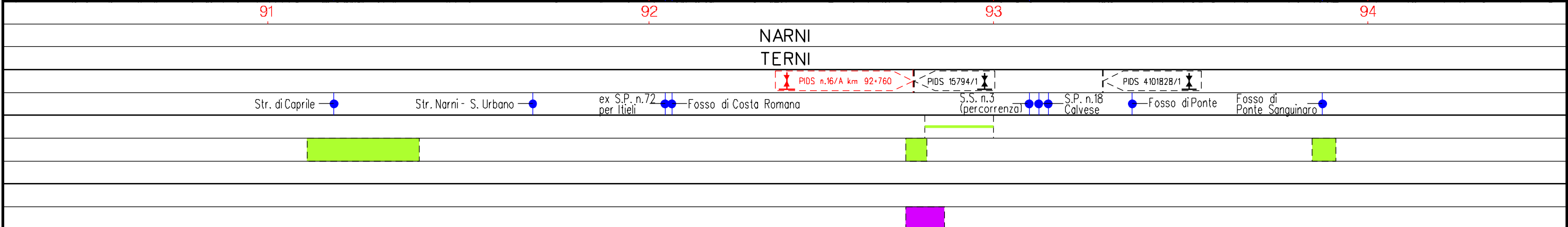


Rif.TFM: 011-PJM1-0050-11-DT-D-5245

C.T.R. F.0346110



Il presente disegno e' di proprieta' aziendale - La Societa' tutelera' i propri diritti a termine di legge.



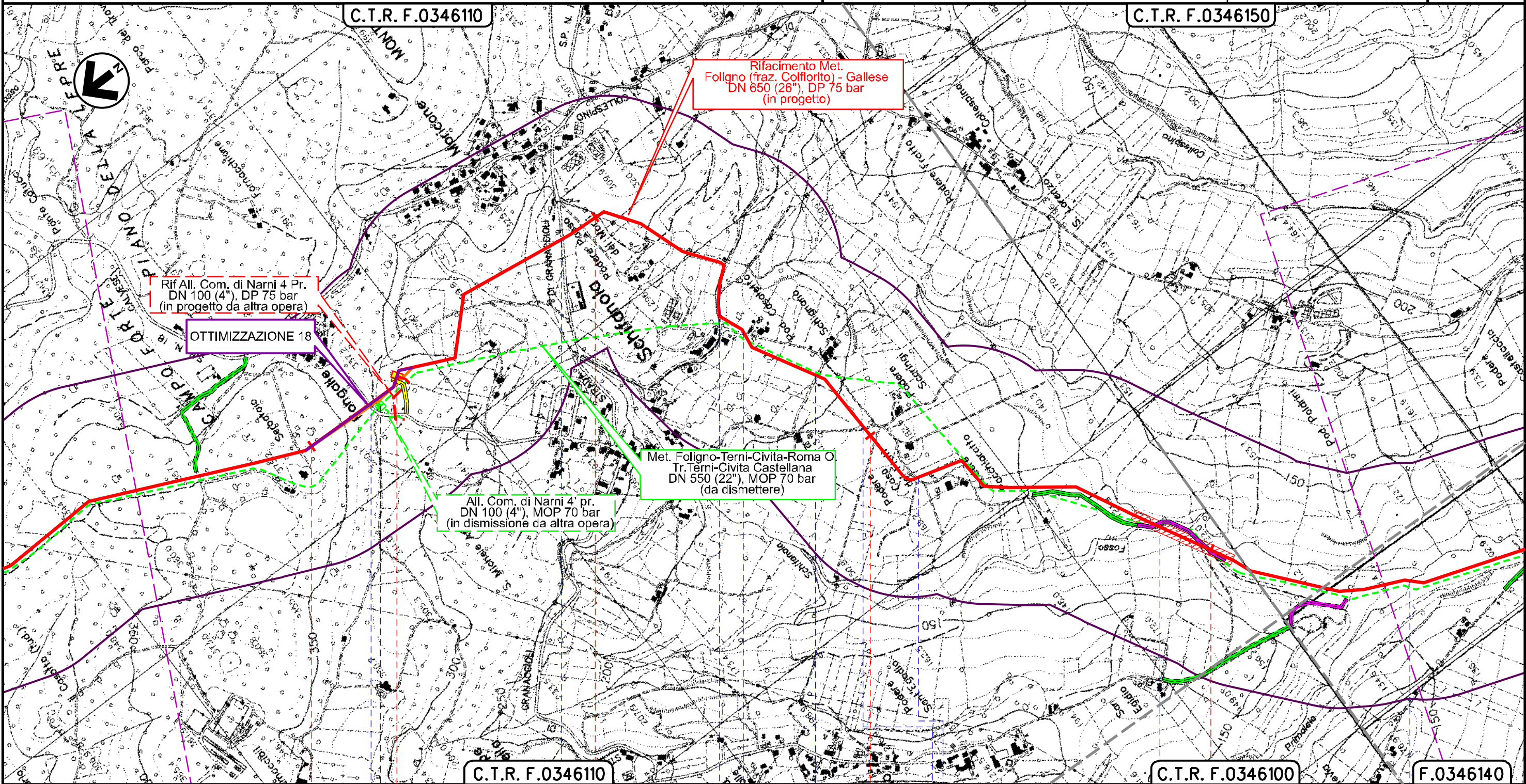
RIFACIMENTO MET. FOLIGNO (FRAZ. COLFIORITO) - GALLESE
DN 650 (26"), DP 75 bar

TRACCIATO DI PROGETTO CON OTTIMIZZAZIONI -
PIANO STRALCIO PER L'ASSETTO IDROGEOLOGICO (PAI)

0	22/03/2024	EMISSIONE PER PERMESSI	L.FALCETTI	F.VITALI	M.BEGINI	Foglio 26 di 30 Scala 1:10000
INDICE	DATA	REVISIONI	ELABORATO	VERIFICATO	APPROVATO	
			Dis. 11-DT-D-5245			
			Comm. NR/19093			

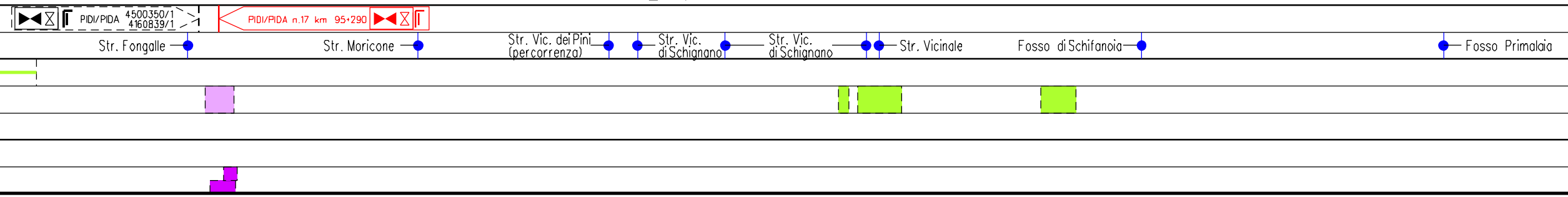


Rif.TFM: 011-PJM1-0050-11-DT-D-5245



Il presente disegno e' di proprieta' aziendale - La Societa' tutelera' i propri diritti a termine di legge.

NARNI
TERNI



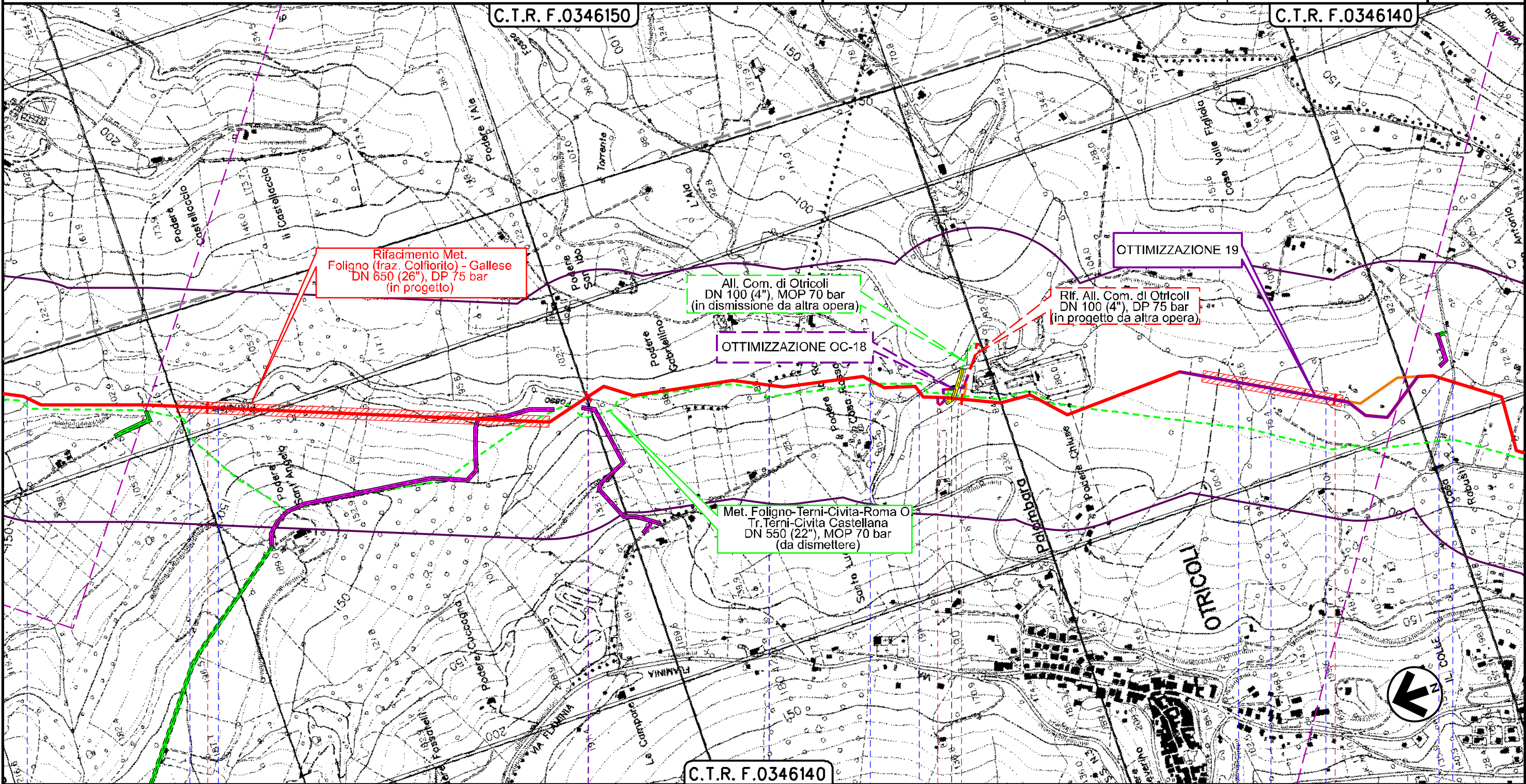
RIFACIMENTO MET. FOLIGNO (FRAZ. COLFIORITO) - GALLESE
DN 650 (26"), DP 75 bar

TRACCIATO DI PROGETTO CON OTTIMIZZAZIONI -
PIANO STRALCIO PER L'ASSETTO IDROGEOLOGICO (PAI)

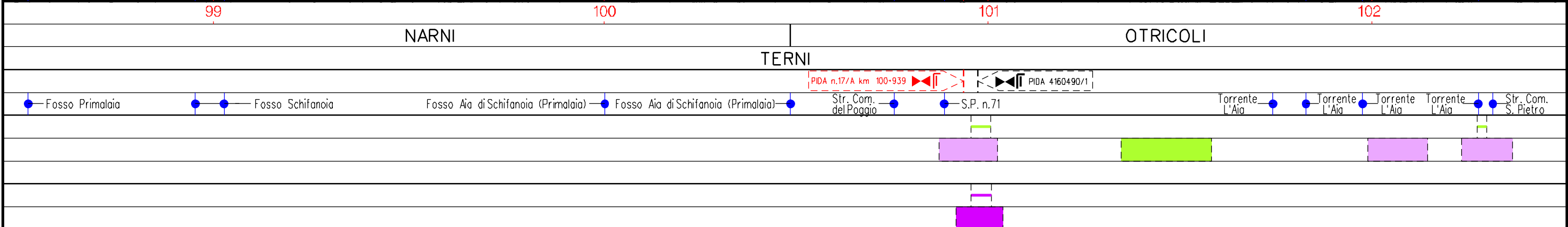
0	22/03/2024	EMISSIONE PER PERMESSI	L.FALCETTI	F.VITALI	M.BEGINI	Foglio 27
INDICE	DATA	REVISIONI	ELABORATO	VERIFICATO	APPROVATO	di 30
			Dis. 11-DT-D-5245		Scala 1:10000	
			Comm. NR/19093			



Rif.TFM: 011-PJM1-0050-11-DT-D-5245





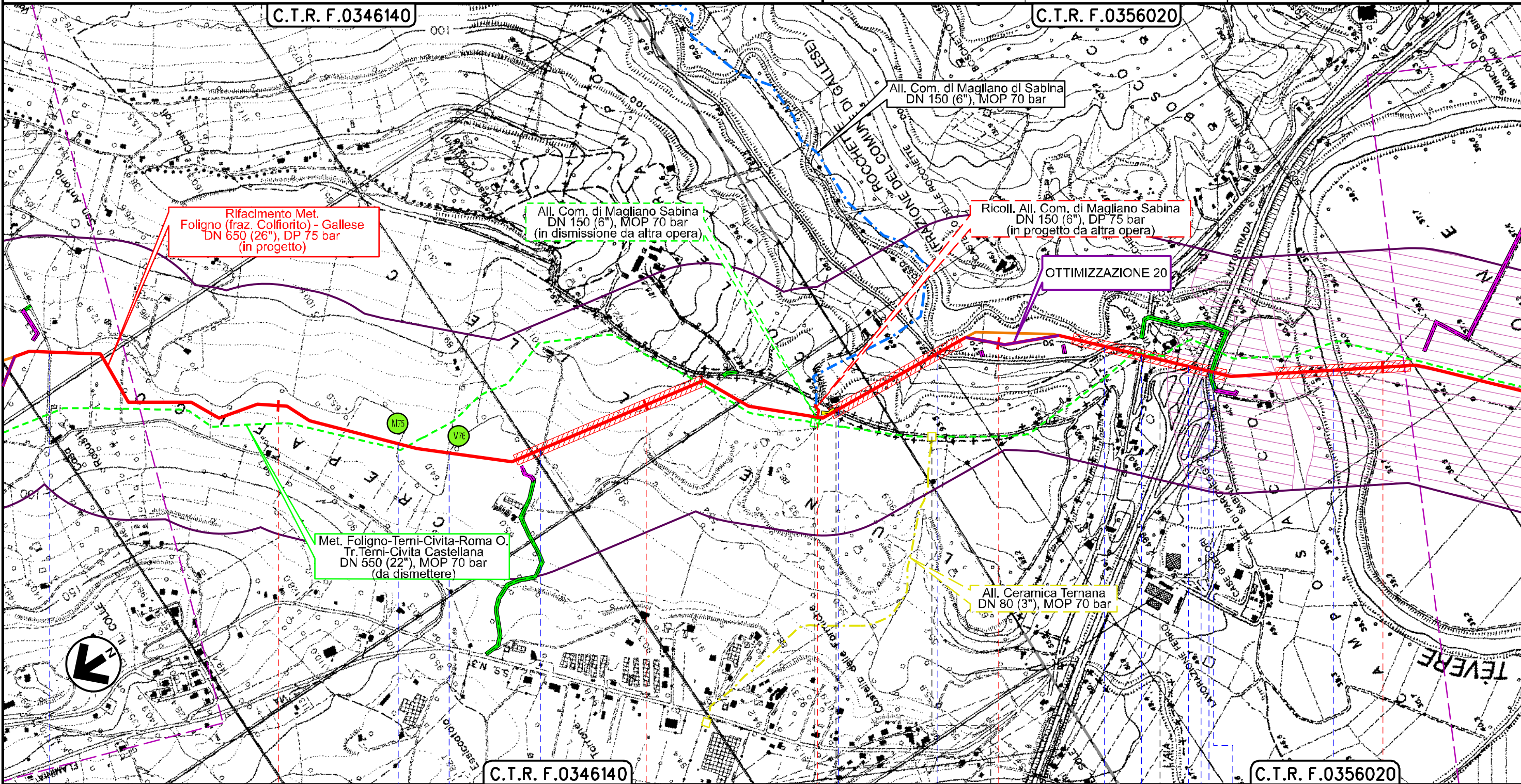
Il presente disegno e' di proprieta' aziendale - La Societa' tutelera' i propri diritti a termine di legge.




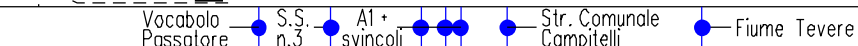


RIFACIMENTO MET. FOLIGNO (FRAZ. COLFIORITO) - GALLESE
DN 650 (26"), DP 75 bar

TRACCIATO DI PROGETTO CON OTTIMIZZAZIONI -
PIANO STRALCIO PER L'ASSETTO IDROGEOLOGICO (PAI)



0	22/03/2024	EMISSIONE PER PERMESSI	L.FALCETTI	F.VITALI	M.BEGINI	Foglio 28 di 30
INDICE	DATA	REVISIONI	ELABORATO	VERIFICATO	APPROVATO	Scala 1:10000
 			Dis. 11-DT-D-5245		Comm. NR/19093	
			Rif.TFM: 011-PJM1-0050-11-DT-D-5245			



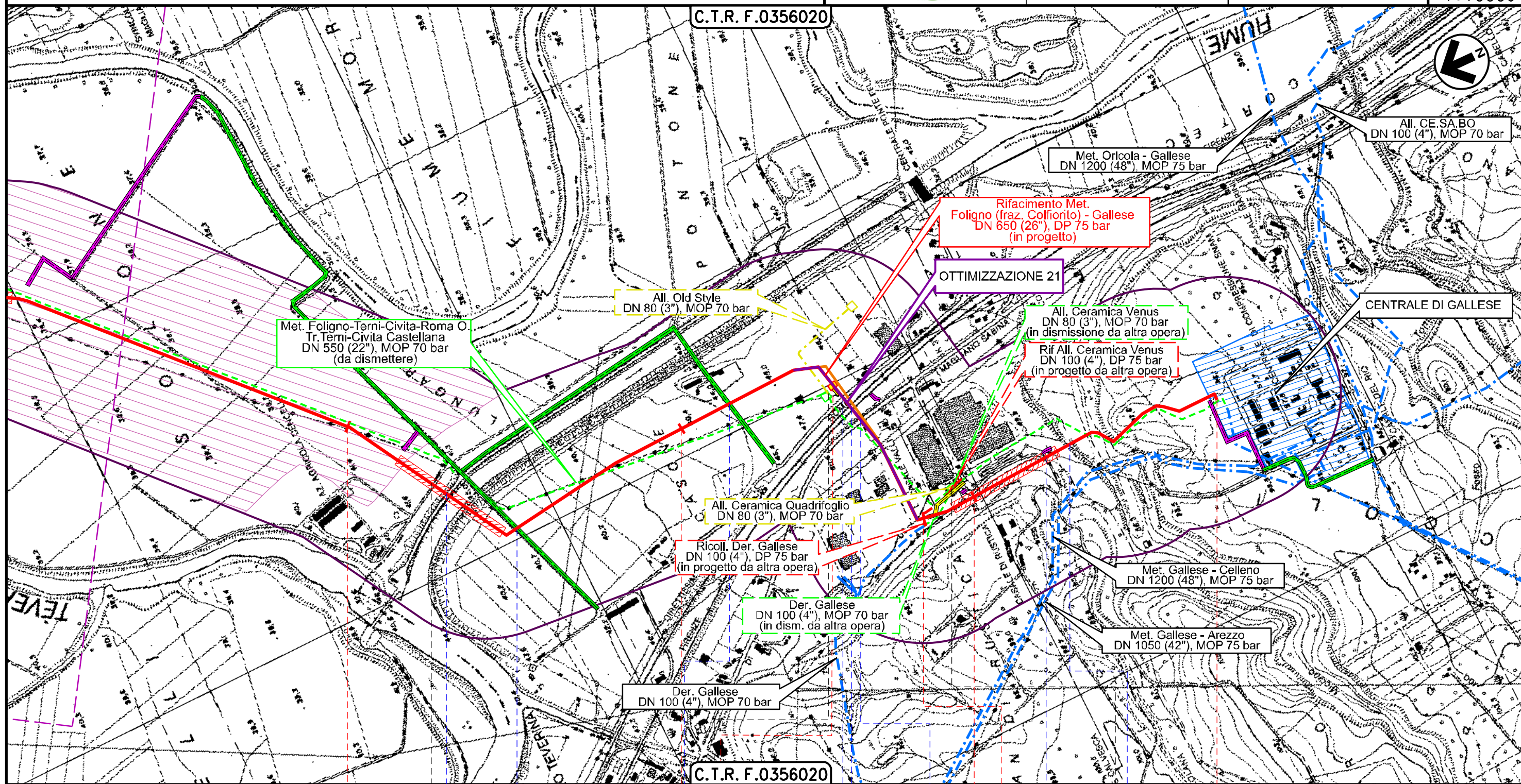
Il presente disegno è di proprietà aziendale - La Società tutelerà i propri diritti a termine di legge.

103	104	105	106
OTRICOLI TERNI		GALLESE VITERBO	MAGLIANO SABINA RIETI
			
			

RIFACIMENTO MET. FOLIGNO (FRAZ. COLFIORITO) - GALLESE
DN 650 (26"), DP 75 bar

0	22/03/2024	EMISSIONE PER PERMESSI	L.FALCETTI	F.VITALI	M.REGINI	Foglio 29 di 30
INDICE	DATA	REVISIONI	ELABORATO	VERIFICATO	APPROVATO	Scala 1:10000
 			Dis. 11-DT-D-5245		Comm. NR/19093	
			Rif.TFM: 011-PJM1-0050-11-DT-D-5245			

TRACCIATO DI PROGETTO CON OTTIMIZZAZIONI -
PIANO STRALCIO PER L'ASSETTO IDROGEOLOGICO (PAI)



C.T.R. F.0356020

C.T.R. F.0356020

MAGLIANO SABINA
RIETI

GALLESE
VITERBO

107 108 109 109+904



Il presente disegno è di proprietà aziendale - La Società tutelerà i propri diritti a termine di legge.

TRACCIATO DI PROGETTO CON OTTIMIZZAZIONI -
PIANO STRALCIO PER L'ASSETTO IDROGEOLOGICO (PAI)

LEGENDA

SIMBOLOGIA CARTOGRAFICA

- | | | | |
|--|---|--|---|
| | Metanodotto in progetto | | Altri metanodotti in progetto |
| | Metanodotti in esercizio | | Metanodotti e impianti in progetto da altra opera |
| | Metanodotti da porre fuori esercizio e recuperare | | Gallerie, Tunnel, Mini-Microtunnel, Raise Boring e T.O.C. |
| | Aree impianti stacco-terminale in progetto da altra opera | | Impianti di linea in progetto |
| | Aree impianti stacco-terminale esistenti | | Impianti di linea su rete in esercizio |
| | Strade di accesso provvisorio | | Impianti di linea da porre fuori esercizio e recuperare |
| | Strada di accesso all'impianto | | Metanodotti e impianti di linea per i quali e' prevista la cessazione del rapporto di fornitura del gas con richiesta di cancellazione dell'allacciamento (da dismettere) |
| | Adeguamento strade esistenti | | Piazzola di stoccaggio tubazioni |
| | Limite sovrapposizione fogli | | Strade di recente realizzazione |
| | Fascia di studio (300 m dall'asse della condotta) | | Viabilita' in progetto riportate nei PRG Comunali |

SIMBOLOGIA MECCANICA

- | | |
|--|--|
| | Punto di intercettazione di linea (P.I.L.) |
| | Punto di intercettazione di derivazione importante (P.I.D.I.) |
| | Punto di intercettazione di derivazione semplice con stacco da P.I.L. (P.I.D.S.) |
| | Punto di intercettazione e derivazione semplice con stacco da Linea (P.I.D.S.) |
| | Punto di intercettazione con discaggio di allacciamento (P.I.D.A.) |
| | Punto predisposto per il discaggio di allacciamento (P.P.D.A.) |
| | Punto di sezionamento elettrico terminale (P.S.E.T.) |
| | Stazione predisposta per lancio e ricevimento PIG |
| | Impianto di riduzione/regolazione della pressione |

SIMBOLOGIA TEMATICA

- | | |
|--|---|
| | Tracciato in progetto depositato (SIA) – tratto da abbandonare Linea Principale |
| | Tracciato in progetto depositato (SIA) – tratto da abbandonare Allacciamento |
| | Ottimizzazioni metanodotto in progetto (post SIA) Linea Principale |
| | Ottimizzazioni metanodotto in progetto (post SIA) Allacciamento |
| | Manufatti aggiuntivi rispetto ai manufatti SIA |

PIANO STRALCIO PER L'ASSETTO IDROGEOLOGICO (PAI)

Fasce fluviali e Zone di rischio

- | | |
|--|-------------------|
| | Fascia A |
| | Fascia B |
| | Fascia C |
| | Zona A |
| | Zone a rischio R2 |
| | Zone a rischio R3 |
| | Zone a rischio R4 |

Il presente disegno e' di proprieta' aziendale - La Societa' tutelera' i propri diritti a termine di legge.

Progressiva chilometrica		N.		
Comuni				
Province				
Impianti				
Attraversamenti		TIPOLOGIA ATTRAVERSATA (SS n. **, corso d'acqua, ferrovia, ecc.)		
Ottimizzazioni Linea principale rispetto tracciato SIA	Strade	TRATTI OTTIMIZZATI	TRATTI ADDIZIONALI	TRATTI ADDIZIONALI
	Allargamenti	TRATTI OTTIMIZZATI	TRATTI ADDIZIONALI	TRATTI ADDIZIONALI
	Piazzole	TRATTI OTTIMIZZATI	PN	PN
Ottimizzazioni Allacciamenti rispetto tracciato SIA	Strade	TRATTI OTTIMIZZATI	TRATTI ADDIZIONALI	TRATTI ADDIZIONALI
	Allargamenti	TRATTI OTTIMIZZATI	TRATTI ADDIZIONALI	TRATTI ADDIZIONALI