



Il presente disegno è di proprietà aziendale - La Società tutelerà i propri diritti a termine di legge.



COROGRAFIA Scala 1:500.000

0	22/03/2024	EMISSIONE PER PERMESSI			L.FALCETELLI F.VITALI M.BEGINI	
INDICE	DATA	R E V I S I O N I			ELABORATO VERIFICATO APPROVATO	
		PROGETTISTA  RIF.TFM: 011-PJMI-005D-15-DT-D-5246			Dis. 15-DT-D-5246	
					Fg. 1 di 3	
RIFACIMENTO ALL. DELL'ACQUA MINERALE SANGEMINI DN 100 (4"), DP 75 bar					Comm. NR/19093	
					INDICE <table border="1" style="display: inline-table; vertical-align: middle;"> <tr> <td>0</td> <td></td> <td></td> <td></td> <td></td> <td></td> </tr> </table>	0
0						
TRACCIATO DI PROGETTO CON OTTIMIZZAZIONI - USO DEL SUOLO					Sostituisce il Sostituito dal	
Scala 1:10000						

RIFACIMENTO ALL. DELL'ACQUA MINERALE SANGEMINI
DN 100 (4"), DP 75 bar

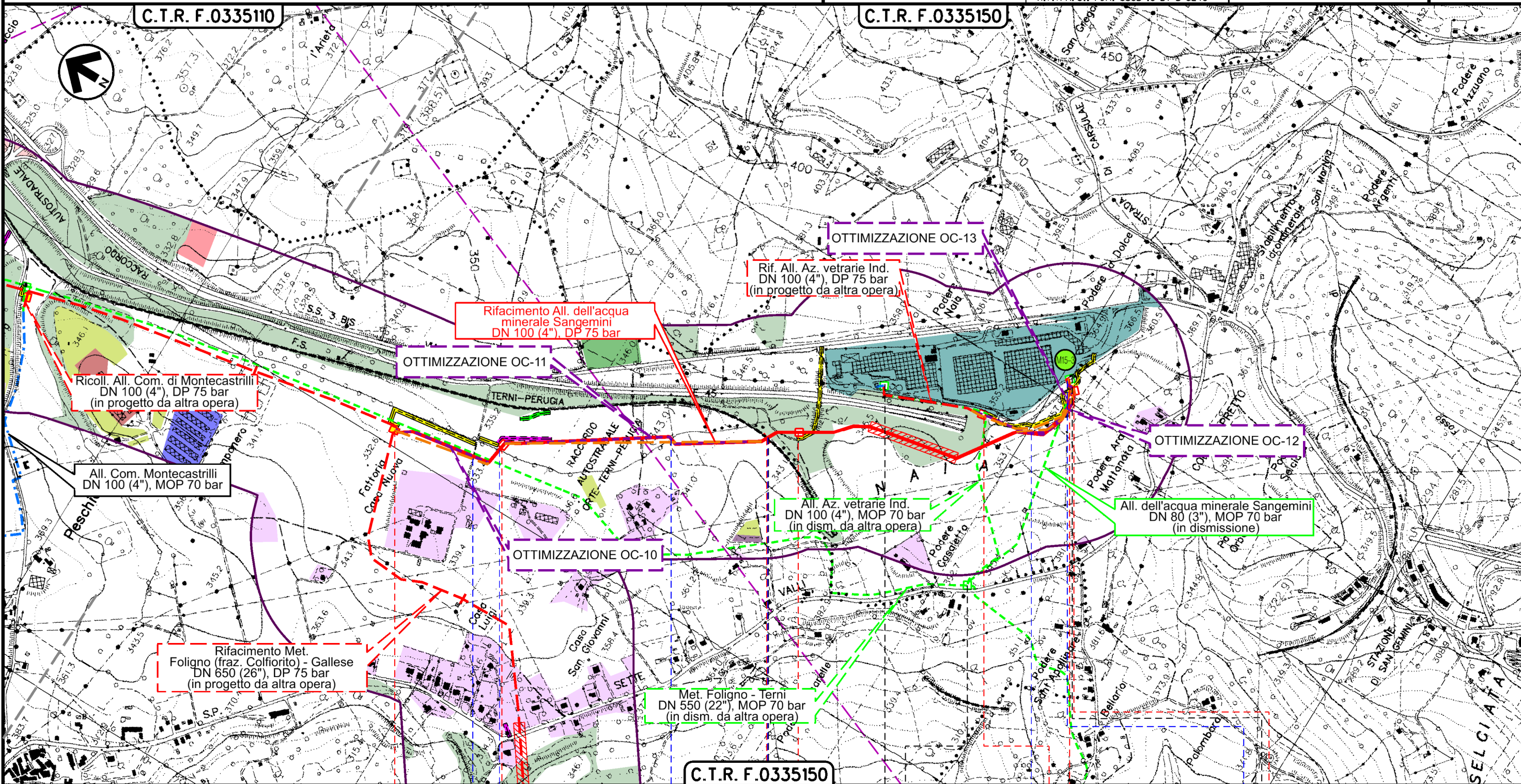
TRACCIATO DI PROGETTO CON OTTIMIZZAZIONI -
USO DEL SUOLO

0	22/03/2024	EMISSIONE PER PERMESSI	L.FALCETELLI	F.VITALI	M.BEGINI
INDICE	DATA	REVISIONI	ELABORATO	VERIFICATO	APPROVATO
			Dis.	15-DT-D-5246	
			Comm.	NR/19093	



Rif.TFM: 011-PJM1-0050-15-DT-D-5246

Foglio
2
di 3
Scala
1:10000



Il presente disegno è di proprietà aziendale - La Società tutelerà i propri diritti a termine di legge.

0+000 MONTECASTRILLI | 1+938 SAN GEMINI



Str. Comunale | Torrente Naia - 1° attr. | Torrente Naia - 2° attr. | F.S. UMBERTIDE-TERNI (ex FCU) tratta ACQUASPARTA-SANGEMINI | S.S. n. 3 bis (E45) (galleria Colle Capretto) | Torrente Naia - 3° attr.

0	22/03/2024	EMISSIONE PER PERMESSI	L.FALCETELLI	F.VITALI	M.BEGINI
INDICE	DATA	R E V I S I O N I	ELABORATO	VERIFICATO	APPROVATO
					
			Dis.	15-DT-D-5246	
			Comm.	NR/19093	

LEGENDA

SIMBOLOGIA CARTOGRAFICA

- | | | | |
|--|---|--|---|
| | Metanodotto in progetto | | Altri metanodotti in progetto |
| | Metanodotti in esercizio | | Metanodotti e impianti in progetto da altra opera |
| | Metanodotti da porre fuori esercizio e recuperare | | Gallerie, Tunnel, Mini-Microtunnel, Raise Boring e T.O.C. |
| | Aree impianti stacco-terminale in progetto da altra opera | | Impianti di linea in progetto |
| | Aree impianti stacco-terminale esistenti | | Impianti di linea su rete in esercizio |
| | Strade di accesso provvisorio | | Impianti di linea da porre fuori esercizio e recuperare |
| | Strada di accesso all'impianto | | Metanodotti e impianti di linea per i quali e' prevista la cessazione del rapporto di fornitura del gas con richiesta di cancellazione dell'allacciamento (da dismettere) |
| | Adeguamento strade esistenti | | Piazzola di stoccaggio tubazioni |
| | Limite sovrapposizione fogli | | Strade di recente realizzazione |
| | Fascia di studio (300 m dall'asse della condotta) | | |

SIMBOLOGIA MECCANICA

- | | |
|--|--|
| | Punto di intercettazione di linea (P.I.L.) |
| | Punto di intercettazione di derivazione importante (P.I.D.I.) |
| | Punto di intercettazione di derivazione semplice con stacco da P.I.L. (P.I.D.S.) |
| | Punto di intercettazione e derivazione semplice con stacco da Linea (P.I.D.S.) |
| | Punto di intercettazione con discaggio di allacciamento (P.I.D.A.) |
| | Punto predisposto per il discaggio di allacciamento (P.P.D.A.) |
| | Punto di sezionamento elettrico terminale (P.S.E.T.) |
| | Stazione predisposta per lancio e ricevimento PIG |
| | Impianto di riduzione/regolazione della pressione |

SIMBOLOGIA TEMATICA

- | | |
|--|--|
| | Tracciato in progetto depositato (SIA) - tratto da abbandonare Linea Principale |
| | Tracciato in progetto depositato (SIA) - tratto da abbandonare Allacciamento |
| | Ottimizzazioni metanodotto in progetto (post SIA) Linea Principale |
| | Ottimizzazioni metanodotto in progetto (post SIA) Allacciamento |
| | Aree urbane (aree residenziali, aree sportive, verde urbano/privato, aree ad accesso limitato) |
| | Aree boscate |
| | Complessi industriali, commerciali, tecnologici, ospedalieri e spazi annessi |
| | Frutteti |
| | Impianti energetici |
| | Insedimenti zootecnici e complessi agroindustriali |
| | Rimboschimenti |
| | Seminativi |
| | Uliveti |

Il presente disegno e' di proprieta' aziendale - La Societa' tutelera' i propri diritti a termine di legge.

Progressiva chilometrica		N.	
Comuni			
Province			
Impianti		Tipo - N. - Prog. - IN PROGETTO Tipo - N. - Prog. - IN PROGETTO SU ALLACCIAMENTO Tipo - N. - DA DISMETTERE	
Attraversamenti		TIPOLOGIA ATTRAVERSATA (SS n. **, corso d'acqua, ferrovia, ecc.)	
Ottimizzazioni Linea principale rispetto tracciato SIA	Strade		
	Allargamenti		
	Piazzole		
Ottimizzazioni Allacciamenti rispetto tracciato SIA	Strade	TRATTI OTTIMIZZATI	TRATTI ADDIZIONALI
	Allargamenti	TRATTI OTTIMIZZATI	TRATTI ADDIZIONALI