



COROGRAFIA Scala 1:500.000

0	22/03/2024	EMISSIONE PER PERMESSI	L.FALCETELLI	F.VITALI	M. BEGINI
INDICE	DATA	REVISIONI	ELABORATO	VERIFICATO	APPROVATO
		PROGETTISTA  R.f.TFM: 011-PJM1-0050-16-OT-D-5241	Dis. 16-DT-D-5241		
			Fg. 1 di 3		
RIFACIMENTO ALL. COMUNE DI SAN GEMINI DN 100 (4"), DP 75 bar			Comm. NR/19093		
			INDICE	0	
TRACCIATO DI PROGETTO CON OTTIMIZZAZIONI - STRUMENTI DI TUTELA E PIANIFICAZIONE NAZIONALE			Scala 1:10000		
			Sostituisce il .....		

RIFACIMENTO ALL. COMUNE DI SAN GEMINI  
DN 100 (4"), DP 75 bar

0	22/03/2024	EMISSIONE PER PERMESSI	L.FALCETELLI	F.VITALI	M.BEGINI
INDICE	DATA	REVISIONI	ELABORATO	VERIFICATO	APPROVATO
			Dis.	16-DT-D-5241	
			Comm.	NR/19093	

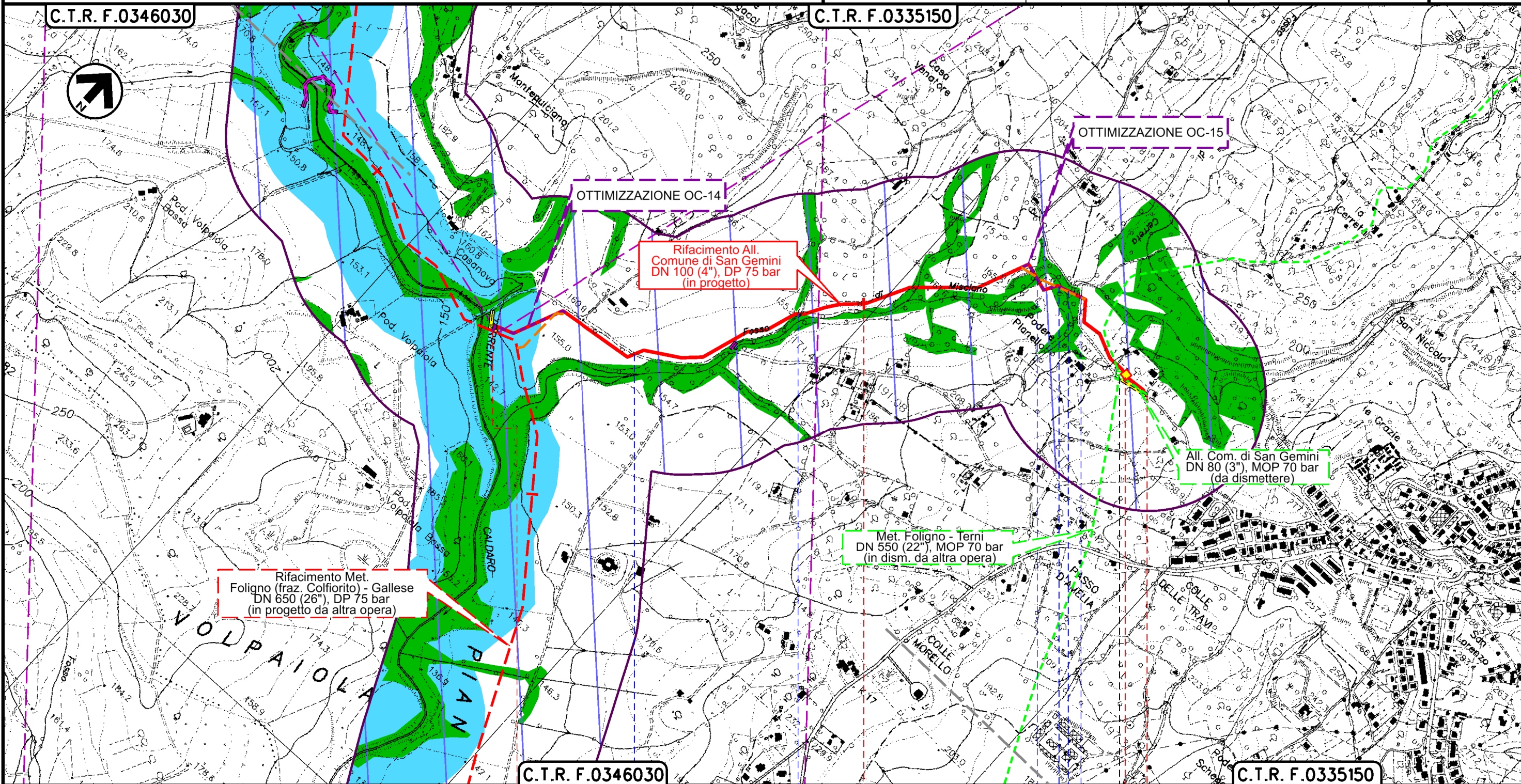
Foglio  
**2**  
di 3  
Scala  
**1:10000**

TRACCIATO DI PROGETTO CON OTTIMIZZAZIONI -  
STRUMENTI DI TUTELA E PIANIFICAZIONE NAZIONALE

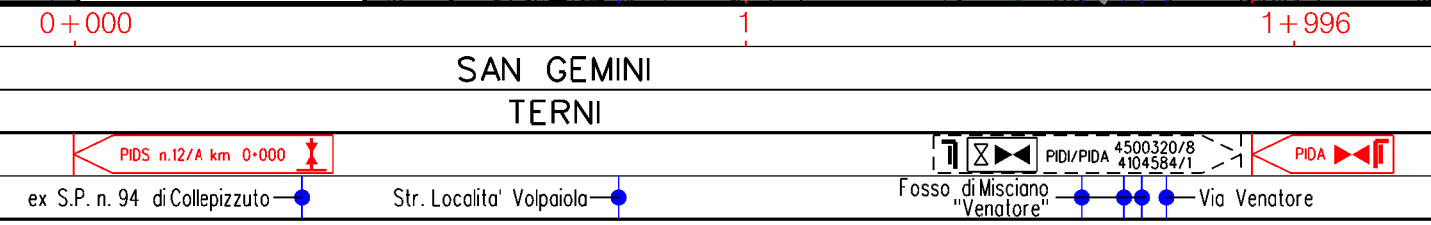


Rif.TFM: 011-PJMI-0050-16-DT-D-5241

C.T.R. F.0346030	C.T.R. F.0335150
------------------	------------------



Il presente disegno è di proprietà aziendale - La Società 'tutelerà' i propri diritti a termine di legge.



SAN GEMINI  
TERNI




















C.T.R. F.0346030

C.T.R. F.0335150










TRACCIATO DI PROGETTO CON OTTIMIZZAZIONI -  
STRUMENTI DI TUTELA E PIANIFICAZIONE NAZIONALE

LEGENDA





SIMBOLOGIA CARTOGRAFICA

- |                                                                                   |                                                           |                                                                                    |                                                                                                                                                                           |
|-----------------------------------------------------------------------------------|-----------------------------------------------------------|------------------------------------------------------------------------------------|---------------------------------------------------------------------------------------------------------------------------------------------------------------------------|
|  | Metanodotto in progetto                                   |  | Altri metanodotti in progetto                                                                                                                                             |
|  | Metanodotti in esercizio                                  |  | Metanodotti e impianti in progetto da altra opera                                                                                                                         |
|  | Metanodotti da porre fuori esercizio e recuperare         |  | Gallerie, Tunnel, Mini-Microtunnel, Raise Boring e T.O.C.                                                                                                                 |
|  | Aree impianti stacco-terminale in progetto da altra opera |  | Impianti di linea in progetto                                                                                                                                             |
|  | Aree impianti stacco-terminale esistenti                  |  | Impianti di linea su rete in esercizio                                                                                                                                    |
|  | Strade di accesso provvisorio                             |  | Impianti di linea da porre fuori esercizio e recuperare                                                                                                                   |
|  | Strada di accesso all'impianto                            |  | Metanodotti e impianti di linea per i quali e' prevista la cessazione del rapporto di fornitura del gas con richiesta di cancellazione dell'allacciamento (da dismettere) |
|  | Adeguamento strade esistenti                              |  | Piazzola di stoccaggio tubazioni                                                                                                                                          |
|  | Limite sovrapposizione fogli                              |  | Strade di recente realizzazione                                                                                                                                           |
|  | Fascia di studio (300 m dall'asse della condotta)         |                                                                                    |                                                                                                                                                                           |



SIMBOLOGIA MECCANICA

-  Punto di intercettazione di linea (P.I.L.)
-  Punto di intercettazione di derivazione importante (P.I.D.I.)
-  Punto di intercettazione di derivazione semplice con stacco da P.I.L. (P.I.D.S.)
-  Punto di intercettazione e derivazione semplice con stacco da Linea (P.I.D.S.)
-  Punto di intercettazione con discaggio di allacciamento (P.I.D.A.)
-  Punto predisposto per il discaggio di allacciamento (P.P.D.A.)
-  Punto di sezionamento elettrico terminale (P.S.E.T.)
-  Stazione predisposta per lancio e ricevimento PIG
-  Impianto di riduzione/regolazione della pressione

SIMBOLOGIA TEMATICA

-  Tracciato in progetto depositato (SIA) - tratto da abbandonare Linea Principale
-  Tracciato in progetto depositato (SIA) - tratto da abbandonare Allacciamento
-  Ottimizzazioni metanodotto in progetto (post SIA) Linea Principale
-  Ottimizzazioni metanodotto in progetto (post SIA) Allacciamento








BENI CULTURALI E PAESAGGISTICI (D. Lgs. 4204)

-  Fasce fiumi, torrenti e corsi d'acqua 150m (D.Lgs. N. 4204, Art. 142 comma 1, lettera c)
-  Boschi e Foreste (D.Lgs. N. 4204, Art. 142 comma 1, lettera g)

VINCOLO IDROGEOLOGICO (R.D. 3267/23)

-  Aree di vincolo idrogeologico

Il presente disegno e' di proprieta' aziendale - La Societa' tutelera' i propri diritti a termine di legge.

Progressiva chilometrica	N.	
Comuni		
Province		
Impianti	 Tipo - N. - Prog. - IN PROGETTO  Tipo - N. - Prog. - IN PROGETTO SU ALLACCIAMENTO  Tipo - N. - DA DISMETTERE	
Attraversamenti	 TIPOLOGIA ATTRAVERSATA (SS n. **, corso d'acqua, ferrovia, ecc.)	
Ottimizzazioni Linea principale rispetto tracciato SIA	Strade	
	Allargamenti	
	Piazzole	
Ottimizzazioni Allacciamenti rispetto tracciato SIA	Strade	TRATTI OTTIMIZZATI  TRATTI ADDIZIONALI 
	Allargamenti	TRATTI OTTIMIZZATI  TRATTI ADDIZIONALI 