





COROGRAFIA Scala 1:500.000

INDICE	DATA	REVISIONI	ELABORATO	VERIFICATO	APPROVATO
3	22/03/2024	AGGIORNAMENTO-EMISSIONE PER PERMESSI	L.FALCETE_LI	F.VITALI	M.BEGINI
2	24/02/2020	AGGIORNAMENTO-EMISSIONE PER PERMESSI	M.MELETTI	G.AI.JDI	A.SPADACINI
1	31/01/2020	EMISSIONE PER PERMESSI	M.MELETTI	G.AI.JDI	A.SPADACINI
0	22/11/2019	EMISSIONE PER COMMENTI	M.MELETTI	G.AI.JDI	A.SPADACINI

	PROGETTISTA  R.F.TFM: 011-PJM1-005-90-DT-D-5202	Dis. 90-DT-D-5202
		Fg. 1 di 30
Dism. metanodotti (4500220) Recanati-Foligno DN 600 (4500320) Foligno-Terni DN 550 (4500350) Foligno-Terni-Civita-Roma O. Tr. Terni-Civita Castellana DN 550		Comm. NR/19093
STRUMENTI DI TUTELA E PIANIFICAZIONE NAZIONALE		Sostituisce il ..... Sostituito dal .....

Dism. metanodotti (4500220) Recanati-Foligno DN 600, (4500320) Foligno-Terni DN 550, (4500350) Foligno-Terni-Civita-Roma O. Tr. Terni-Civita Castellana DN 550

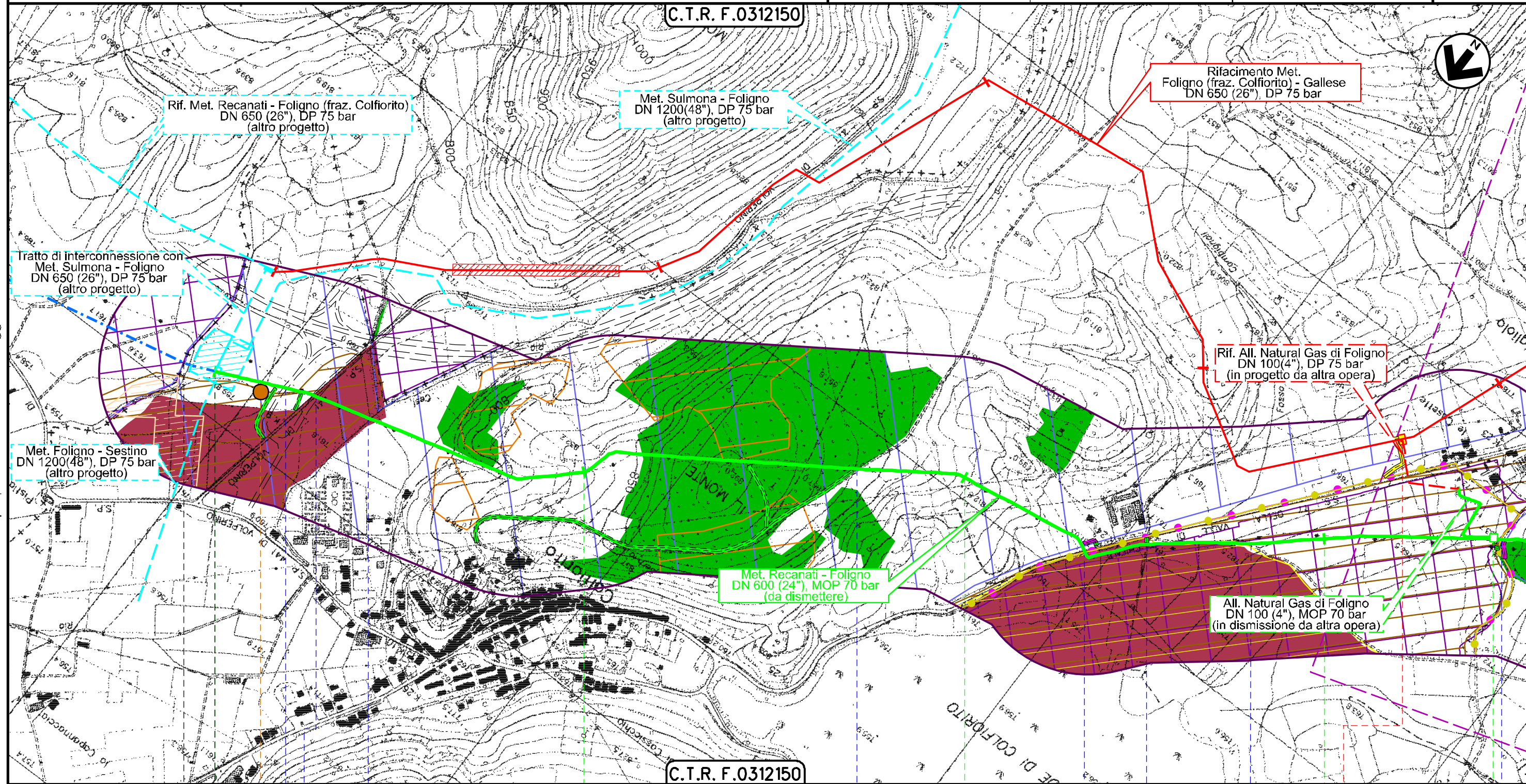
3	22/03/2024	AGGIORNAMENTO-EMISSIONE PER PERMESSI	L.FALCETTI	F.VITA_I	M.BEGINI
2	24/02/2020	AGGIORNAMENTO-EMISSIONE PER PERMESSI	M.MELETTI	L. GAUDEVZI	A.SPADACINI
INDICE	DATA	REVISIONI	ELABORATO	VERIFICATO	APPROVATO

Foglio  
**2**  
di 30  
Scala  
**1:10000**

**STRUMENTI DI TUTELA E PIANIFICAZIONE NAZIONALE**




Dis. 90-DT-D-5202  
Comm. NR/19093



Il presente disegno è di proprietà aziendale - La Società tutelerà i propri diritti a termine di legge.

0+000 (Met. Recanati - Foligno DN 600 (24''), MOP 70 bar) 1 2 3

SERRAVALLE DI CHIANTI MACERATA FOLIGNO PERUGIA



P1

Dism. metanodotti (4500220) Recanati-Foligno DN 600, (4500320) Foligno-Terni DN 550, (4500350) Foligno-Terni-Civita-Roma O. Tr. Terni-Civita Castellana DN 550

3	22/03/2024	AGGIORNAMENTO-EMISSIONE PER PERMESSI	L.FALCETTI	F.VITA_I	M.BEGINI
2	24/02/2020	AGGIORNAMENTO-EMISSIONE PER PERMESSI	M.MELETTI	L. GAUDEVZI	A.SPADACINI
INDICE	DATA	REVISIONI	ELABORATO	VERIFICATO	APPROVATO

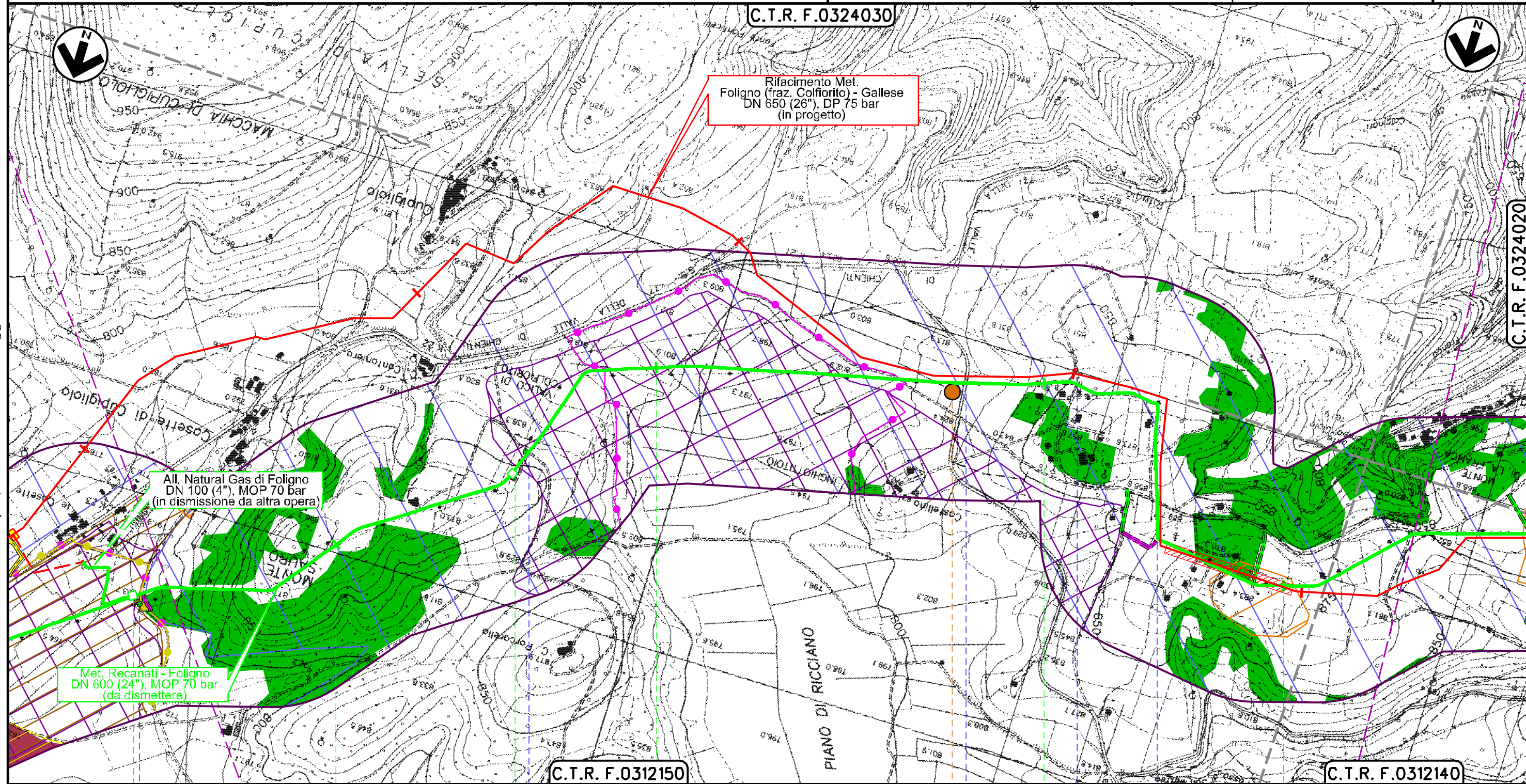
Foglio  
**3**  
di 30  
Scala  
1:10000

**STRUMENTI DI TUTELA E PIANIFICAZIONE NAZIONALE**



Dis. 90-DT-D-5202  
Comm. NR/19093

C.T.R. F.0324030



C.T.R. F.0312150

C.T.R. F.0312140

FOLIGNO  
PERUGIA

Str. vic. del Bosco	Str. vic. Porcarella	P2	

Il presente disegno è di proprietà aziendale - La Società tutelerà i propri diritti a termine di legge.

Dism. metanodotti (4500220) Recanati-Foligno DN 600, (4500320) Foligno-Terni DN 550, (4500350) Foligno-Terni-Civita-Roma O. Tr. Terni-Civita Castellana DN 550

3	22/03/2024	AGGIORNAMENTO-EMISSIONE PER PERMESSI	L.FALCETTI	F.VITA_I	M.BEGINI
2	24/02/2020	AGGIORNAMENTO-EMISSIONE PER PERMESSI	M.MELETTI	L. GAUDEVZI	A.SPADACINI
INDICE	DATA	REVISIONI	ELABORATO	VERIFICATO	APPROVATO

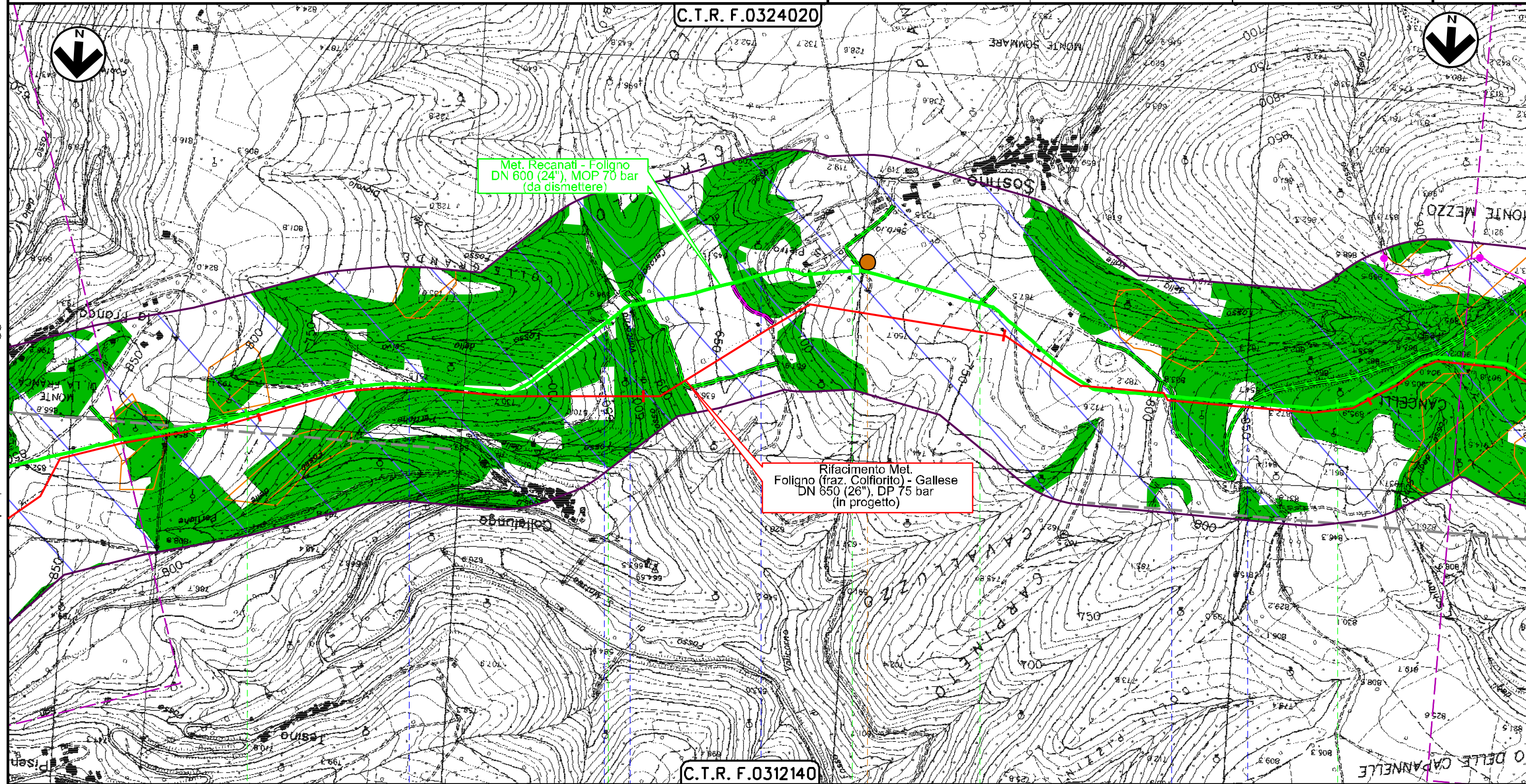
Foglio  
**4**  
di 30  
Scala  
**1:10000**

**STRUMENTI DI TUTELA E PIANIFICAZIONE NAZIONALE**



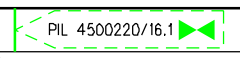
Dis. **90-DT-D-5202**  
Comm. **NR/19093**

**C.T.R. F.0324020**



**C.T.R. F.0312140**

**FOLIGNO  
PERUGIA**



- Strada Comunale
- Strada Com. di Collelunga
- Fosso di Valicorno
- Strada Vicinale del Raccio
- Strada Vicinale da Sostino a Capodacqua
- Strada per Croce di Pale

**P3**

Il presente disegno è di proprietà aziendale - La Società tutelerà i propri diritti a termine di legge.

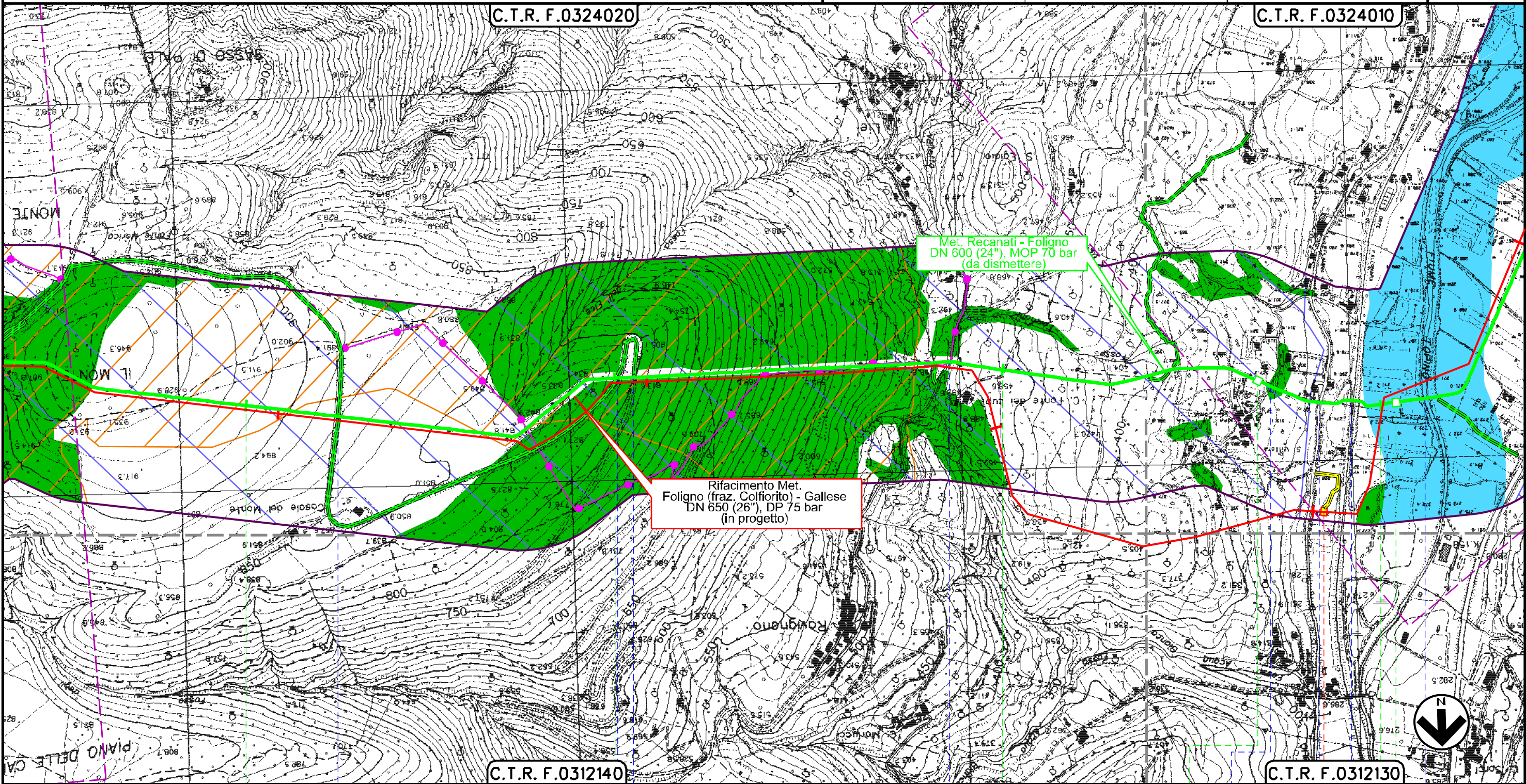
Dism. metanodotti (4500220) Recanati-Foligno DN 600, (4500320) Foligno-Terni DN 550, (4500350) Foligno-Terni-Civita-Roma O. Tr. Terni-Civita Castellana DN 550

3	22/03/2024	AGGIORNAMENTO-EMISSIONE PER PERMESSI	L.FALCETTI	F.VITA_I	M.BEGINI	Foglio <b>5</b> di 30 Scala 1:10000
2	24/02/2020	AGGIORNAMENTO-EMISSIONE PER PERMESSI	M.MELETTI	L. GAUDEVZI	A.SPADACINI	
INDICE	DATA	REVISIONI	ELABORATO	VERIFICATO	APPROVATO	
			Dis. 90-DT-D-5202			
			Comm. NR/19093			

**STRUMENTI DI TUTELA E PIANIFICAZIONE NAZIONALE**



Rif.TFM: 011-PJM1-005-90-DT-D-5202



Il presente disegno e' di proprieta' aziendale - La Societa' tutelera' i propri diritti a termine di legge.

FOLIGNO  
PERUGIA

- PIL 4500220/17
- PIL n.2
- PIL 4500220/19
- Str. Com. (senza nome)
- Str. Com. (senza nome)
- Str. Com. Ravignano
- Strada com. S. Vittore
- S.P. n.449
- F.S. Orte-Falconara M.
- Fiume Topino

Dism. metanodotti (4500220) Recanati-Foligno DN 600, (4500320) Foligno-Terni DN 550, (4500350) Foligno-Terni-Civita-Roma O. Tr. Terni-Civita Castellana DN 550

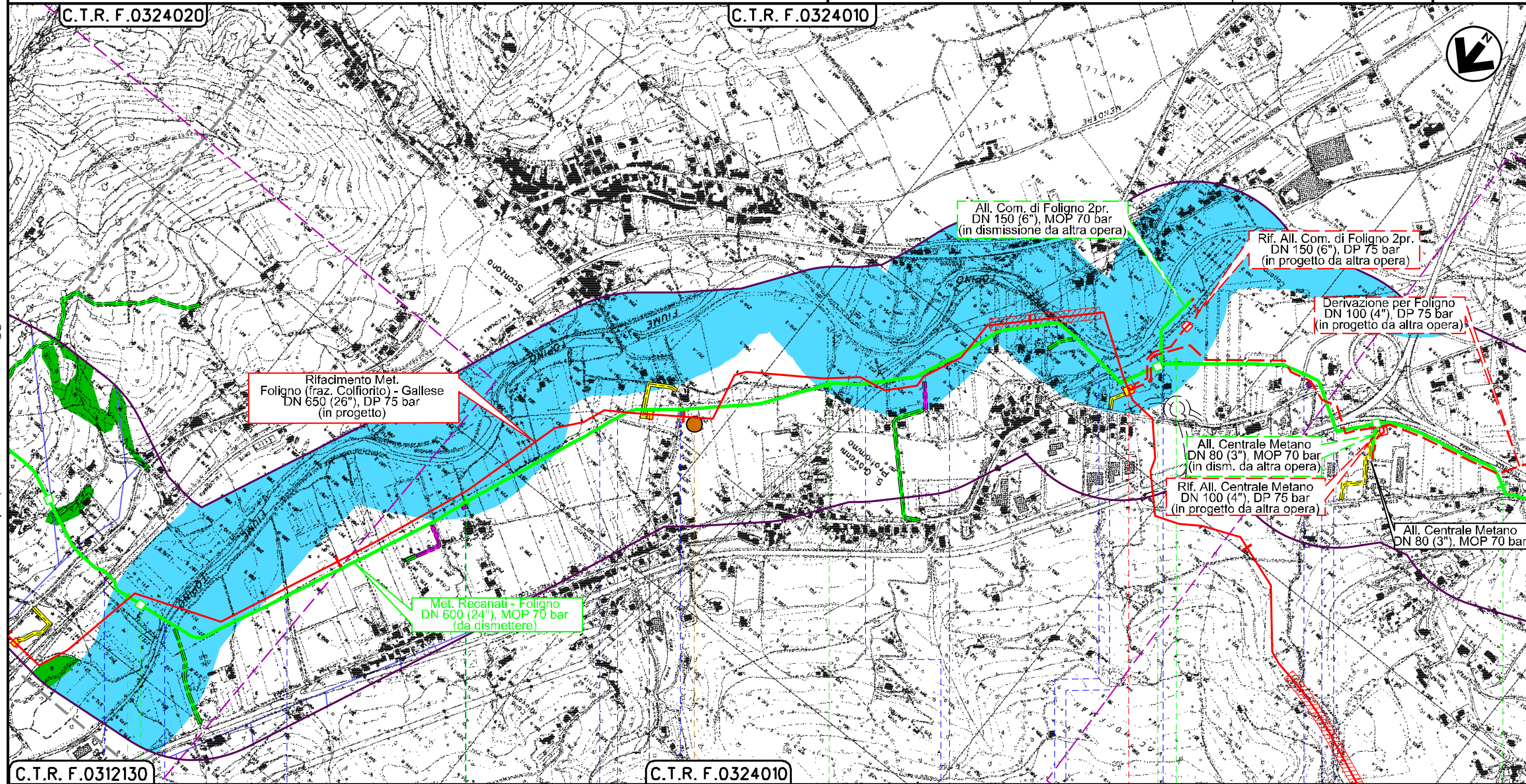
3	22/03/2024	AGGIORNAMENTO-EMISSIONE PER PERMESSI	L.FALCETTI	F.VITA_I	M.BEGINI
2	24/02/2020	AGGIORNAMENTO-EMISSIONE PER PERMESSI	M.MELETTI	L.GAUDEVZI	A.SPADACINI
INDICE	DATA	REVISIONI	ELABORATO	VERIFICATO	APPROVATO

Foglio  
**6**  
di 30  
Scala  
1:10000

STRUMENTI DI TUTELA E PIANIFICAZIONE NAZIONALE

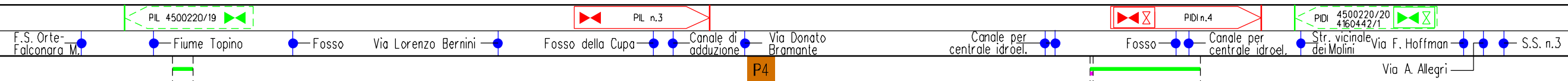


Dis. 90-DT-D-5202  
Comm. NR/19093



Il presente disegno e' di proprieta' aziendale - La Societa' tutelera' i propri diritti a termine di legge.

FOLIGNO  
PERUGIA





Dism. metanodotti (4500220) Recanati-Foligno DN 600, (4500320) Foligno-Terni DN 550, (4500350) Foligno-Terni-Civita-Roma O. Tr. Terni-Civita Castellana DN 550

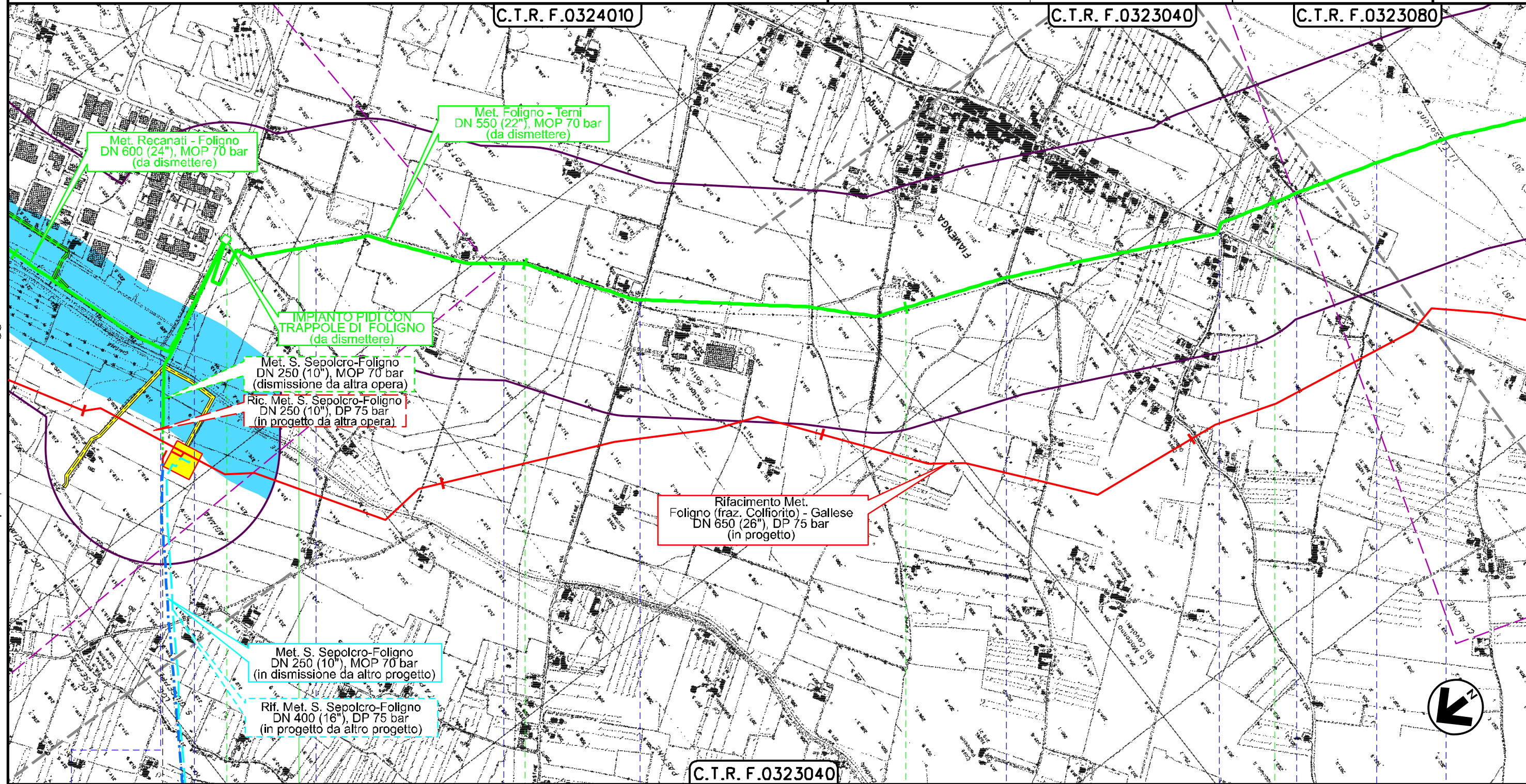
3	22/03/2024	AGGIORNAMENTO-EMISSIONE PER PERMESSI	L.FALCETTI	F.VITA_I	M.BEGINI
2	24/02/2020	AGGIORNAMENTO-EMISSIONE PER PERMESSI	M.MELETTI	L. GAUDEVZI	A.SPADACINI
INDICE	DATA	REVISIONI	ELABORATO	VERIFICATO	APPROVATO

Foglio  
**8**  
di 30  
Scala  
**1:10000**

**STRUMENTI DI TUTELA E PIANIFICAZIONE NAZIONALE**



Dis. 90-DT-D-5202  
Comm. NR/19093



22 + 785 | 0 + 000 (Met. Foligno - Terni DN 550 (22"), MOP 70 bar) | 2 | 3

FOLIGNO  
PERUGIA

- Impianto S. Sepolcro-Foligno 4500330/18.2
- Impianti 4500220/24 Trappole 4500320/0.1
- Via Antonio da Sangallo
- Via Giulio Giuliani
- Via G. Numeister
- Via Ezio Bartolomei
- Strada sterrata
- Via della Chiana
- Via Madonna dei Cavalieri
- S.R. n.316
- Via dei Cocchi
- Via delle Viole
- Fosso Fossotone

Il presente disegno e' di proprieta' aziendale - La Societa' tutelera' i propri diritti a termine di legge.



Dism. metanodotti (4500220) Recanati-Foligno DN 600, (4500320) Foligno-Terni DN 550, (4500350) Foligno-Terni-Civita-Roma O. Tr. Terni-Civita Castellana DN 550

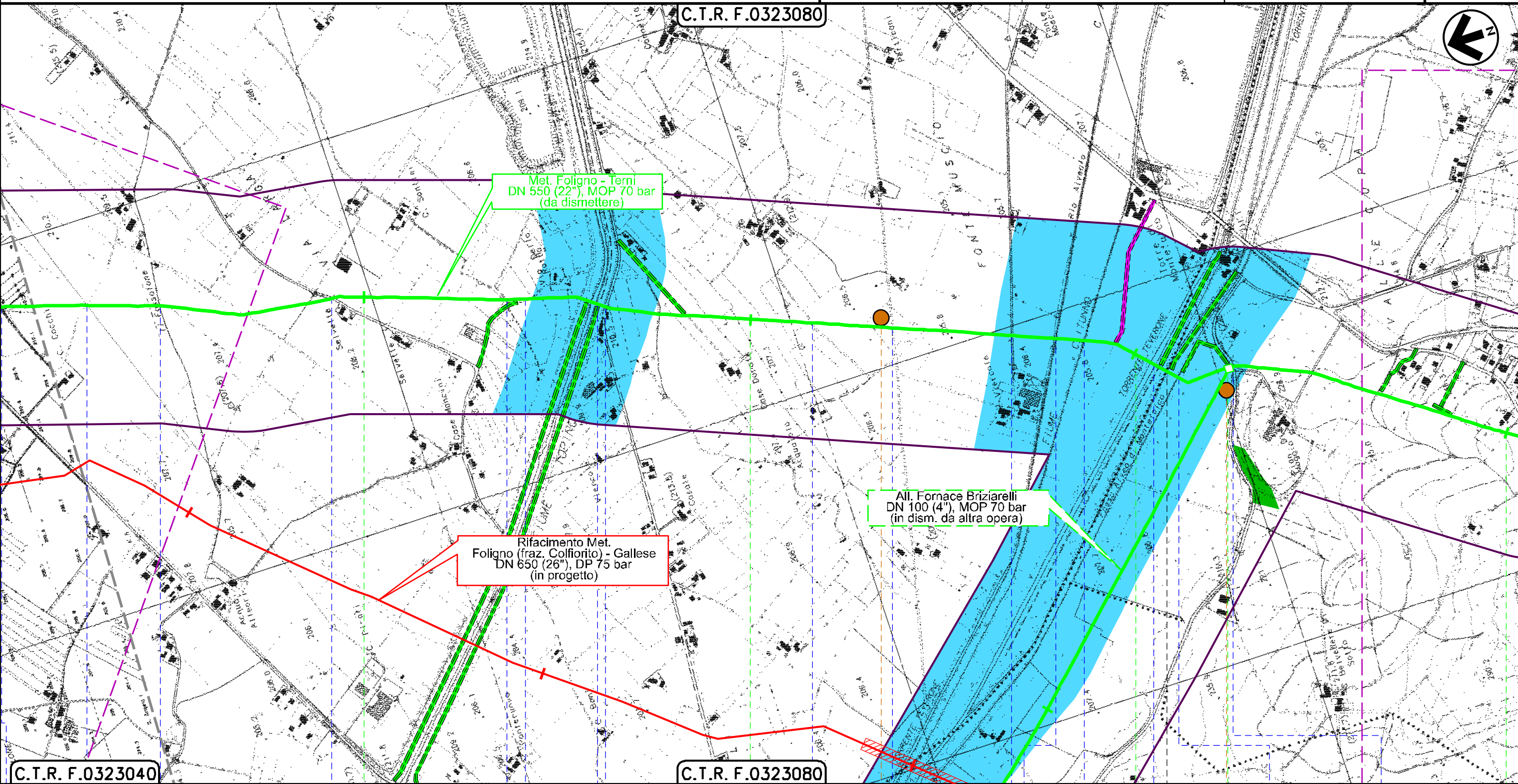
3	22/03/2024	AGGIORNAMENTO-EMISSIONE PER PERMESSI	L.FALCETTI	F.VITA_I	M.BEGINI
2	24/02/2020	AGGIORNAMENTO-EMISSIONE PER PERMESSI	M.MELETTI	L. GAUDEVZI	A.SPADACINI
INDICE	DATA	REVISIONI	ELABORATO	VERIFICATO	APPROVATO

Foglio  
**9**  
di 30  
Scala  
**1:10000**

**STRUMENTI DI TUTELA E PIANIFICAZIONE NAZIONALE**



Dis. **90-DT-D-5202**  
Comm. **NR/19093**



C.T.R. F.0323080

C.T.R. F.0323040

C.T.R. F.0323080

FOLIGNO

PERUGIA

MONTEFALCO

PIDS 4102683/1

- Via dei Cocchi
- Via delle Viale
- Fosso Fossotone
- Va Largo in Maceratola
- Via della Rotta
- Via Largo in Maceratola
- Fiume Topino
- Via Monte Priora
- Rio Alveolo
- Via Pietro Micca
- Via Monte Serano
- Fiume Clitunno
- Torrente Teverone
- Fosso Alveo di Montefalco
- Strada Comunale Via Teverone

P6

P1bis

Il presente disegno e' di proprieta' aziendale - La Societa' tutelera' i propri diritti a termine di legge.

Dism. metanodotti (4500220) Recanati-Foligno DN 600, (4500320) Foligno-Terni DN 550, (4500350) Foligno-Terni-Civita-Roma O. Tr. Terni-Civita Castellana DN 550

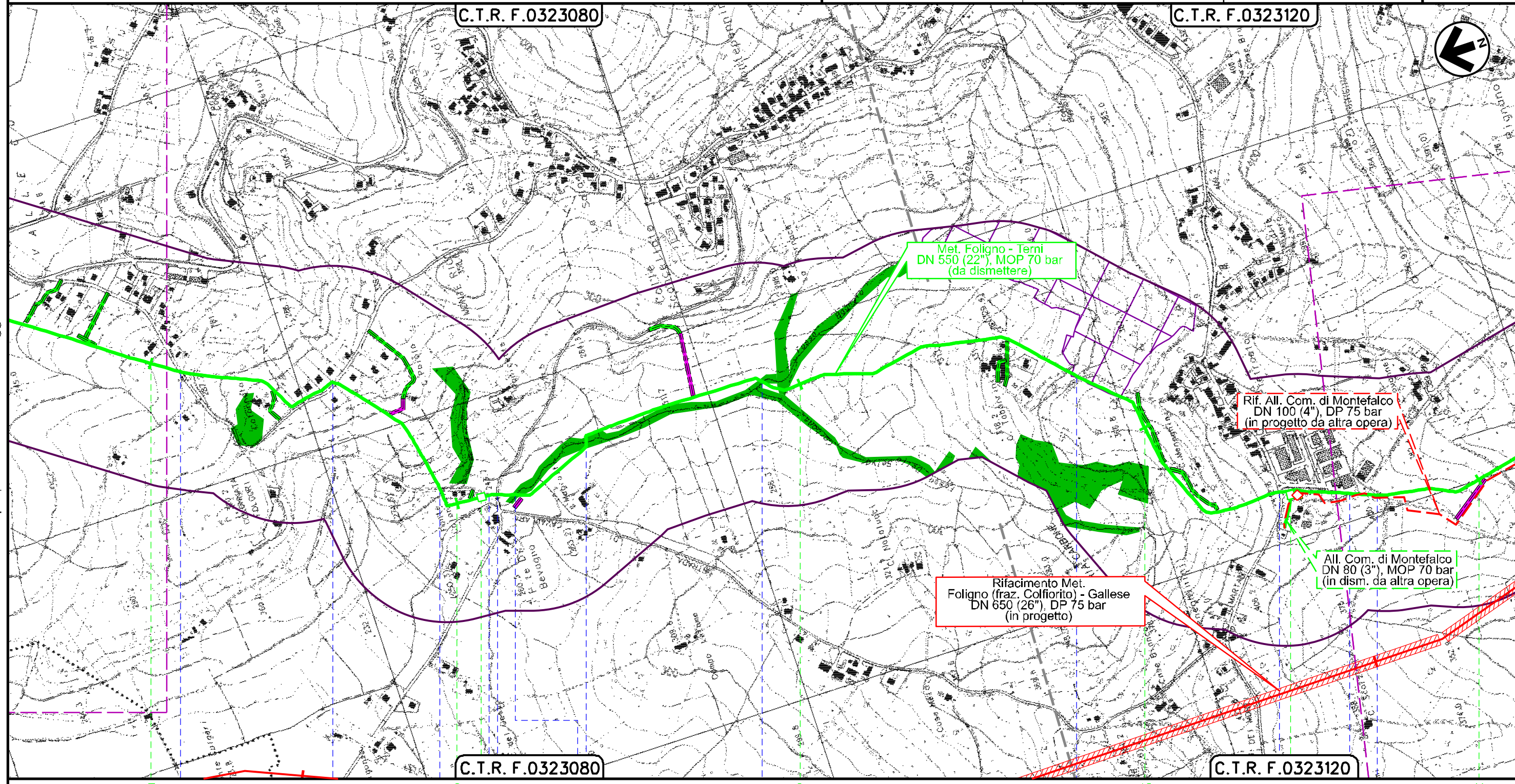
3	22/03/2024	AGGIORNAMENTO-EMISSIONE PER PERMESSI	L.FALCETTI	F.VITA_I	M.BEGINI
2	24/02/2020	AGGIORNAMENTO-EMISSIONE PER PERMESSI	M.MELETTI	L. GAUDEVZI	A.SPADACINI
INDICE	DATA	R E V I S I O N I			
		ELABORATO	VERIFICATO	APPROVATO	

Foglio  
**10**  
di 30  
Scala  
**1:10000**

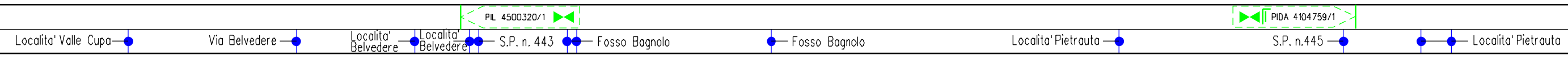
**STRUMENTI DI TUTELA E PIANIFICAZIONE NAZIONALE**



Dis. 90-DT-D-5202  
Comm. NR/19093



MONTEFALCO  
PERUGIA



Il presente disegno e' di proprieta' aziendale - La Societa' tutelera' i propri diritti a termine di legge.

Dism. metanodotti (4500220) Recanati-Foligno DN 600, (4500320) Foligno-Terni DN 550, (4500350) Foligno-Terni-Civita-Roma O. Tr. Terni-Civita Castellana DN 550

3	22/03/2024	AGGIORNAMENTO-EMISSIONE PER PERMESSI	L.FALCETTI	F.VITA_I	M.BEGINI
2	24/02/2020	AGGIORNAMENTO-EMISSIONE PER PERMESSI	M.MELETTI	L. GAUDENZI	A.SPADACINI
INDICE	DATA	R E V I S I O N I			
		ELABORATO	VERIFICATO	APPROVATO	

Foglio  
**11**  
di 30  
Scala  
**1:10000**

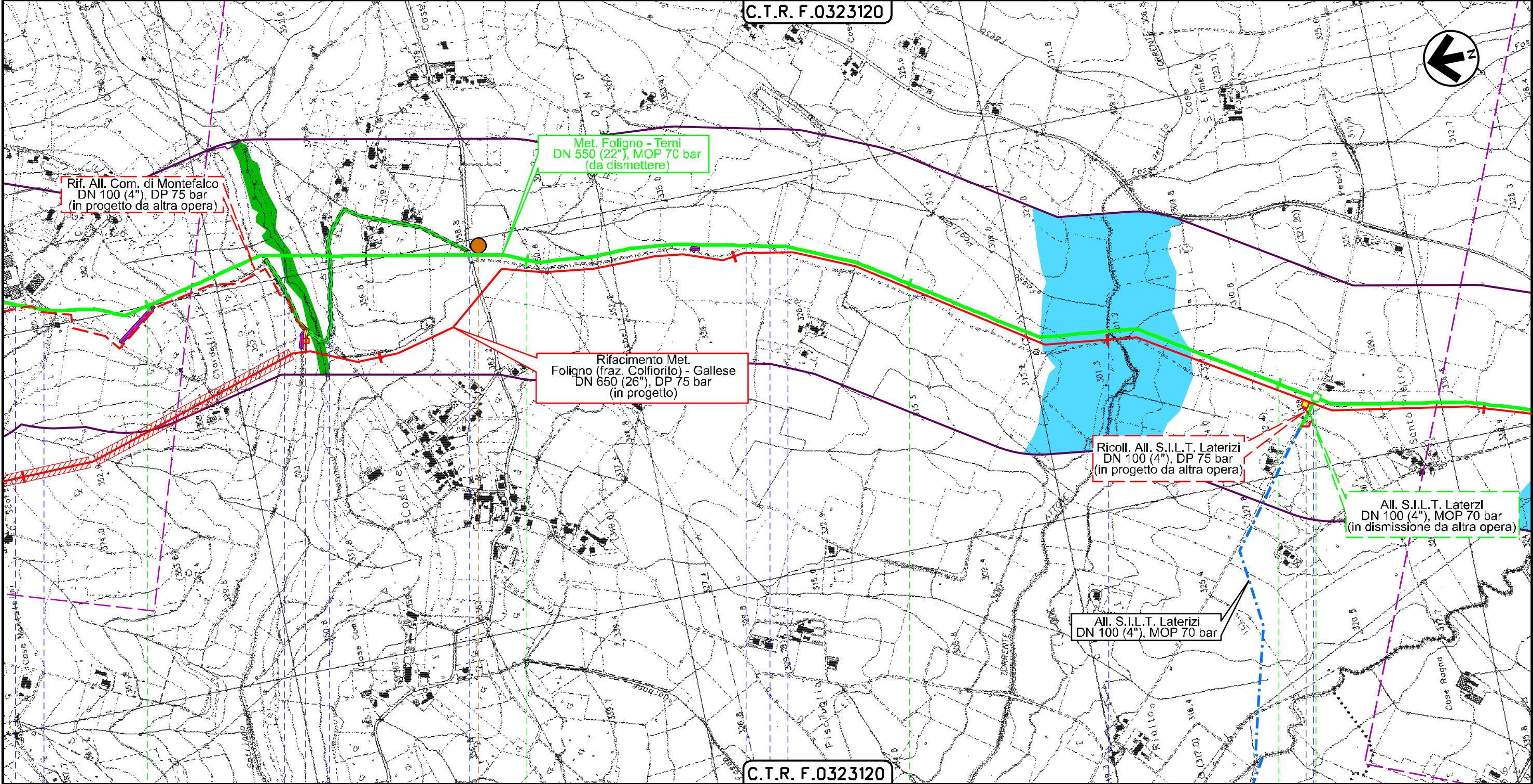
**STRUMENTI DI TUTELA E PIANIFICAZIONE NAZIONALE**



Dis. 90-DT-D-5202  
Comm. NR/19093

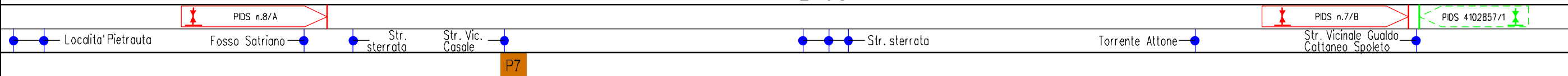
C.T.R. F.0323120

C.T.R. F.0323120



11 12 13 14

MONTEFALCO  
PERUGIA



P7

Il presente disegno e' di proprieta' aziendale - La Societa' tutelera' i propri diritti a termine di legge.

Dism. metanodotti (4500220) Recanati-Foligno DN 600, (4500320) Foligno-Terni DN 550, (4500350) Foligno-Terni-Civita-Roma O. Tr. Terni-Civita Castellana DN 550

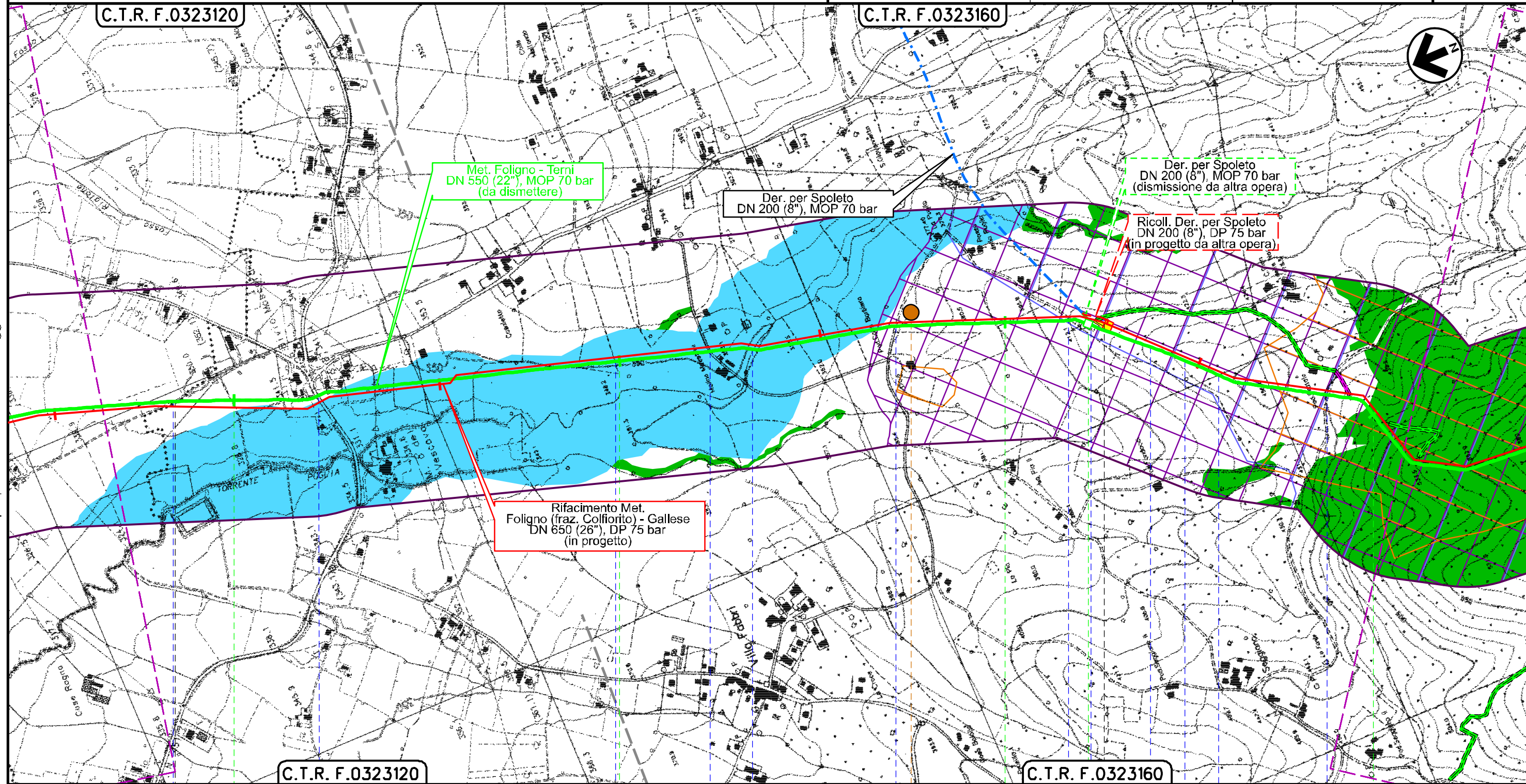
3	22/03/2024	AGGIORNAMENTO-EMISSIONE PER PERMESSI	L.FALCETTI	F.VITA_I	M.BEGINI
2	24/02/2020	AGGIORNAMENTO-EMISSIONE PER PERMESSI	M.MELETTI	L. GAUDEVZI	A.SPADACINI
INDICE	DATA	R E V I S I O N I			
		ELABORATO	VERIFICATO	APPROVATO	

Foglio  
12  
di 30  
Scala  
1:10000

STRUMENTI DI TUTELA E PIANIFICAZIONE NAZIONALE



Dis. 90-DT-D-5202  
Comm. NR/19093



Il presente disegno è di proprietà aziendale - La Società tutelerà i propri diritti a termine di legge.

MONTEFALCO | GIANO DELL'UMBRIA

PERUGIA

- Str. Vic. S. Pietro
- S.P. n.451
- Str. vicinale
- Str. Vic. della Selva
- Torrente Puglia
- Via Casa laco
- Str. Vic. da Pia della Noce a La Puglia
- Str. Comunale
- Str. sterrata
- Loc. Seggiano

P8





Dism. metanodotti (4500220) Recanati-Foligno DN 600, (4500320) Foligno-Terni DN 550, (4500350) Foligno-Terni-Civita-Roma O. Tr. Terni-Civita Castellana DN 550

3	22/03/2024	AGGIORNAMENTO-EMISSIONE PER PERMESSI	L.FALCETTI	F.VITA_I	M.BEGINI
2	24/02/2020	AGGIORNAMENTO-EMISSIONE PER PERMESSI	M.MELETTI	L. GAUDEVZI	A.SPADACINI
INDICE	DATA	REVISIONI	ELABORATO	VERIFICATO	APPROVATO

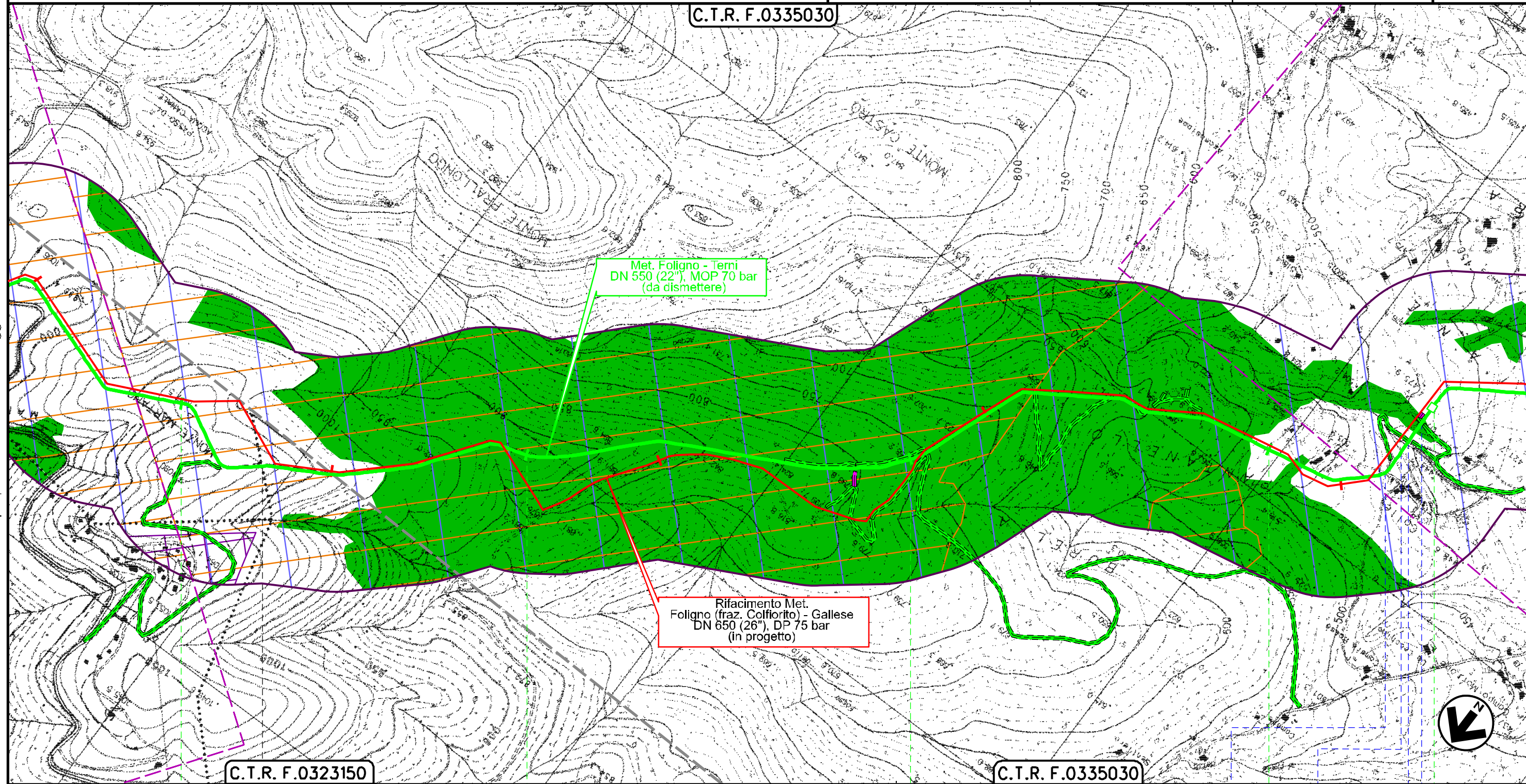
Foglio  
**14**  
di 30  
Scala  
**1:10000**

**STRUMENTI DI TUTELA E PIANIFICAZIONE NAZIONALE**



Dis. **90-DT-D-5202**  
Comm. **NR/19093**

**C.T.R. F.0335030**

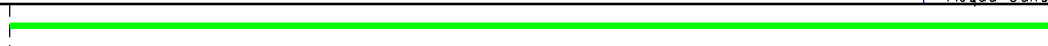
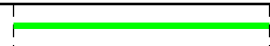


Il presente disegno e' di proprieta' aziendale - La Societa' tutelera' i propri diritti a termine di legge.

SPOLETO

PERUGIA

MASSA MARTANA



PIL 4500320/3  
 Str. Comunale Fosso di Acqua Conde Str. Comunale Str. Vicinale Colle



Dism. metanodotti (4500220) Recanati-Foligno DN 600, (4500320) Foligno-Terni DN 550, (4500350) Foligno-Terni-Civita-Roma O. Tr. Terni-Civita Castellana DN 550

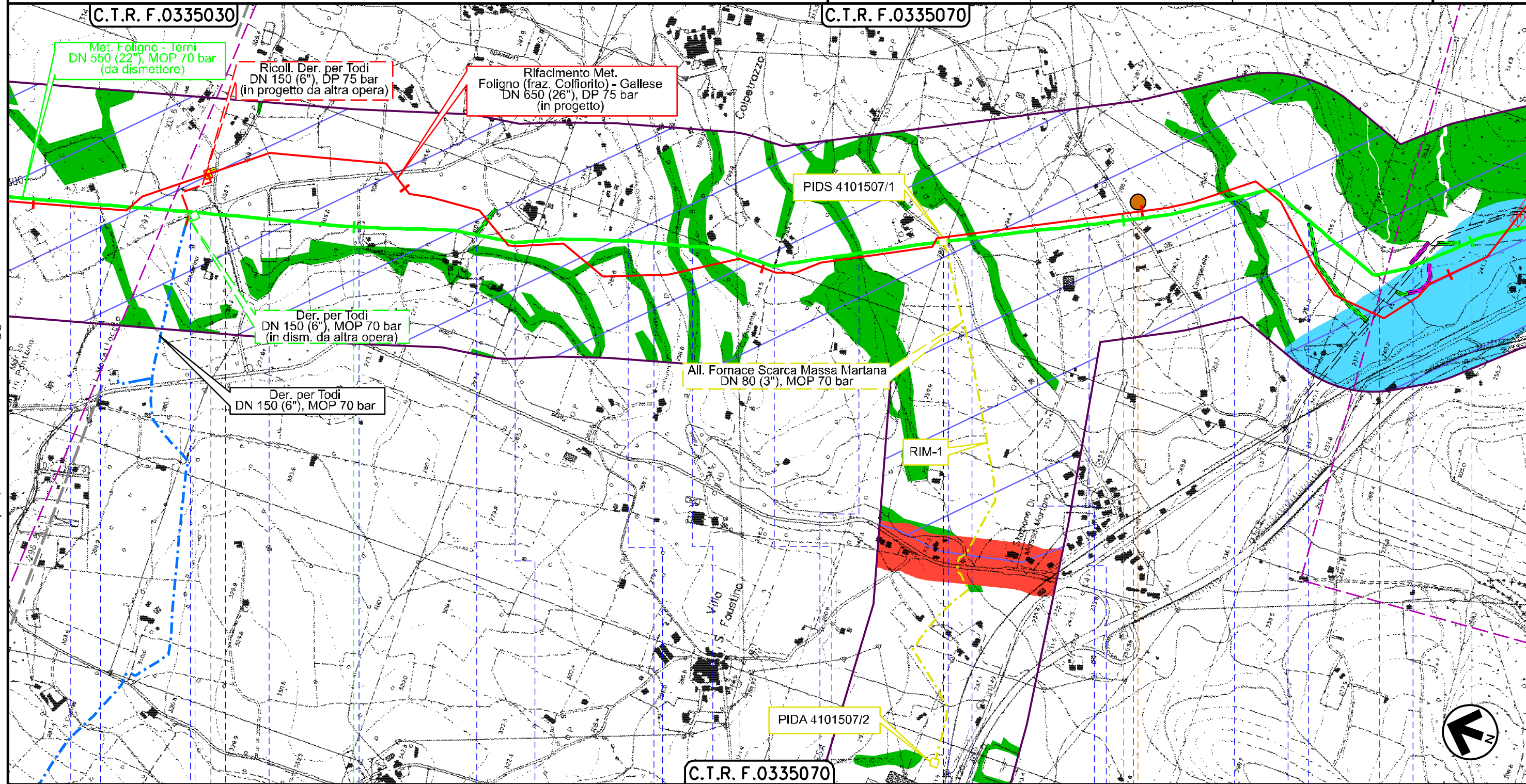
3	22/03/2024	AGGIORNAMENTO-EMISSIONE PER PERMESSI	L.FALCETTI	F.VITA_I	M.BEGINI
2	24/02/2020	AGGIORNAMENTO-EMISSIONE PER PERMESSI	M.MELETTI	L. GAUDEVZI	A.SPADACINI
INDICE	DATA	REVISIONI	ELABORATO	VERIFICATO	APPROVATO

Foglio  
**16**  
di 30  
Scala  
**1:10000**

**STRUMENTI DI TUTELA E PIANIFICAZIONE NAZIONALE**



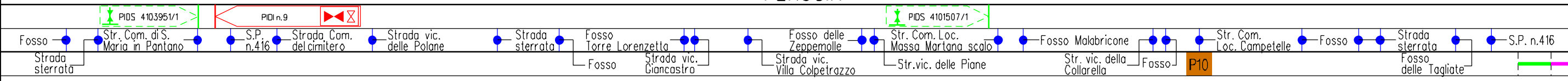
Dis. 90-DT-D-5202  
Comm. NR/19093



Il presente disegno e' di proprieta' aziendale - La Societa' tutelera' i propri diritti a termine di legge.

31 32 33 34

MASSA MARTANA  
PERUGIA

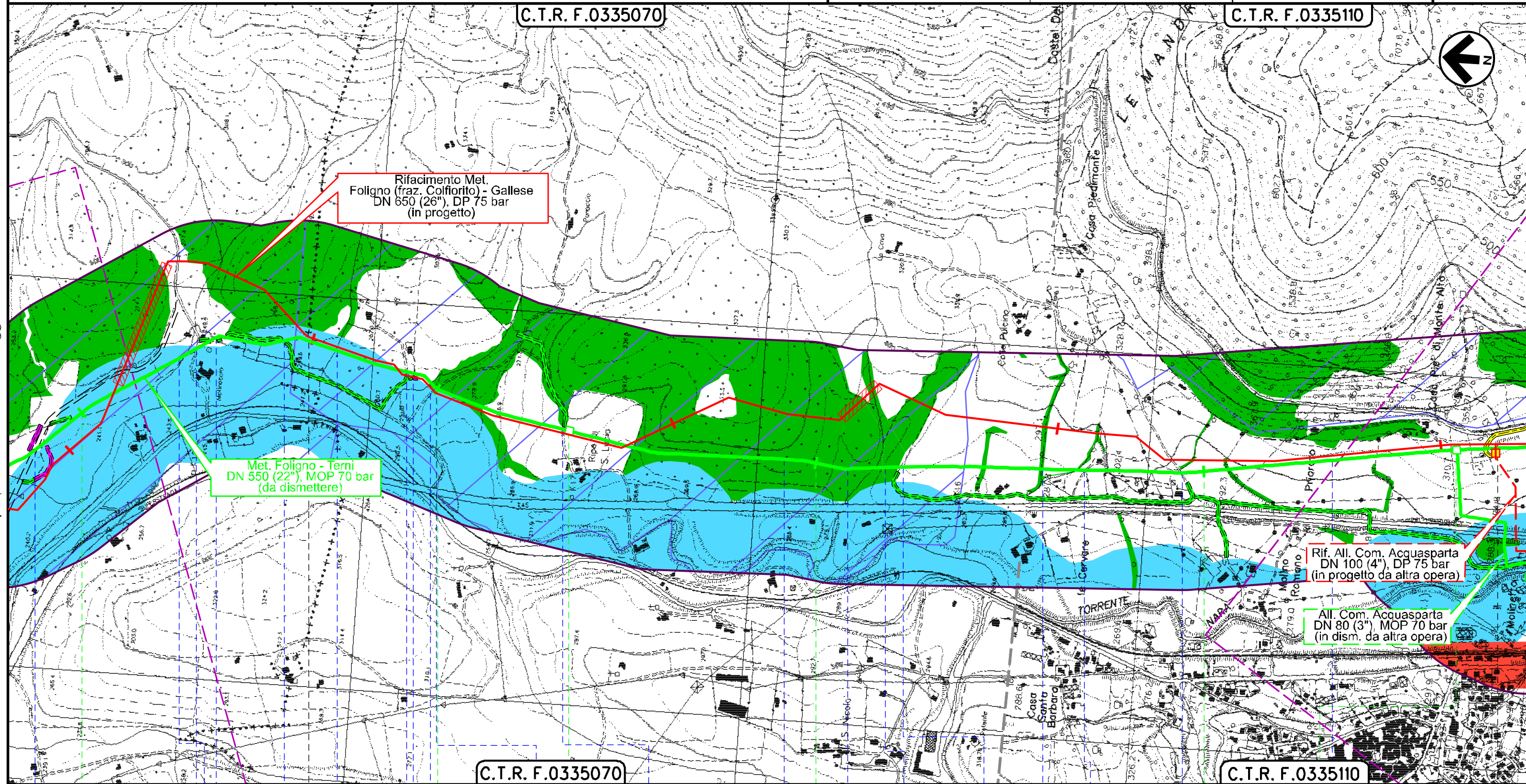




Dism. metanodotti (4500220) Recanati-Foligno DN 600, (4500320) Foligno-Terni DN 550, (4500350) Foligno-Terni-Civita-Roma O. Tr. Terni-Civita Castellana DN 550

3	22/03/2024	AGGIORNAMENTO-EMISSIONE PER PERMESSI	L.FALCETTI	F.VITA_I	M.BEGINI	Foglio <b>17</b> di 30
2	24/02/2020	AGGIORNAMENTO-EMISSIONE PER PERMESSI	M.MELETTI	L. GAUDEVZI	A.SPADACINI	
INDICE	DATA	REVISIONI	ELABORATO	VERIFICATO	APPROVATO	Scala 1:10000
			Dis. 90-DT-D-5202			
			Comm. NR/19093			

STRUMENTI DI TUTELA E PIANIFICAZIONE NAZIONALE



Il presente disegno e' di proprieta' aziendale - La Societa' tutelera' i propri diritti a termine di legge.

34	35	36	37
MASSA MARTANA PERUGIA		ACQUASPARTA TERNI	

Dism. metanodotti (4500220) Recanati-Foligno DN 600, (4500320) Foligno-Terni DN 550, (4500350) Foligno-Terni-Civita-Roma O. Tr. Terni-Civita Castellana DN 550

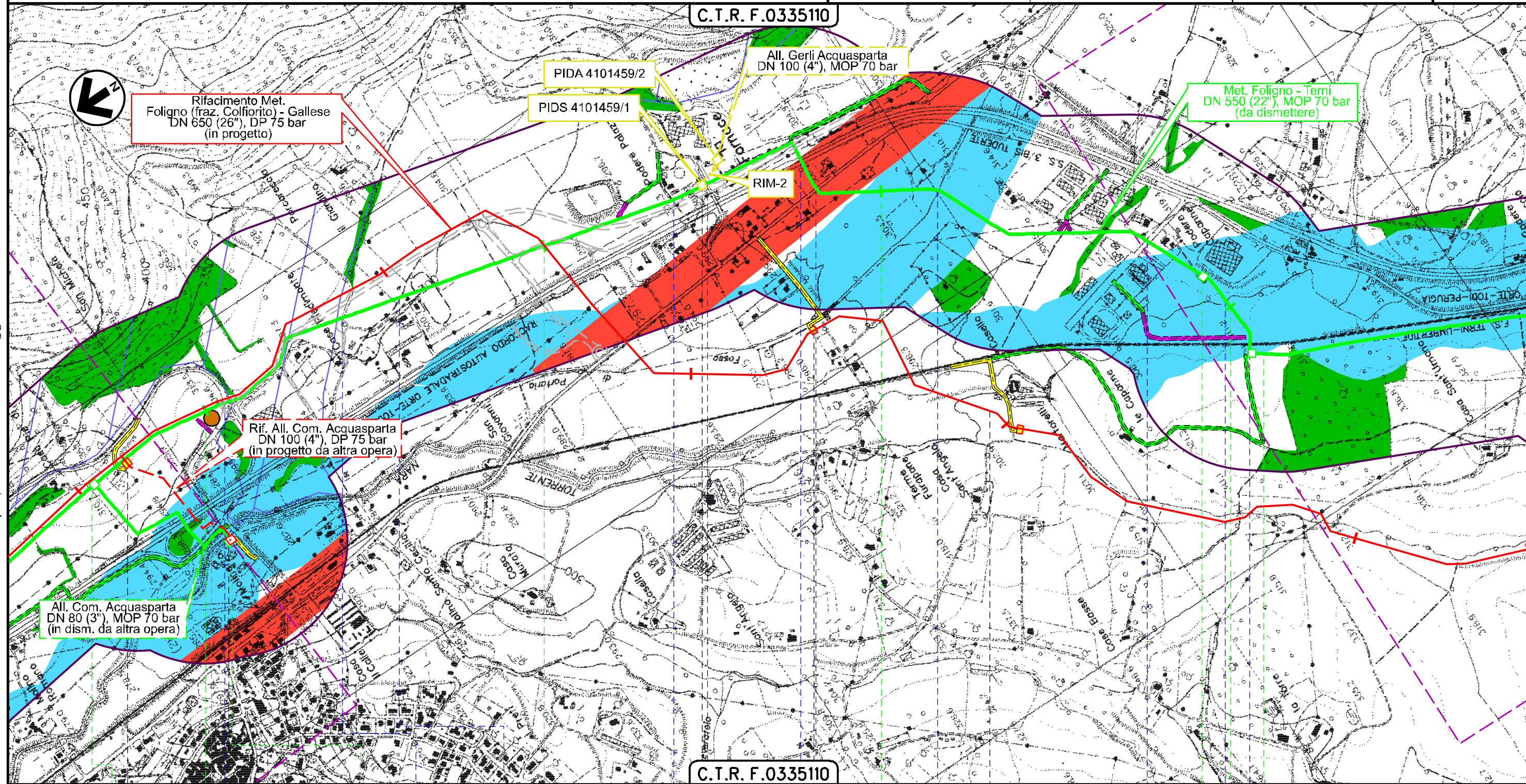
3	22/03/2024	AGGIORNAMENTO-EMISSIONE PER PERMESSI	L.FALCETTI	F.VITA_I	M.BEGINI
2	24/02/2020	AGGIORNAMENTO-EMISSIONE PER PERMESSI	M.MELETTI	L.GAUDEVZI	A.SPADACINI
INDICE	DATA	REVISIONI	ELABORATO	VERIFICATO	APPROVATO

Foglio  
**18**  
di 30  
Scala  
**1:10000**

**STRUMENTI DI TUTELA E PIANIFICAZIONE NAZIONALE**



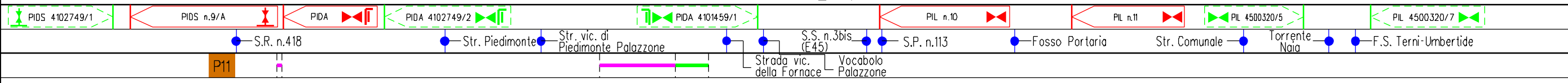
Dis. 90-DT-D-5202  
Comm. NR/19093



C.T.R. F.0335110

38 39 40 41

**ACQUASPARTA  
TERNI**



Il presente disegno e' di proprieta' aziendale - La Societa' tutelera' i propri diritti a termine di legge.

Dism. metanodotti (4500220) Recanati-Foligno DN 600, (4500320) Foligno-Terni DN 550, (4500350) Foligno-Terni-Civita-Roma O. Tr. Terni-Civita Castellana DN 550

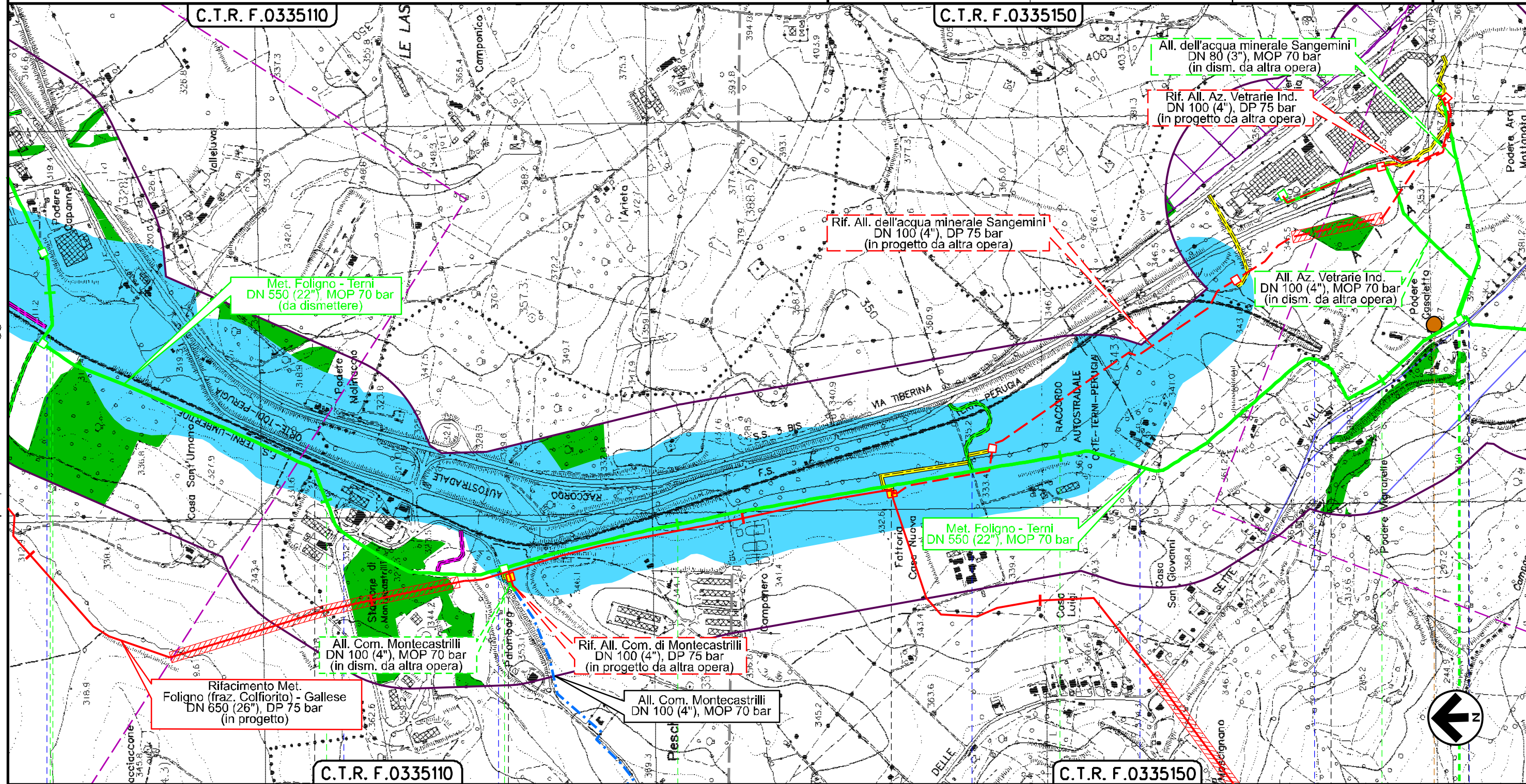
3	22/03/2024	AGGIORNAMENTO-EMISSIONE PER PERMESSI	L.FALCETTI	F.VITA_I	M.BEGINI
2	24/02/2020	AGGIORNAMENTO-EMISSIONE PER PERMESSI	M.MELETTI	L. GAUDEVZI	A.SPADACINI
INDICE	DATA	REVISIONI	ELABORATO	VERIFICATO	APPROVATO

Foglio  
**19**  
di 30  
Scala  
**1:10000**

**STRUMENTI DI TUTELA E PIANIFICAZIONE NAZIONALE**



Dis. **90-DT-D-5202**  
Comm. **NR/19093**



Il presente disegno è di proprietà aziendale - La Società tutelerà i propri diritti a termine di legge.

41	42	43	44	45
ACQUASPARTA	TERNI	MONTECASTRILLI	SAN GEMINI	

PIL 4500320/7	PIDS 4160374/1	PIDS n.11/A	PI01 n.12	PIDI 4103371/0.1	PIDI 4101859/0.1	

P12







Dism. metanodotti (4500220) Recanati-Foligno DN 600, (4500320) Foligno-Terni DN 550, (4500350) Foligno-Terni-Civita-Roma O. Tr. Terni-Civita Castellana DN 550

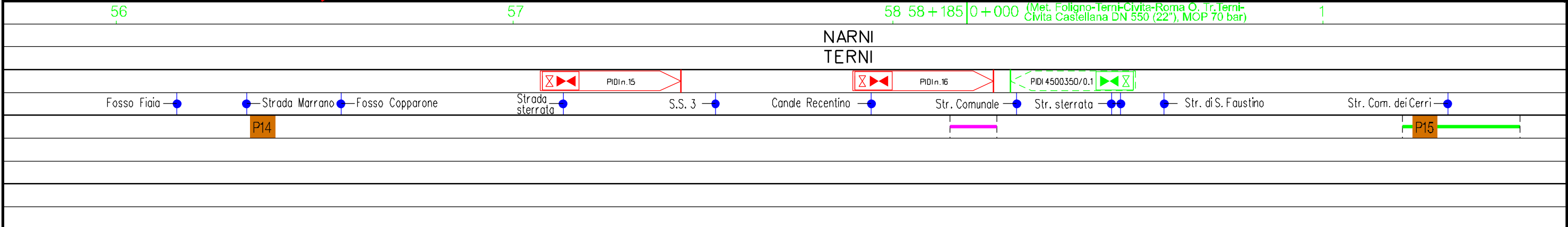
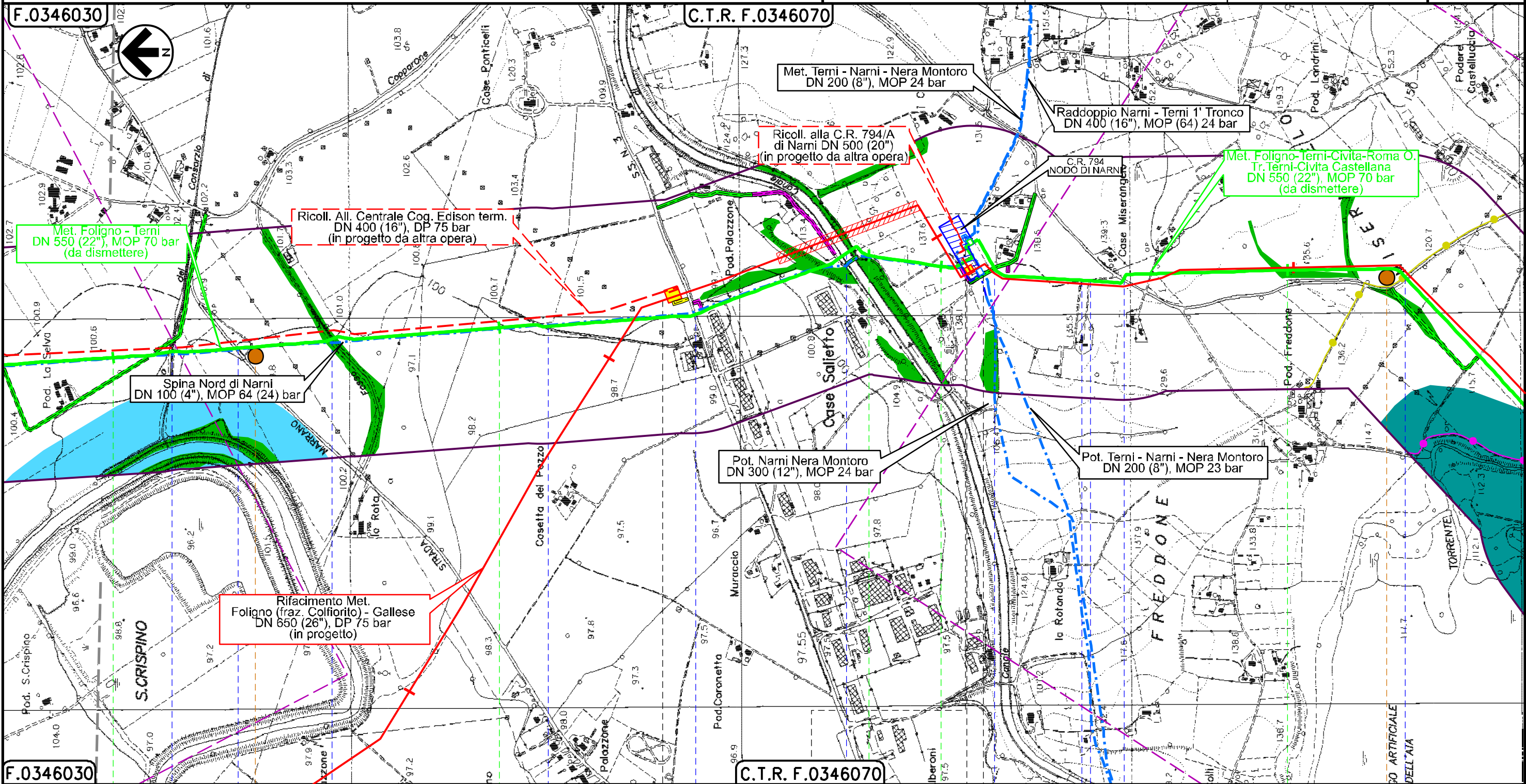
3	22/03/2024	AGGIORNAMENTO-EMISSIONE PER PERMESSI	L.FALCETTI	F.VITA_I	M.BEGINI
2	24/02/2020	AGGIORNAMENTO-EMISSIONE PER PERMESSI	M.MELETTI	L. GAUDEVZI	A.SPADACINI
INDICE	DATA	REVISIONI	ELABORATO	VERIFICATO	APPROVATO

Foglio  
**23**  
di 30  
Scala  
**1:10000**

STRUMENTI DI TUTELA E PIANIFICAZIONE NAZIONALE



Dis. 90-DT-D-5202  
Comm. NR/19093



Il presente disegno e' di proprieta' aziendale - La Societa' tutelera' i propri diritti a termine di legge.

Dism. metanodotti (4500220) Recanati-Foligno DN 600, (4500320) Foligno-Terni DN 550, (4500350) Foligno-Terni-Civita-Roma O. Tr. Terni-Civita Castellana DN 550

3	22/03/2024	AGGIORNAMENTO-EMISSIONE PER PERMESSI	L.FALCETTI	F.VITA_I	M.BEGINI
2	24/02/2020	AGGIORNAMENTO-EMISSIONE PER PERMESSI	M.MELETTI	L. GAUDEVZI	A.SPADACINI
INDICE	DATA	R E V I S I O N I			
		ELABORATO	VERIFICATO	APPROVATO	

Foglio  
**24**  
di 30  
Scala  
**1:10000**

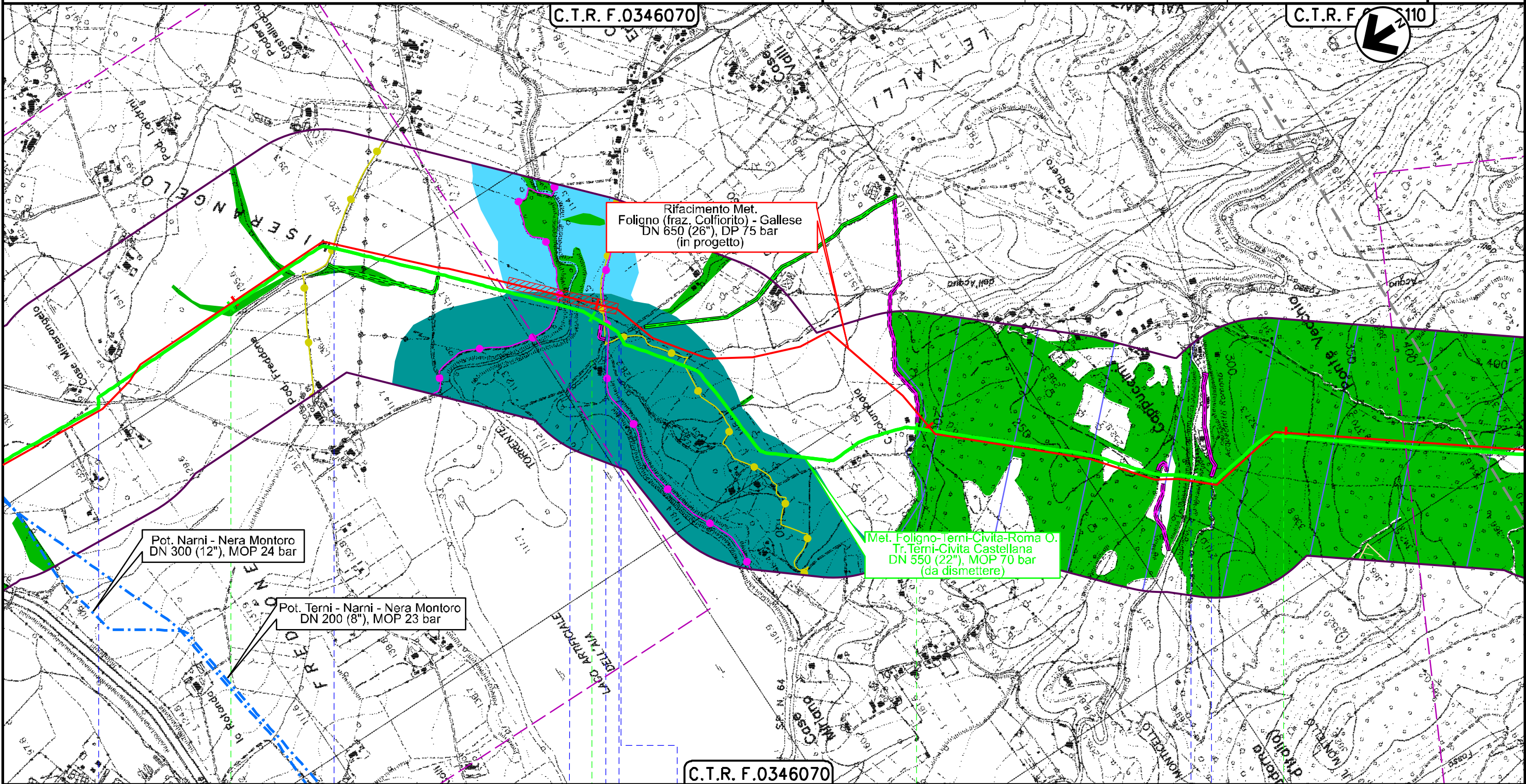
**STRUMENTI DI TUTELA E PIANIFICAZIONE NAZIONALE**



Rif.TFM: 011-PJM1-005-90-DT-D-5202

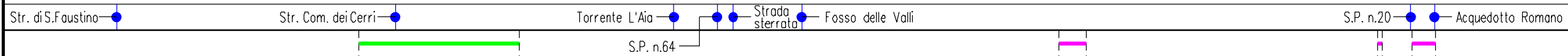
Dis. 90-DT-D-5202

Comm. NR/19093



C.T.R. F.0346070

NARNI  
TERNI



Il presente disegno e' di proprieta' aziendale - La Societa' tutelera' i propri diritti a termine di legge.



Dism. metanodotti (4500220) Recanati-Foligno DN 600, (4500320) Foligno-Terni DN 550, (4500350) Foligno-Terni-Civita-Roma O. Tr. Terni-Civita Castellana DN 550

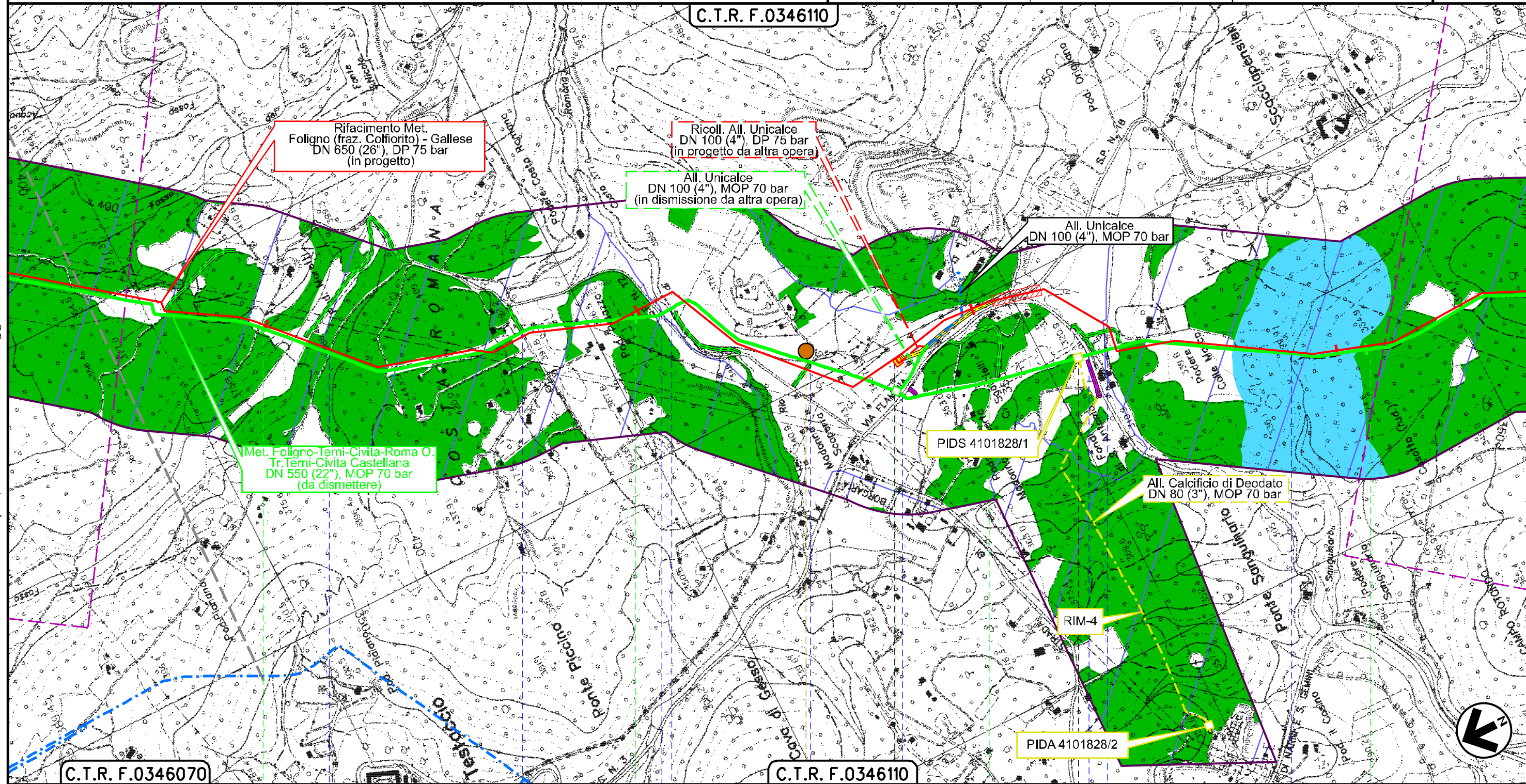
3	22/03/2024	AGGIORNAMENTO-EMISSIONE PER PERMESSI	L.FALCETTI	F.VITA_I	M.BEGINI
2	24/02/2020	AGGIORNAMENTO-EMISSIONE PER PERMESSI	M.MELETTI	L. GAUDEVZI	A.SPADACINI
INDICE	DATA	R E V I S I O N I			
		ELABORATO	VERIFICATO	APPROVATO	

Foglio  
**25**  
di 30  
Scala  
**1:10000**

**STRUMENTI DI TUTELA E PIANIFICAZIONE NAZIONALE**



Dis. 90-DT-D-5202  
Comm. NR/19093



Il presente disegno e' di proprieta' aziendale - La Societa' tutelera' i propri diritti a termine di legge.

NARNI  
TERNI

Str. di Coprile	Str. Narni - S. Urbano	S.P. n.72	Fosso di Costa Romana	Strada sterrata	S.S. n.3	S.S. n.3	Fosso di Ponte Sanguinario	Fosso di Ponte Sanguinario

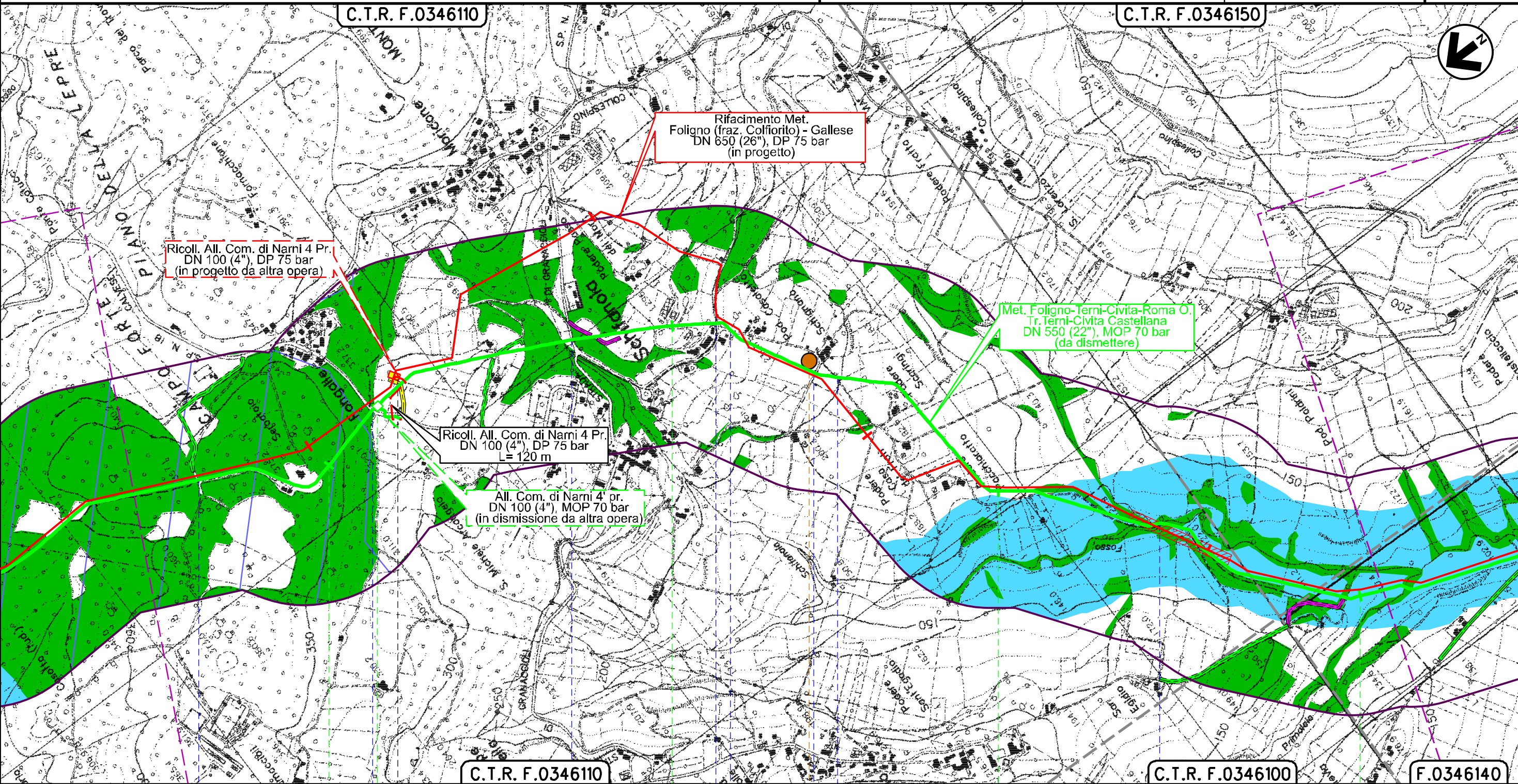
P16

Dism. metanodotti (4500220) Recanati-Foligno DN 600, (4500320) Foligno-Terni DN 550, (4500350) Foligno-Terni-Civita-Roma O. Tr. Terni-Civita Castellana DN 550

3	22/03/2024	AGGIORNAMENTO-EMISSIONE PER PERMESSI	L.FALCETTI	F.VITA_I	M.BEGINI
2	24/02/2020	AGGIORNAMENTO-EMISSIONE PER PERMESSI	M.MELETTI	L. GAUDEVZI	A.SPADACINI
INDICE	DATA	REVISIONI	ELABORATO	VERIFICATO	APPROVATO
			Dis. 90-DT-D-5202		
			Comm. NR/19093		

Foglio  
**26**  
di 30  
Scala  
**1:10000**

**STRUMENTI DI TUTELA E PIANIFICAZIONE NAZIONALE**



Ricoll. All. Com. di Narni 4 Pr.  
DN 100 (4"), DP 75 bar  
(in progetto da altra opera)

Rifacimento Met.  
Foligno (fraz. Colfiorito) - Gallese  
DN 650 (26"), DP 75 bar  
(in progetto)

Met. Foligno-Terni-Civita-Roma O.  
Tr. Terni-Civita Castellana  
DN 550 (22"), MOP 70 bar  
(da dismettere)

Ricoll. All. Com. di Narni 4 Pr.  
DN 100 (4"), DP 75 bar  
L = 120 m

All. Com. di Narni 4' pr.  
DN 100 (4"), MOP 70 bar  
(in dismissione da altra opera)

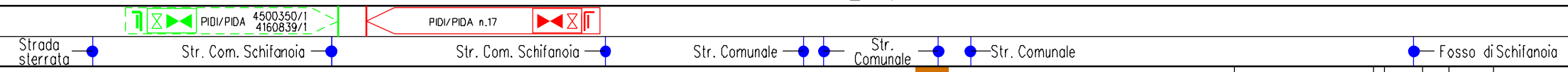
C.T.R. F.0346110

C.T.R. F.0346100

F.0346140

Il presente disegno e' di proprieta' aziendale - La Societa' tutelera' i propri diritti a termine di legge.

NARNI  
TERNI



P17



Dism. metanodotti (4500220) Recanati-Foligno DN 600, (4500320) Foligno-Terni DN 550, (4500350) Foligno-Terni-Civita-Roma O. Tr. Terni-Civita Castellana DN 550

3	22/03/2024	AGGIORNAMENTO-EMISSIONE PER PERMESSI	L.FAI CETTELLI	F.VITA_I	M.BEGINI
2	24/02/2020	AGGIORNAMENTO-EMISSIONE PER PERMESSI	M.MELETTI	L. GAUDEVZI	A.SPADACINI
INDICE	DATA	REVISIONI	ELABORATO	VERIFICATO	APPROVATO

Foglio  
**28**  
di 30  
Scala  
**1:10000**

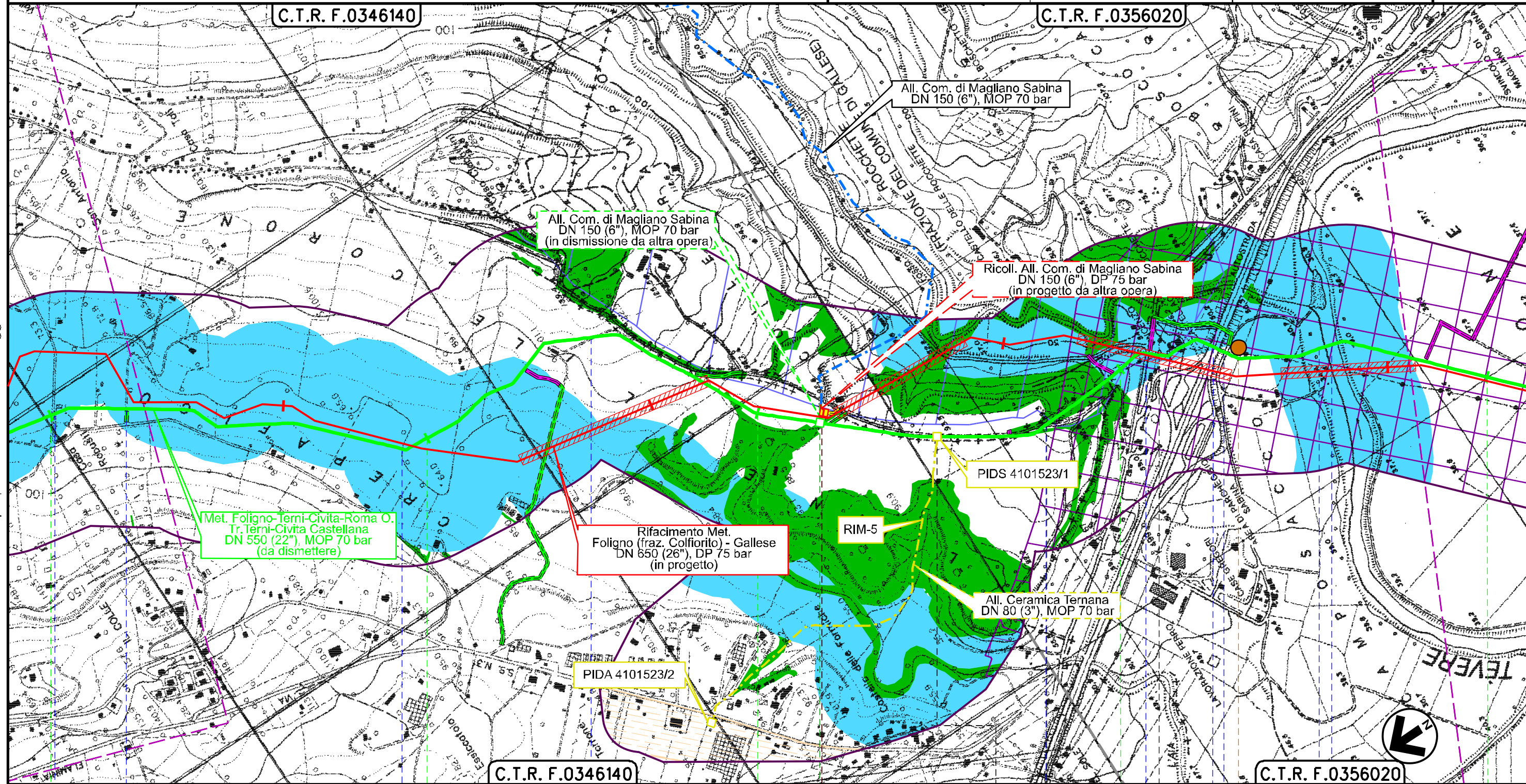
**STRUMENTI DI TUTELA E PIANIFICAZIONE NAZIONALE**



Dis. 90-DT-D-5202  
Comm. NR/19093

C.T.R. F.0346140

C.T.R. F.0356020



C.T.R. F.0346140

C.T.R. F.0356020

16 17 18 19 20

OTRICOLI  
TERNI

GALLESE  
VITERBO

MAGLIANO SABINA  
RIETI

Str. Com. S. Pietro	Str. Crepafico	Torrente L'Aia	Strada sterrata	PIDI 4160210/1 4500350/2	PIDS n.17/B	PIDS 4101523/1	Str. Comunale	S.S. n.3	A1	Str. Comunale Compitelli	Fiume Tevere
										P19	Fosso

Il presente disegno e' di proprieta' aziendale - La Societa' tutelera' i propri diritti a termine di legge.

Dism. metanodotti (4500220) Recanati-Foligno DN 600, (4500320) Foligno-Terni DN 550, (4500350) Foligno-Terni-Civita-Roma O. Tr. Terni-Civita Castellana DN 550

3	22/03/2024	AGGIORNAMENTO-EMISSIONE PER PERMESSI	L.FALCETTI	F.VITA_I	M.BEGINI
2	24/02/2020	AGGIORNAMENTO-EMISSIONE PER PERMESSI	M.MELETTI	L. GAUDEVZI	A.SPADACINI
INDICE	DATA	REVISIONI	ELABORATO	VERIFICATO	APPROVATO

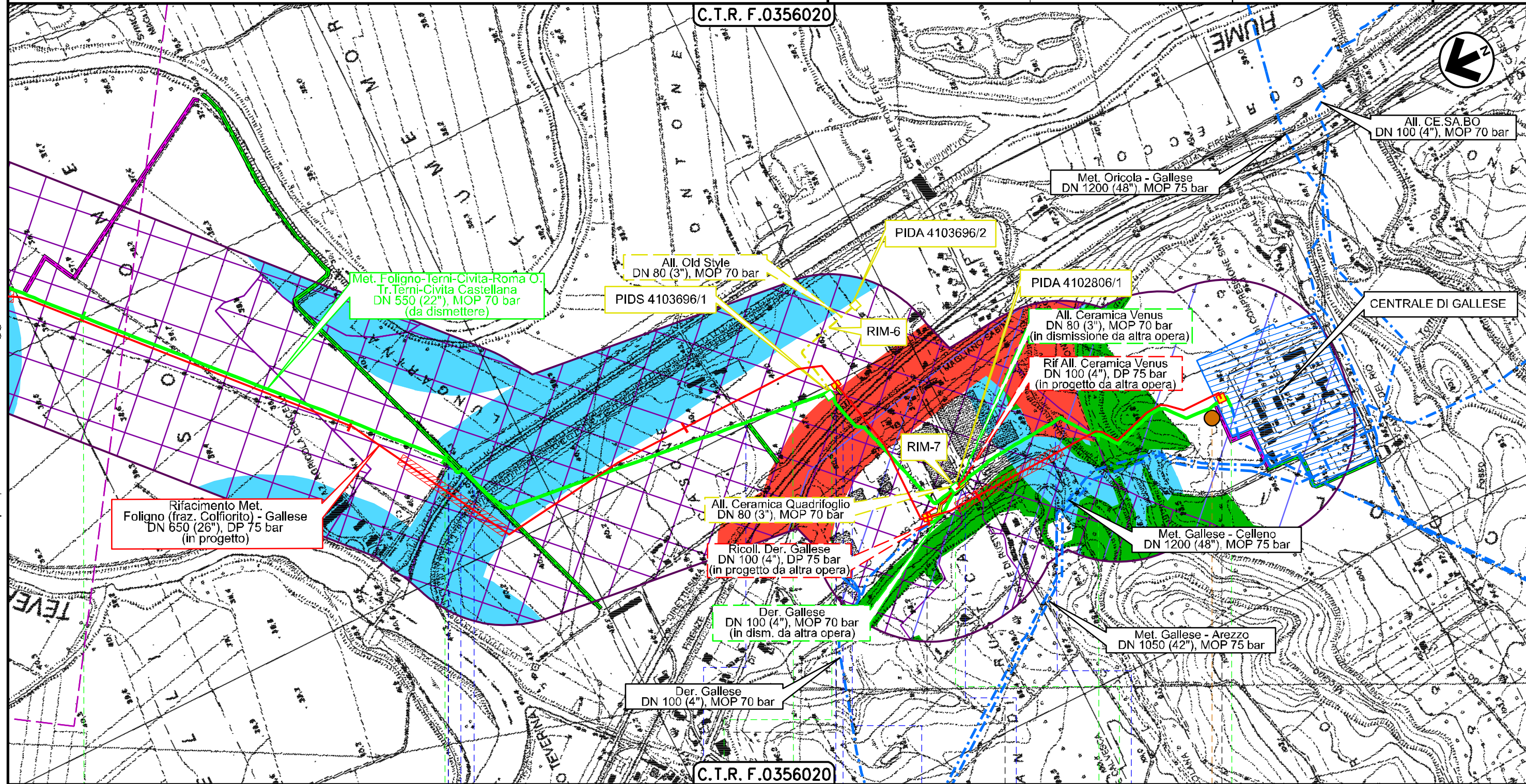
Foglio  
**29**  
di 30  
Scala  
**1:10000**

**STRUMENTI DI TUTELA E PIANIFICAZIONE NAZIONALE**



Dis. 90-DT-D-5202  
Comm. NR/19093

C.T.R. F.0356020



C.T.R. F.0356020

20 21 22 23 23+420

MAGLIANO SABINA  
RIETI

GALLESE  
VITERBO



Str. Comunale ●●● Canale Enel ●●● Str. vic. Puntone ●●● Via Camillara ●●● F.S. Firenze-Roma ●●● S.P. n.150 ●●● Str. vic dell'Intero ●●● Fosso Rio Miccino ●●●

P20

Il presente disegno è di proprietà aziendale - La Società tutelera i propri diritti a termine di legge.

## STRUMENTI DI TUTELA E PIANIFICAZIONE NAZIONALE



Dis. 90-DT-D-5202  
Comm. NR/19093

### LEGENDA

#### SIMBOLOGIA CARTOGRAFICA

- |  |   |  |   |
|--|---|--|---|
|  | Metanodotti in progetto                                   |  | Metanodotti e impianti in progetto da altra opera   |
|  | Metanodotti in esercizio                                  |  | Gallerie, Tunnel, Mini-Microtunnel, Raise Boring e T.O.C.   |
|  | Metanodotti da porre fuori esercizio e recuperare         |  | Impianti di linea in progetto   |
|  | Aree impianti stacco-terminale in progetto da altra opera |  | Impianti di linea su rete in esercizio  |
|  | Aree impianti stacco-terminale esistenti                  |  | Impianti di linea da porre fuori esercizio e recuperare   |
|  | Strade di accesso provvisorio                             |  | Metanodotti e impianti di linea per i quali e' prevista la cessazione del rapporto di fornitura del gas con richiesta di cancellazione dell'allacciamento (da dismettere) |
|  | Strada di accesso all'impianto                            |  | Strade di recente realizzazione   |
|  | Adeguamento strade esistenti                              |  | Viabilita' in progetto riportate nei PRG Comunali   |
|  | Limite sovrapposizione fogli                              |  |   |
|  | Fascia di studio (300 m dall'asse della condotta)         |  |   |

#### SIMBOLOGIA MECCANICA

- Punto di intercettazione di linea (P.I.L.)
- Punto di intercettazione di derivazione importante (P.I.D.I.)
- Punto di intercettazione di derivazione semplice con stacco da P.I.L. (P.I.D.S.)
- Punto di intercettazione e derivazione semplice con stacco da Linea (P.I.D.S.)
- Punto di intercettazione con discaggio di allacciamento (P.I.D.A.)
- Punto predisposto per il discaggio di allacciamento (P.P.D.A.)
- Punto di sezionamento elettrico terminale (P.S.E.T.)
- Stazione predisposta per lancio e ricevimento PIG
- Impianto di riduzione/regolazione della pressione

#### SIMBOLOGIA TEMATICA

##### RETE NATURA 2000

- Zone Speciali di Conservazione (92/43/CEE)
- Zone di protezione speciale (79/409/CEE)

##### BENI CULTURALI E PAESAGGISTICI (D. Lgs. 42/04)

- Beni paesaggistici (D.Lgs. N. 42/04, art.136)
- Territori contermini ai laghi compresi in una fascia di 300 m dalla linea di battigia (D.Lgs. N. 42/04, Art. 142 comma 1, lettera b)
- Fasce fiumi, torrenti e corsi d'acqua 150m (D.Lgs. N. 42/04, Art. 142 comma 1, lettera c)
- Parchi e riserve nazionali e regionali (D.Lgs. N. 42/04, Art. 142 comma 1, lettera f)
- Boschi e Foreste (D.Lgs. N. 42/04, Art. 142 comma 1, lettera g)
- Aree assegnate alle universita' agrarie e zone gravate da usi civici (D.Lgs. N. 42/04, Art. 142 comma 1, lettera h)
- Zone umide incluse nell'elenco previsto dal D.P.R. 448/1976 (Ramsar) (D.Lgs. N. 42/04, Art. 142 comma 1, lettera i)
- Zone di interesse archeologico (D.Lgs. N. 42/04, Art. 142 comma 1, lettera m)

##### VINCOLO IDROGEOLOGICO (R.D. 3267/23)

- Aree di vincolo idrogeologico
- Aree di interesse archeologico con provvedimento MIBAC

##### IMPORTANT BIRD AREAS (IBA)

- IBA 094 "Colfiorito"

Progressiva chilometrica	<b>N.</b>	
Comuni		
Province		
Impianti		
Attraversamenti	TIPOLOGIA ATTRAVERSATA (SS n. **, corso d'acqua, ferrovia, ecc.)	
Strade - Piste - Piazzole tubazioni	ACCESSO IMPIANTI	ADEGUAMENTI STRADE
	STRADE PROVVISORIE	N. PIAZ. <b>Pn</b>

Il presente disegno e' di proprieta' aziendale - La Societa' tutelera' i propri diritti a termine di legge.