





COROGRAFIA Scala 1:500.000

INDICE	DATA	REVISIONI	ELABORATO	VERIFICATO	APPROVATO
3	22/03/2024	AGGIORNAMENTO-EMISSIONE PER PERMESSI	L.FALCETE_LI	F.VITALI	M.BEGINI
2	24/02/2020	AGGIORNAMENTO-EMISSIONE PER PERMESSI	M.MELETTI	G.AI.JDI	A.SPADACINI
1	31/01/2020	EMISSIONE PER PERMESSI	M.MELETTI	G.AI.JDI	A.SPADACINI
0	22/11/2019	EMISSIONE PER COMMENTI	M.MELETTI	G.AI.JDI	A.SPADACINI

	PROGETTISTA  R.F.TFM: 011-PJM1-005-90-DT-D-5203	Dis. 90-DT-D-5203
		Fg. 1 di 30
Dism. metanodotti (4500220) Recanati-Foligno DN 600 (4500320) Foligno-Terni DN 550 (4500350) Foligno-Terni-Civita-Roma O. Tr. Terni-Civita Castellana DN 550		Comm. NR/19093
STRUMENTI DI TUTELA E PIANIFICAZIONE REGIONALE		Sostituisce il Sostituito dal

Dism. metanodotti (4500220) Recanati-Foligno DN 600, (4500320) Foligno-Terni DN 550, (4500350) Foligno-Terni-Civita-Roma O. Tr. Terni-Civita Castellana DN 550

3	22/03/2024	AGGIORNAMENTO-EMISSIONE PER PERMESSI	I.FALCETTI	F.VITALI	M.BEGINI
2	24/02/2020	AGGIORNAMENTO-EMISSIONE PER PERMESSI	M.MELETTI	L.GAUDEVZI	A.SPADACINI
INDICE	DATA	REVISIONI	ELABORATO	VERIFICATO	APPROVATO

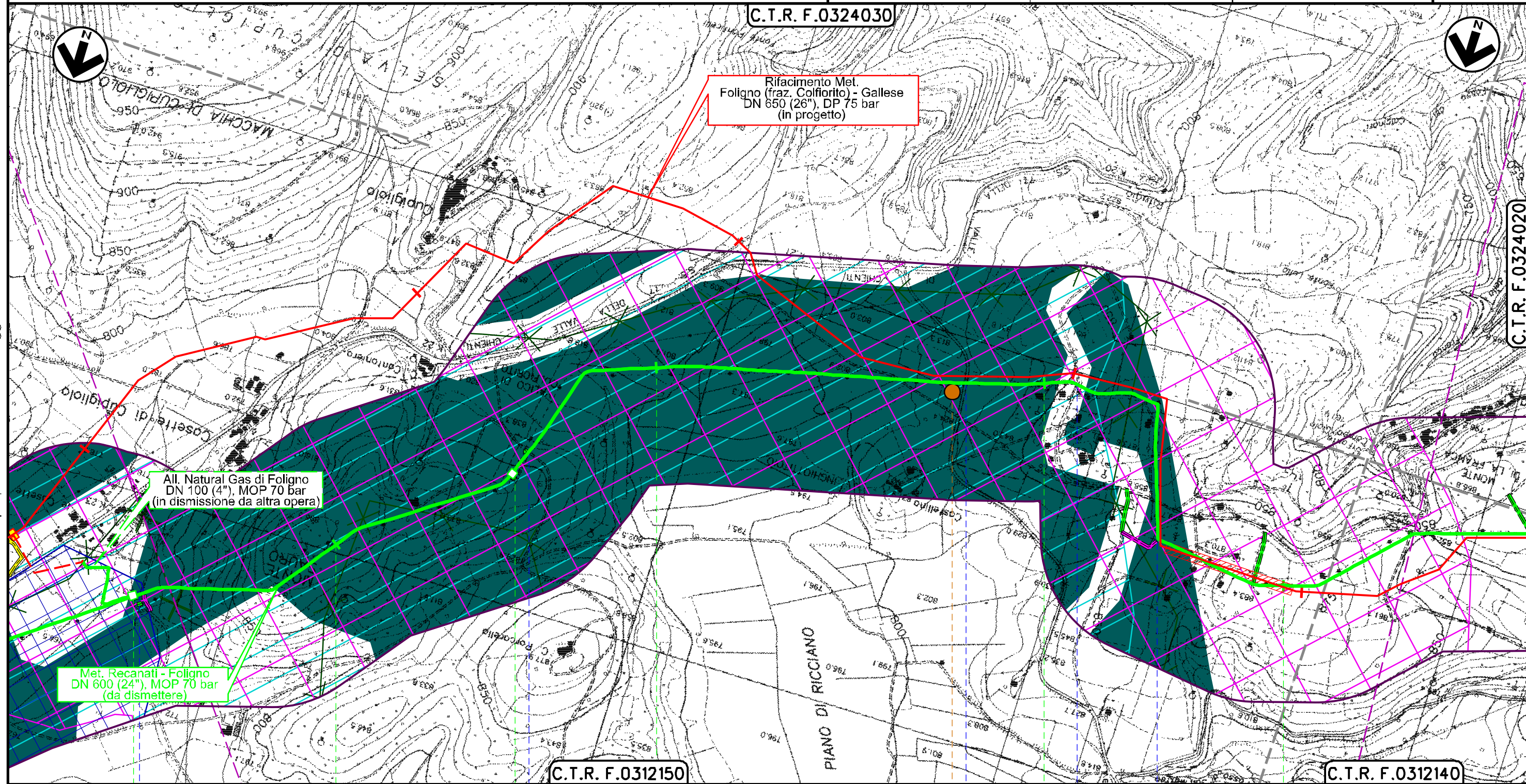
Foglio
3
di 30
Scala
1:10000

STRUMENTI DI TUTELA E PIANIFICAZIONE REGIONALE



Dis. **90-DT-D-5203**
Comm. **NR/19093**

C.T.R. F.0324030



C.T.R. F.0312150

C.T.R. F.0312140

FOLIGNO
PERUGIA

Str. vic. del Bosco	Str. vic. Porcarella	P2	

Il presente disegno e' di proprieta' aziendale - La Societa' tutelera' i propri diritti a termine di legge.

Dism. metanodotti (4500220) Recanati-Foligno DN 600, (4500320) Foligno-Terni DN 550, (4500350) Foligno-Terni-Civita-Roma O. Tr. Terni-Civita Castellana DN 550

3	22/03/2024	AGGIORNAMENTO-EMISSIONE PER PERMESSI	I.FALCETTI	F.VITALI	M.BEGINI
2	24/02/2020	AGGIORNAMENTO-EMISSIONE PER PERMESSI	M.MELETTI	L.GAUDEVZI	A.SPADACINI
INDICE	DATA	REVISIONI	ELABORATO	VERIFICATO	APPROVATO

Foglio
4
di 30
Scala
1:10000

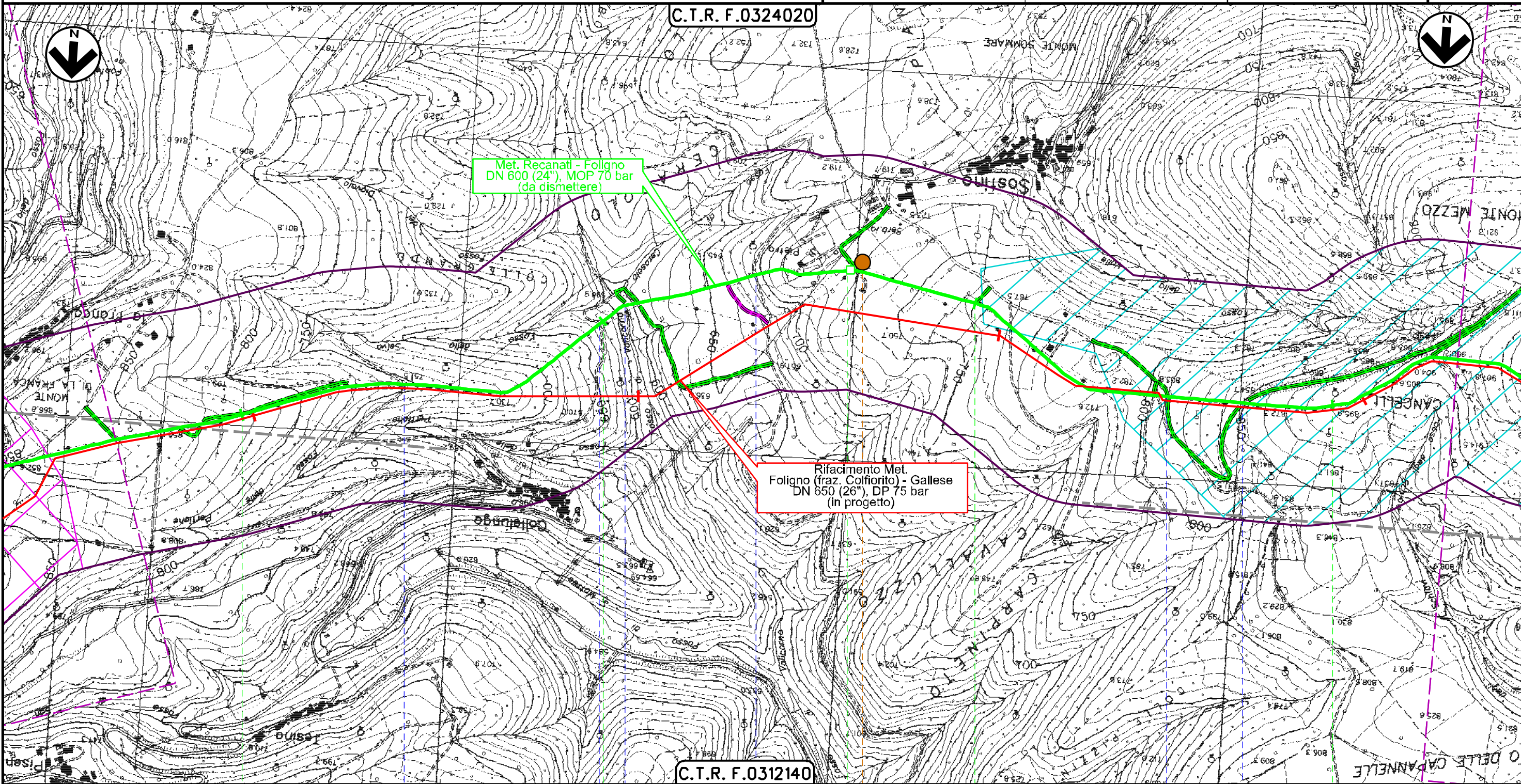
STRUMENTI DI TUTELA E PIANIFICAZIONE REGIONALE



Rif.TFM: 011-PJM1-005-90-DT-D-5203

Dis. **90-DT-D-5203**

Comm. **NR/19093**



Il presente disegno è di proprietà aziendale - La Società tutelerà i propri diritti a termine di legge.

FOLIGNO
PERUGIA

- Strada Comunale
- Strada Com. di Collelunga
- Fosso di Valicorno
- Strada Vicinale del Raccio
- PIL 4500220/16.1
- Strada Vicinale da Sostino a Capodacqua
- Strada per Croce di Pale

P3

Dism. metanodotti (4500220) Recanati-Foligno DN 600, (4500320) Foligno-Terni DN 550, (4500350) Foligno-Terni-Civita-Roma O. Tr. Terni-Civita Castellana DN 550

3	22/03/2024	AGGIORNAMENTO-EMISSIONE PER PERMESSI	I.FALCETTI	F.VITALI	M.BEGINI
2	24/02/2020	AGGIORNAMENTO-EMISSIONE PER PERMESSI	M.MELETTI	L.GAUDEVZI	A.SPADACINI
INDICE	DATA	REVISIONI	ELABORATO	VERIFICATO	APPROVATO

Foglio
5
di 30
Scala
1:10000

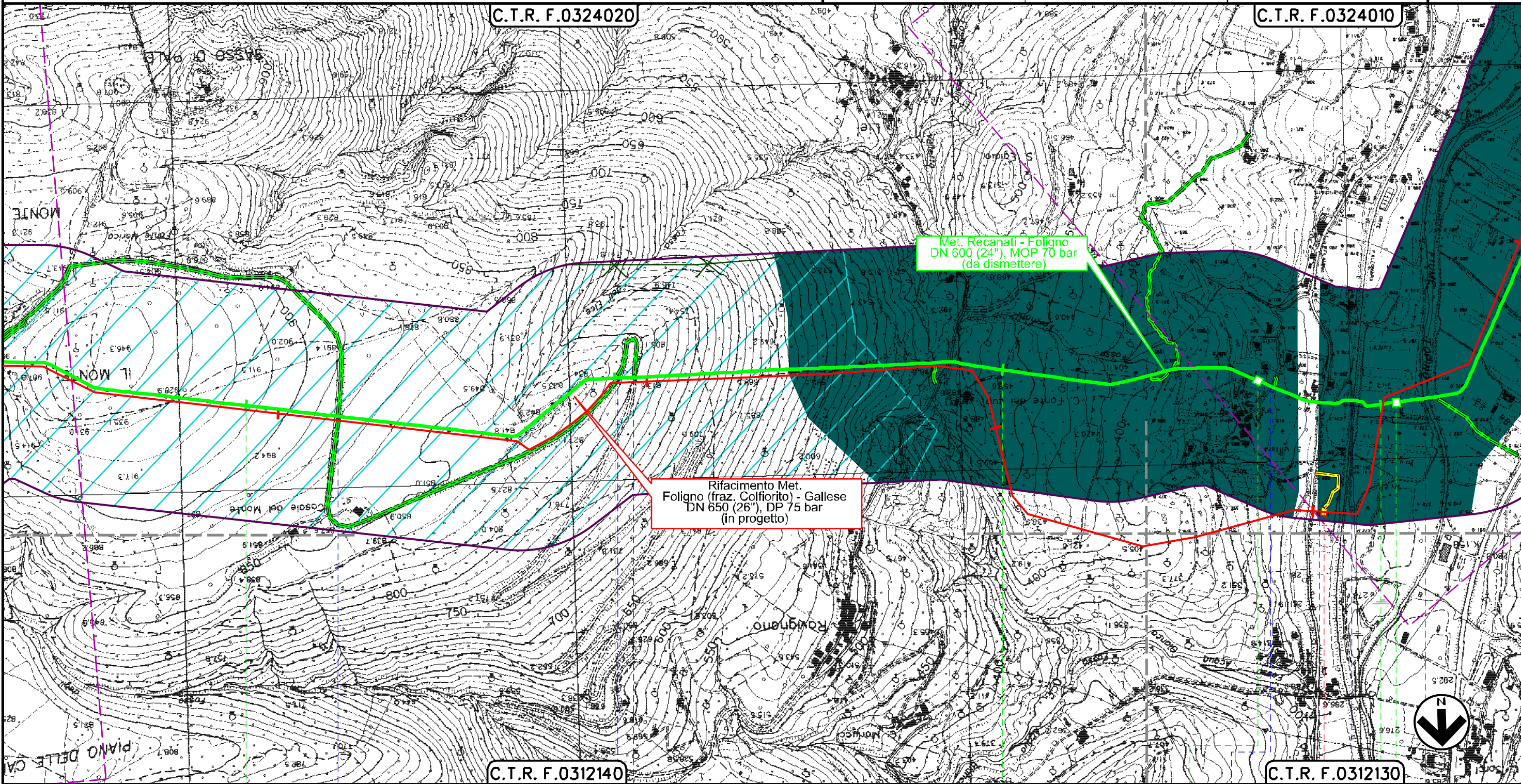
STRUMENTI DI TUTELA E PIANIFICAZIONE REGIONALE



Rif.TFM: 011-PJM1-005-90-DT-D-5203

Dis. 90-DT-D-5203

Comm. NR/19093



Il presente disegno e' di proprieta' aziendale - La Societa' tutelera' i propri diritti a termine di legge.

Rifacimento Met.
Foligno (fraz. Colfiorito) - Gallese
DN 650 (26"), DP 75 bar
(in progetto)

Met. Recanati - Foligno
DN 600 (24"), MOP 70 bar
(da dismettere)

FOLIGNO
PERUGIA

- PIL 4500220/17
- PIL n.2
- PIL 4500220/19
- Str. Com. (senza nome)
- Str. Com. (senza nome)
- Str. Com. Ravignano
- Strada com. S. Vittore
- S.P. n.449
- F.S. Orte-Falconara M.
- Fiume Topino

Dism. metanodotti (4500220) Recanati-Foligno DN 600, (4500320) Foligno-Terni DN 550, (4500350) Foligno-Terni-Civita-Roma O. Tr. Terni-Civita Castellana DN 550

3	22/03/2024	AGGIORNAMENTO-EMISSIONE PER PERMESSI	I.FALCETTI	F.VITALI	M.BEGINI
2	24/02/2020	AGGIORNAMENTO-EMISSIONE PER PERMESSI	M.MELETTI	L.GAUDEVZI	A.SPADACINI
INDICE	DATA	REVISIONI	ELABORATO	VERIFICATO	APPROVATO

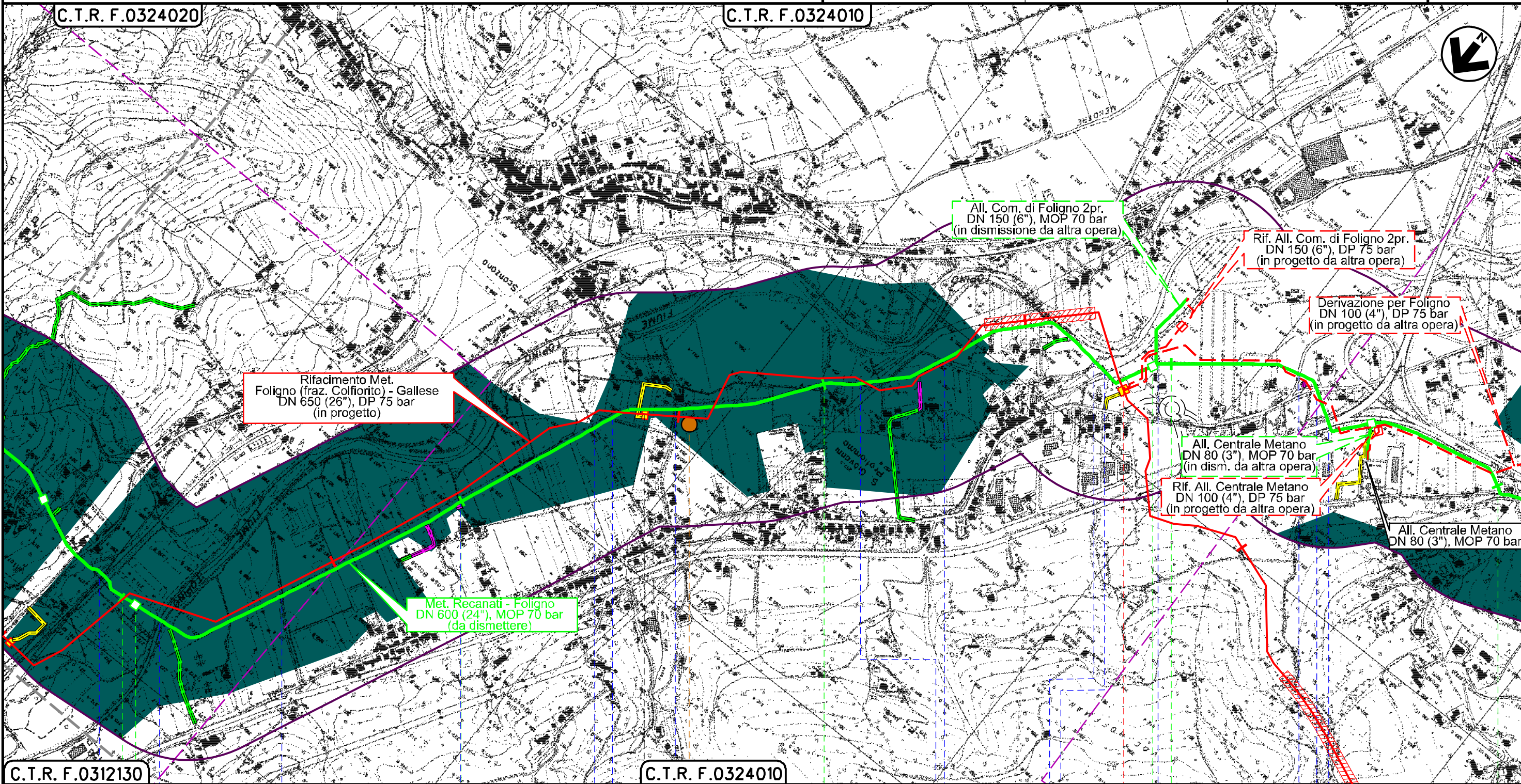
Foglio
6
di 30
Scala
1:10000

STRUMENTI DI TUTELA E PIANIFICAZIONE REGIONALE



Rif.TFM: 011-PJM1-005-90-DT-D-5203

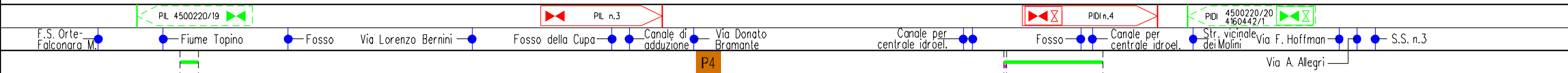
Dis. 90-DT-D-5203
Comm. NR/19093



Il presente disegno è di proprietà aziendale - La Società tutelera i propri diritti a termine di legge.

C.T.R. F.0312130 15 16 C.T.R. F.0324010 17 18 19

FOLIGNO
PERUGIA



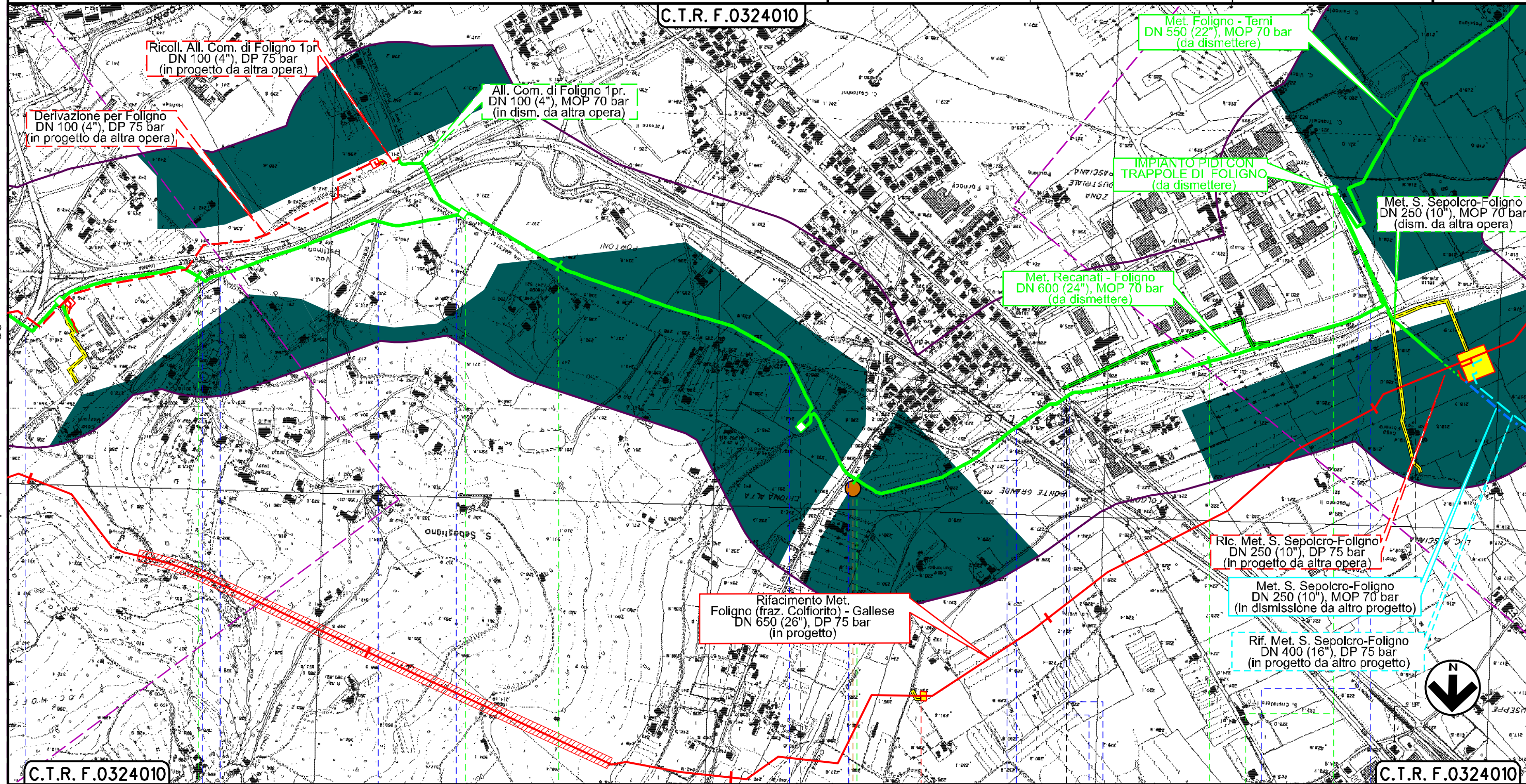
Dism. metanodotti (4500220) Recanati-Foligno DN 600, (4500320) Foligno-Terni DN 550, (4500350) Foligno-Terni-Civita-Roma O. Tr. Terni-Civita Castellana DN 550

3	22/03/2024	AGGIORNAMENTO-EMISSIONE PER PERMESSI	L.FALCETTI	F.VITALI	M.BEGINI	Foglio 7 di 30 Scala 1:10000
2	24/02/2020	AGGIORNAMENTO-EMISSIONE PER PERMESSI	M.MELETTI	L. GAUDENZI	A.SPADACINI	
INDICE	DATA	REVISIONI	ELABORATO	VERIFICATO	APPROVATO	
			Dis. 90-DT-D-5203			
			Comm. NR/19093			

STRUMENTI DI TUTELA E PIANIFICAZIONE REGIONALE



C.T.R. F.0324010



C.T.R. F.0324010

C.T.R. F.0324010

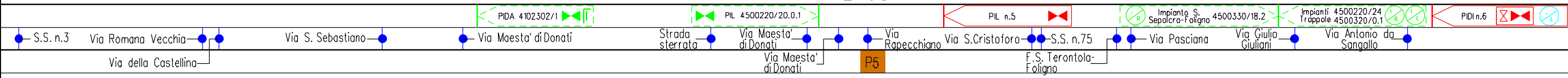
19 20 21 22 22+785 0+000

FOLIGNO

SPELLO

FOLIGNO

PERUGIA



Il presente disegno è di proprietà aziendale - La Società tutelera i propri diritti a termine di legge.

Dism. metanodotti (4500220) Recanati-Foligno DN 600, (4500320) Foligno-Terni DN 550, (4500350) Foligno-Terni-Civita-Roma O. Tr. Terni-Civita Castellana DN 550

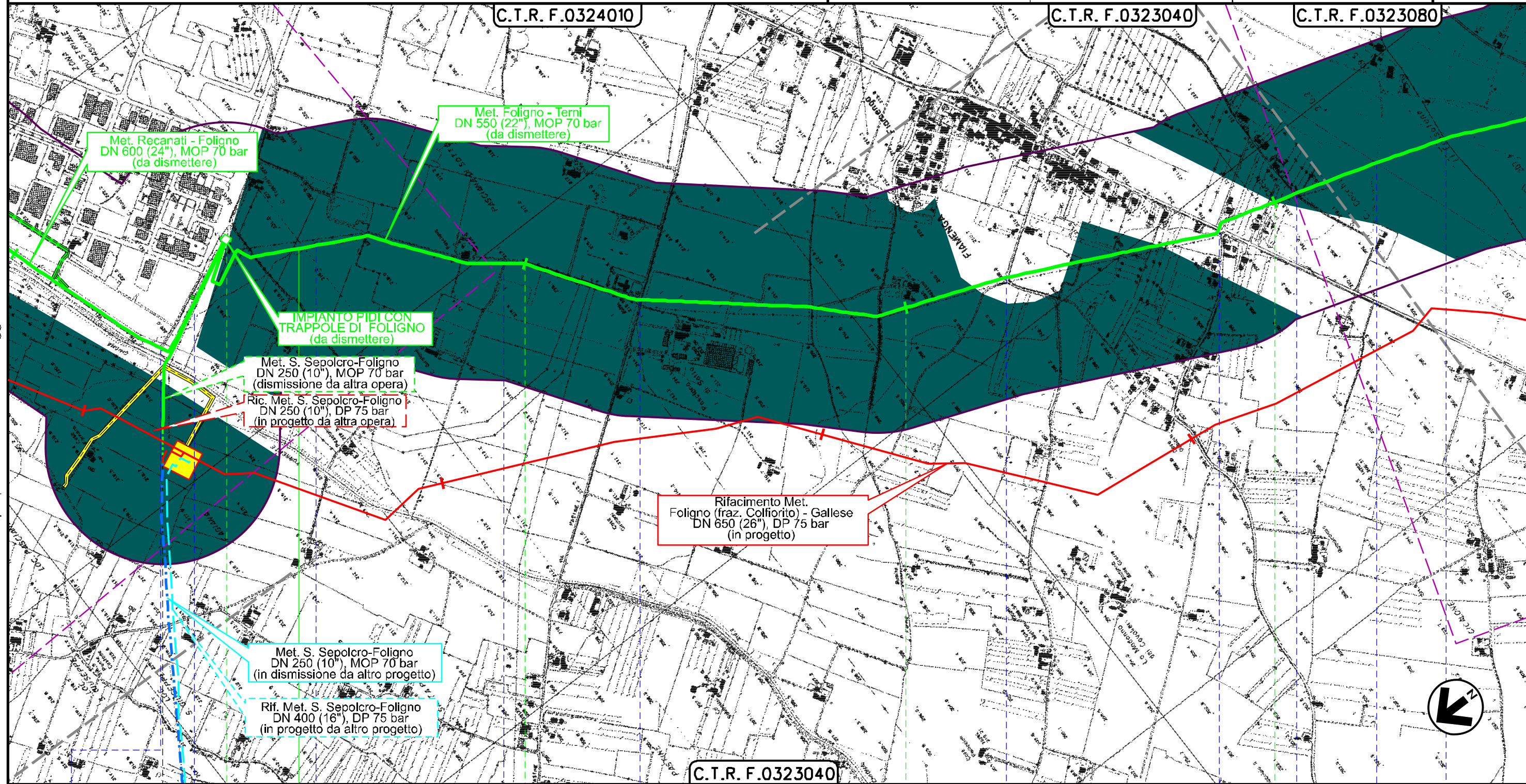
3	22/03/2024	AGGIORNAMENTO-EMISSIONE PER PERMESSI	L.FALCETTI	F.VITALI	M.BEGINI
2	24/02/2020	AGGIORNAMENTO-EMISSIONE PER PERMESSI	M.MELETTI	L. GAUDEVZI	A.SPADACINI
INDICE	DATA	REVISIONI	ELABORATO	VERIFICATO	APPROVATO

Foglio
8
di 30
Scala
1:10000

STRUMENTI DI TUTELA E PIANIFICAZIONE REGIONALE




Dis. 90-DT-D-5203
Comm. NR/19093



22 + 785 | 0 + 000 (Met. Foligno - Terni DN 550 (22"), MOP 70 bar) | 2 | 3

FOLIGNO
PERUGIA



Il presente disegno è di proprietà aziendale - La Società tutelerà i propri diritti a termine di legge.

Dism. metanodotti (4500220) Recanati-Foligno DN 600, (4500320) Foligno-Terni DN 550, (4500350) Foligno-Terni-Civita-Roma O. Tr. Terni-Civita Castellana DN 550

3	22/03/2024	AGGIORNAMENTO-EMISSIONE PER PERMESSI	L.FALCETTI	F.VITALI	M.BEGINI
2	24/02/2020	AGGIORNAMENTO-EMISSIONE PER PERMESSI	M.MELETTI	L. GAUDEVZI	A.SPADACINI
INDICE	DATA	REVISIONI	ELABORATO	VERIFICATO	APPROVATO

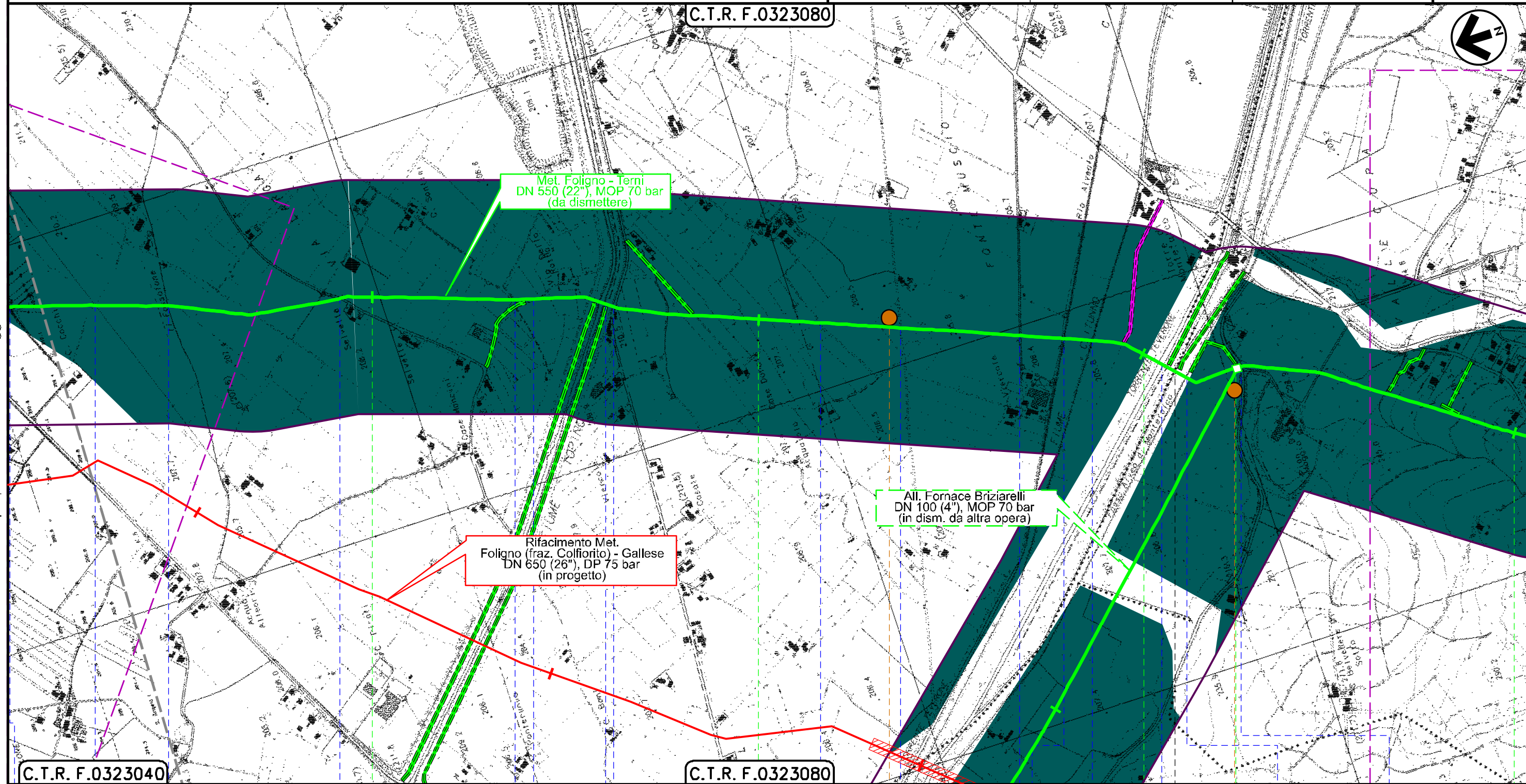
Foglio
9
di 30
Scala
1:10000

STRUMENTI DI TUTELA E PIANIFICAZIONE REGIONALE



Dis. 90-DT-D-5203
Comm. NR/19093

C.T.R. F.0323080



C.T.R. F.0323040

C.T.R. F.0323080

FOLIGNO

PERUGIA

MONTEFALCO

PIDS 4102683/1

- Via dei Cocchi
- Via delle Viale
- Fosso Fossotone
- Va Largo in Maceratola
- Via della Rotta
- Via Largo in Maceratola
- Fiume Topino
- Via Monte Priora
- Rio Alveolo
- Via Pietro Micca
- Via Monte Serano
- Fiume Clitunno
- Torrente Teverone
- Fosso Alveo di Montefalco
- Strada Comunale Via Teverone

P6

P1bis

Il presente disegno e' di proprieta' aziendale - La Societa' tutelera' i propri diritti a termine di legge.

Dism. metanodotti (4500220) Recanati-Foligno DN 600, (4500320) Foligno-Terni DN 550, (4500350) Foligno-Terni-Civita-Roma O. Tr. Terni-Civita Castellana DN 550

3	22/03/2024	AGGIORNAMENTO-EMISSIONE PER PERMESSI	I.FALCETTI	F.VITALI	M.BEGINI
2	24/02/2020	AGGIORNAMENTO-EMISSIONE PER PERMESSI	M.MELETTI	L. GAUDEVZI	A.SPADACINI
INDICE	DATA	REVISIONI	ELABORATO	VERIFICATO	APPROVATO

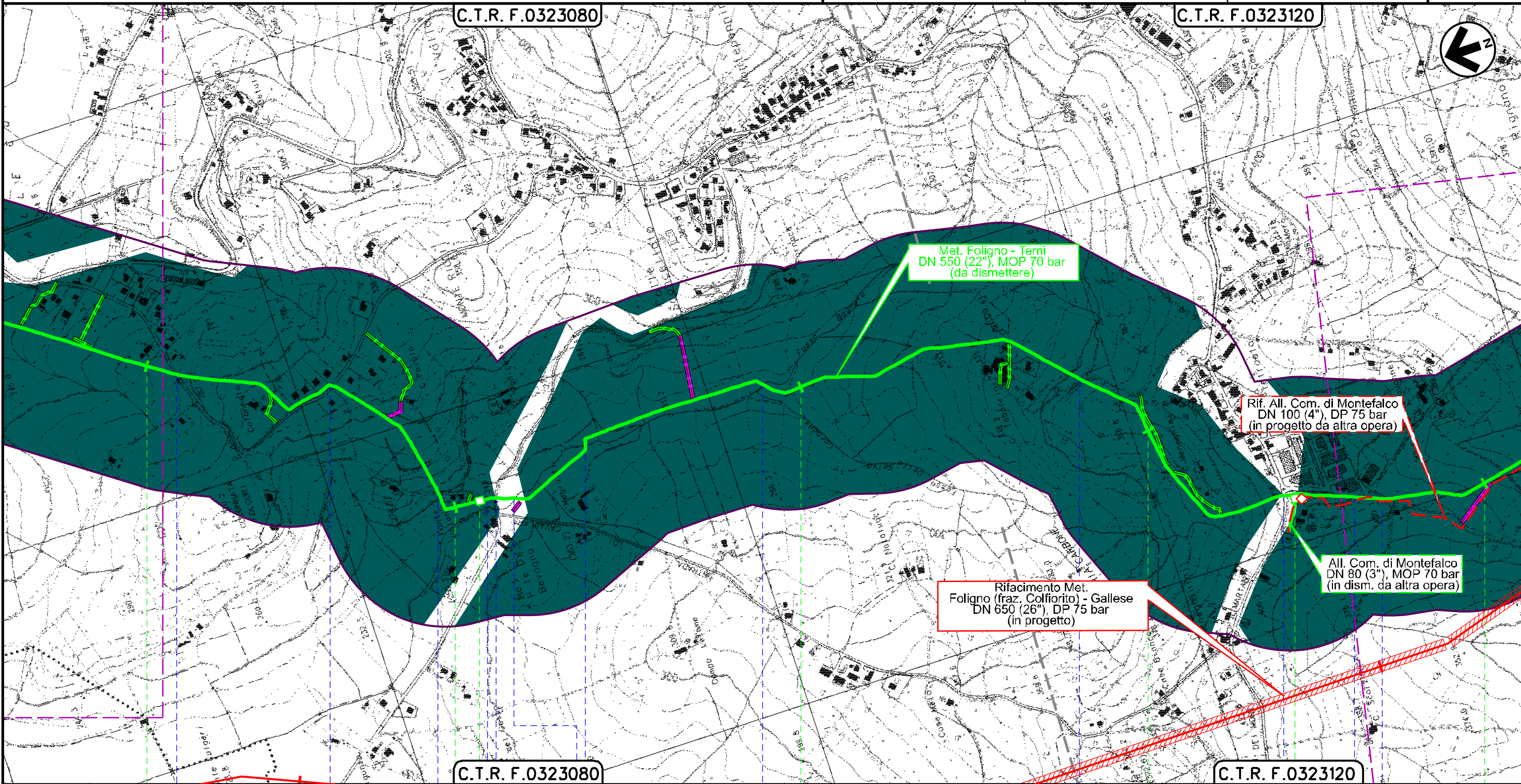
Foglio
10
di 30
Scala
1:10000

STRUMENTI DI TUTELA E PIANIFICAZIONE REGIONALE



Rif. TFM: 011-PJM1-005-90-DT-D-5203

Dis. 90-DT-D-5203
Comm. NR/19093



MONTEFALCO
PERUGIA

PIL 4500320/1

PDA 4104759/1

Localita' Valle Cupa — Via Belvedere — Localita' Belvedere — Localita' Belvedere — S.P. n. 443 — Fosso Bagnolo — Fosso Bagnolo — Localita' Pietrauta — S.P. n.445 — Localita' Pietrauta

Il presente disegno e' di proprieta' aziendale - La Societa' tutelera' i propri diritti a termine di legge.

Dism. metanodotti (4500220) Recanati-Foligno DN 600, (4500320) Foligno-Terni DN 550, (4500350) Foligno-Terni-Civita-Roma O. Tr. Terni-Civita Castellana DN 550

3	22/03/2024	AGGIORNAMENTO-EMISSIONE PER PERMESSI	I.FALCETTI	F.VITALI	M.BEGINI
2	24/02/2020	AGGIORNAMENTO-EMISSIONE PER PERMESSI	M.MELETTI	L. GAUDENZI	A.SPADACINI
INDICE	DATA	REVISIONI	ELABORATO	VERIFICATO	APPROVATO

Foglio
11
di 30
Scala
1:10000

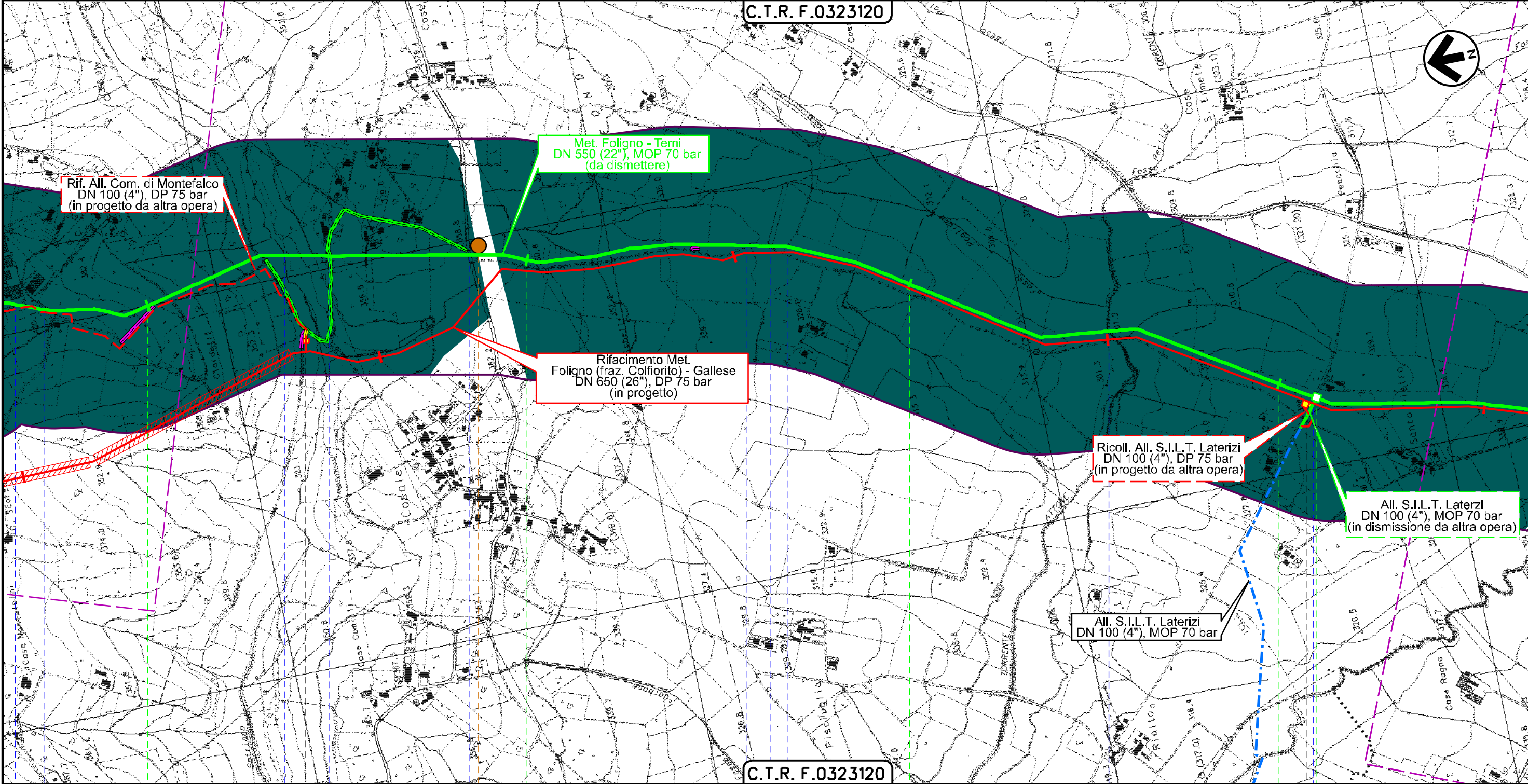
STRUMENTI DI TUTELA E PIANIFICAZIONE REGIONALE



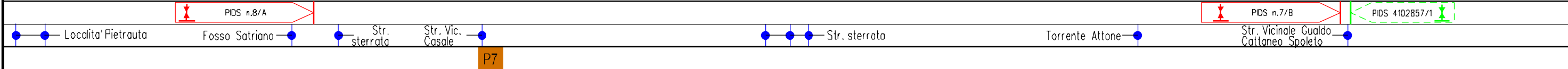
Dis. 90-DT-D-5203
Comm. NR/19093

C.T.R. F.0323120

C.T.R. F.0323120



**MONTEFALCO
PERUGIA**



P7

Il presente disegno e' di proprieta' aziendale - La Societa' tutelera' i propri diritti a termine di legge.

Dism. metanodotti (4500220) Recanati-Foligno DN 600, (4500320) Foligno-Terni DN 550, (4500350) Foligno-Terni-Civita-Roma O. Tr. Terni-Civita Castellana DN 550

3	22/03/2024	AGGIORNAMENTO-EMISSIONE PER PERMESSI	I.FALCETTI	F.VITALI	M.BEGINI
2	24/02/2020	AGGIORNAMENTO-EMISSIONE PER PERMESSI	M.MELETTI	L. GAUDEVZI	A.SPADACINI
INDICE	DATA	REVISIONI	ELABORATO	VERIFICATO	APPROVATO

Foglio
12
di 30
Scala
1:10000

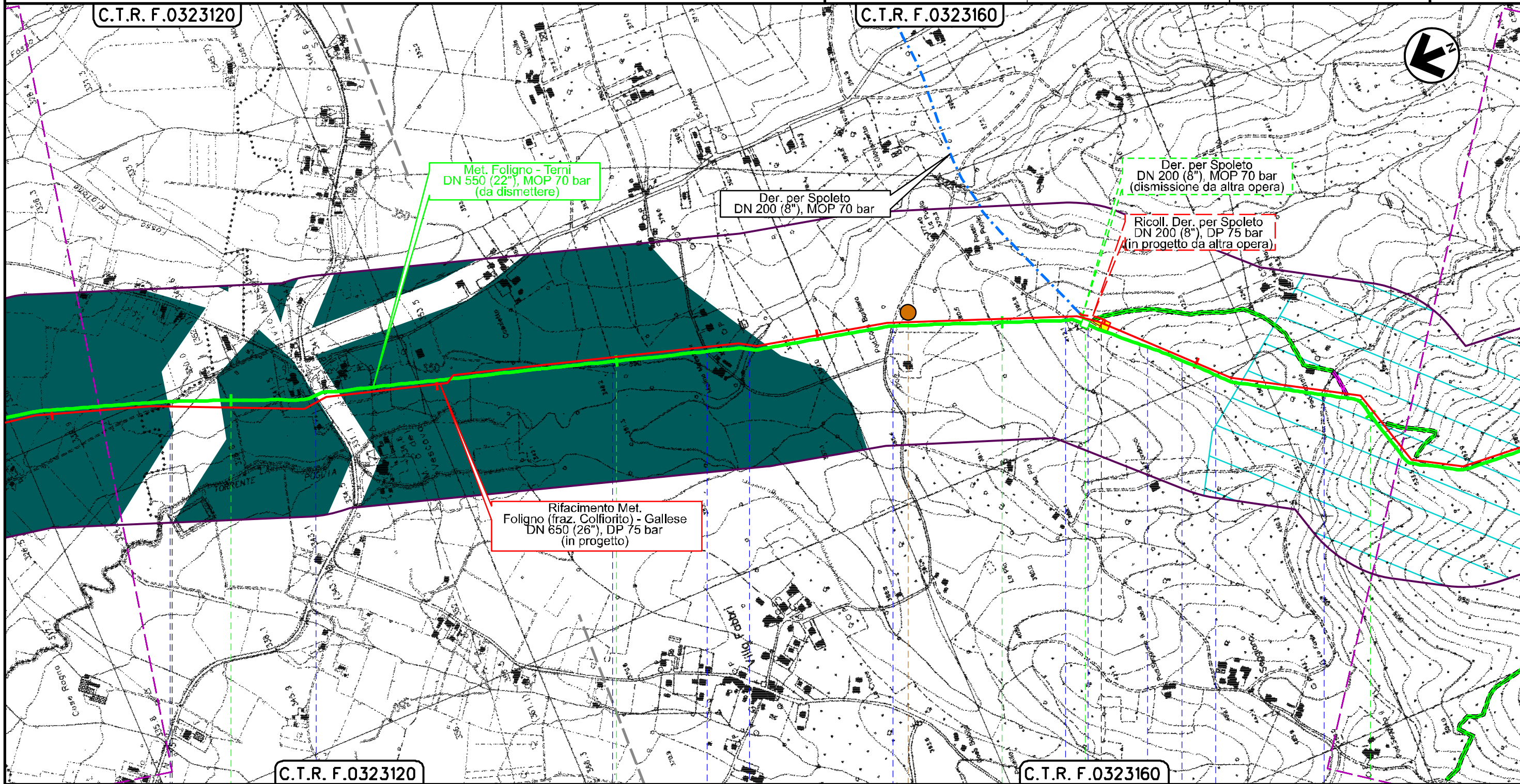
STRUMENTI DI TUTELA E PIANIFICAZIONE REGIONALE



Rif.TFM: 011-PJM1-005-90-DT-D-5200

Dis. 90-DT-D-5203

Comm. NR/19093



Il presente disegno e' di proprieta' aziendale - La Societa' tutelera' i propri diritti a termine di legge.

MONTEFALCO

GIANO DELL'UMBRIA

PERUGIA

- Str. Vic. S. Pietro
- S.P. n.451
- Str. vicinale
- Str. Vic. della Selva
- Torrente Puglia
- Via Casa loco
- Str. Vic. da Pia della Noce a La Puglia
- Str. Comunale
- Str. sterrata
- Loc. Seggiano

P8

Dism. metanodotti (4500220) Recanati-Foligno DN 600, (4500320) Foligno-Terni DN 550, (4500350) Foligno-Terni-Civita-Roma O. Tr. Terni-Civita Castellana DN 550

3	22/03/2024	AGGIORNAMENTO-EMISSIONE PER PERMESSI	I.FALCETTI	F.VITALI	M.BEGINI
2	24/02/2020	AGGIORNAMENTO-EMISSIONE PER PERMESSI	M.MELETTI	L. GAUDEVZI	A.SPADACINI
INDICE	DATA	REVISIONI	ELABORATO	VERIFICATO	APPROVATO

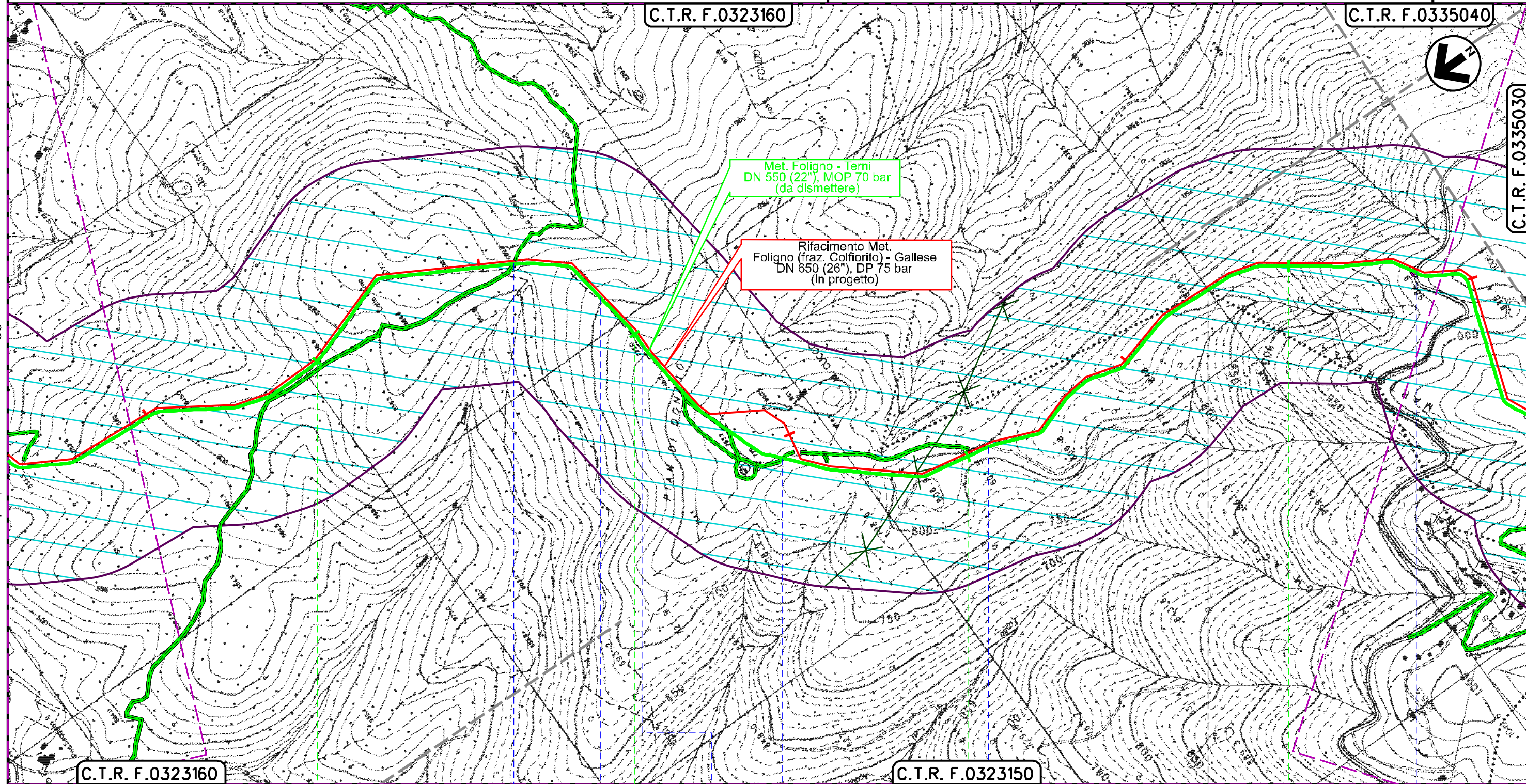
Foglio
13
di 30
Scala
1:10000

STRUMENTI DI TUTELA E PIANIFICAZIONE REGIONALE



Dis. 90-DT-D-5203
Comm. NR/19093

Rif.TFM: 011-PJM1-005-90-DT-D-5200



Met. Foligno - Terni
DN 550 (22"), MOP 70 bar
(da dismettere)

Rifacimento Met.
Foligno (fraz. Colfiorito) - Gallese
DN 650 (26"), DP 75 bar
(in progetto)

Il presente disegno e' di proprieta' aziendale - La Societa' tutelera' i propri diritti a termine di legge.

C.T.R. F.0323160

C.T.R. F.0323150

C.T.R. F.0335040

C.T.R. F.0335030

19

20

21

22

GIANO DELL'UMBRIA

PERUGIA

SPOLETO

Via della Madonna del Rosario

Via della Madonna del Rosario

Strada vic.

Strada vic.

Strada vic. Casella Morcicchia

S.P. n.455



Dism. metanodotti (4500220) Recanati-Foligno DN 600, (4500320) Foligno-Terni DN 550, (4500350) Foligno-Terni-Civita-Roma O. Tr. Terni-Civita Castellana DN 550

3	22/03/2024	AGGIORNAMENTO-EMISSIONE PER PERMESSI	I.FALCETTI	F.VITALI	M.BEGINI
2	24/02/2020	AGGIORNAMENTO-EMISSIONE PER PERMESSI	M.MELETTI	L.GAUDEVZI	A.SPADACINI
INDICE	DATA	REVISIONI	ELABORATO	VERIFICATO	APPROVATO

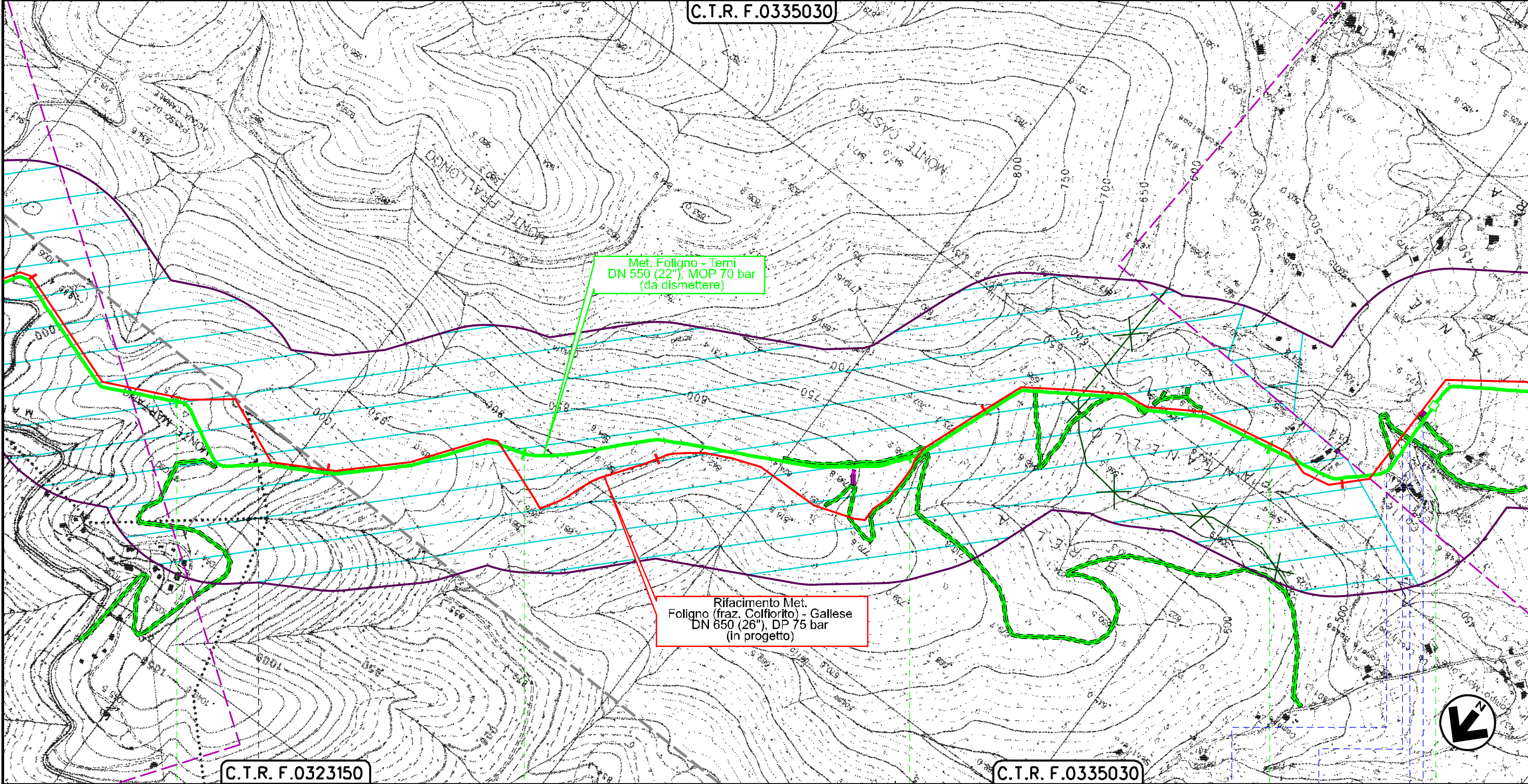
Foglio
14
di 30
Scala
1:10000

STRUMENTI DI TUTELA E PIANIFICAZIONE REGIONALE



Dis. **90-DT-D-5203**
Comm. **NR/19093**

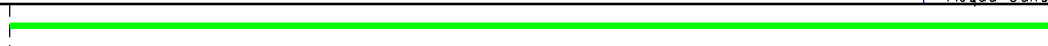
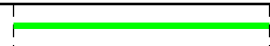
C.T.R. F.0335030



SPOLETO

PERUGIA

MASSA MARTANA



PIL 4500320/3

Str. Comunale - Fosso di Acqua Conde - Str. Comunale - Str. Vicinale Colle

Il presente disegno e' di proprieta' aziendale - La Societa' tutelera' i propri diritti a termine di legge.

Dism. metanodotti (4500220) Recanati-Foligno DN 600, (4500320) Foligno-Terni DN 550, (4500350) Foligno-Terni-Civita-Roma O. Tr. Terni-Civita Castellana DN 550

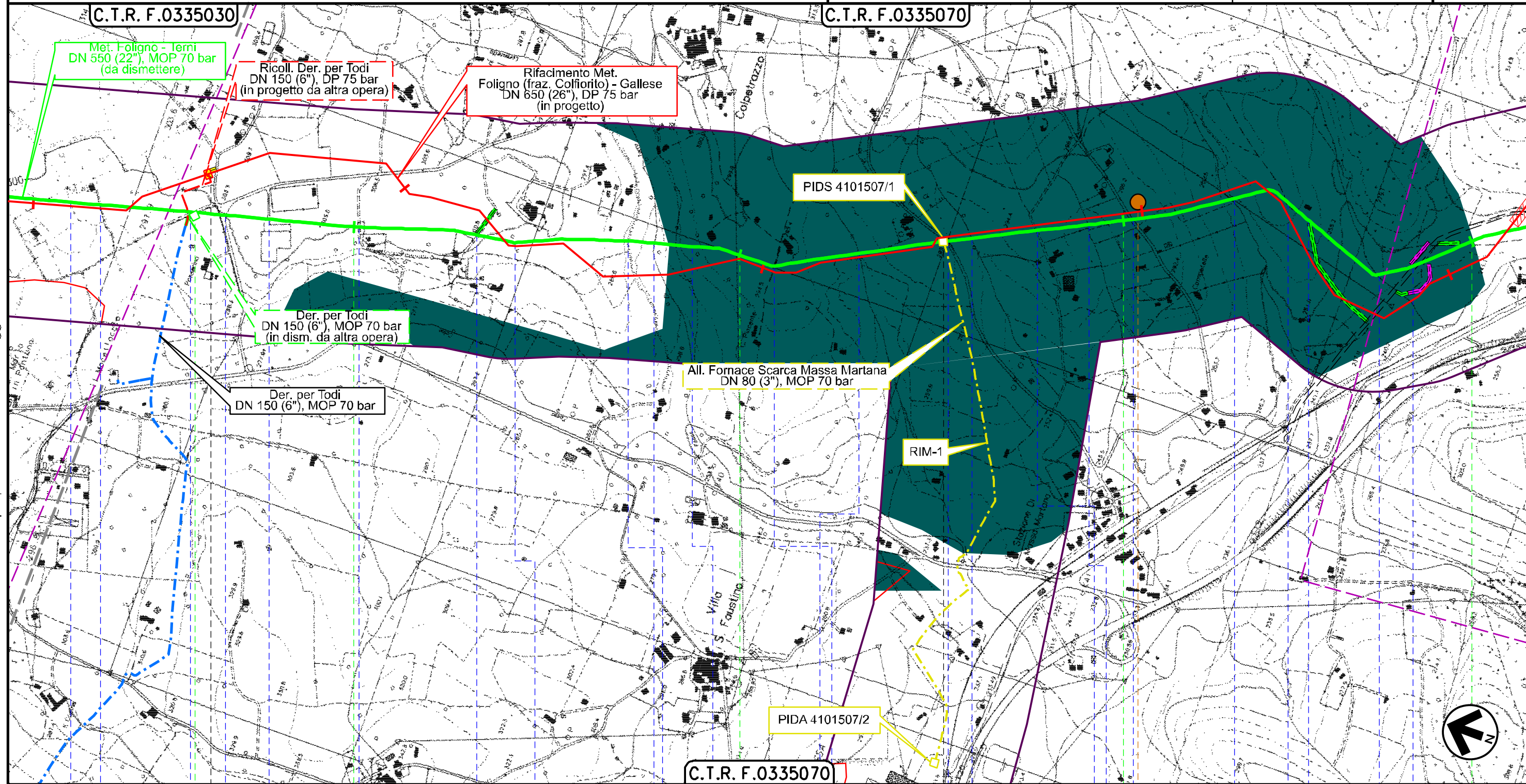
3	22/03/2024	AGGIORNAMENTO-EMISSIONE PER PERMESSI	I.FALCETTI	F.VITALI	M.BEGINI
2	24/02/2020	AGGIORNAMENTO-EMISSIONE PER PERMESSI	M.MELETTI	L. GAUDEVZI	A.SPADACINI
INDICE	DATA	REVISIONI	ELABORATO	VERIFICATO	APPROVATO

Foglio
16
di 30
Scala
1:10000

STRUMENTI DI TUTELA E PIANIFICAZIONE REGIONALE

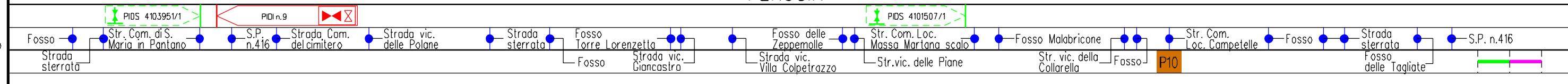


Dis. 90-DT-D-5203
Comm. NR/19093



C.T.R. F.0335070

MASSA MARTANA
PERUGIA

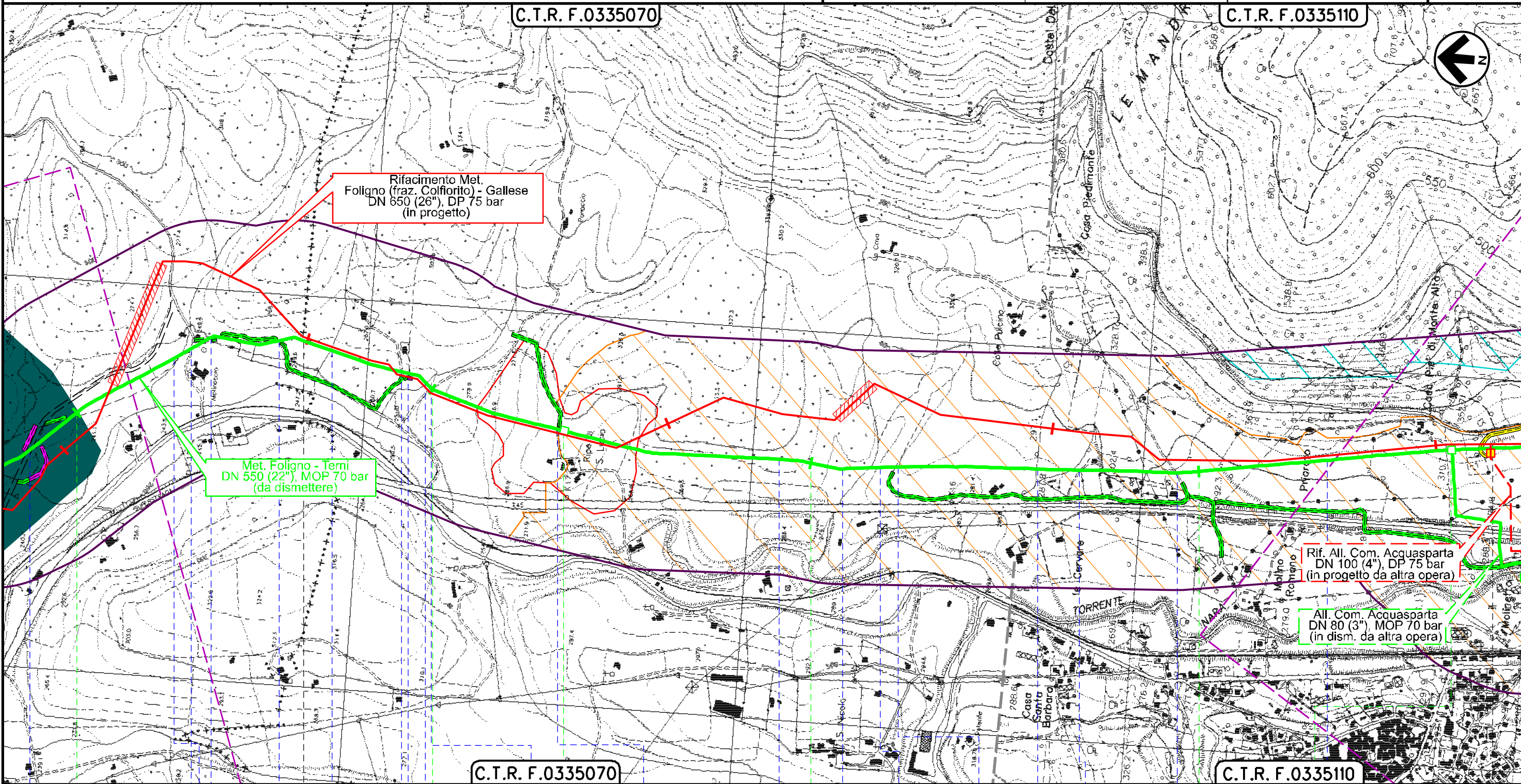


Il presente disegno è di proprietà aziendale - La Società tutelerà i propri diritti a termine di legge.

Dism. metanodotti (4500220) Recanati-Foligno DN 600, (4500320) Foligno-Terni DN 550, (4500350) Foligno-Terni-Civita-Roma O. Tr. Terni-Civita Castellana DN 550

3	22/03/2024	AGGIORNAMENTO-EMISSIONE PER PERMESSI	I.FALCETTI	F.VITALI	M.BEGINI	Foglio 17 di 30
2	24/02/2020	AGGIORNAMENTO-EMISSIONE PER PERMESSI	M.MELETTI	L. GAUDENZI	A.SPADACINI	
INDICE	DATA	REVISIONI	ELABORATO	VERIFICATO	APPROVATO	Scala 1:10000
			Dis. 90-DT-D-5203			
			Comm. NR/19093			

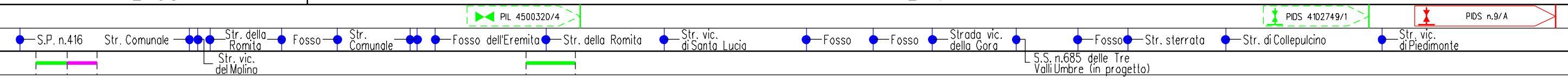
STRUMENTI DI TUTELA E PIANIFICAZIONE REGIONALE



Il presente disegno e' di proprieta' aziendale - La Societa' tutelera' i propri diritti a termine di legge.

34
MASSA MARTANA
PERUGIA

36
ACQUASPARTA
TERNI

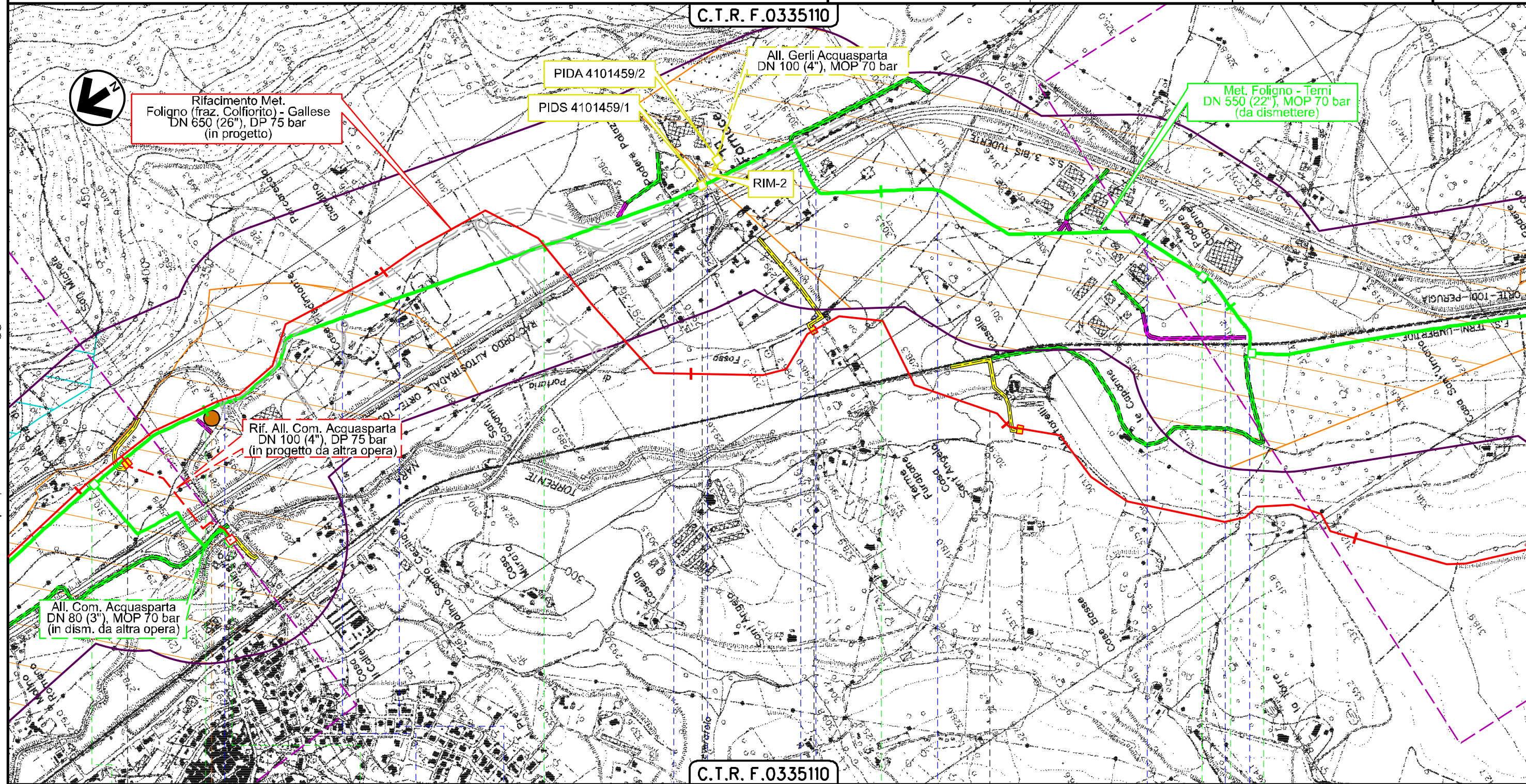


3	22/03/2024	AGGIORNAMENTO-EMISSIONE PER PERMESSI	I.FALCETTI	F.VITALI	M.BEGINI
2	24/02/2020	AGGIORNAMENTO-EMISSIONE PER PERMESSI	M.MELETTI	L.GAUDEVZI	A.SPADACINI
INDICE	DATA	REVISIONI	ELABORATO	VERIFICATO	APPROVATO

STRUMENTI DI TUTELA E PIANIFICAZIONE REGIONALE

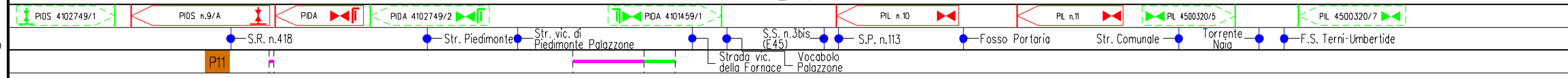


Dis. 90-DT-D-5203
Comm. NR/19093



C.T.R. F.0335110

**ACQUASPARTA
TERNI**

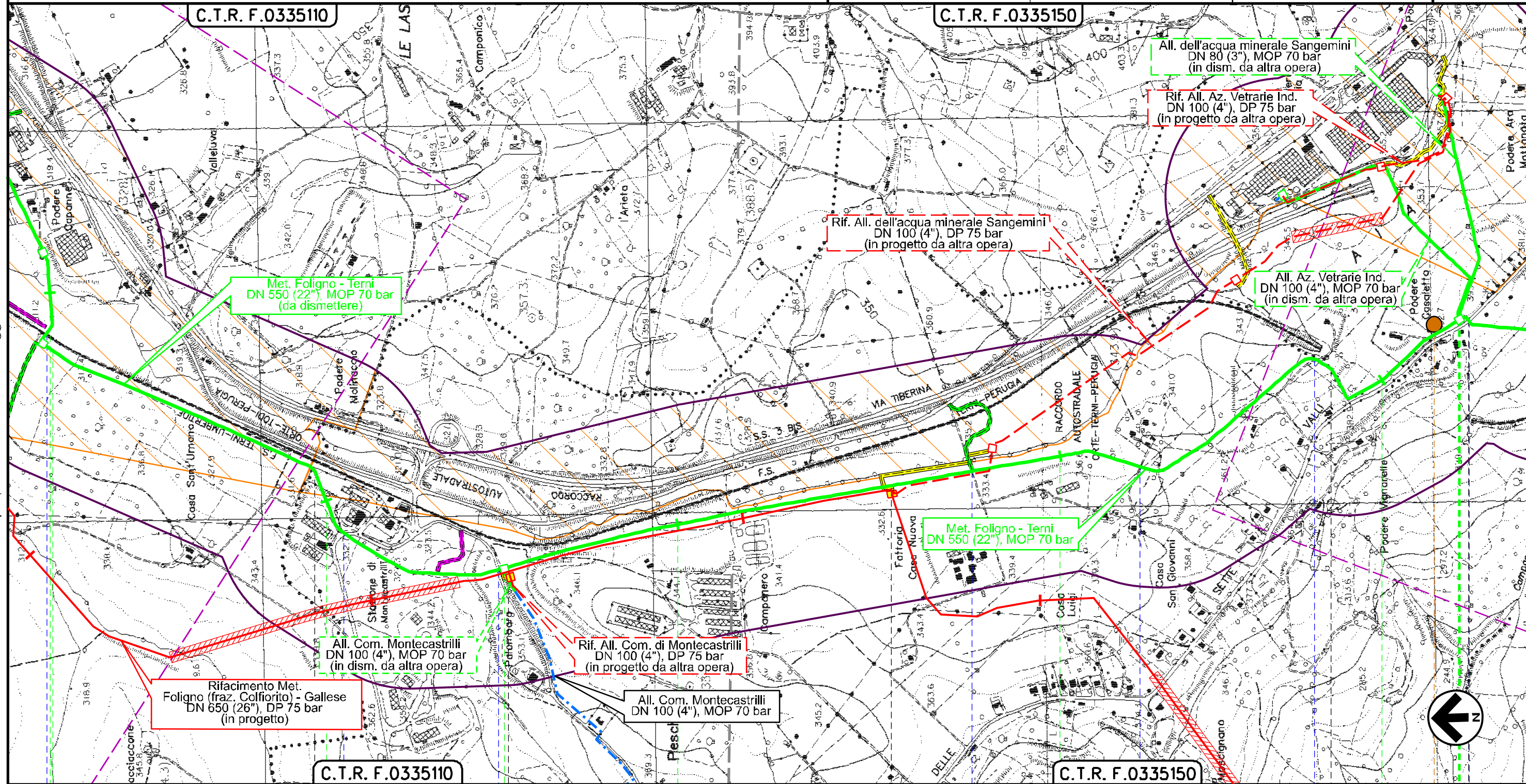


Il presente disegno e di proprieta' aziendale - La Societa' tutelera' i propri diritti a termine di legge.

Dism. metanodotti (4500220) Recanati-Foligno DN 600, (4500320) Foligno-Terni DN 550, (4500350) Foligno-Terni-Civita-Roma O. Tr. Terni-Civita Castellana DN 550

3	22/03/2024	AGGIORNAMENTO-EMISSIONE PER PERMESSI	I.FALCETTI	F.VITALI	M.BEGINI	Foglio 19 di 30 Scala 1:10000
2	24/02/2020	AGGIORNAMENTO-EMISSIONE PER PERMESSI	V.MELETTI	L.GAUDEVZI	A.SPADACINI	
INDICE	DATA	REVISIONI	ELABORATO	VERIFICATO	APPROVATO	
			Dis. 90-DT-D-5203			
			Comm. NR/19093			

STRUMENTI DI TUTELA E PIANIFICAZIONE REGIONALE



Il presente disegno è di proprietà aziendale - La Società tutelerà i propri diritti a termine di legge.

41	42	43	44	45
ACQUASPARTA	TERNI	MONTECASTRILLI	SAN GEMINI	
				P12

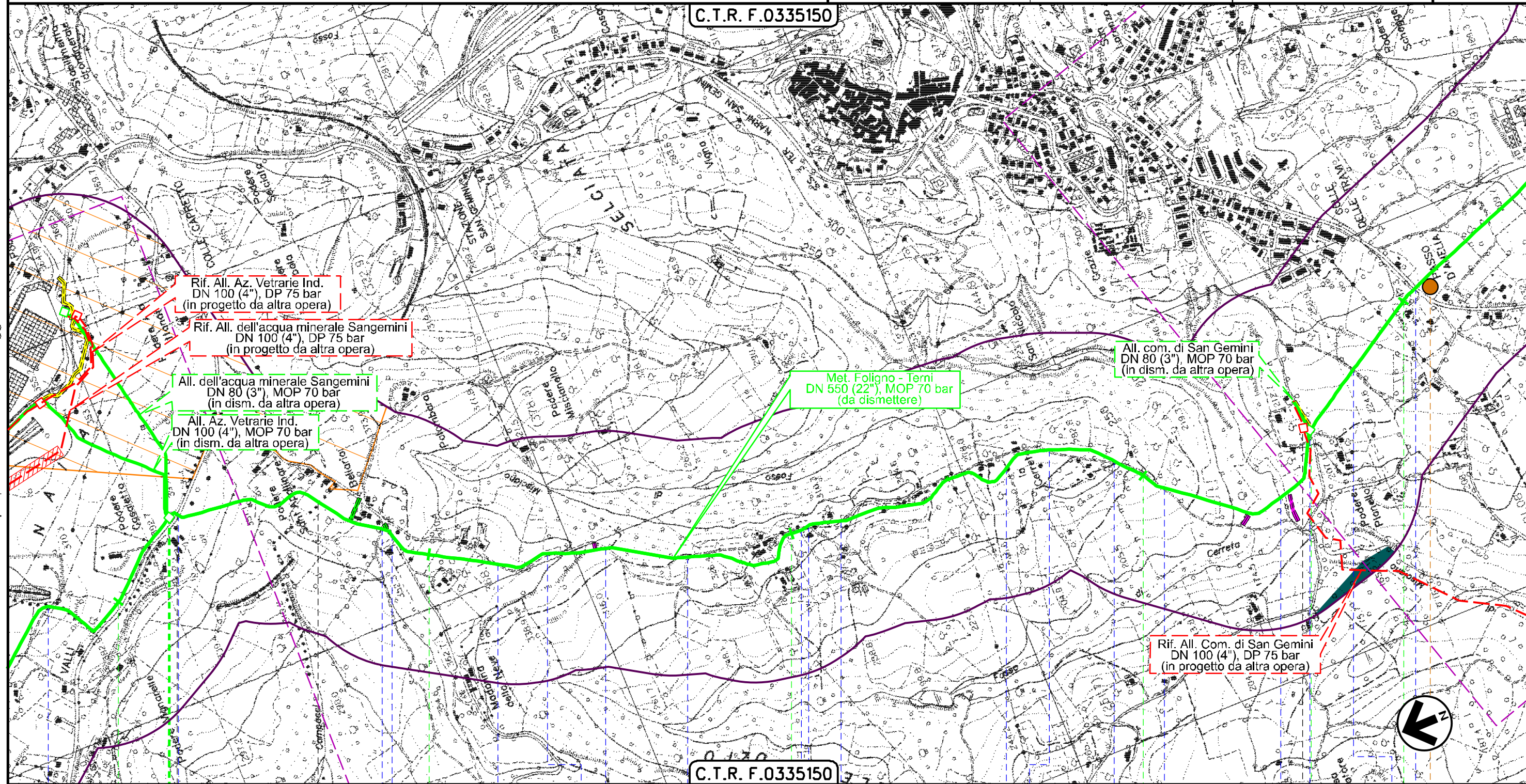
Dism. metanodotti (4500220) Recanati-Foligno DN 600, (4500320) Foligno-Terni DN 550, (4500350) Foligno-Terni-Civita-Roma O. Tr. Terni-Civita Castellana DN 550

3	22/03/2024	AGGIORNAMENTO-EMISSIONE PER PERMESSI	I.FAI.CITTE. I.	F.VITALI	M.BEGINI	Foglio 20 di 30	
2	24/02/2020	AGGIORNAMENTO-EMISSIONE PER PERMESSI	M.MELETTI	L. GAUDEVZI	A.SPADACINI		
INDICE	DATA	R E V I S I O N I			ELABORATO	VERIFICATO	APPROVATO
Dis.			90-DT-D-5203			Scala	
Comm.			NR/19093			1:10000	

STRUMENTI DI TUTELA E PIANIFICAZIONE REGIONALE

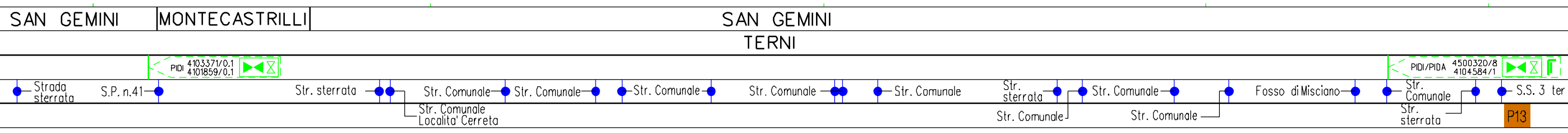


C.T.R. F.0335150



C.T.R. F.0335150

Il presente disegno è di proprietà aziendale - La Società tutelerà i propri diritti a termine di legge.



Dism. metanodotti (4500220) Recanati-Foligno DN 600, (4500320) Foligno-Terni DN 550, (4500350) Foligno-Terni-Civita-Roma O. Tr. Terni-Civita Castellana DN 550

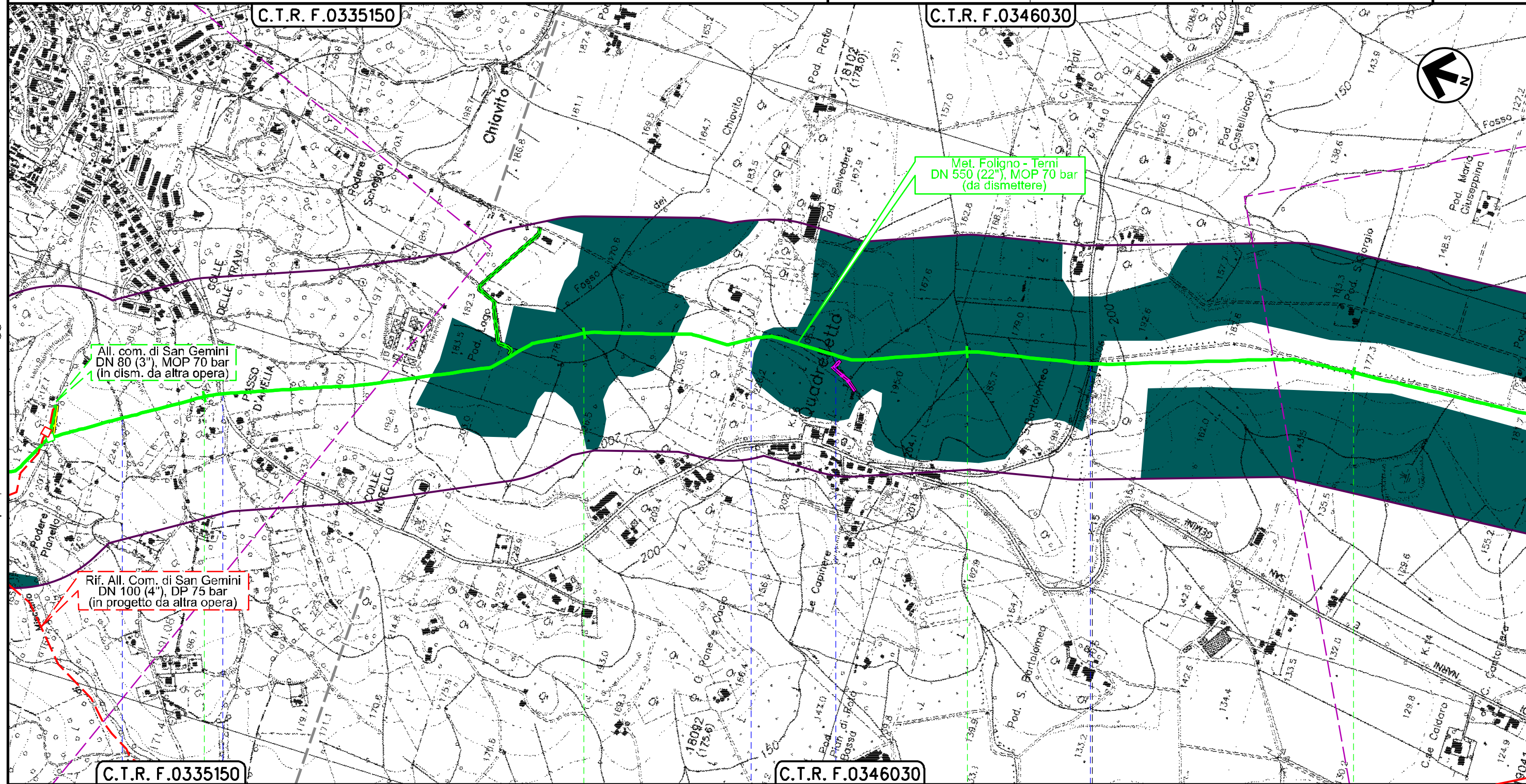
3	22/03/2024	AGGIORNAMENTO-EMISSIONE PER PERMESSI	I.FALCETTI	F.VITALI	M.BEGINI
2	24/02/2020	AGGIORNAMENTO-EMISSIONE PER PERMESSI	M.MELETTI	L. GAUDEVZI	A.SPADACINI
INDICE	DATA	REVISIONI	ELABORATO	VERIFICATO	APPROVATO

Foglio
21
di 30
Scala
1:10000

STRUMENTI DI TUTELA E PIANIFICAZIONE REGIONALE



Dis. **90-DT-D-5203**
Comm. **NR/19093**



Il presente disegno e' di proprieta' aziendale - La Societa' tutelera' i propri diritti a termine di legge.

C.T.R. F.0335150 49 50 51 52
SAN GEMINI TERNI NARNI

Strada sterrata S.R. 3 ter Str. Vic. di Belvedere Str. Vic. delle Schegge Strada di Valle Antica

Dism. metanodotti (4500220) Recanati-Foligno DN 600, (4500320) Foligno-Terni DN 550, (4500350) Foligno-Terni-Civita-Roma O. Tr. Terni-Civita Castellana DN 550

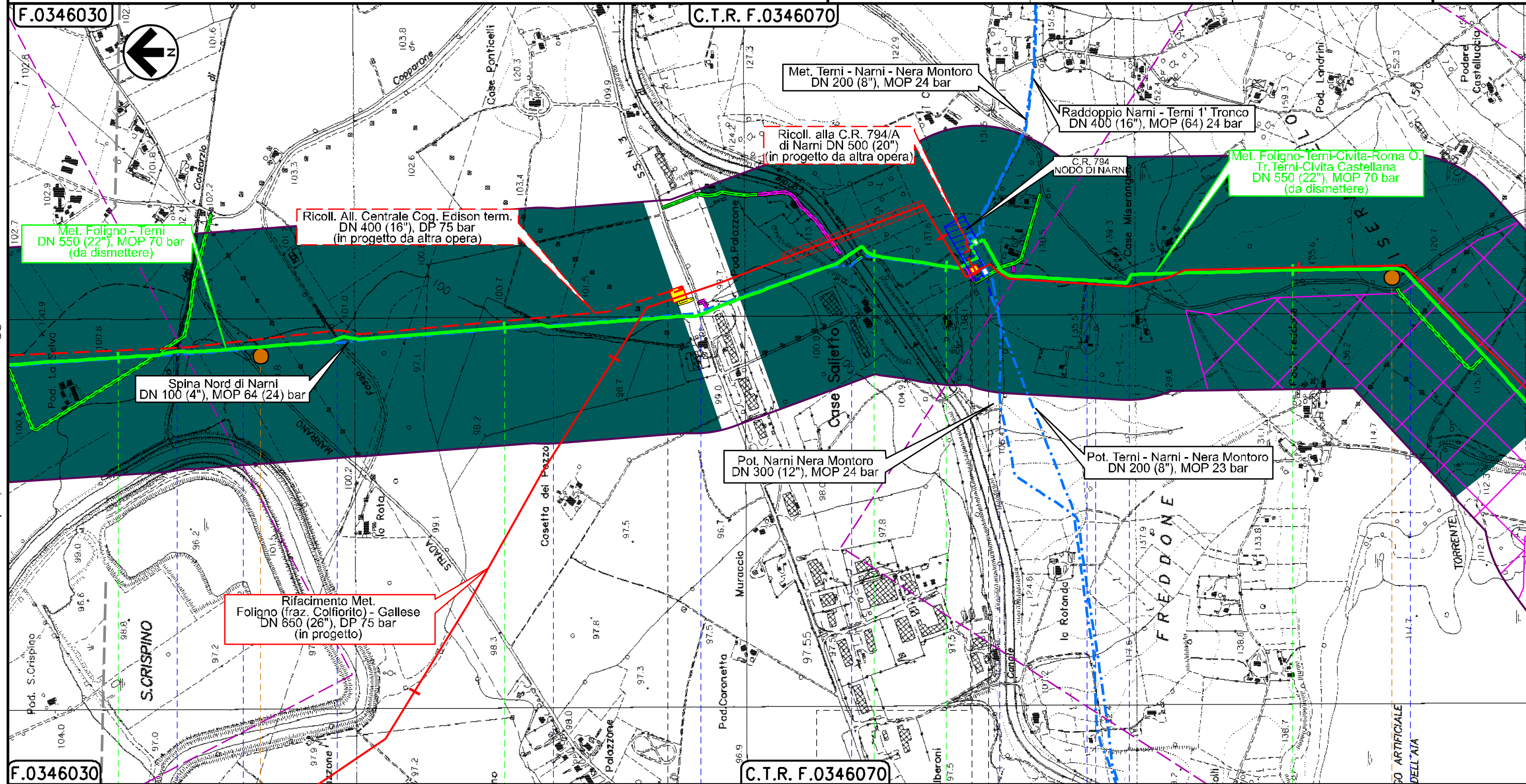
3	22/03/2024	AGGIORNAMENTO-EMISSIONE PER PERMESSI	I.FALCETTI	F.VITALI	M.BEGINI
2	24/02/2020	AGGIORNAMENTO-EMISSIONE PER PERMESSI	M.MELETTI	L.GAUDEVZI	A.SPADACINI
INDICE	DATA	REVISIONI	ELABORATO	VERIFICATO	APPROVATO

Foglio
23
di 30
Scala
1:10000

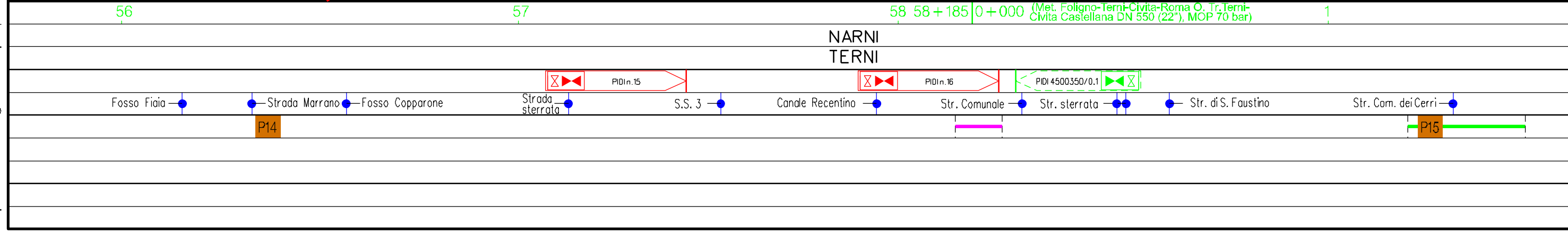
STRUMENTI DI TUTELA E PIANIFICAZIONE REGIONALE



Dis. **90-DT-D-5203**
Comm. **NR/19093**



Il presente disegno e' di proprieta' aziendale - La Societa' tutelera' i propri diritti a termine di legge.



Dism. metanodotti (4500220) Recanati-Foligno DN 600, (4500320) Foligno-Terni DN 550, (4500350) Foligno-Terni-Civita-Roma O. Tr. Terni-Civita Castellana DN 550

3	22/03/2024	AGGIORNAMENTO-EMISSIONE PER PERMESSI	I.FALCETTI	F.VITALI	M.BEGINI
2	24/02/2020	AGGIORNAMENTO-EMISSIONE PER PERMESSI	M.MELETTI	L.GAUDEVZI	A.SPADACINI
INDICE	DATA	REVISIONI	ELABORATO	VERIFICATO	APPROVATO

Foglio
24
di 30
Scala
1:10000

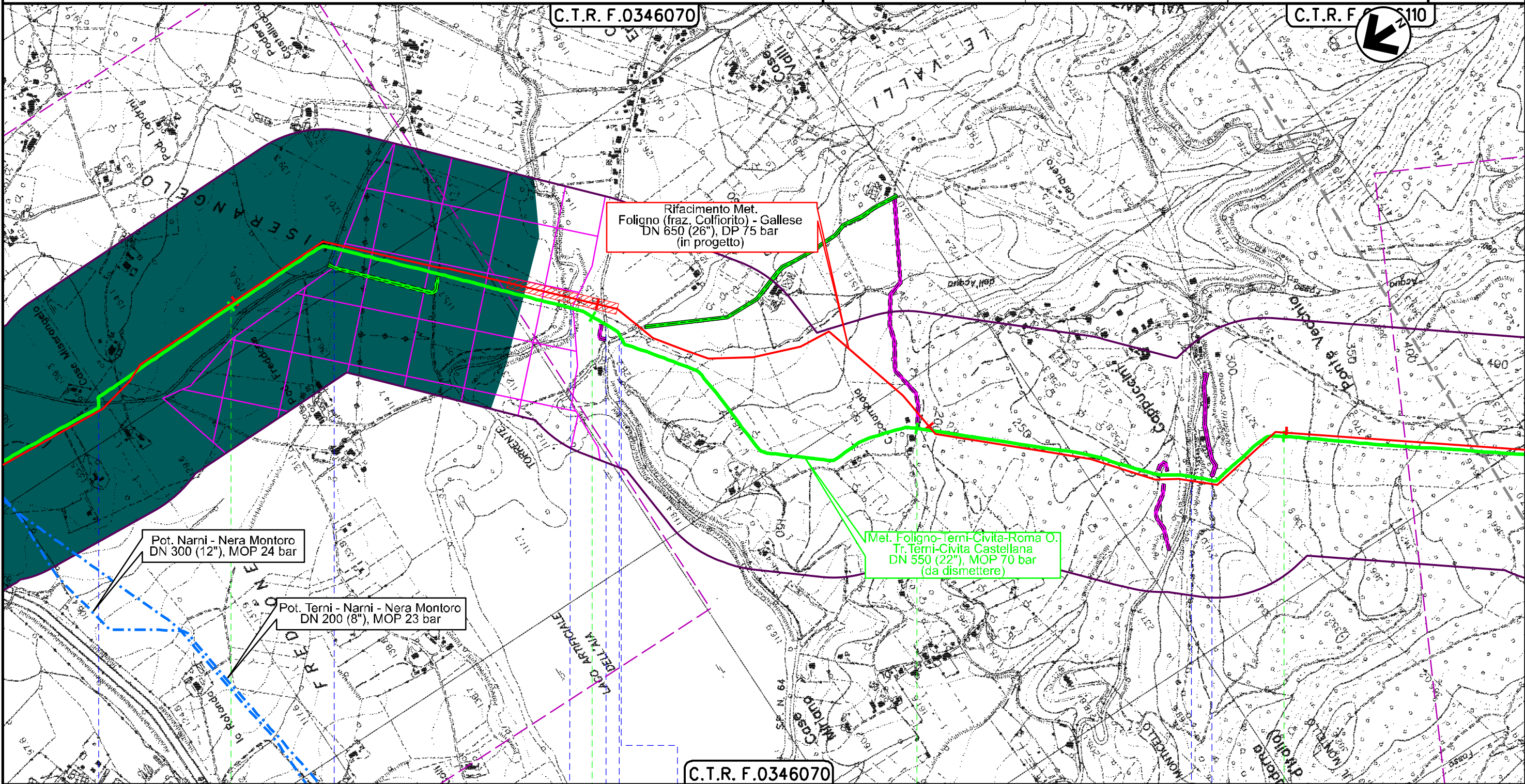

STRUMENTI DI TUTELA E PIANIFICAZIONE REGIONALE



Rif.TFM: 011-PJM1-005-90-DT-D-5203

Dis. 90-DT-D-5203

Comm. NR/19093



NARNI
TERNI



Il presente disegno e' di proprieta' aziendale - La Societa' tutelera' i propri diritti a termine di legge.

Dism. metanodotti (4500220) Recanati-Foligno DN 600, (4500320) Foligno-Terni DN 550, (4500350) Foligno-Terni-Civita-Roma O. Tr. Terni-Civita Castellana DN 550

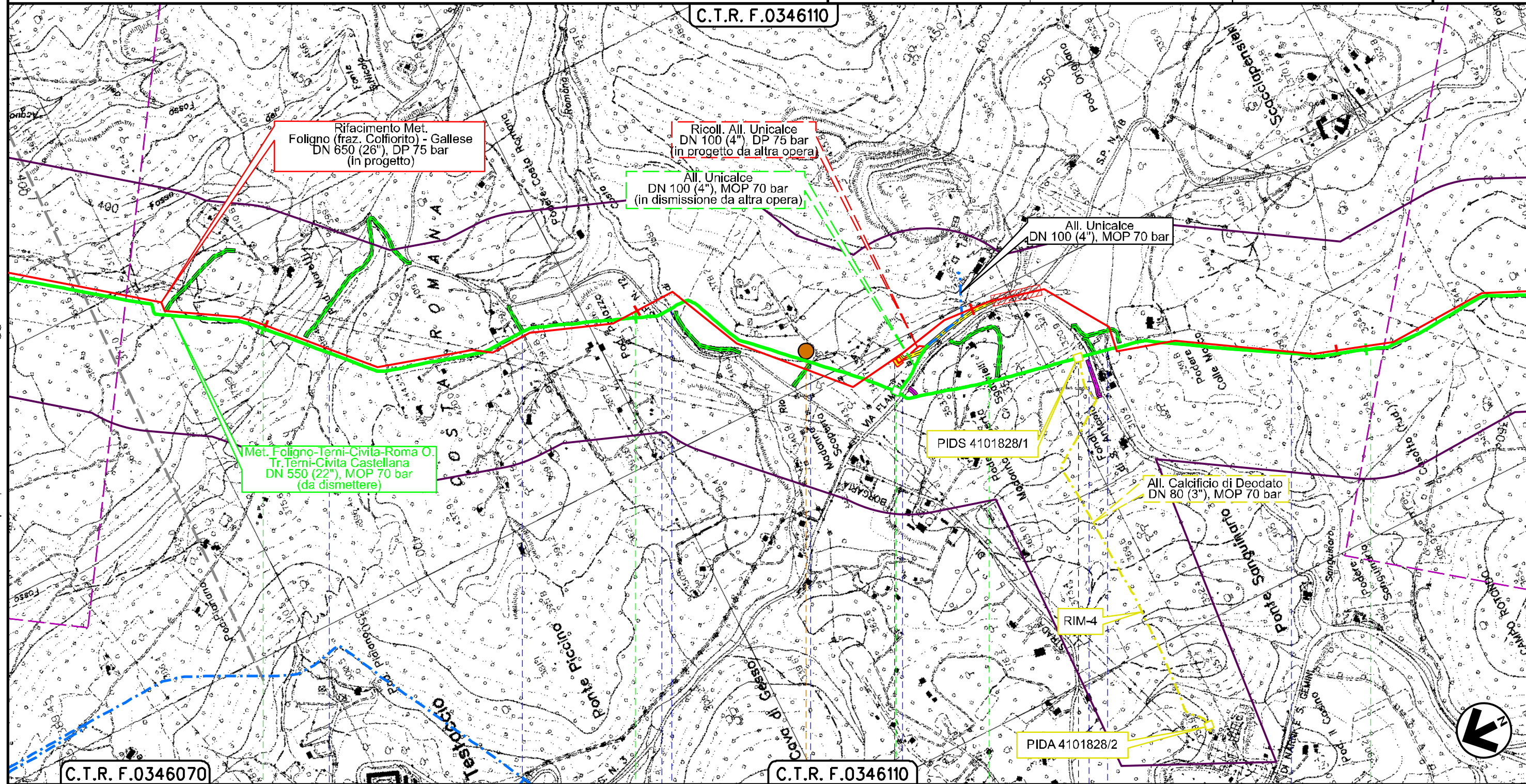
3	22/03/2024	AGGIORNAMENTO-EMISSIONE PER PERMESSI	I.FALCETTI	F.VITALI	M.BEGINI
2	24/02/2020	AGGIORNAMENTO-EMISSIONE PER PERMESSI	V.MELETTI	L.GAUDEZZI	A.SPADACINI
INDICE	DATA	REVISIONI	ELABORATO	VERIFICATO	APPROVATO

Foglio
25
di 30
Scala
1:10000

STRUMENTI DI TUTELA E PIANIFICAZIONE REGIONALE

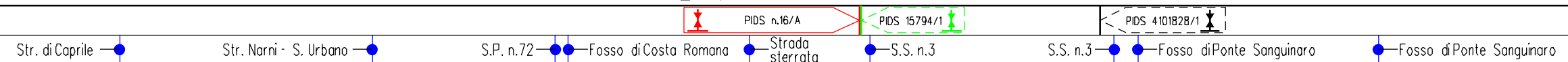


Dis. 90-DT-D-5203
Comm. NR/19093



Il presente disegno e' di proprieta' aziendale - La Societa' tutelera' i propri diritti a termine di legge.

NARNI
TERNI



P16

Dism. metanodotti (4500220) Recanati-Foligno DN 600, (4500320) Foligno-Terni DN 550, (4500350) Foligno-Terni-Civita-Roma O. Tr. Terni-Civita Castellana DN 550

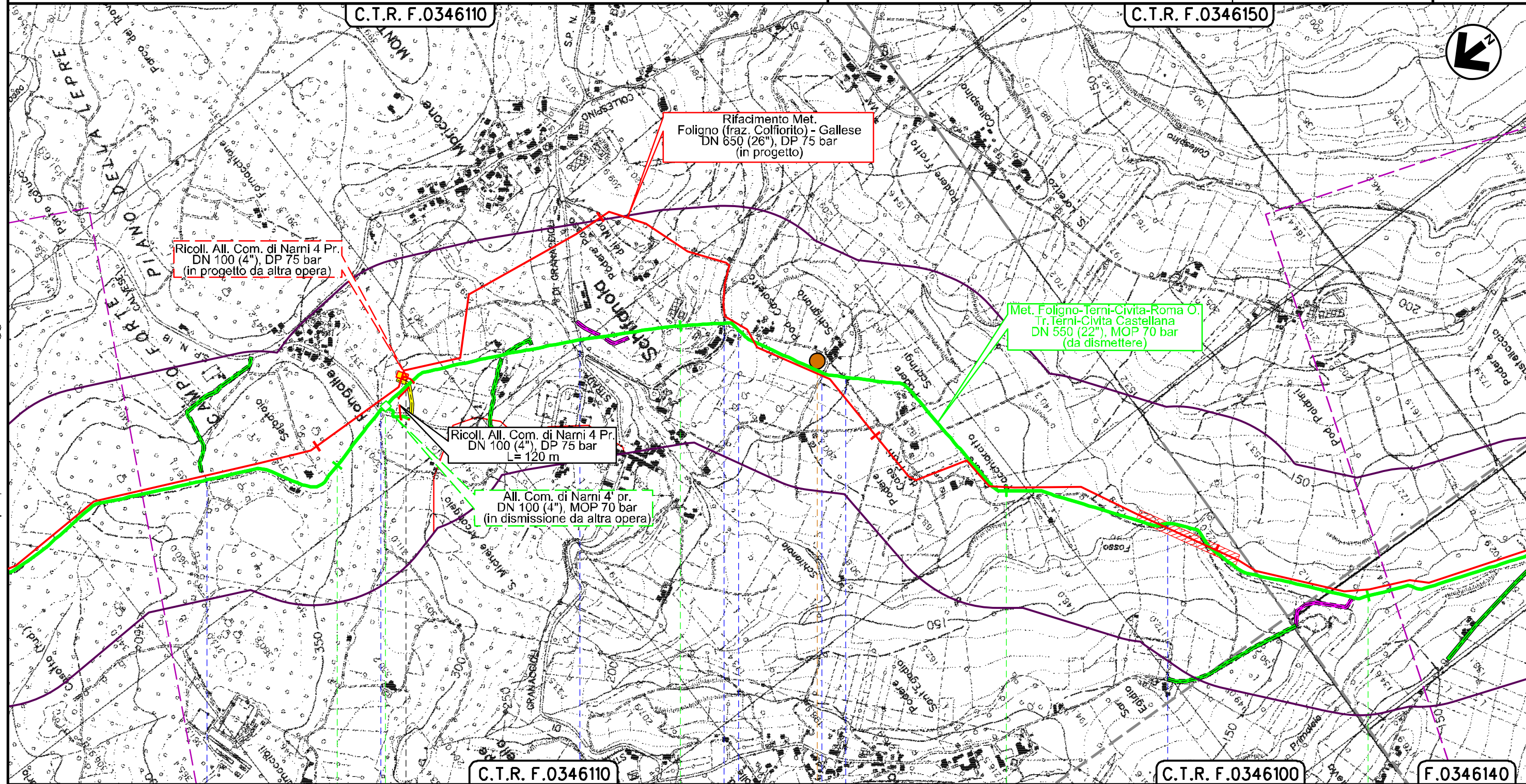
3	22/03/2024	AGGIORNAMENTO-EMISSIONE PER PERMESSI	I.FALCETTI	F.VITALI	M.BIGINI
2	24/02/2020	AGGIORNAMENTO-EMISSIONE PER PERMESSI	M.MELETTI	L.GAUDEVZI	A.SPADACINI
INDICE	DATA	REVISIONI	ELABORATO	VERIFICATO	APPROVATO

Foglio
26
di 30
Scala
1:10000

STRUMENTI DI TUTELA E PIANIFICAZIONE REGIONALE

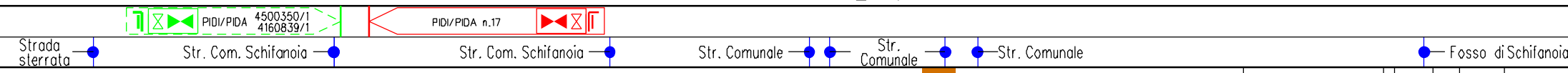


Dis. 90-DT-D-5203
Comm. NR/19093



Il presente disegno e' di proprieta' aziendale - La Societa' tutelera' i propri diritti a termine di legge.

NARNI
TERNI



P17

Dism. metanodotti (4500220) Recanati-Foligno DN 600, (4500320) Foligno-Terni DN 550, (4500350) Foligno-Terni-Civita-Roma O. Tr. Terni-Civita Castellana DN 550

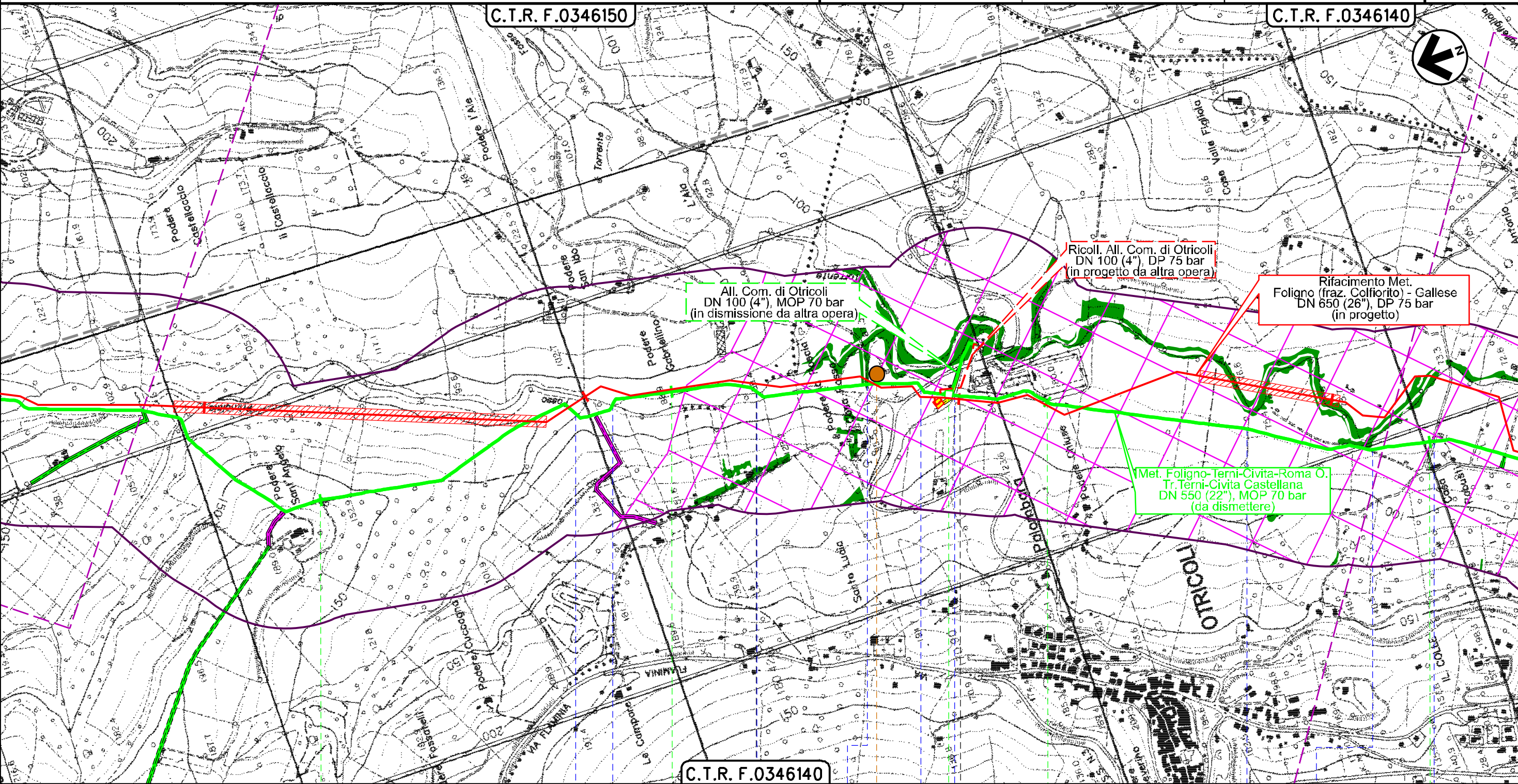
3	22/03/2024	AGGIORNAMENTO-EMISSIONE PER PERMESSI	I.FALCETTI	F.VITALI	M.BEGINI
2	24/02/2020	AGGIORNAMENTO-EMISSIONE PER PERMESSI	M.MELETTI	L. GAUDENZI	A.SPADACINI
INDICE	DATA	REVISIONI	ELABORATO	VERIFICATO	APPROVATO

Foglio
27
di 30
Scala
1:10000

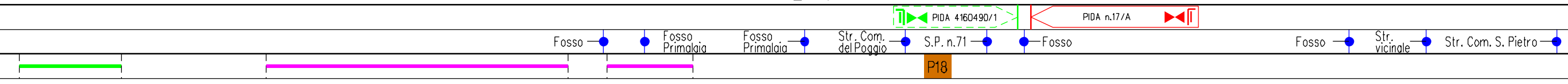
STRUMENTI DI TUTELA E PIANIFICAZIONE REGIONALE



Dis. 90-DT-D-5203
Comm. NR/19093



13 NARNI | 14 TERNI | 15 OTRICOLI | 16



Il presente disegno e' di proprieta' aziendale - La Societa' tutelera' i propri diritti a termine di legge.

Dism. metanodotti (4500220) Recanati-Foligno DN 600, (4500320) Foligno-Terni DN 550, (4500350) Foligno-Terni-Civita-Roma O. Tr. Terni-Civita Castellana DN 550

3	22/03/2024	AGGIORNAMENTO-EMISSIONE PER PERMESSI	I.FAICTT. II	F.VITALI	M.BEGINI
2	24/02/2020	AGGIORNAMENTO-EMISSIONE PER PERMESSI	M.MELETTI	L. GAUDEVZI	A.SPADACINI
INDICE	DATA	REVISIONI	ELABORATO	VERIFICATO	APPROVATO

Foglio
28
di 30
Scala
1:10000

STRUMENTI DI TUTELA E PIANIFICAZIONE REGIONALE



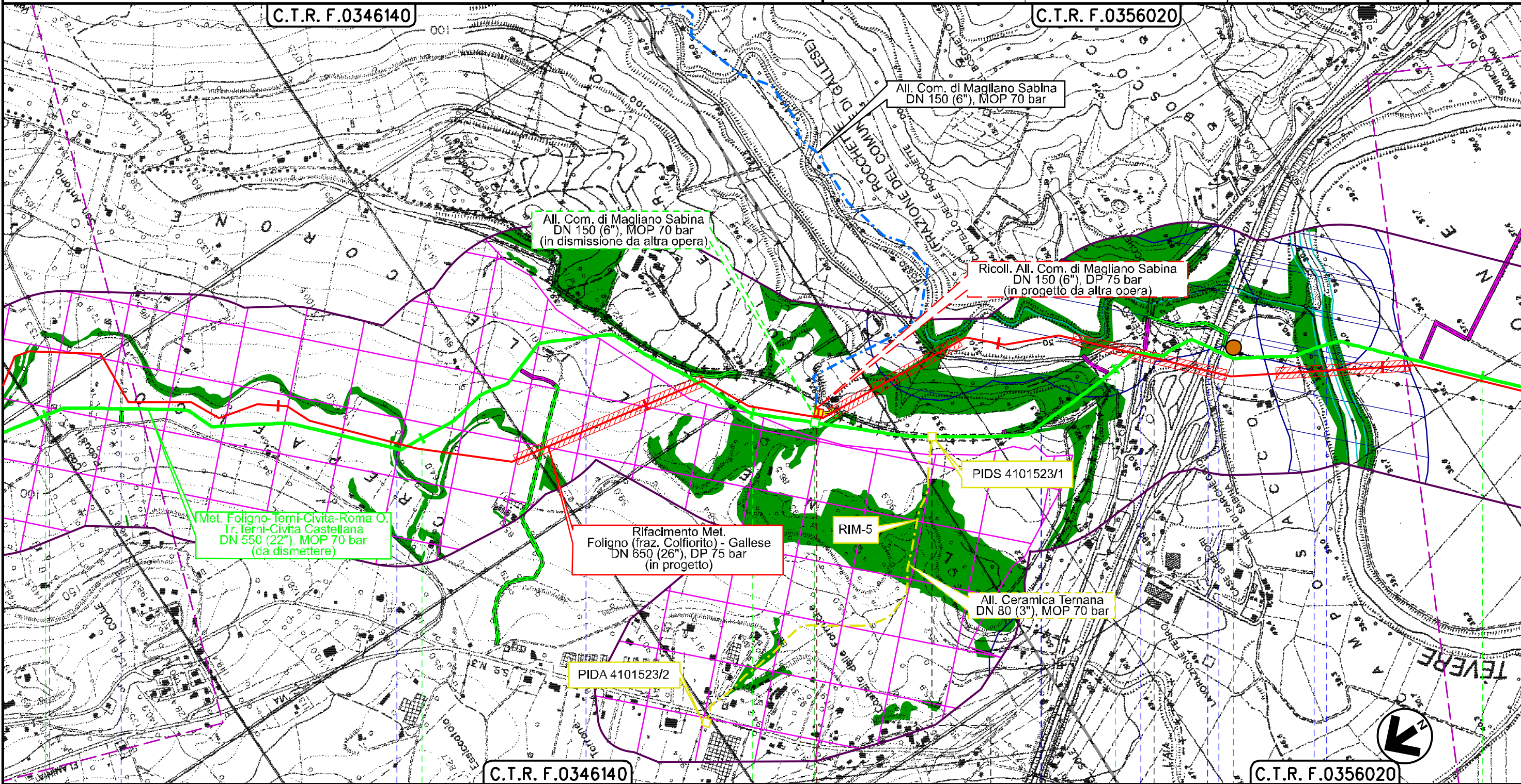
Rif. TFM: 011-PJM1-005-90-DT-D-5203

Dis. 90-DT-D-5203

Comm. NR/19093

C.T.R. F.0346140

C.T.R. F.0356020



C.T.R. F.0346140

C.T.R. F.0356020

16 17 18 19 20

OTRICOLI
TERNI

GALLESE
VITERBO

MAGLIANO SABINA
RIETI

- Str. Com. S. Pietro
- Str. Crepafico
- Torrente L'Aia
- Strada sterrata
- PIDI 4160210/1
4500350/2
- PIDS n.17/B
- PIDS 4101523/1
- Str. Comunale
- S.S. n.3
- A1
- Str. Comunale Compitelli
- Fiume Tevere
- Fosso

Il presente disegno è di proprietà aziendale - La Società tutelerà i propri diritti a termine di legge.

Dism. metanodotti (4500220) Recanati-Foligno DN 600, (4500320) Foligno-Terni DN 550, (4500350) Foligno-Terni-Civita-Roma O. Tr. Terni-Civita Castellana DN 550

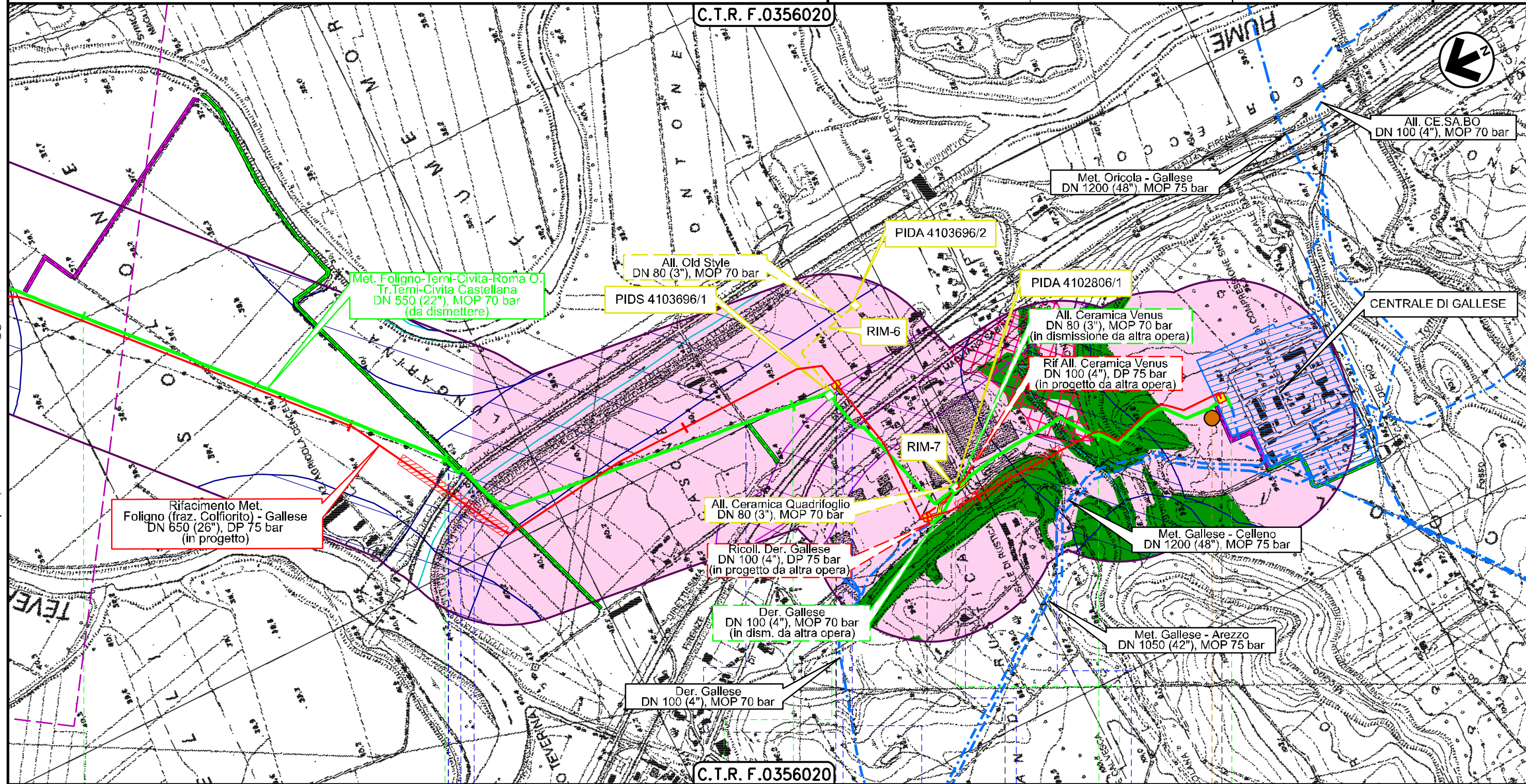
3	22/03/2024	AGGIORNAMENTO-EMISSIONE PER PERMESSI	L.FALCETTI	F.VITALI	M.BEGINI
2	24/02/2020	AGGIORNAMENTO-EMISSIONE PER PERMESSI	M.MELETTI	L. GAUDEVZI	A.SPADACINI
INDICE	DATA	REVISIONI	ELABORATO	VERIFICATO	APPROVATO

Foglio
29
di 30
Scala
1:10000

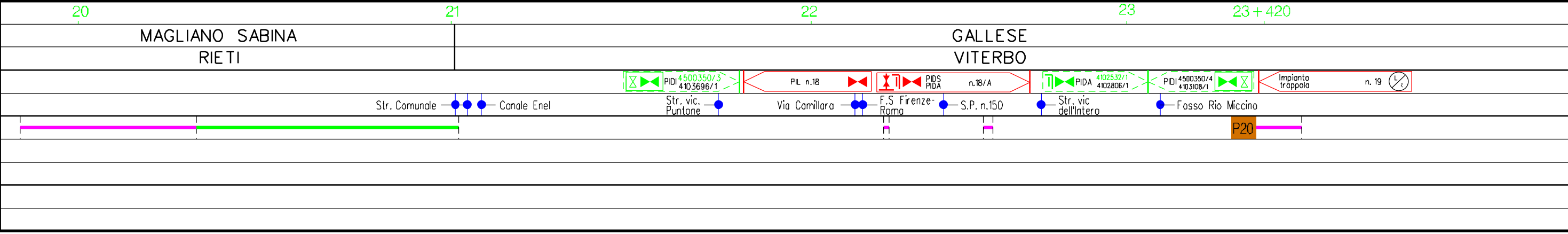
STRUMENTI DI TUTELA E PIANIFICAZIONE REGIONALE



Dis. 90-DT-D-5203
Comm. NR/19093



Il presente disegno e' di proprieta' aziendale - La Societa' tutelera' i propri diritti a termine di legge.



STRUMENTI DI TUTELA E PIANIFICAZIONE REGIONALE



Dis. 90-DT-D-5203
Comm. NR/19093

LEGENDA

SIMBOLOGIA CARTOGRAFICA

- | | | | |
|--|---|--|---|
| | Metanodotti in progetto | | Metanodotti e impianti in progetto da altra opera |
| | Metanodotti in esercizio | | Gallerie, Tunnel, Mini-Microtunnel, Raise Boring e T.O.C. |
| | Metanodotti da porre fuori esercizio e recuperare | | Impianti di linea in progetto |
| | Aree impianti stacco-terminale in progetto da altra opera | | Impianti di linea su rete in esercizio |
| | Aree impianti stacco-terminale esistenti | | Impianti di linea da porre fuori esercizio e recuperare |
| | Strade di accesso provvisorio | | Metanodotti e impianti di linea per i quali e' prevista la cessazione del rapporto di fornitura del gas con richiesta di cancellazione dell'allacciamento (da dismettere) |
| | Strada di accesso all'impianto | | Strade di recente realizzazione |
| | Adeguamento strade esistenti | | Viabilita' in progetto riportate nei PRG Comunali |
| | Limite sovrapposizione fogli | | |
| | Fascia di studio (300 m dall'asse della condotta) | | |

SIMBOLOGIA MECCANICA

- Punto di intercettazione di linea (P.I.L.)
- Punto di intercettazione di derivazione importante (P.I.D.I.)
- Punto di intercettazione di derivazione semplice con stacco da P.I.L. (P.I.D.S.)
- Punto di intercettazione e derivazione semplice con stacco da Linea (P.I.D.S.)
- Punto di intercettazione con discaggio di allacciamento (P.I.D.A.)
- Punto predisposto per il discaggio di allacciamento (P.P.D.A.)
- Punto di sezionamento elettrico terminale (P.S.E.T.)
- Stazione predisposta per lancio e ricevimento PIG
- Impianto di riduzione/regolazione della pressione

SIMBOLOGIA TEMATICA

REGIONE UMBRIA - PPR

- Aree di particolare interesse agricolo (art. 20, L.R. n.27/2000)
- Aree naturali protette: Parchi Regionali istituiti con L.R. n.9 del 03.03.1995
- Aree di studio di cui al D.P.G.R. 100298 n.61 (art. 17 L.R. n.27/2000)
- Aree di particolare interesse naturalistico-ambientale (art. 14, L.R. n.27/2000)
- Zone di elevata diversita' floristico-vegetazionale (art. 12 L.R. n.27/2000)
- Aree storico-culturali (art. 29 L.R. n.27/2000)
- Aree protezione acque minerali (art. 23 L.R. n.22/2008)

REGIONE MARCHE - PPAR

- Boschi e pascoli (art. 34-35)
- Ambienti umidi (art. 36)
- Luoghi di memoria storica (art. 42)
- Vincolo regionale Galasso

REGIONE LAZIO - PPTR

- Aree di interesse archeologico (art. 13, comma 3, lett. a L.R. n.24/1998)
- Beni lineari, testimonianza dei caratteri identitari archeologici e storici e relativa fascia di rispetto di 100 m (art. 13, co 3 lett. a L.R. n.24/1998)
- Canali delle bonifiche agrarie e relative sponde o piedi degli argini fascia di rispetto di 150 m (art. 7 L.R. n.24/1998)
- Aree boscate (art. 10 L.R. n.24/1998)
- Costa dei laghi (art. 6 L.R. n.24/1998)
- Aree protette di interesse regionale (art. 8 L.R. n.29/1997)

Il presente disegno e' di proprieta' aziendale - La Societa' tutelera' i propri diritti a termine di legge.

Progressiva chilometrica	N.	
Comuni		
Province		
Impianti	TIPO - N. DA DISMETTERE TIPO - N. ESISTENTE TIPO - N. IN PROGETTO	
Attraversamenti	TIPOLOGIA ATTRAVERSATA (SS n. **, corso d'acqua, ferrovia, ecc.)	
Strade - Piste - Piazzole tubazioni	ACCESSO IMPIANTI ADEGUAMENTI STRADE STRADE PROVVISORIE N. PIAZ. Pn	