





COROGRAFIA Scala 1:500.000

3	22/03/2024	AGGIORNAMENTO-EMISSIONE PER PERMESSI	L.FALCETE_LI	F.VITALI	M.BEGINI				
2	24/02/2020	AGGIORNAMENTO-EMISSIONE PER PERMESSI	M.MELETTI	G.AI.JDI	A.SPADACINI				
1	31/01/2020	EMISSIONE PER PERMESSI	M.MELETTI	G.AI.JDI	A.SPADACINI				
0	22/11/2019	EMISSIONE PER COMMENTI	M.MELETTI	G.AI.JDI	A.SPADACINI				
INDICE	DATA	REVISIONI	ELABORATO	VERIFICATO	APPROVATO				
  R.F.TFM: 011-PJM1-005-90-DT-D-5217			Dis. 90-DT-D-5217						
			Fg. 1 di 30						
Dism. metanodotti (4500220) Recanati-Foligno DN 600 (4500320) Foligno-Terni DN 550 (4500350) Foligno-Terni-Civita-Roma O. Tr. Terni-Civita Castellana DN 550			Comm. NR/19093						
			INDICE <table border="1" style="display: inline-table; vertical-align: middle;"> <tr> <td>0</td> <td>1</td> <td>2</td> <td>3</td> <td></td> <td></td> <td></td> </tr> </table>			0	1	2	3
0	1	2	3						
PIANO STRALCIO PER L'ASSETTO IDROGEOLOGICO(PAI) Fasce fluviali e Zone di rischio			Scala 1:10000						
			Sostituisce il Sostituito dal						

Dism. metanodotti (4500220) Recanati-Foligno DN 600, (4500320) Foligno-Terni DN 550, (4500350) Foligno-Terni-Civita-Roma O. Tr. Terni-Civita Castellana DN 550

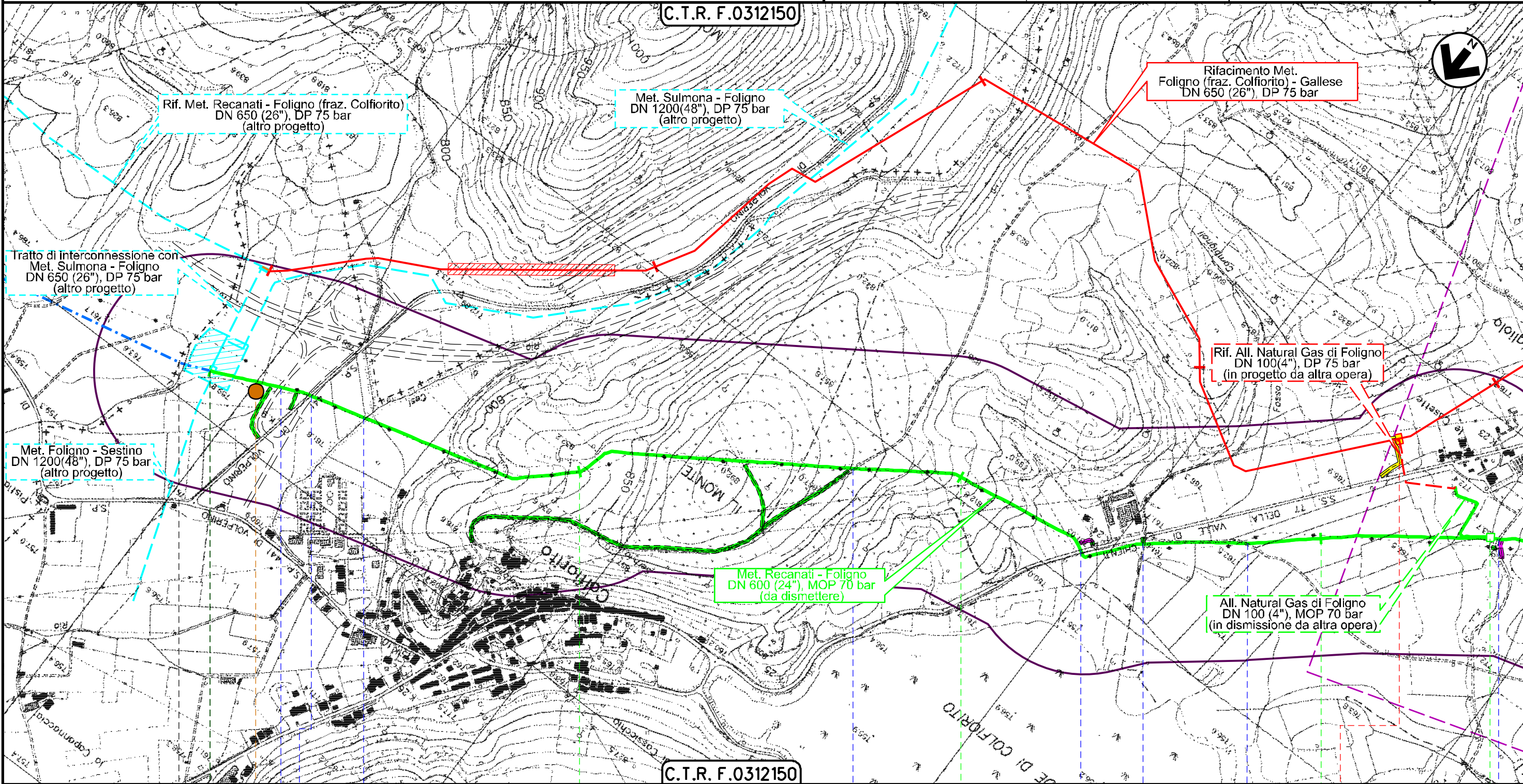
3	22/03/2024	AGGIORNAMENTO-EMISSIONE PER PERMESSI	L.FA_ CE ELL	F./ITA_I	M.BEGINI
2	24/02/2020	AGGIORNAMENTO-EMISSIONE PER PERMESSI	M.MELETTI	L. GAUDEVZI	A.SPADACINI
INDICE	DATA	REVISIONI	ELABORATO	VERIFICATO	APPROVATO

Foglio
2
di 30
Scala
1:10000

PIANO STRALCIO PER L'ASSETTO IDROGEOLOGICO(PAI) Fasce fluviali e Zone di rischio



Dis. 90-DT-D-5217
Comm. NR/19093



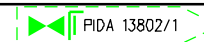

Il presente disegno è di proprietà aziendale - La Società tutelera i propri diritti a termine di legge.

SERRAVALLE DI CHIANTI
MACERATA

FOLIGNO
PERUGIA



Svincolo S.S. n.77var - S.P. n. 441 - Rio di Cesi



Via Rocca dei Trinci - S.R.-EX S.S. n. 77 - Fosso - Strada comunale di Seggio - Str. vic. del Bosco

P1

Dism. metanodotti (4500220) Recanati-Foligno DN 600, (4500320) Foligno-Terni DN 550, (4500350) Foligno-Terni-Civita-Roma O. Tr. Terni-Civita Castellana DN 550

3	22/03/2024	AGGIORNAMENTO-EMISSIONE PER PERMESSI	L.FA.CE.ELL.	F./ITA./I	M.BEGINI
2	24/02/2020	AGGIORNAMENTO-EMISSIONE PER PERMESSI	M.MELETTI	L. GAUDEVZI	A.SPADACINI
INDICE	DATA	REVISIONI	ELABORATO	VERIFICATO	APPROVATO

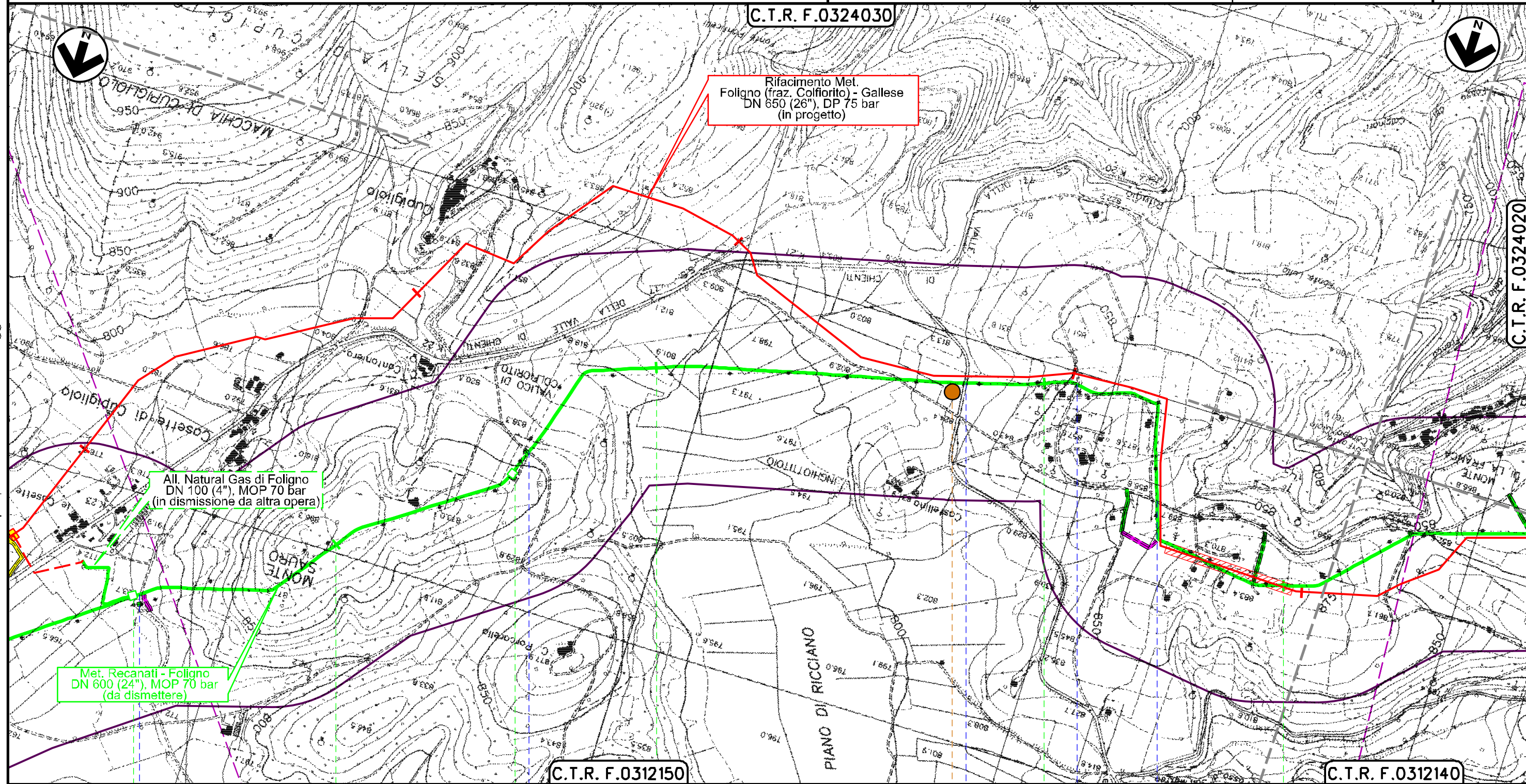
Foglio
3
di 30
Scala
1:10000

PIANO STRALCIO PER L'ASSETTO IDROGEOLOGICO (PAI)
Fasce fluviali e Zone di rischio



Dis. **90-DT-D-5217**
Comm. **NR/19093**

C.T.R. F.0324030



C.T.R. F.0312150

C.T.R. F.0312140

FOLIGNO
PERUGIA

PIDA 13802/1	PIL 4500220/16	Str. Comunale Ponte Centesimo	Str. Comunale Strada vicinale La Franca Castellina (via Lauretana)
Str. vic. del Bosco	Str. vic. Porcarella	P2	

Il presente disegno è di proprietà aziendale - La Società tutelerà i propri diritti a termine di legge.

Dism. metanodotti (4500220) Recanati-Foligno DN 600, (4500320) Foligno-Terni DN 550, (4500350) Foligno-Terni-Civita-Roma O. Tr. Terni-Civita Castellana DN 550

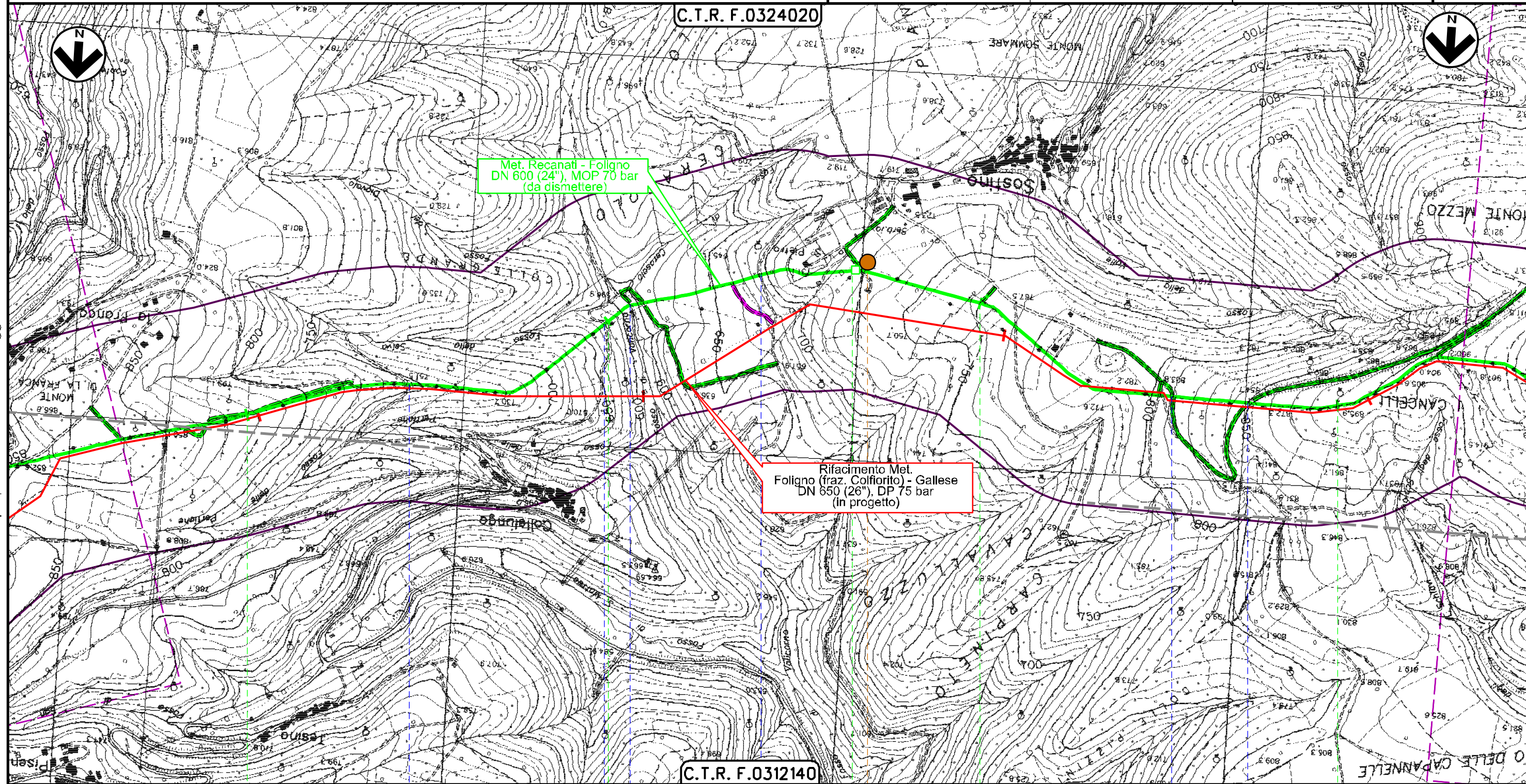
3	22/03/2024	AGGIORNAMENTO-EMISSIONE PER PERMESSI	L.FALCELLI	F.ITALI	M.BEGINI
2	24/02/2020	AGGIORNAMENTO-EMISSIONE PER PERMESSI	M.MELETTI	L.GAUDEVZI	A.SPADACINI
INDICE	DATA	REVISIONI	ELABORATO	VERIFICATO	APPROVATO

Foglio
4
di 30
Scala
1:10000

PIANO STRALCIO PER L'ASSETTO IDROGEOLOGICO(PAI)
Fasce fluviali e Zone di rischio



Dis. **90-DT-D-5217**
Comm. **NR/19093**



Il presente disegno è di proprietà aziendale - La Società tutelerà i propri diritti a termine di legge.

FOLIGNO
PERUGIA

- Strada Comunale
- Strada Com. di Collelunga
- Fosso di Valicorno
- Strada Vicinale del Raccio
- PIL 4500220/16.1
- Strada Vicinale da Sostino a Capodacqua
- Strada per Croce di Pale

P3

Dism. metanodotti (4500220) Recanati-Foligno DN 600, (4500320) Foligno-Terni DN 550, (4500350) Foligno-Terni-Civita-Roma O. Tr. Terni-Civita Castellana DN 550

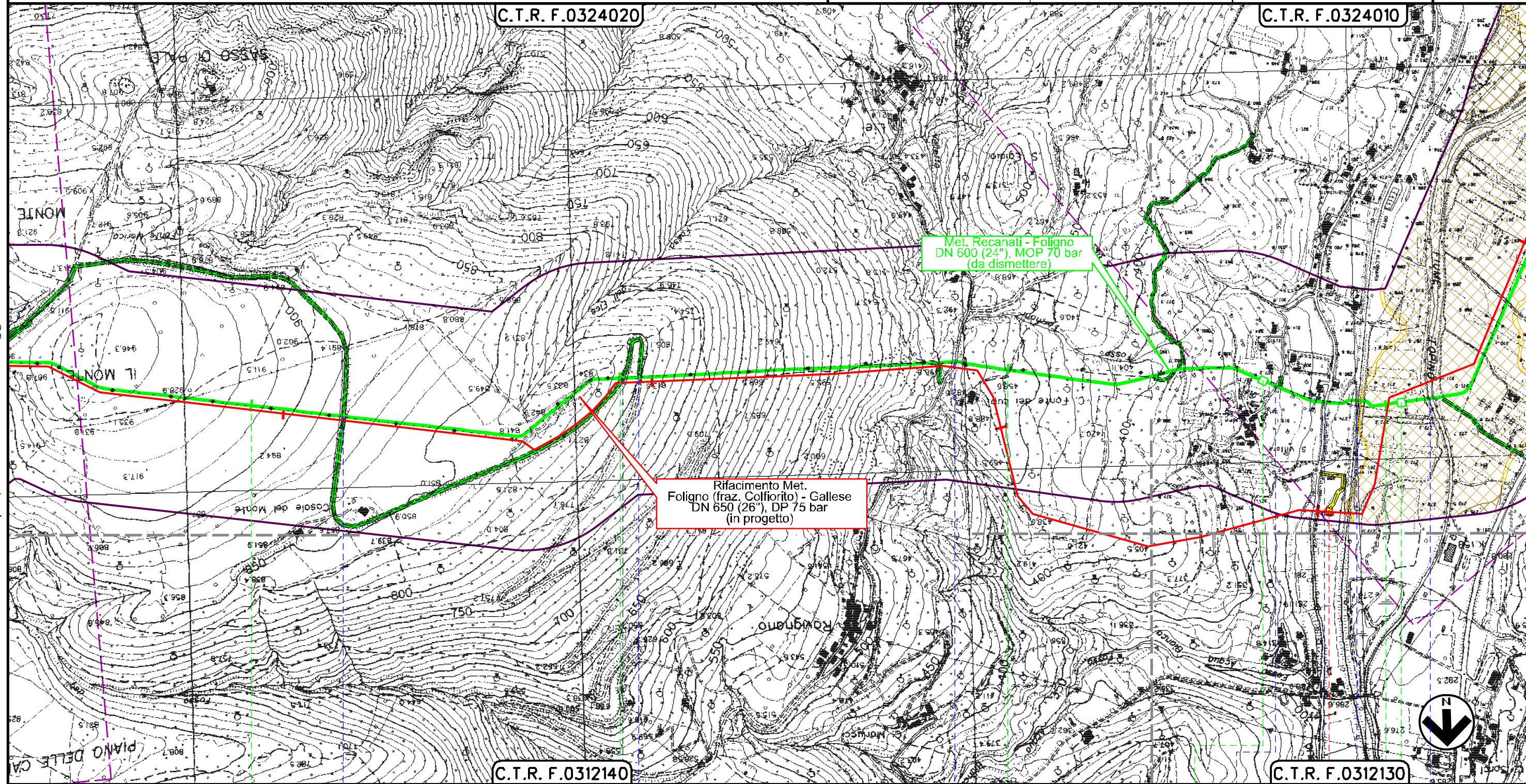
3	22/03/2024	AGGIORNAMENTO-EMISSIONE PER PERMESSI	L.FACELLI	F.ITALI	M.BEGINI
2	24/02/2020	AGGIORNAMENTO-EMISSIONE PER PERMESSI	M.MELETTI	L.GAUDEVZI	A.SPADACINI
INDICE	DATA	REVISIONI	ELABORATO	VERIFICATO	APPROVATO

Foglio
5
di 30
Scala
1:10000

PIANO STRALCIO PER L'ASSETTO IDROGEOLOGICO (PAI)
Fasce fluviali e Zone di rischio



Dis. 90-DT-D-5217
Comm. NR/19093



Il presente disegno e' di proprieta' aziendale - La Societa' tutelera' i propri diritti a termine di legge.

FOLIGNO
PERUGIA

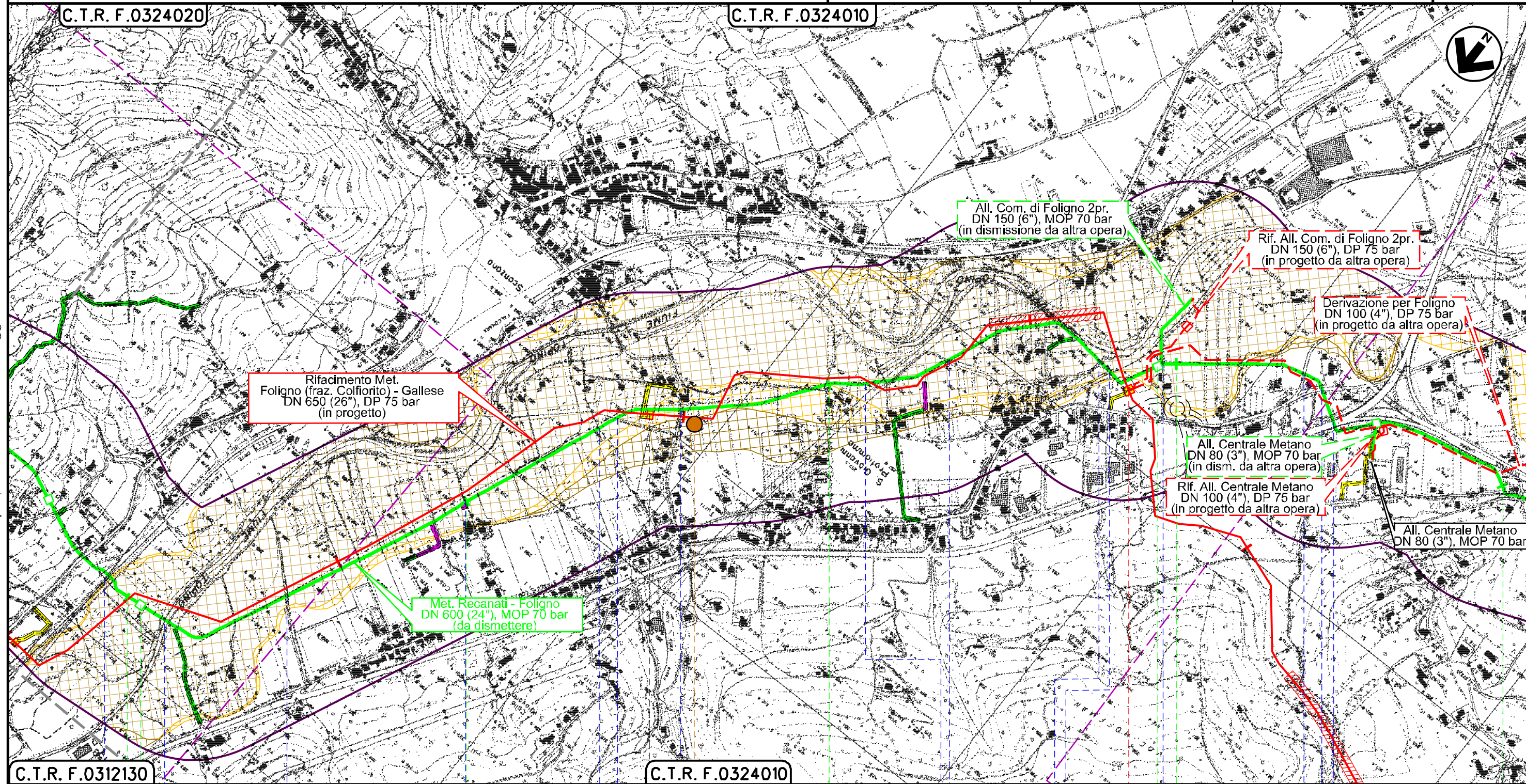
- PIL 4500220/17
- PIL n.2
- PIL 4500220/19
- Str. Com. (senza nome)
- Str. Com. (senza nome)
- Str. Com. Ravignano
- Strada com. S. Vittore
- S.P. n.449
- E.S. Orte-Falconara M.
- Fiume Topino

Dism. metanodotti (4500220) Recanati-Foligno DN 600, (4500320) Foligno-Terni DN 550, (4500350) Foligno-Terni-Civita-Roma O. Tr. Terni-Civita Castellana DN 550

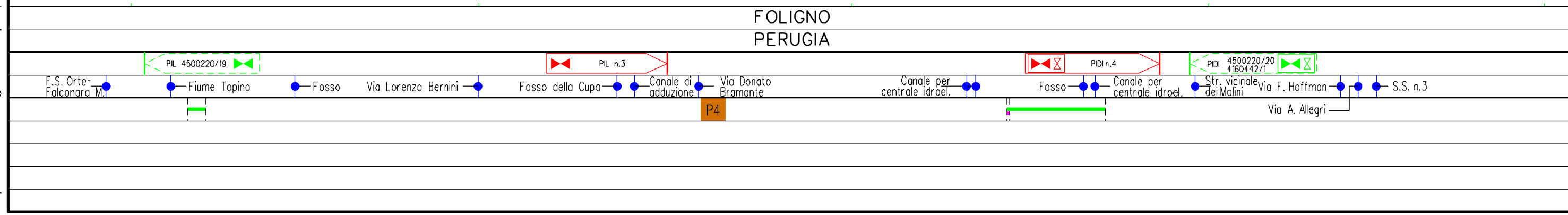
3	22/03/2024	AGGIORNAMENTO-EMISSIONE PER PERMESSI	L.FACELLI	F.ITALI	M.BEGINI
2	24/02/2020	AGGIORNAMENTO-EMISSIONE PER PERMESSI	M.MELETTI	L.GAUDEVZI	A.SPADACINI
INDICE	DATA	REVISIONI	ELABORATO	VERIFICATO	APPROVATO
			Dis.	90-DT-D-5217	
			Comm.	NR/19093	

Foglio
6
di 30
Scala
1:10000

PIANO STRALCIO PER L'ASSETTO IDROGEOLOGICO (PAI)
Fasce fluviali e Zone di rischio



Il presente disegno è di proprietà aziendale - La Società tutelerà i propri diritti a termine di legge.



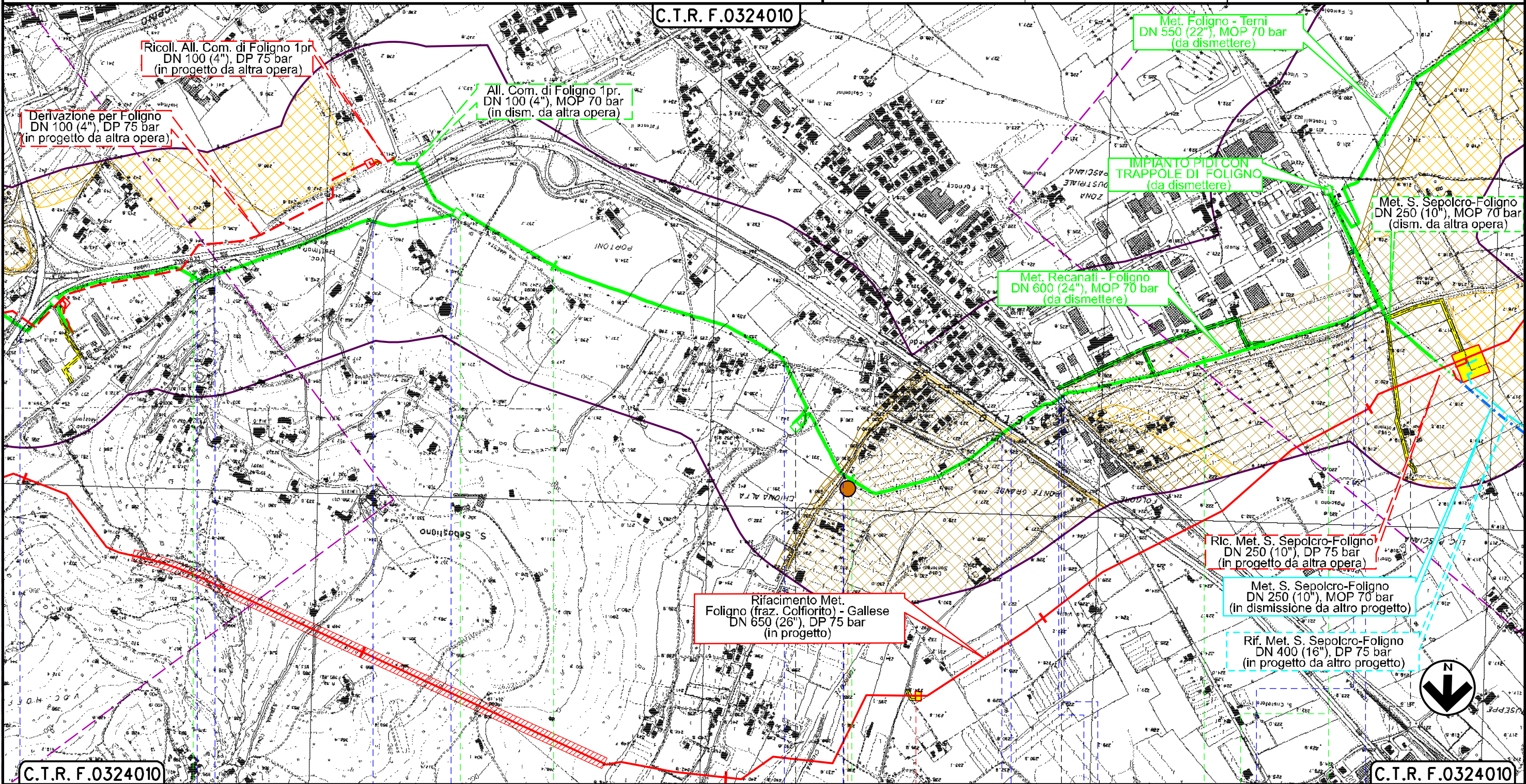
Dism. metanodotti (4500220) Recanati-Foligno DN 600, (4500320) Foligno-Terni DN 550, (4500350) Foligno-Terni-Civita-Roma O. Tr. Terni-Civita Castellana DN 550

3	22/03/2024	AGGIORNAMENTO-EMISSIONE PER PERMESSI	L.FALCELLI	F.ITALI	M.BEGINI	Foglio 7 di 30 Scala 1:10000
2	24/02/2020	AGGIORNAMENTO-EMISSIONE PER PERMESSI	M.MELETTI	L. GAUDENZI	A.SPADACINI	
INDICE	DATA	REVISIONI	ELABORATO	VERIFICATO	APPROVATO	
			Dis. 90-DT-D-5217			
			Comm. NR/19093			

PIANO STRALCIO PER L'ASSETTO IDROGEOLOGICO (PAI) Fasce fluviali e Zone di rischio



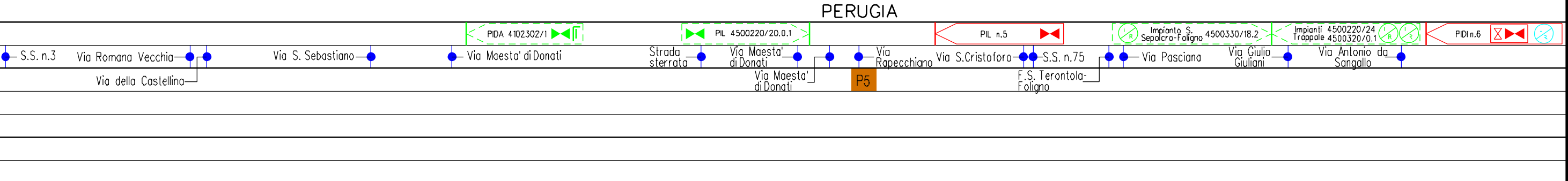
Rif. TFM: 011-PJM1-005-90-DT-D-5217



Il presente disegno è di proprietà aziendale - La Società tutelerà i propri diritti a termine di legge.

C.T.R. F.0324010 19 20 21 22 22+785 0+000 **C.T.R. F.0324010**

FOLIGNO PERUGIA SPELLO FOLIGNO



Dism. metanodotti (4500220) Recanati-Foligno DN 600, (4500320) Foligno-Terni DN 550, (4500350) Foligno-Terni-Civita-Roma O. Tr. Terni-Civita Castellana DN 550

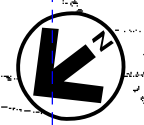
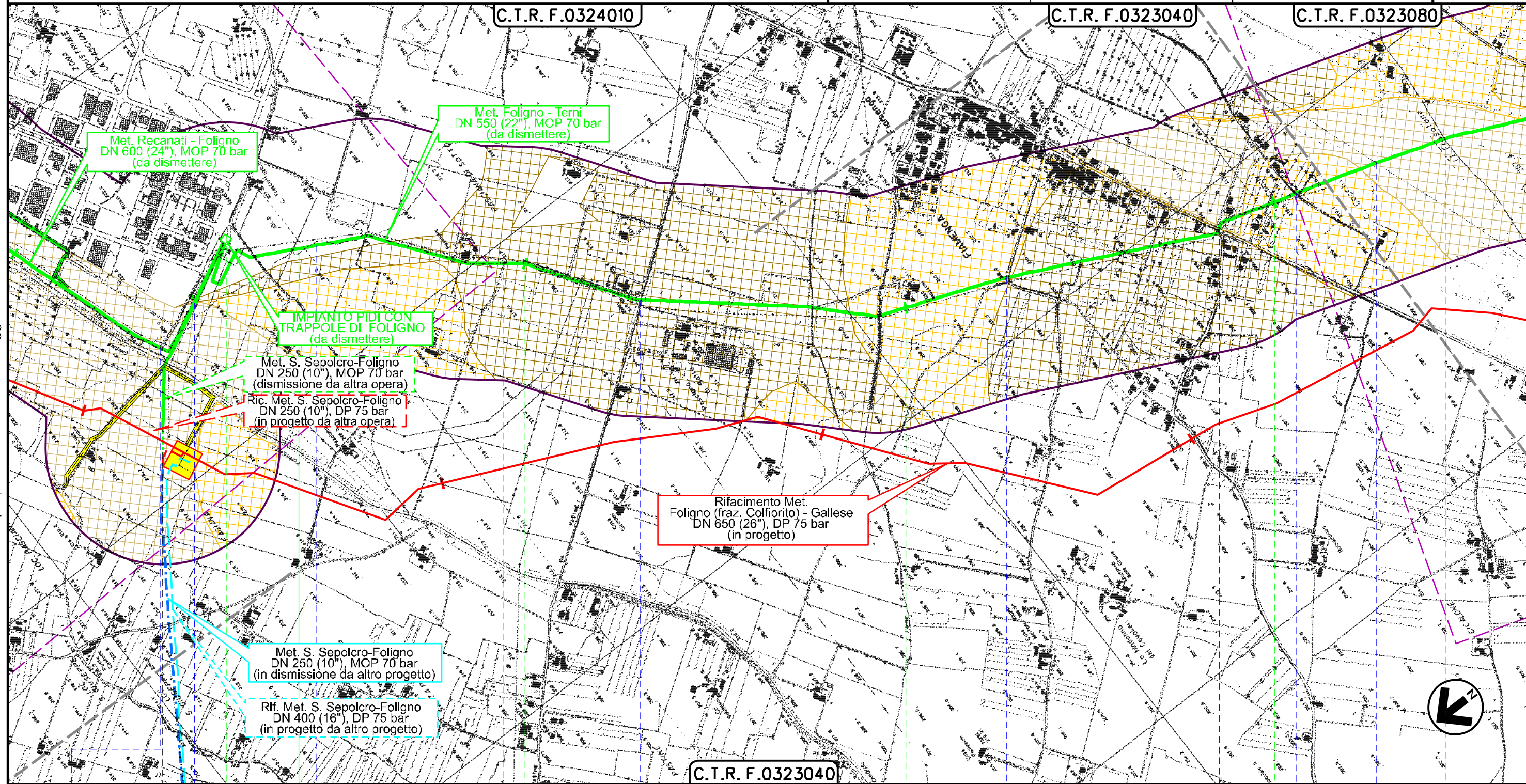
3	22/03/2024	AGGIORNAMENTO-EMISSIONE PER PERMESSI	L.FA.CE.ELL.	F./ITA.I	M.BEGINI
2	24/02/2020	AGGIORNAMENTO-EMISSIONE PER PERMESSI	M.MELETTI	L. GAUDEVZI	A.SPADACINI
INDICE	DATA	REVISIONI	ELABORATO	VERIFICATO	APPROVATO

Foglio
8
di 30
Scala
1:10000

PIANO STRALCIO PER L'ASSETTO IDROGEOLOGICO(PAI) Fasce fluviali e Zone di rischio



Dis. 90-DT-D-5217
Comm. NR/19093



22 + 785 | 0 + 000 (Met. Foligno - Terni DN 550 (22"), MOP 70 bar) | 2 | 3

FOLIGNO
PERUGIA

- Impianto S. Sepolcro-Foligno 4500330/18.2
- Impianti 4500220/24 Trappole 4500320/0.1
- Via Antonio da Sangallo
- Via Giulio Giuliani
- Via G. Numeister
- Via Ezio Bartolomei
- Strada sterrata
- Via della Chiana
- Via Madonna dei Cavalieri
- S.R. n.316
- Via dei Cocchi
- Via delle Viole
- Fosso Fossotone

Il presente disegno e' di proprieta' aziendale - La Societa' tutelera' i propri diritti a termine di legge.

Dism. metanodotti (4500220) Recanati-Foligno DN 600, (4500320) Foligno-Terni DN 550, (4500350) Foligno-Terni-Civita-Roma O. Tr. Terni-Civita Castellana DN 550

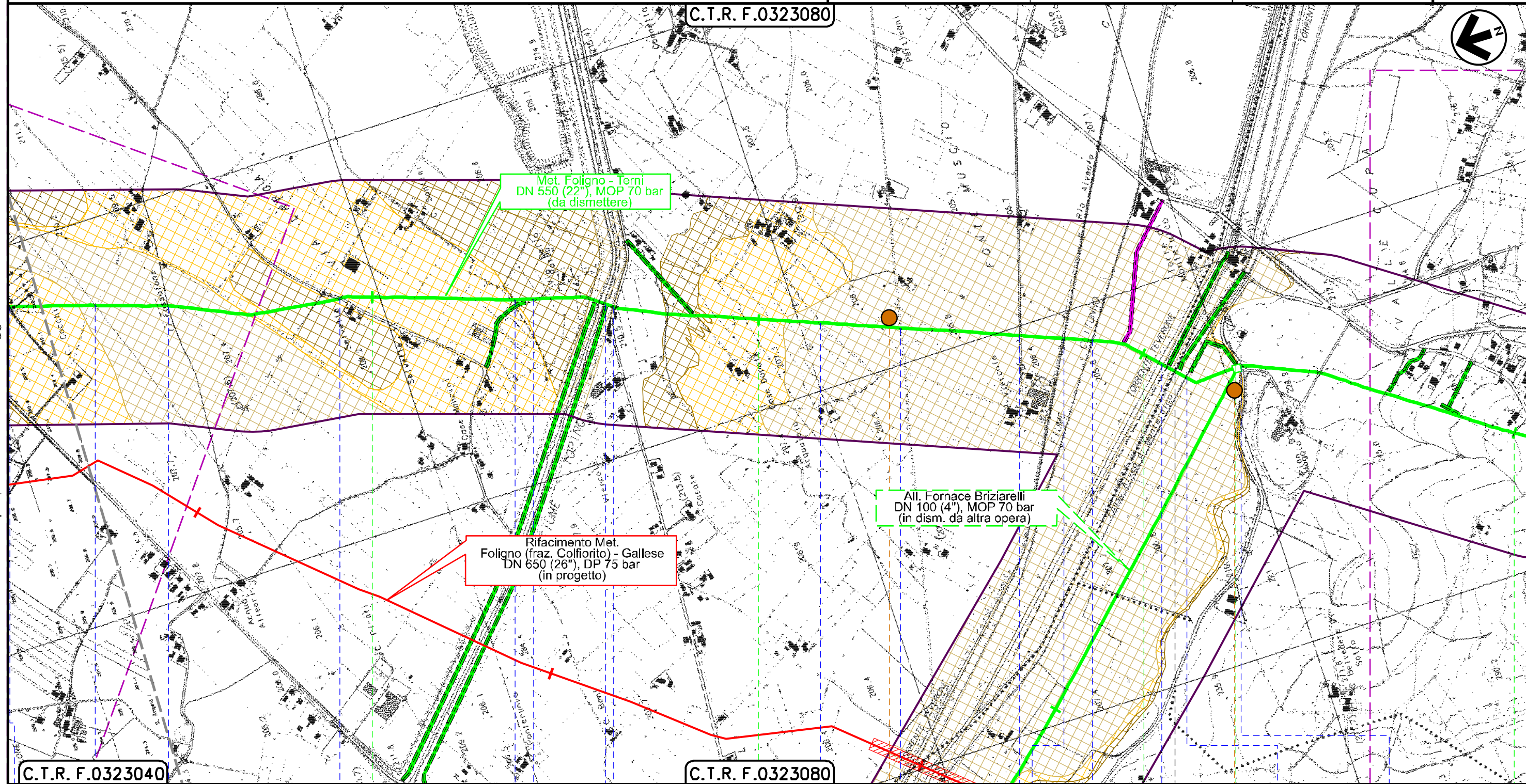
3	22/03/2024	AGGIORNAMENTO-EMISSIONE PER PERMESSI	L.FA.CE.ELL.	F./ITA.I	M.BEGINI
2	24/02/2020	AGGIORNAMENTO-EMISSIONE PER PERMESSI	M.MELETTI	L. GAUDEVZI	A.SPADACINI
INDICE	DATA	REVISIONI	ELABORATO	VERIFICATO	APPROVATO

Foglio
9
di 30
Scala
1:10000

PIANO STRALCIO PER L'ASSETTO IDROGEOLOGICO (PAI)
Fasce fluviali e Zone di rischio



Dis. 90-DT-D-5217
Comm. NR/19093



Il presente disegno e' di proprieta' aziendale - La Societa' tutelera' i propri diritti a termine di legge.

C.T.R. F.0323040 C.T.R. F.0323080 C.T.R. F.0323080

FOLIGNO PERUGIA MONTEFALCO

- Via dei Cocchi
- Via delle Viale
- Fosso Fossotone
- Va Largo in Maceratola
- Via della Rotta
- Via Largo in Maceratola
- Fiume Topino
- Via Monte Priora
- Rio Alveolo
- Via Pietro Micca
- Via Monte Serano
- Fiume Clitunno
- Torrente Teverone
- Fosso Alveo di Montefalco
- Strada Comunale Via Teverone

P6

P1bis

PIDS 4102683/1

Dism. metanodotti (4500220) Recanati-Foligno DN 600, (4500320) Foligno-Terni DN 550, (4500350) Foligno-Terni-Civita-Roma O. Tr. Terni-Civita Castellana DN 550

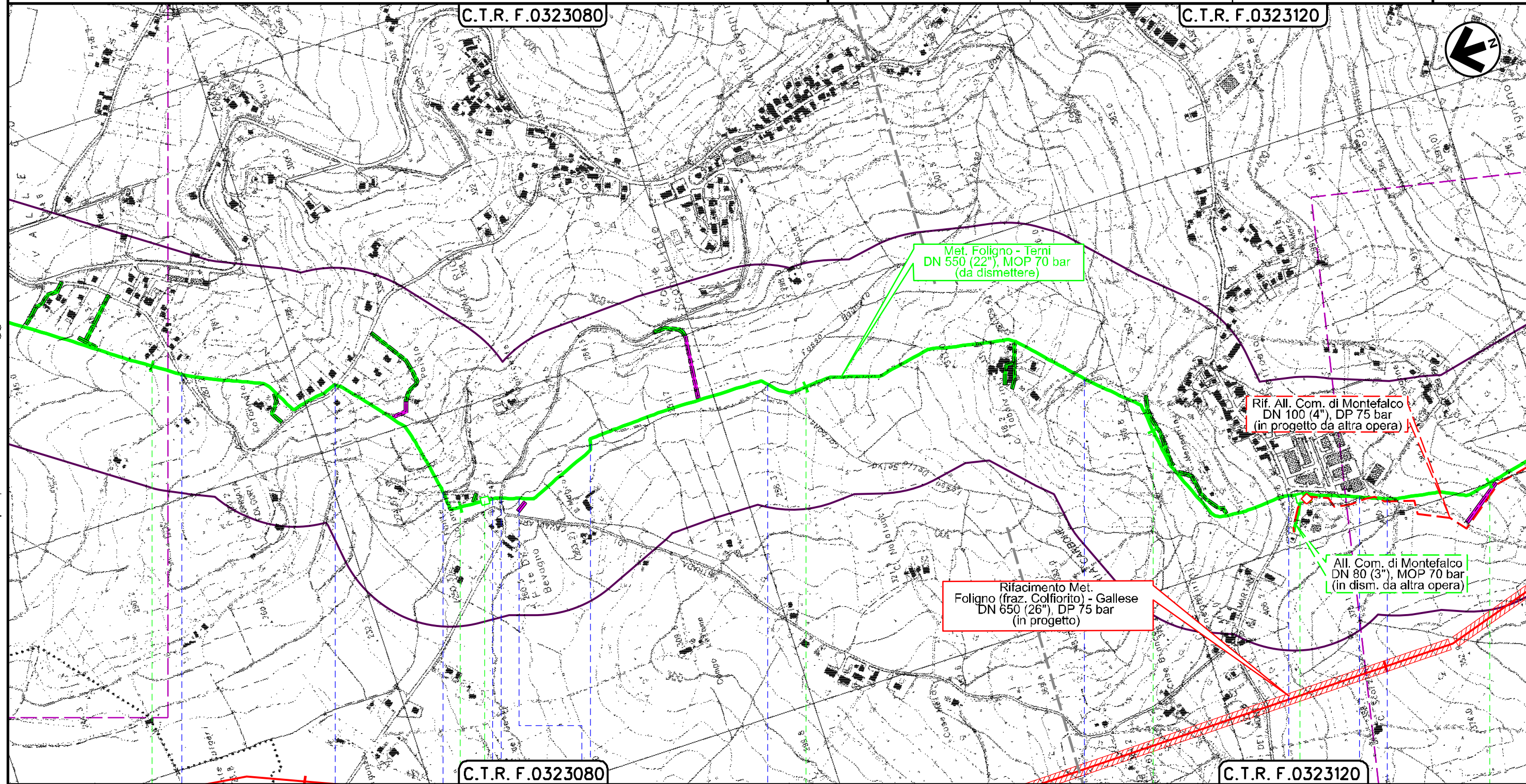
3	22/03/2024	AGGIORNAMENTO-EMISSIONE PER PERMESSI	L.FACELLI	F.ITALI	M.BEGINI
2	24/02/2020	AGGIORNAMENTO-EMISSIONE PER PERMESSI	M.MELETTI	L. GAUDEVZI	A.SPADACINI
INDICE	DATA	REVISIONI	ELABORATO	VERIFICATO	APPROVATO

Foglio
10
di 30
Scala
1:10000

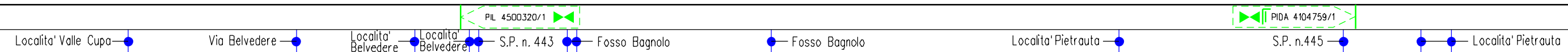
PIANO STRALCIO PER L'ASSETTO IDROGEOLOGICO(PAI)
Fasce fluviali e Zone di rischio



Dis. 90-DT-D-5217
Comm. NR/19093



MONTEFALCO
PERUGIA



Il presente disegno e' di proprieta' aziendale - La Societa' tutelera' i propri diritti a termine di legge.

Dism. metanodotti (4500220) Recanati-Foligno DN 600, (4500320) Foligno-Terni DN 550, (4500350) Foligno-Terni-Civita-Roma O. Tr. Terni-Civita Castellana DN 550

3	22/03/2024	AGGIORNAMENTO-EMISSIONE PER PERMESSI	L.FACELLI	F.ITALI	M.BEGINI
2	24/02/2020	AGGIORNAMENTO-EMISSIONE PER PERMESSI	M.MELETTI	L. GAUDEVZI	A.SPADACINI
INDICE	DATA	REVISIONI	ELABORATO	VERIFICATO	APPROVATO

Foglio
11
di 30
Scala
1:10000

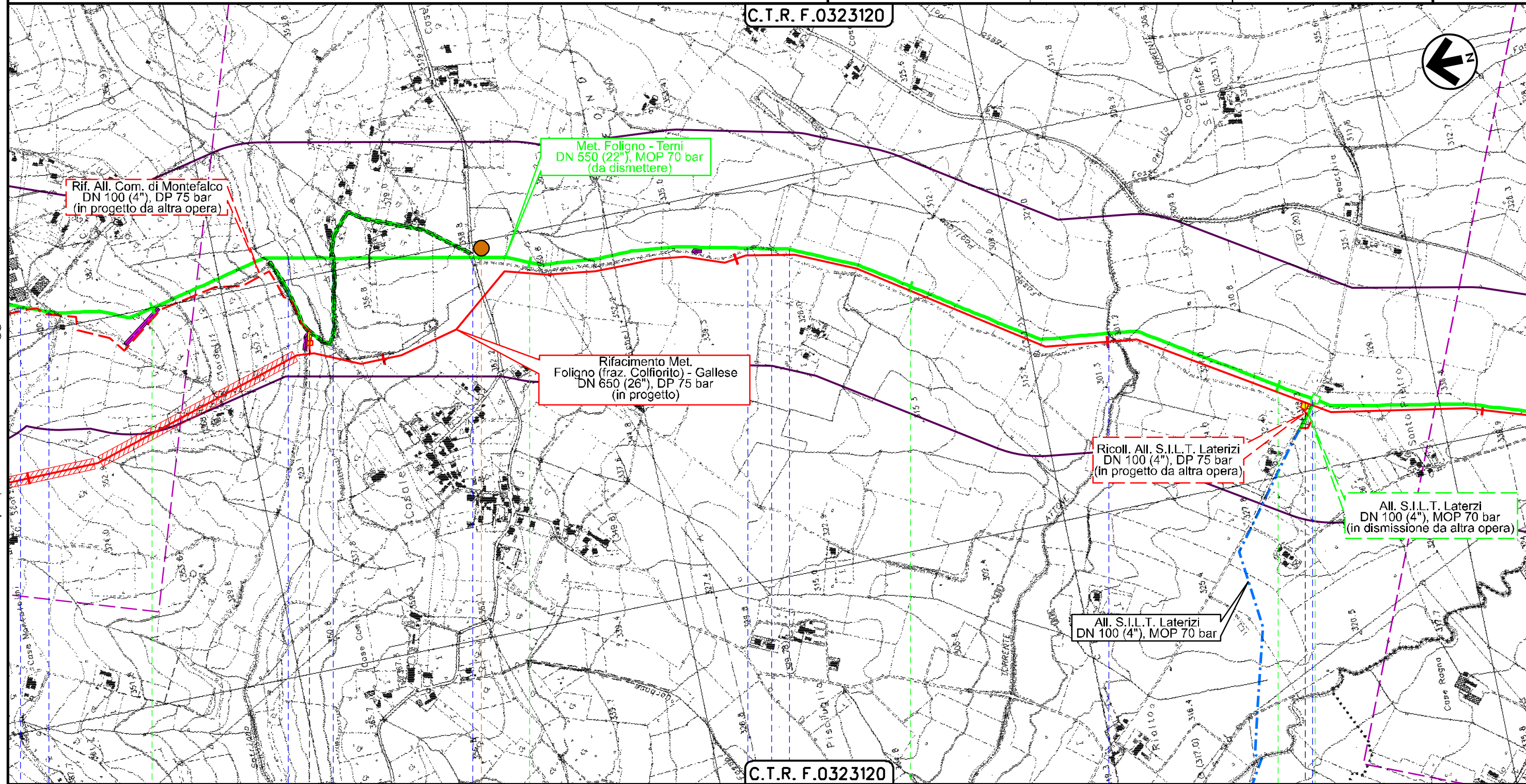
PIANO STRALCIO PER L'ASSETTO IDROGEOLOGICO (PAI)
Fasce fluviali e Zone di rischio



Dis. **90-DT-D-5217**
Comm. **NR/19093**

C.T.R. F.0323120

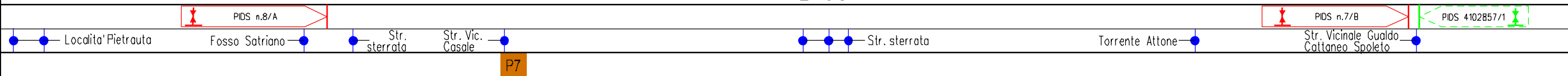
C.T.R. F.0323120



Il presente disegno e' di proprieta' aziendale - La Societa' tutelera' i propri diritti a termine di legge.

11 12 13 14

MONTEFALCO
PERUGIA



Dism. metanodotti (4500220) Recanati-Foligno DN 600, (4500320) Foligno-Terni DN 550, (4500350) Foligno-Terni-Civita-Roma O. Tr. Terni-Civita Castellana DN 550

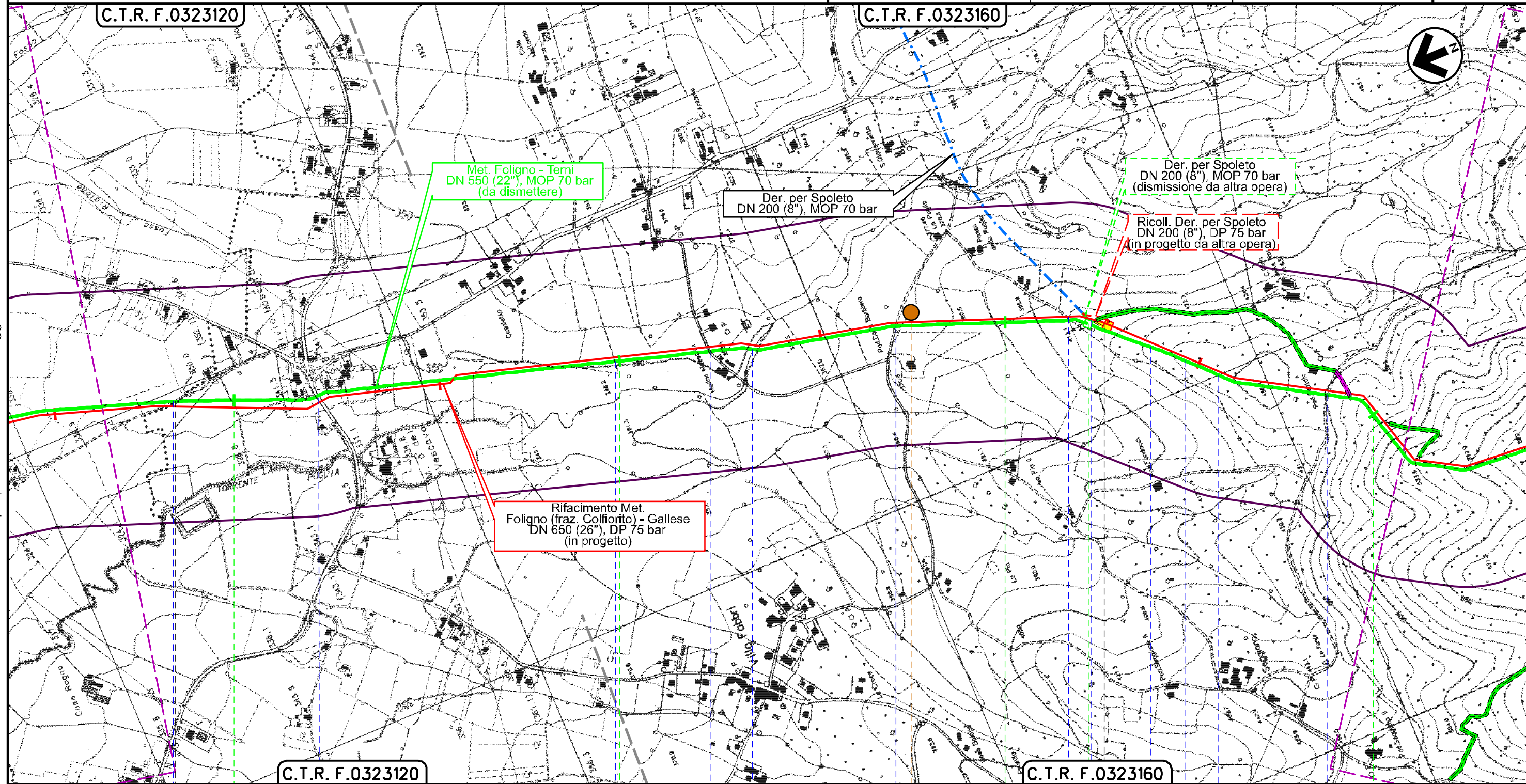
3	22/03/2024	AGGIORNAMENTO-EMISSIONE PER PERMESSI	L.FA_CCE ELL	F./ITA_I	M.BEGINI
2	24/02/2020	AGGIORNAMENTO-EMISSIONE PER PERMESSI	M.MELETTI	L. GAUDEVZI	A.SPADACINI
INDICE	DATA	REVISIONI	ELABORATO	VERIFICATO	APPROVATO

Foglio
12
di 30
Scala
1:10000

PIANO STRALCIO PER L'ASSETTO IDROGEOLOGICO(PAI)
Fasce fluviali e Zone di rischio



Dis. 90-DT-D-5217
Comm. NR/19093



Il presente disegno e' di proprieta' aziendale - La Societa' tutelera' i propri diritti a termine di legge.

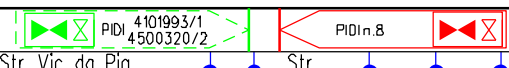
MONTEFALCO

GIANO DELL'UMBRIA

PERUGIA

- Str. Vic. S. Pietro
- S.P. n.451
- Str. vicinale
- Str. Vic. della Selva
- Torrente Puglia
- Via Casa laco
- Str. Vic. da Pia della Noce a La Puglia
- Str. Comunale
- Str. sterrata
- Loc. Seggiano

P8



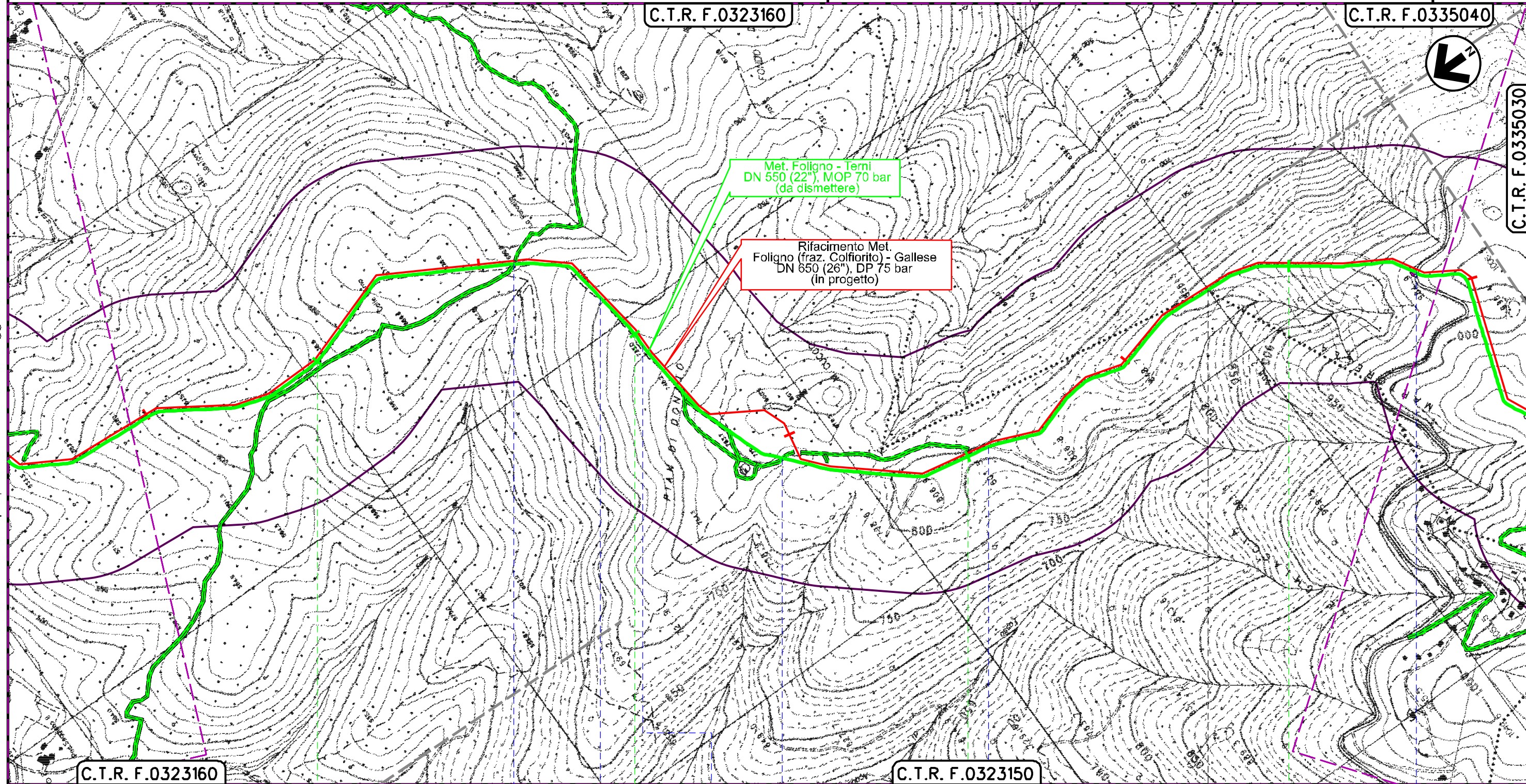
Dism. metanodotti (4500220) Recanati-Foligno DN 600, (4500320) Foligno-Terni DN 550, (4500350) Foligno-Terni-Civita-Roma O. Tr. Terni-Civita Castellana DN 550

3	22/03/2024	AGGIORNAMENTO-EMISSIONE PER PERMESSI	L.FA.CE ELL	F./ITA_I	M.BEGINI	Foglio 13 di 30
2	24/02/2020	AGGIORNAMENTO-EMISSIONE PER PERMESSI	M.MELETTI	L. GAUDEVZI	A.SPADACINI	
INDICE	DATA	REVISIONI	ELABORATO	VERIFICATO	APPROVATO	Scala 1:10000
			Dis. 90-DT-D-5217			
			Comm. NR/19093			

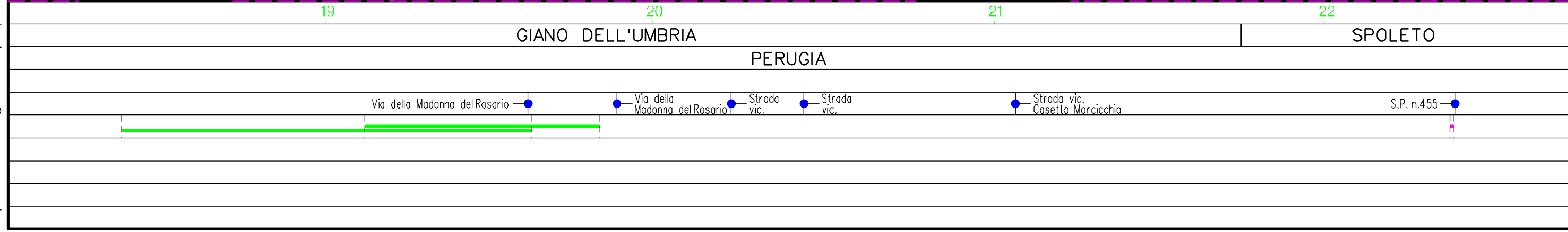
PIANO STRALCIO PER L'ASSETTO IDROGEOLOGICO (PAI)
Fasce fluviali e Zone di rischio



Rif.TFM: 011-PJM1-005-90-DT-D-5200



Il presente disegno e' di proprieta' aziendale - La Societa' tutelera' i propri diritti a termine di legge.



Dism. metanodotti (4500220) Recanati-Foligno DN 600, (4500320) Foligno-Terni DN 550, (4500350) Foligno-Terni-Civita-Roma O. Tr. Terni-Civita Castellana DN 550

3	22/03/2024	AGGIORNAMENTO-EMISSIONE PER PERMESSI	L.FACELLI	F.ITALI	M.BEGINI
2	24/02/2020	AGGIORNAMENTO-EMISSIONE PER PERMESSI	M.MELETTI	L. GAUDEVZI	A.SPADACINI
INDICE	DATA	REVISIONI	ELABORATO	VERIFICATO	APPROVATO

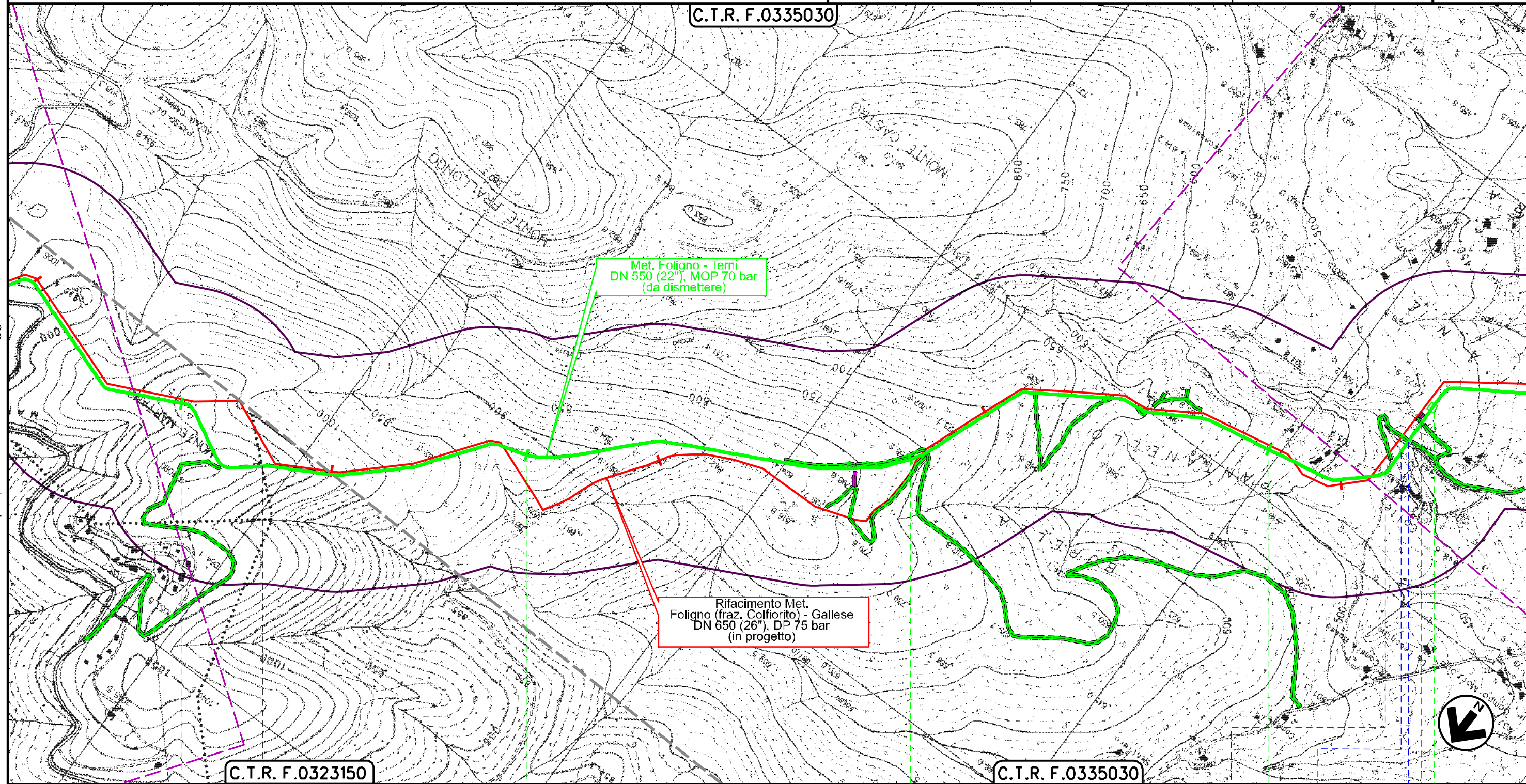
Foglio
14
di 30
Scala
1:10000

PIANO STRALCIO PER L'ASSETTO IDROGEOLOGICO(PAI)
Fasce fluviali e Zone di rischio



Dis. **90-DT-D-5217**
Comm. **NR/19093**

C.T.R. F.0335030



23 24 25 26

SPOLETO PERUGIA MASSA MARTANA

PII 4500320/3

Str. Comunale ● Fosso di Acqua Conale ● Str. Comunale ● Str. Vicinale Colle

Il presente disegno e' di proprieta' aziendale - La Societa' tutelera' i propri diritti a termine di legge.

Dism. metanodotti (4500220) Recanati-Foligno DN 600, (4500320) Foligno-Terni DN 550, (4500350) Foligno-Terni-Civita-Roma O. Tr. Terni-Civita Castellana DN 550

3	22/03/2024	AGGIORNAMENTO-EMISSIONE PER PERMESSI	L.FA_CCE ELL	F./ITA_I	M.BEGINI
2	24/02/2020	AGGIORNAMENTO-EMISSIONE PER PERMESSI	V.MELETTI	L. GAUDEVZI	A.SPADACINI
INDICE	DATA	REVISIONI	ELABORATO	VERIFICATO	APPROVATO

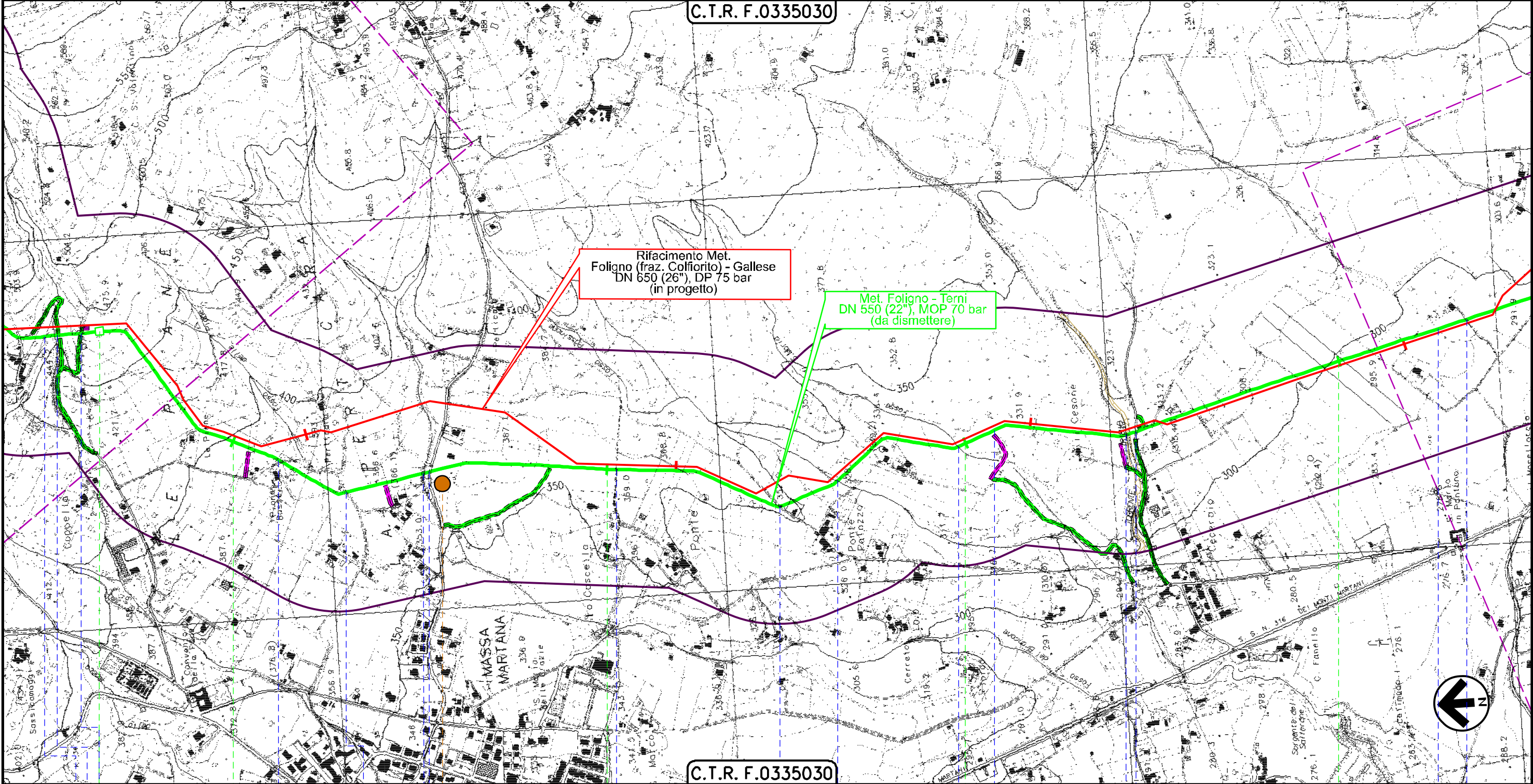
Foglio 15 di 30
Scala 1:10000

PIANO STRALCIO PER L'ASSETTO IDROGEOLOGICO(PAI) Fasce fluviali e Zone di rischio



Dis. 90-DT-D-5217
Comm. NR/19093

C.T.R. F.0335030



C.T.R. F.0335030

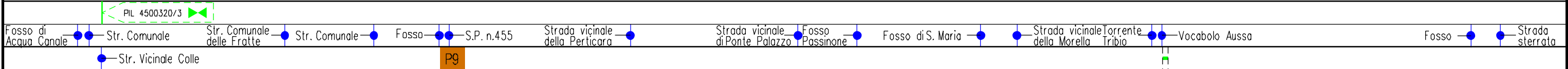
27

28

29

30

MASSA MARTANA
PERUGIA



Il presente disegno e' di proprieta' aziendale - La Societa' tutelera' i propri diritti a termine di legge.

Dism. metanodotti (4500220) Recanati-Foligno DN 600, (4500320) Foligno-Terni DN 550, (4500350) Foligno-Terni-Civita-Roma O. Tr. Terni-Civita Castellana DN 550

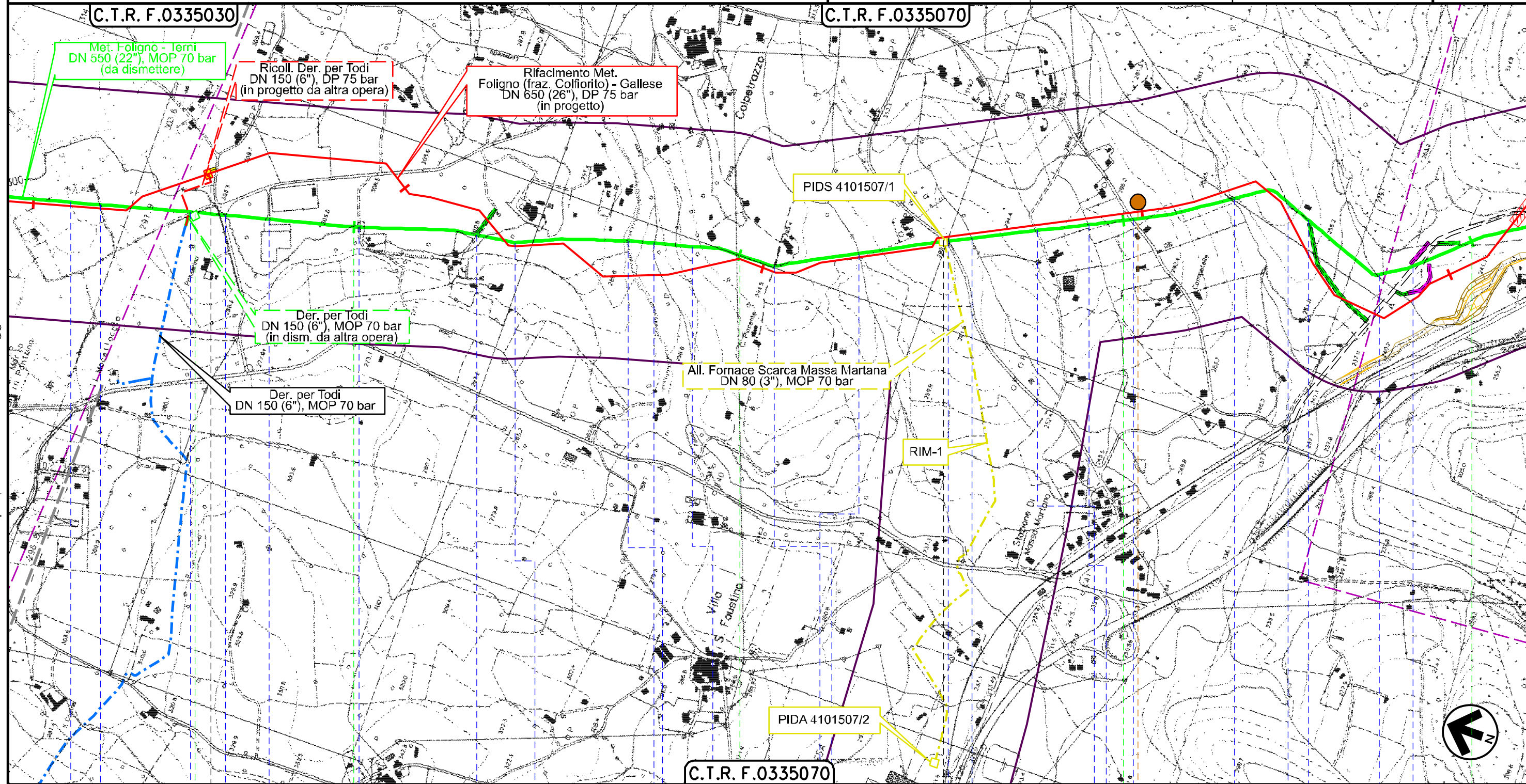
3	22/03/2024	AGGIORNAMENTO-EMISSIONE PER PERMESSI	L.FA_CCE ELL	F./ITA_I	M.BEGINI
2	24/02/2020	AGGIORNAMENTO-EMISSIONE PER PERMESSI	M.MELETTI	L. GAUDEVZI	A.SPADACINI
INDICE	DATA	REVISIONI	ELABORATO	VERIFICATO	APPROVATO

Foglio
16
di 30
Scala
1:10000

PIANO STRALCIO PER L'ASSETTO IDROGEOLOGICO (PAI)
Fasce fluviali e Zone di rischio



Dis. 90-DT-D-5217
Comm. NR/19093



C.T.R. F.0335070

MASSA MARTANA
PERUGIA



Il presente disegno è di proprietà aziendale - La Società tutelerà i propri diritti a termine di legge.

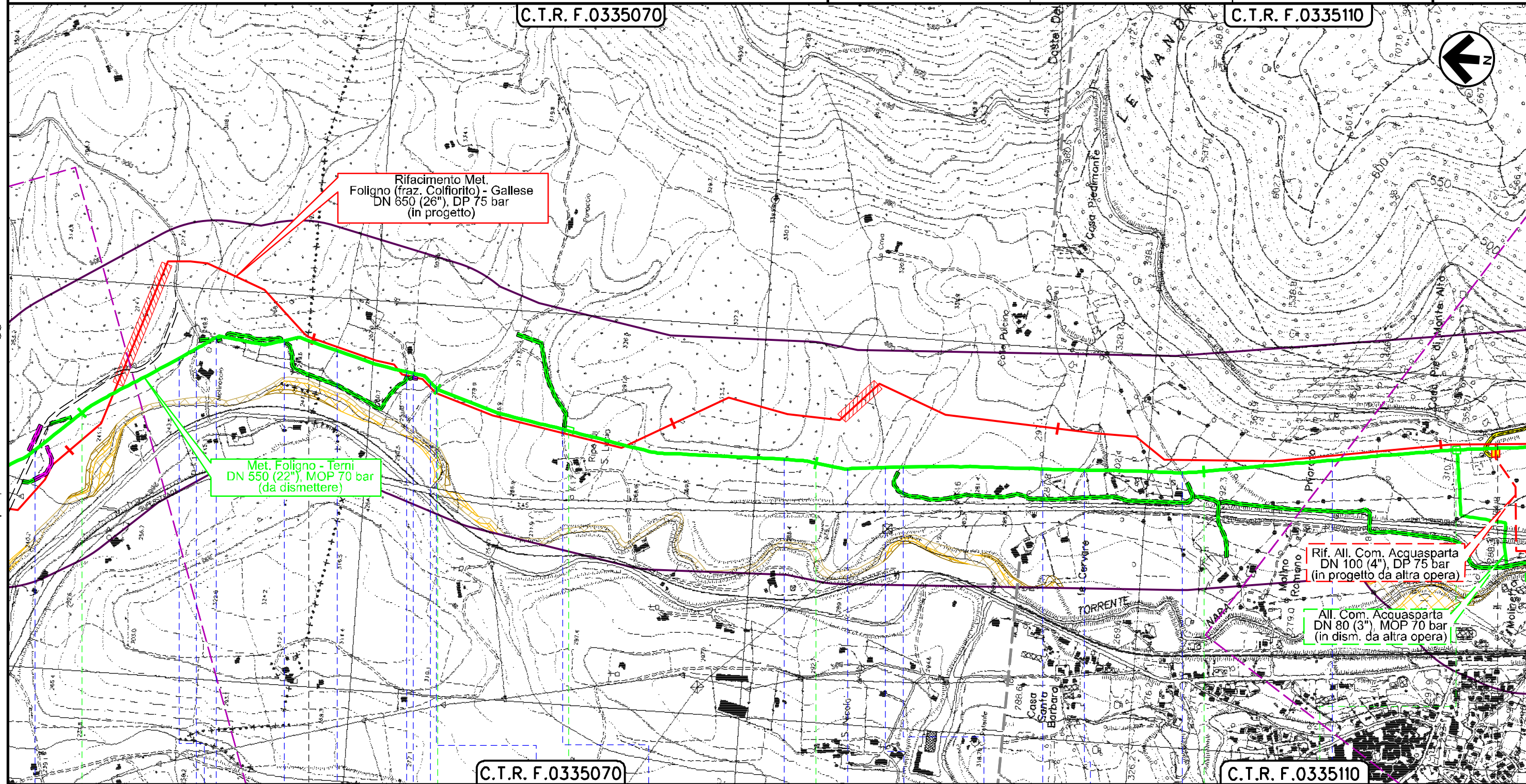
Dism. metanodotti (4500220) Recanati-Foligno DN 600, (4500320) Foligno-Terni DN 550, (4500350) Foligno-Terni-Civita-Roma O. Tr. Terni-Civita Castellana DN 550

3	22/03/2024	AGGIORNAMENTO-EMISSIONE PER PERMESSI	L.FA.CE.ELL.	F./ITA.I	M.BEGINI	Foglio 17 di 30
2	24/02/2020	AGGIORNAMENTO-EMISSIONE PER PERMESSI	M.MELETTI	L. GAUDEVZI	A.SPADACINI	
INDICE	DATA	REVISIONI	ELABORATO	VERIFICATO	APPROVATO	Scala 1:10000
			Dis. 90-DT-D-5217			
			Comm. NR/19093			

PIANO STRALCIO PER L'ASSETTO IDROGEOLOGICO (PAI) Fasce fluviali e Zone di rischio



Rif. TFM: 011-PJM1-005-90-DT-D-5200



Il presente disegno e' di proprieta' aziendale - La Societa' tutelera' i propri diritti a termine di legge.

34	35	36	37
MASSA MARTANA PERUGIA		ACQUASPARTA TERNI	
S.P. n.416	Str. Comunale	Str. della Romita	Fosso
Str. vic. del Molino	Fosso dell'Eremita	Str. della Romita	Str. vic. di Santa Lucia
Fosso	Fosso	Strada vic. della Gora	Fosso
Str. sterrata	Str. di Collepulcino	Str. vic. di Piedimonte	PDS n.9/A
S.S. n.685 delle Tre Valli Umbre (in progetto)			

Dism. metanodotti (4500220) Recanati-Foligno DN 600, (4500320) Foligno-Terni DN 550, (4500350) Foligno-Terni-Civita-Roma O. Tr. Terni-Civita Castellana DN 550

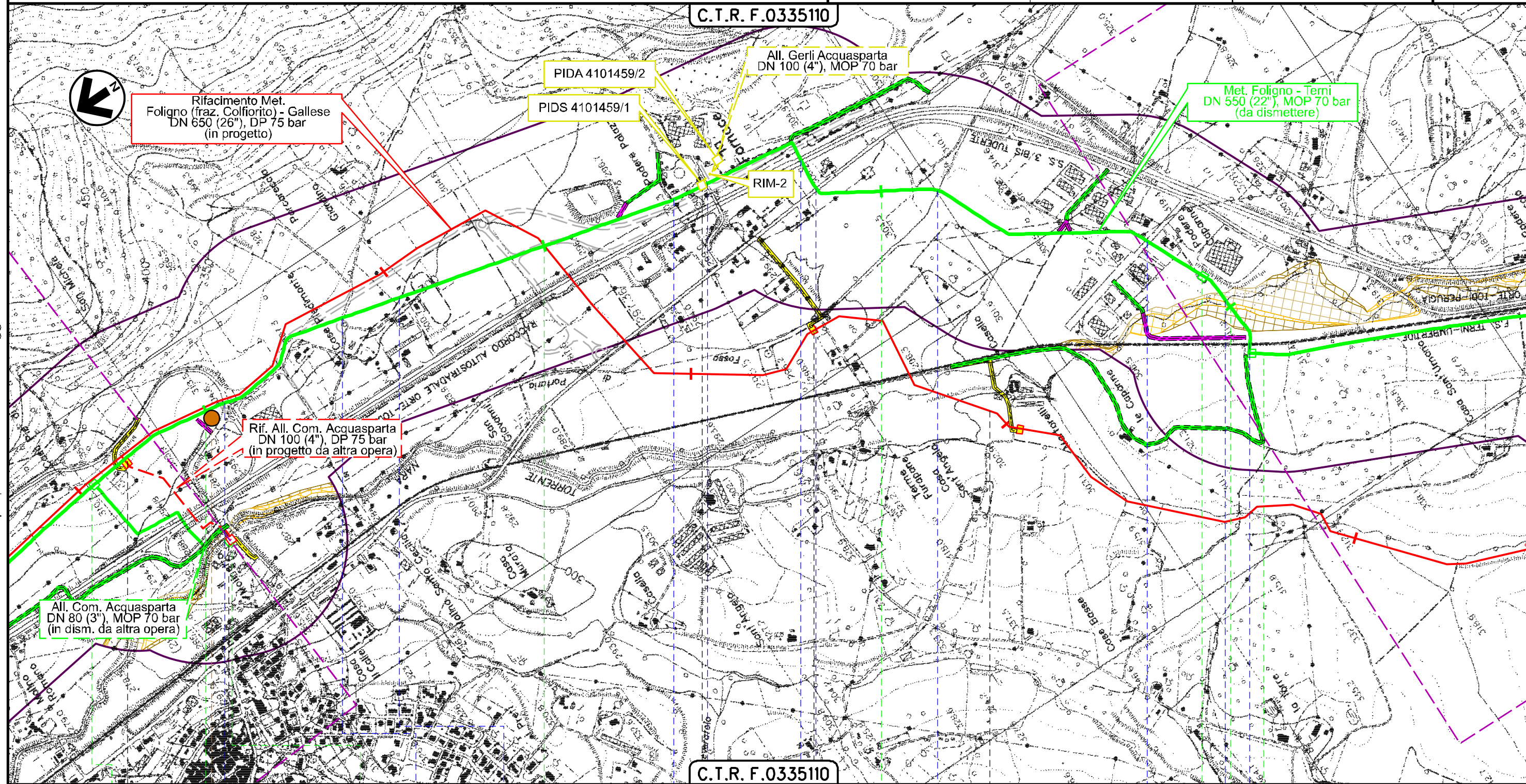
3	22/03/2024	AGGIORNAMENTO-EMISSIONE PER PERMESSI	L.FACELLI	F.ITALI	M.BEGINI
2	24/02/2020	AGGIORNAMENTO-EMISSIONE PER PERMESSI	M.MELETTI	L.GAUDEVZI	A.SPADACINI
INDICE	DATA	REVISIONI	ELABORATO	VERIFICATO	APPROVATO

Foglio
18
di 30
Scala
1:10000

PIANO STRALCIO PER L'ASSETTO IDROGEOLOGICO(PAI)
Fasce fluviali e Zone di rischio

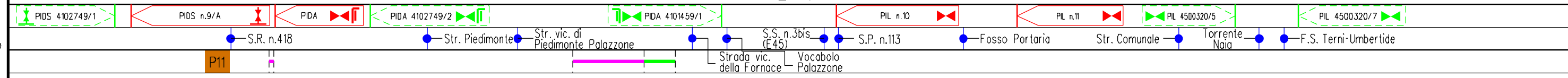


Dis. 90-DT-D-5217
Comm. NR/19093



C.T.R. F.0335110

ACQUASPARTA
TERNI

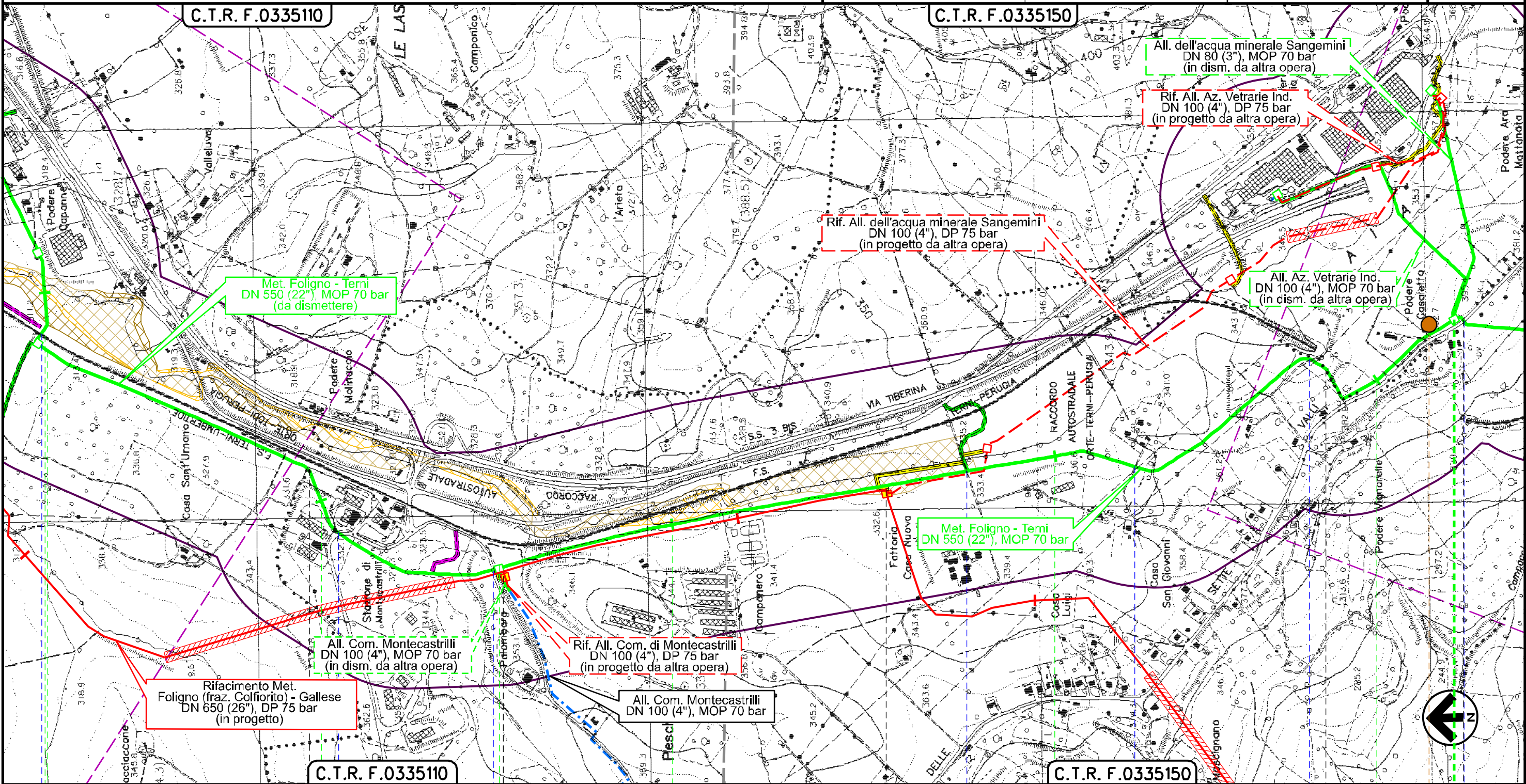


Il presente disegno e di proprieta' aziendale - La Societa' tutelera' i propri diritti a termine di legge.

Dism. metanodotti (4500220) Recanati-Foligno DN 600, (4500320) Foligno-Terni DN 550, (4500350) Foligno-Terni-Civita-Roma O. Tr. Terni-Civita Castellana DN 550

3	22/03/2024	AGGIORNAMENTO-EMISSIONE PER PERMESSI	L.FALCELLI	F.ITALI	M.BEGINI	Foglio 19 di 30 Scala 1:10000
2	24/02/2020	AGGIORNAMENTO-EMISSIONE PER PERMESSI	V.MELETTI	L.GAUDEVZI	A.SPADACINI	
INDICE	DATA	REVISIONI	ELABORATO	VERIFICATO	APPROVATO	
			Dis. 90-DT-D-5217			
			Comm. NR/19093			

PIANO STRALCIO PER L'ASSETTO IDROGEOLOGICO (PAI) Fasce fluviali e Zone di rischio



Il presente disegno è di proprietà aziendale - La Società tutelerà i propri diritti a termine di legge.



41	42	43	44	45
ACQUASPARTA	TERNI	MONTECASTRILLI	SAN GEMINI	
PIL 4500320/7		PIDS 4160374/1		PIDS n.11/A
F.S. Terni-Umbertide		S.P. n.35		S.P. n.41
		Strada Comunale		Strada sterrata
				P12

Dism. metanodotti (4500220) Recanati-Foligno DN 600, (4500320) Foligno-Terni DN 550,
(4500350) Foligno-Terni-Civita-Roma O. Tr. Terni-Civita Castellana DN 550

3	22/03/2024	AGGIORNAMENTO-EMISSIONE PER PERMESSI
2	24/02/2020	AGGIORNAMENTO-EMISSIONE PER PERMESSI
INDICE	DATA	REVISIONI

L.FA.CE.ELL.	F./ITA./I	M.BEGINI
V.MELETTI	L. GAUDEVZI	A.SPADACINI
ELABORATO	VERIFICATO	APPROVATO

Foglio
20
di 30
Scala
1:10000

PIANO STRALCIO PER L'ASSETTO IDROGEOLOGICO (PAI) Fasce fluviali e Zone di rischio



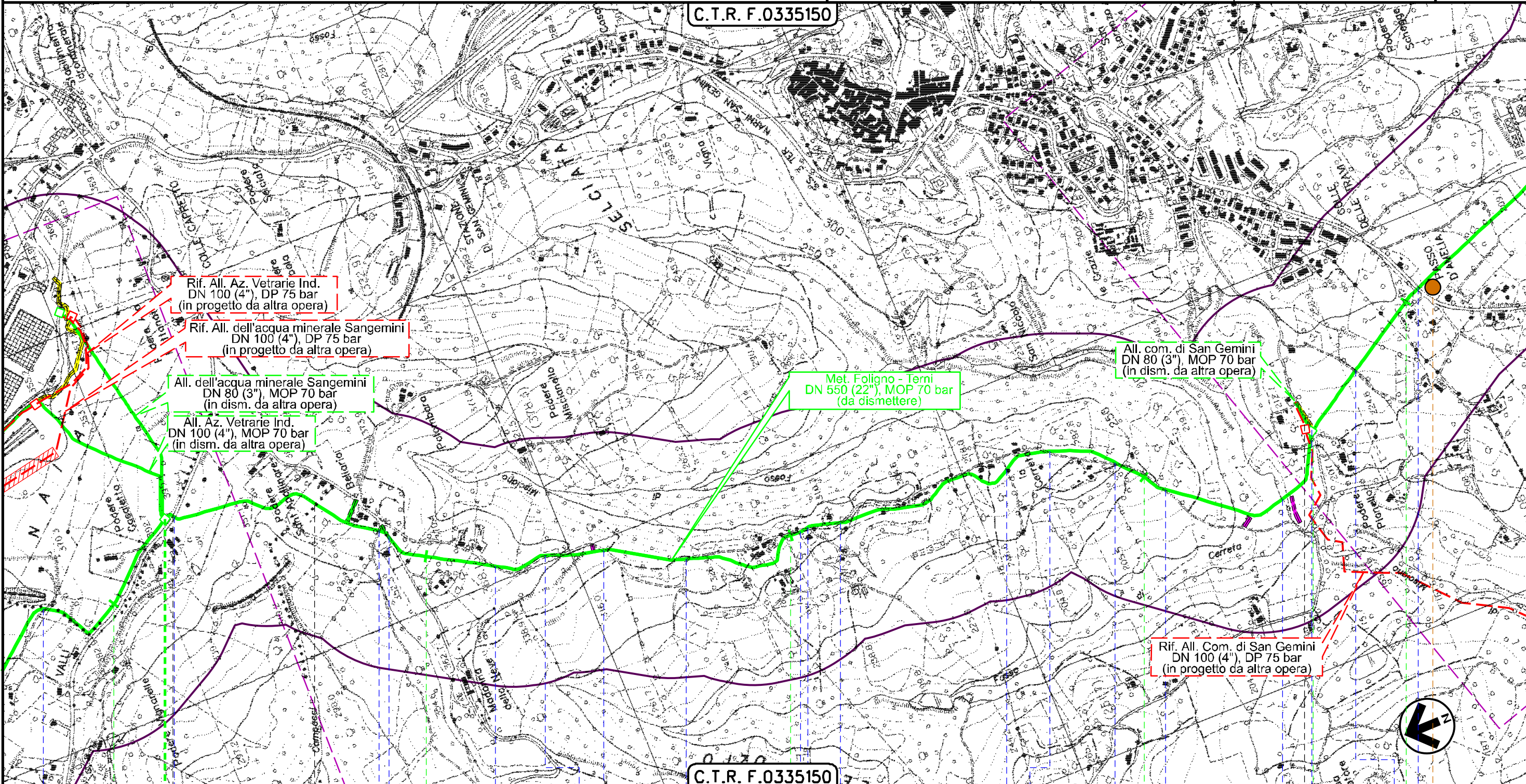
Rif. TFM: 011-PJM1-005-90-DT-D-5217

Dis. 90-DT-D-5217

Comm. NR/19093

C.T.R. F.0335150

C.T.R. F.0335150



Rif. All. dell'acqua minerale Sangemini
DN 100 (4"), DP 75 bar
(in progetto da altra opera)

All. dell'acqua minerale Sangemini
DN 80 (3"), MOP 70 bar
(in dism. da altra opera)

All. Az. Vetrarie Ind.
DN 100 (4"), MOP 70 bar
(in dism. da altra opera)

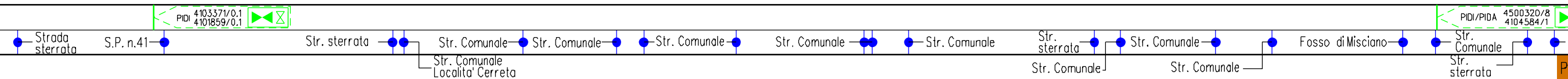
Met. Foligno - Terni
DN 550 (22"), MOP 70 bar
(da dismettere)

All. com. di San Gemini
DN 80 (3"), MOP 70 bar
(in dism. da altra opera)

Rif. All. Com. di San Gemini
DN 100 (4"), DP 75 bar
(in progetto da altra opera)

Il presente disegno e' di proprieta' aziendale - La Societa' tutelera' i propri diritti a termine di legge.

45 SAN GEMINI | MONTECASTRILLI | 46 | 47 | SAN GEMINI | 48 | 49 TERNI



Dism. metanodotti (4500220) Recanati-Foligno DN 600, (4500320) Foligno-Terni DN 550, (4500350) Foligno-Terni-Civita-Roma O. Tr. Terni-Civita Castellana DN 550

3	22/03/2024	AGGIORNAMENTO-EMISSIONE PER PERMESSI	L.FA_CCE ELL	F.ITA_I	M.BEGINI
2	24/02/2020	AGGIORNAMENTO-EMISSIONE PER PERMESSI	M.MELETTI	L. GAUDEVZI	A.SPADACINI
INDICE	DATA	REVISIONI	ELABORATO	VERIFICATO	APPROVATO

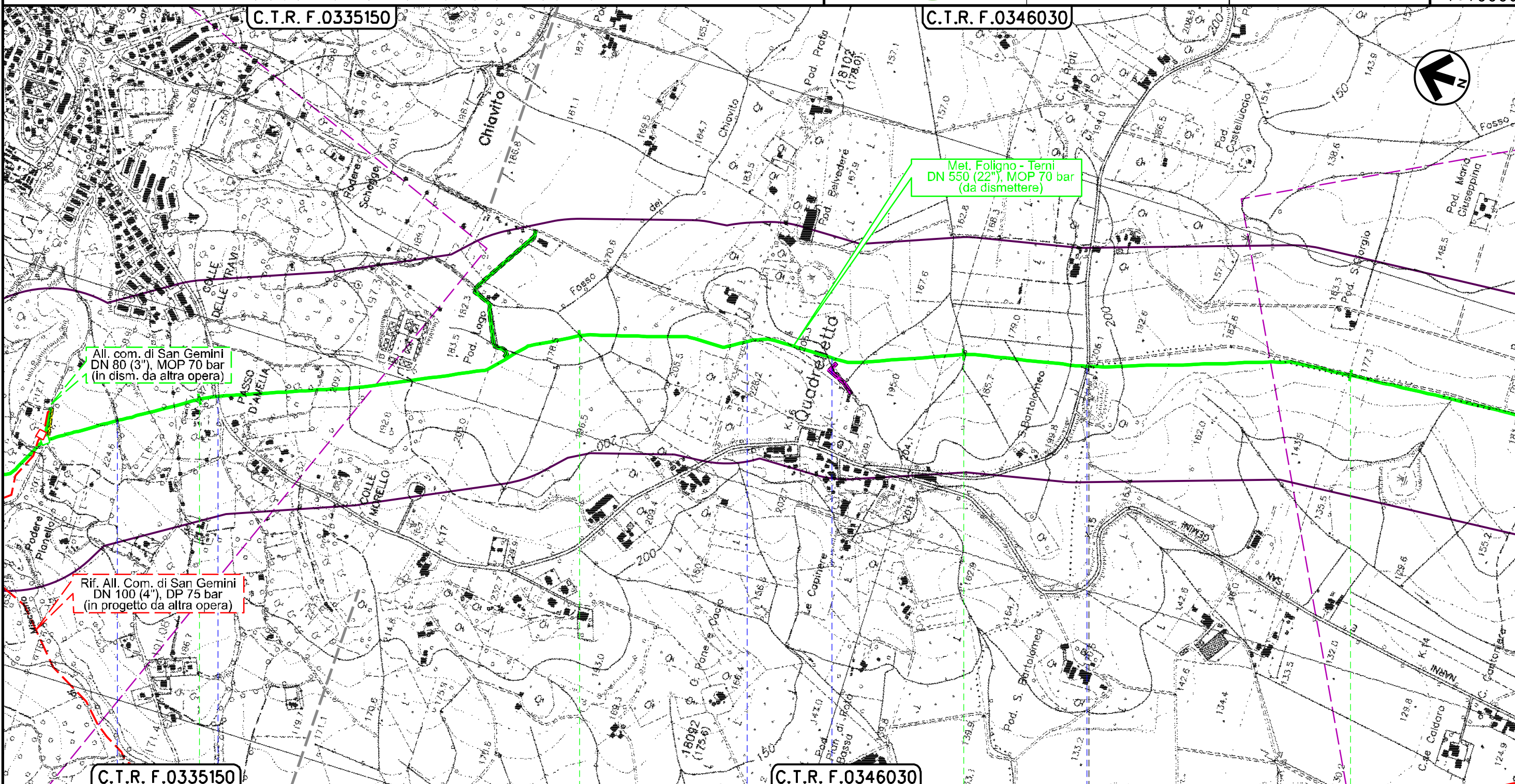
Foglio
21
di 30
Scala
1:10000

PIANO STRALCIO PER L'ASSETTO IDROGEOLOGICO (PAI)
Fasce fluviali e Zone di rischio



Dis. 90-DT-D-5217

Comm. NR/19093



C.T.R. F.0335150 | 49 | 50 | 51 | 52 | **C.T.R. F.0346030**

SAN GEMINI | TERNI | NARNI

- Strada sterrata
- S.R. 3 ter
- Str. Vic. di Belvedere
- Str. Vic. delle Schegge
- Strada di Valle Antica

Il presente disegno è di proprietà aziendale - La Società tutelerà i propri diritti a termine di legge.

Dism. metanodotti (4500220) Recanati-Foligno DN 600, (4500320) Foligno-Terni DN 550, (4500350) Foligno-Terni-Civita-Roma O. Tr. Terni-Civita Castellana DN 550

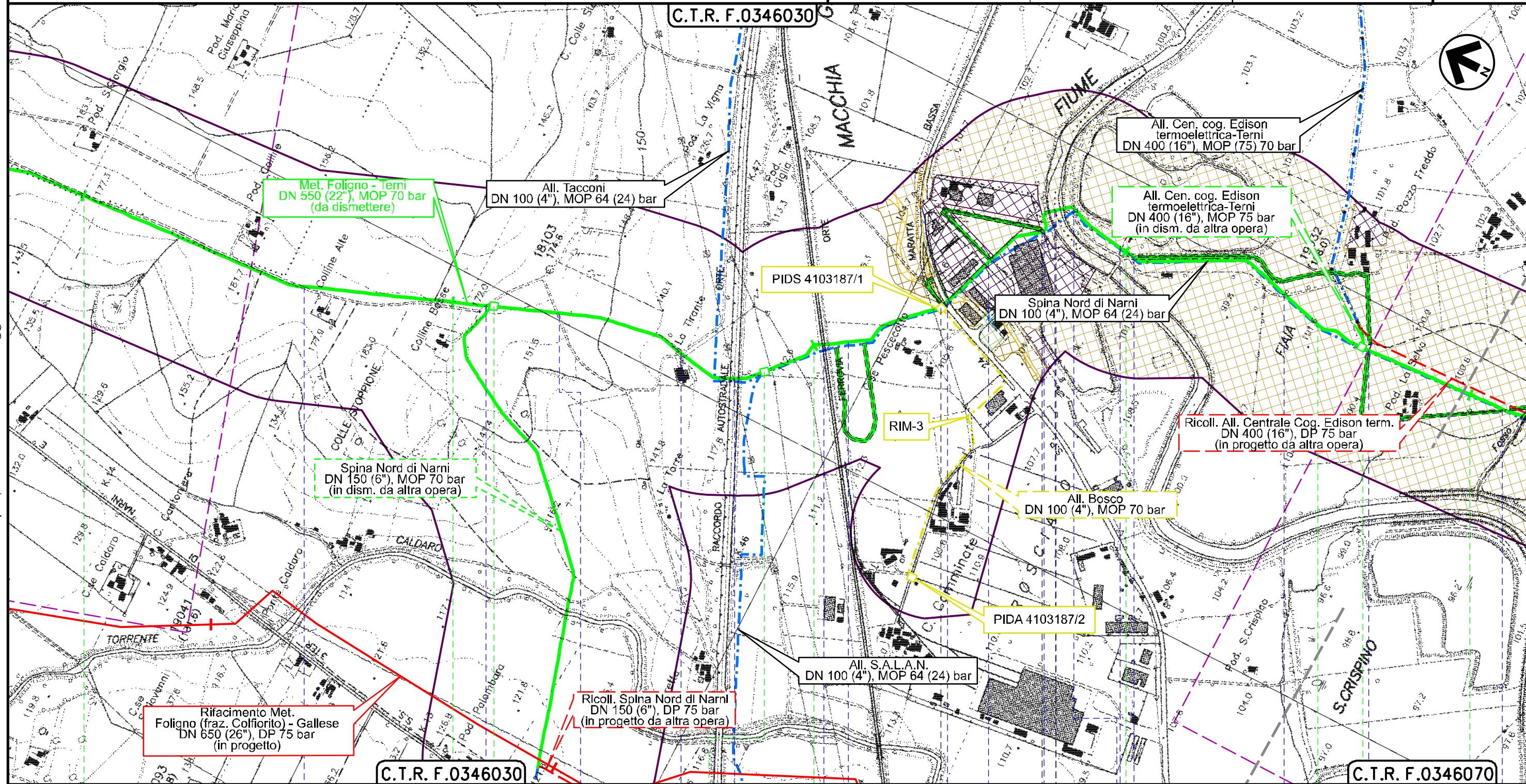
3	22/03/2024	AGGIORNAMENTO-EMISSIONE PER PERMESSI	L.FA_CCE ELL	F./ITA_I	M.BEGINI
2	24/02/2020	AGGIORNAMENTO-EMISSIONE PER PERMESSI	M.MELETTI	L. GAUDEVZI	A.SPADACINI
INDICE	DATA	REVISIONI	ELABORATO	VERIFICATO	APPROVATO

Foglio
22
di 30
Scala
1:10000

PIANO STRALCIO PER L'ASSETTO IDROGEOLOGICO (PAI) Fasce fluviali e Zone di rischio



Dis. 90-DT-D-5217
Comm. NR/19093



Il presente disegno e' di proprieta' aziendale - La Societa' tutelera' i propri diritti a termine di legge.

52	53	54	55	56
NARNI		TERNI	NARNI	
PIDS 4360120/1		PIL 4500320/9	PIDI 4103377/4 4100324/1 4100373/2	PIL 4500320/11
Strada Comunale		F.S. Orte-Terni	Binari interporto	Strada Comunale
Strada Comunale		S.S. n.675 (E45)	Str. Comunale	Strada sterrata
Strada Comunale			Fiume Nero	Strada sterrata
Strada Comunale				Strada sterrata
Strada Comunale				Strada sterrata
Strada Comunale				Strada sterrata

Dism. metanodotti (4500220) Recanati-Foligno DN 600, (4500320) Foligno-Terni DN 550, (4500350) Foligno-Terni-Civita-Roma O. Tr. Terni-Civita Castellana DN 550

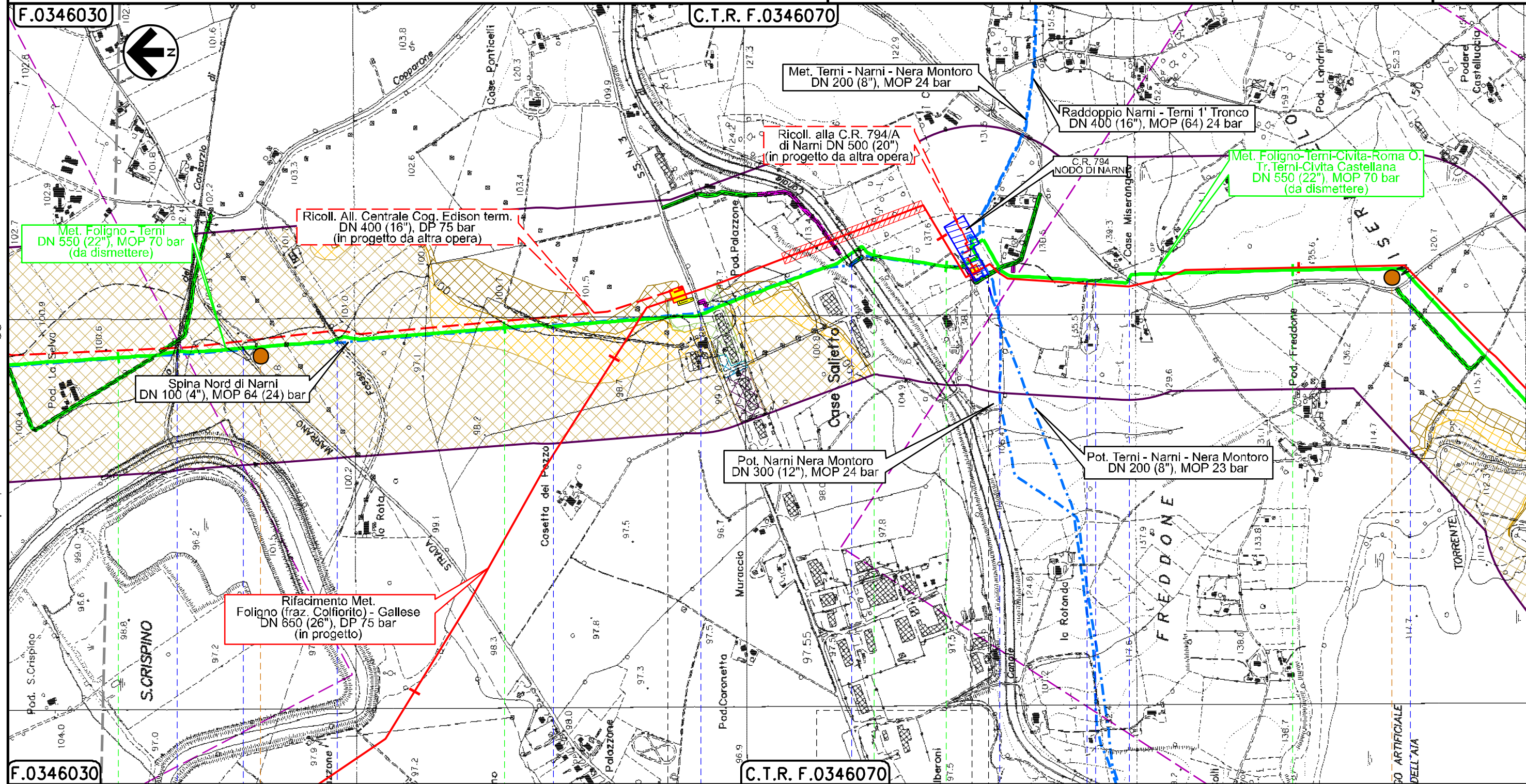
3	22/03/2024	AGGIORNAMENTO-EMISSIONE PER PERMESSI	L.FACELLI	F.ITALI	M.BEGINI
2	24/02/2020	AGGIORNAMENTO-EMISSIONE PER PERMESSI	M.MELETTI	L.GAUDEVZI	A.SPADACINI
INDICE	DATA	REVISIONI	ELABORATO	VERIFICATO	APPROVATO

Foglio
23
di 30
Scala
1:10000

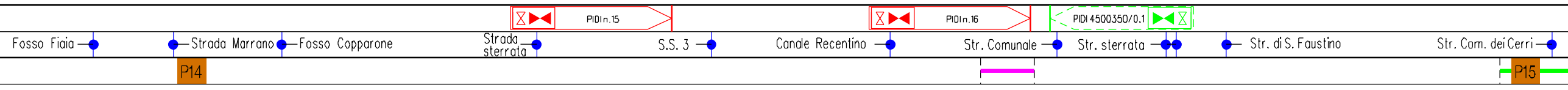
PIANO STRALCIO PER L'ASSETTO IDROGEOLOGICO(PAI)
Fasce fluviali e Zone di rischio



Dis. 90-DT-D-5217
Comm. NR/19093



NARNI
TERNI



Il presente disegno e' di proprieta' aziendale - La Societa' tutelera' i propri diritti a termine di legge.

Dism. metanodotti (4500220) Recanati-Foligno DN 600, (4500320) Foligno-Terni DN 550, (4500350) Foligno-Terni-Civita-Roma O. Tr. Terni-Civita Castellana DN 550

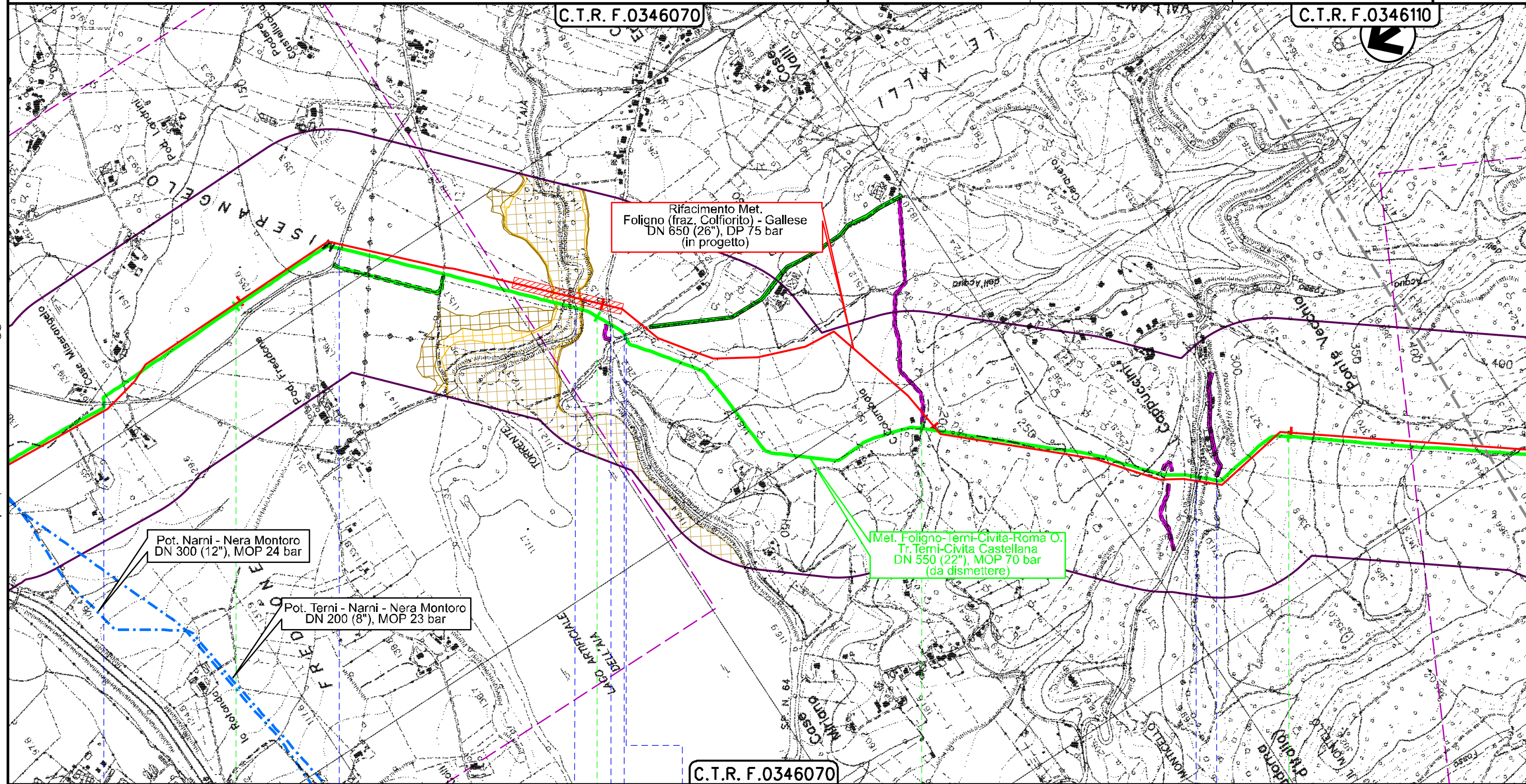
3	22/03/2024	AGGIORNAMENTO-EMISSIONE PER PERMESSI	L.FACELLI	F.ITALI	M.BEGINI
2	24/02/2020	AGGIORNAMENTO-EMISSIONE PER PERMESSI	M.MELETTI	L.GAUDEVZI	A.SPADACINI
INDICE	DATA	REVISIONI	ELABORATO	VERIFICATO	APPROVATO

Foglio
24
di 30
Scala
1:10000

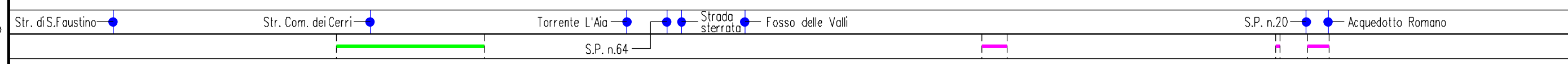
PIANO STRALCIO PER L'ASSETTO IDROGEOLOGICO(PAI)
Fasce fluviali e Zone di rischio



Dis. 90-DT-D-5217
Comm. NR/19093



NARNI
TERNI



Il presente disegno e' di proprieta' aziendale - La Societa' tutelera' i propri diritti a termine di legge.

Dism. metanodotti (4500220) Recanati-Foligno DN 600, (4500320) Foligno-Terni DN 550, (4500350) Foligno-Terni-Civita-Roma O. Tr. Terni-Civita Castellana DN 550

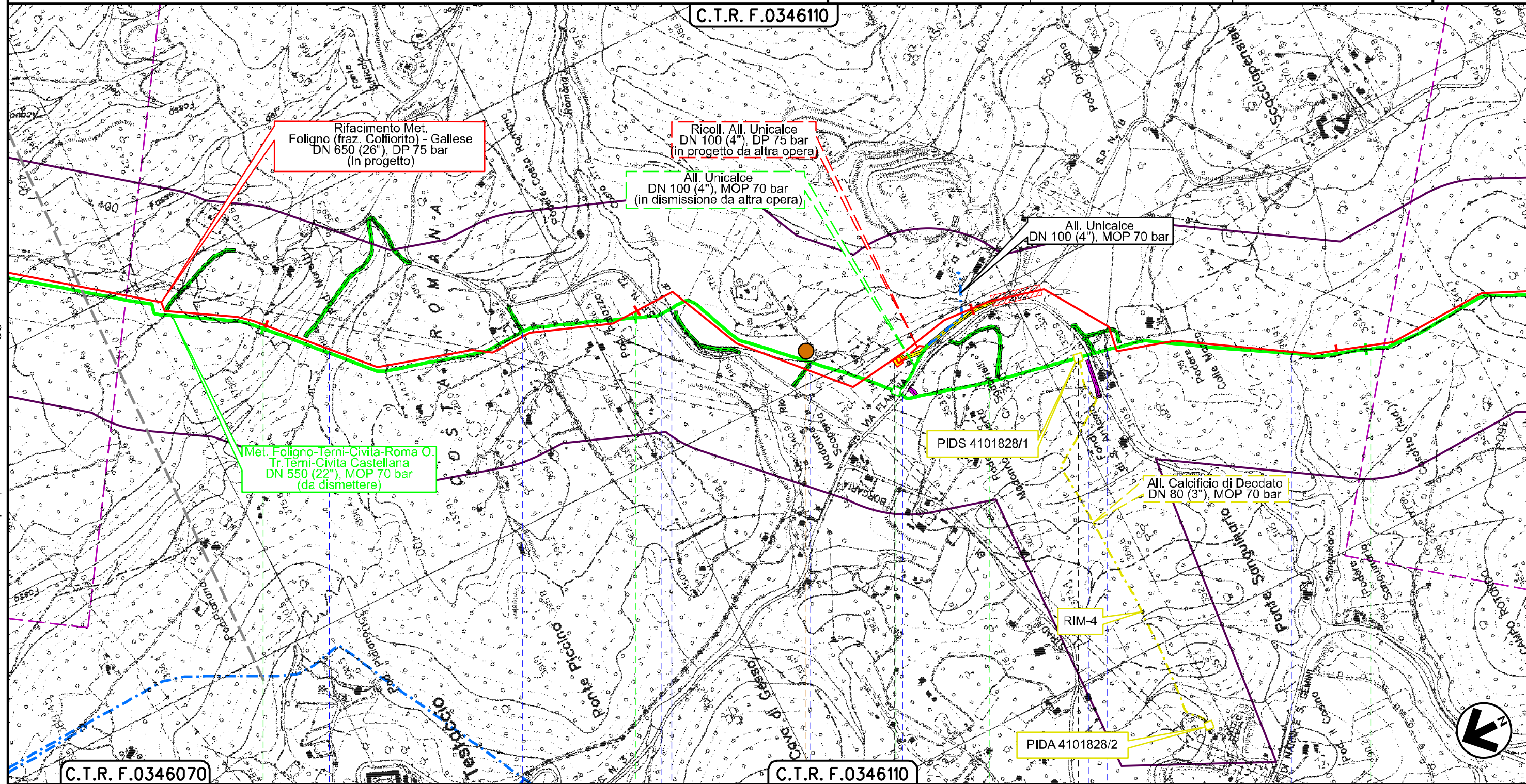
3	22/03/2024	AGGIORNAMENTO-EMISSIONE PER PERMESSI	L.FACELLI	F.ITALI	M.BEGINI
2	24/02/2020	AGGIORNAMENTO-EMISSIONE PER PERMESSI	V.MELETTI	L.GAUDEZZI	A.SPADACINI
INDICE	DATA	REVISIONI	ELABORATO	VERIFICATO	APPROVATO

Foglio
25
di 30
Scala
1:10000

PIANO STRALCIO PER L'ASSETTO IDROGEOLOGICO(PAI)
Fasce fluviali e Zone di rischio



Dis. 90-DT-D-5217
Comm. NR/19093



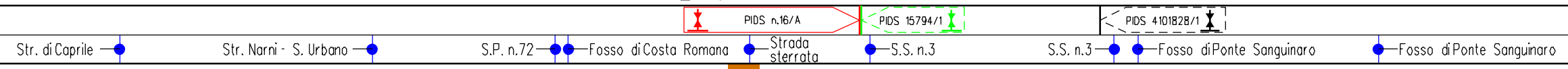
Il presente disegno e' di proprieta' aziendale - La Societa' tutelera' i propri diritti a termine di legge.

C.T.R. F.0346070

C.T.R. F.0346110

C.T.R. F.0346110

NARNI
TERNI



P16

Dism. metanodotti (4500220) Recanati-Foligno DN 600, (4500320) Foligno-Terni DN 550, (4500350) Foligno-Terni-Civita-Roma O. Tr. Terni-Civita Castellana DN 550

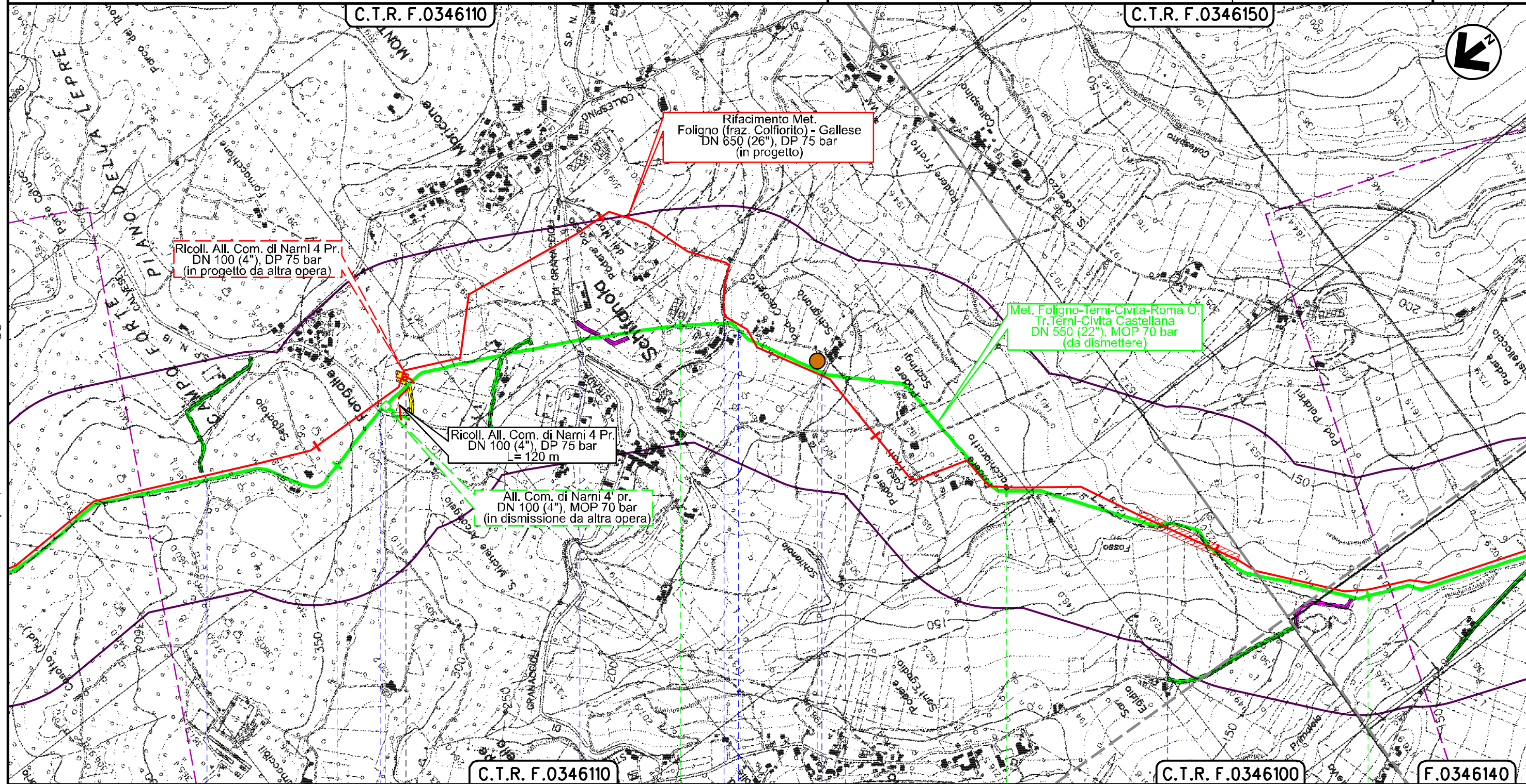
3	22/03/2024	AGGIORNAMENTO-EMISSIONE PER PERMESSI	L.FACELLI	F.ITALI	M.BEGINI
2	24/02/2020	AGGIORNAMENTO-EMISSIONE PER PERMESSI	M.MELETTI	L.GAUDEVZI	A.SPADACINI
INDICE	DATA	REVISIONI	ELABORATO	VERIFICATO	APPROVATO

Foglio
26
di 30
Scala
1:10000

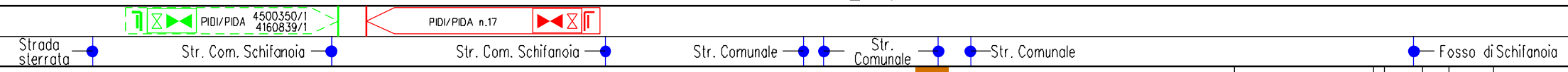
PIANO STRALCIO PER L'ASSETTO IDROGEOLOGICO (PAI)
Fasce fluviali e Zone di rischio



Dis. 90-DT-D-5217
Comm. NR/19093



Il presente disegno e' di proprieta' aziendale - La Societa' tutelera' i propri diritti a termine di legge.



P17

Dism. metanodotti (4500220) Recanati-Foligno DN 600, (4500320) Foligno-Terni DN 550, (4500350) Foligno-Terni-Civita-Roma O. Tr. Terni-Civita Castellana DN 550

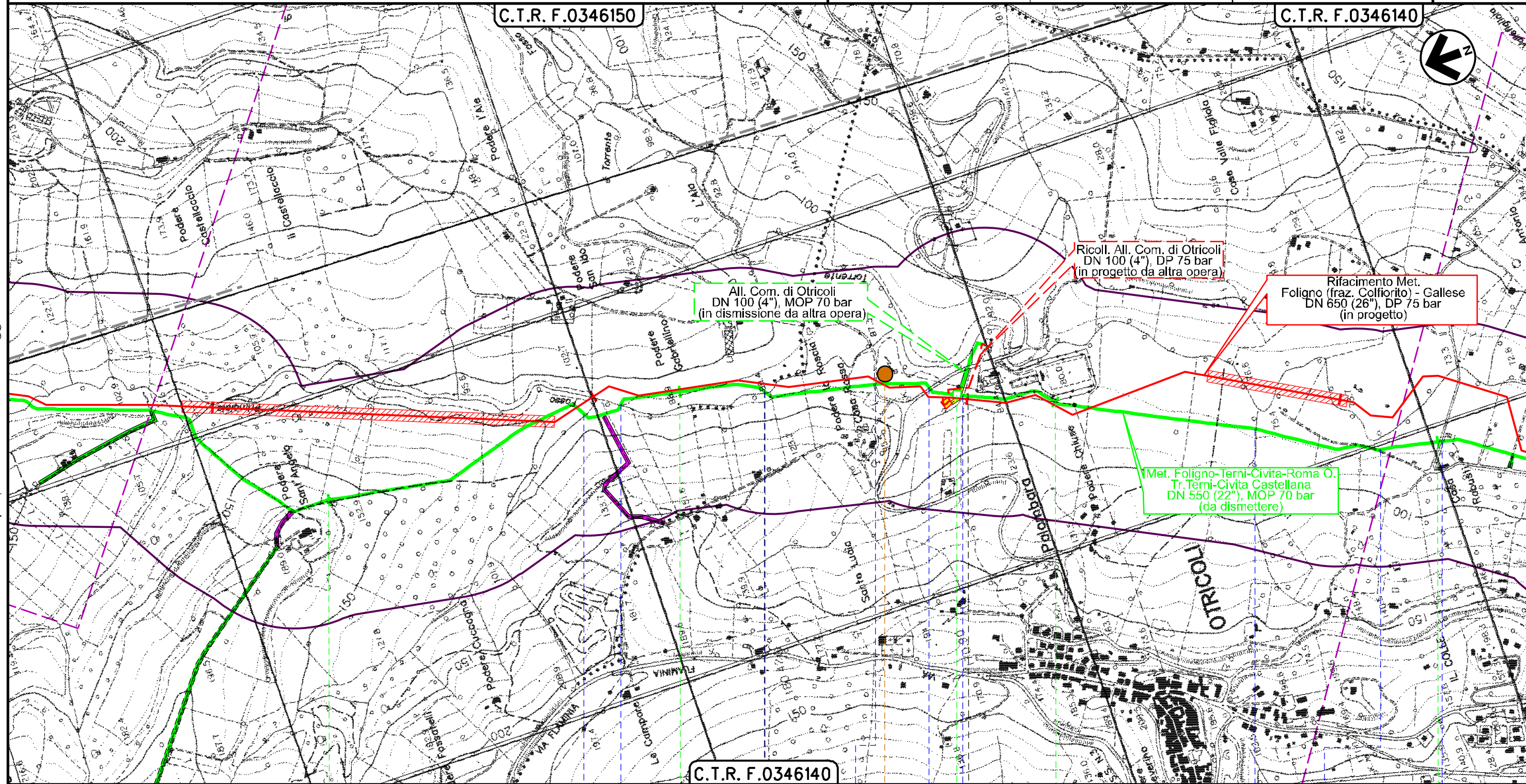
3	22/03/2024	AGGIORNAMENTO-EMISSIONE PER PERMESSI	L.FACELLI	F.ITALI	M.BEGINI
2	24/02/2020	AGGIORNAMENTO-EMISSIONE PER PERMESSI	M.MELETTI	L. GAUDEVZI	A.SPADACINI
INDICE	DATA	REVISIONI	ELABORATO	VERIFICATO	APPROVATO

Foglio
27
di 30
Scala
1:10000

PIANO STRALCIO PER L'ASSETTO IDROGEOLOGICO(PAI) Fasce fluviali e Zone di rischio



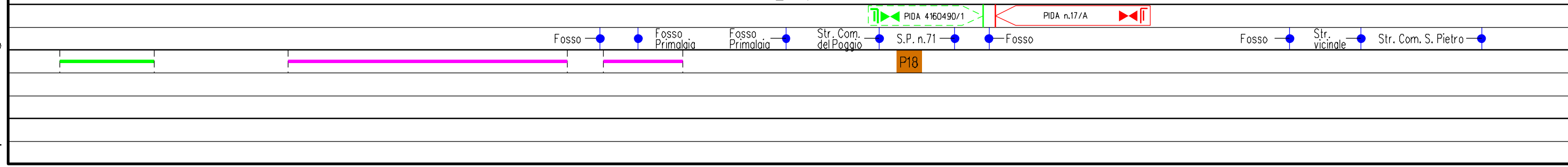
Dis. 90-DT-D-5217
Comm. NR/19093



NARNI

TERNI

OTRICOLI



Il presente disegno e' di proprieta' aziendale - La Societa' tutelera' i propri diritti a termine di legge.

Dism. metanodotti (4500220) Recanati-Foligno DN 600, (4500320) Foligno-Terni DN 550, (4500350) Foligno-Terni-Civita-Roma O. Tr. Terni-Civita Castellana DN 550

3	22/03/2024	AGGIORNAMENTO-EMISSIONE PER PERMESSI	L.FA_CCE ELL	F./ITA_I	M.BEGINI
2	24/02/2020	AGGIORNAMENTO-EMISSIONE PER PERMESSI	M.MELETTI	L. GAUDEVZI	A.SPADACINI
INDICE	DATA	REVISIONI	ELABORATO	VERIFICATO	APPROVATO

Foglio
28
di 30
Scala
1:10000

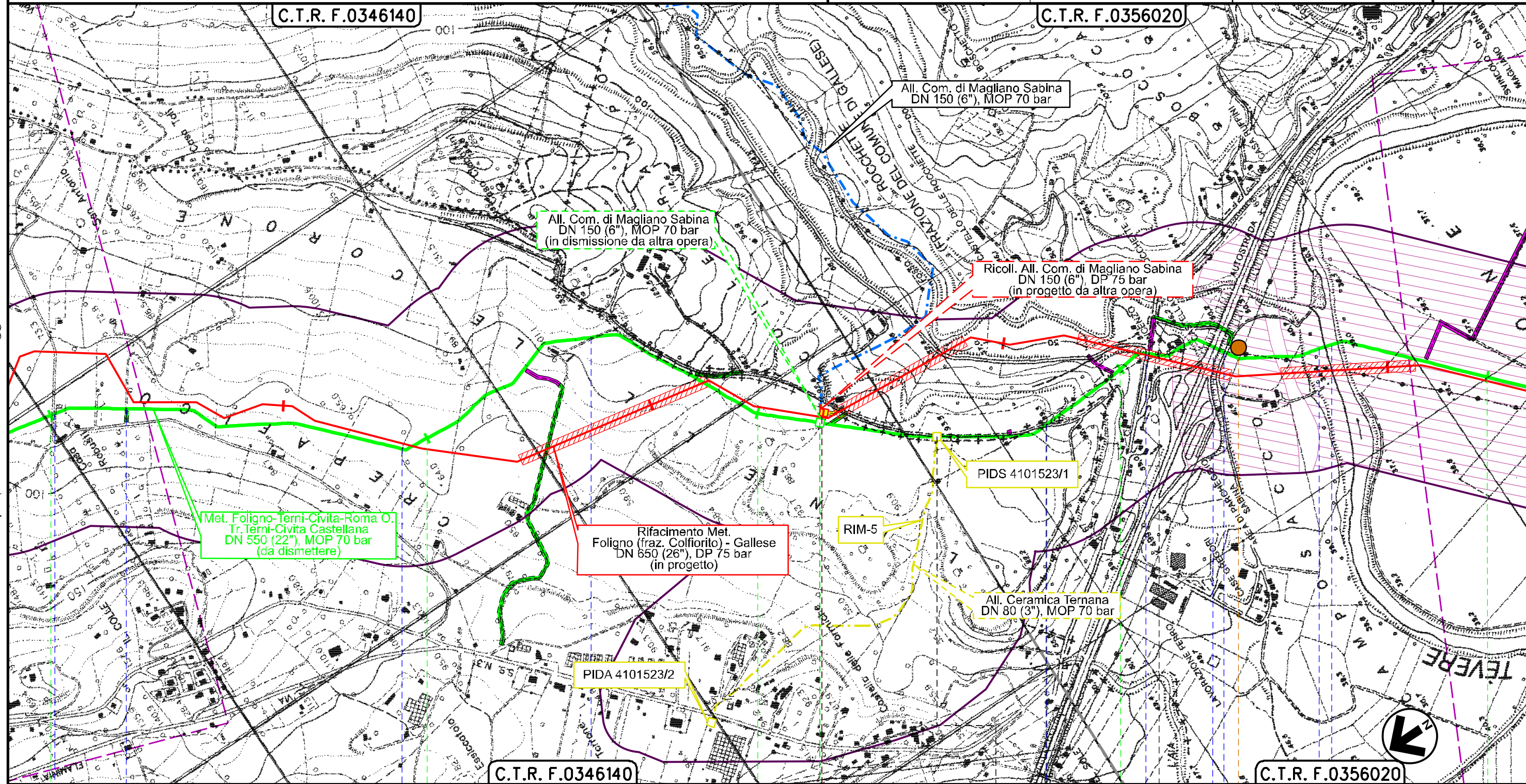
PIANO STRALCIO PER L'ASSETTO IDROGEOLOGICO(PAI)
Fasce fluviali e Zone di rischio



Dis. 90-DT-D-5217
Comm. NR/19093

C.T.R. F.0346140

C.T.R. F.0356020



C.T.R. F.0346140


C.T.R. F.0356020

16 17 18 19 20

OTRICOLI
TERNI

GALLESE
VITERBO

MAGLIANO SABINA
RIETI



Il presente disegno e' di proprieta' aziendale - La Societa' tutelera' i propri diritti a termine di legge.

Dism. metanodotti (4500220) Recanati-Foligno DN 600, (4500320) Foligno-Terni DN 550, (4500350) Foligno-Terni-Civita-Roma O. Tr. Terni-Civita Castellana DN 550

3	22/03/2024	AGGIORNAMENTO-EMISSIONE PER PERMESSI	L.FA.CE.ELL.	F./ITA.I	M.BEGINI
2	24/02/2020	AGGIORNAMENTO-EMISSIONE PER PERMESSI	M.MELETTI	L. GAUDEVZI	A.SPADACINI
INDICE	DATA	REVISIONI	ELABORATO	VERIFICATO	APPROVATO

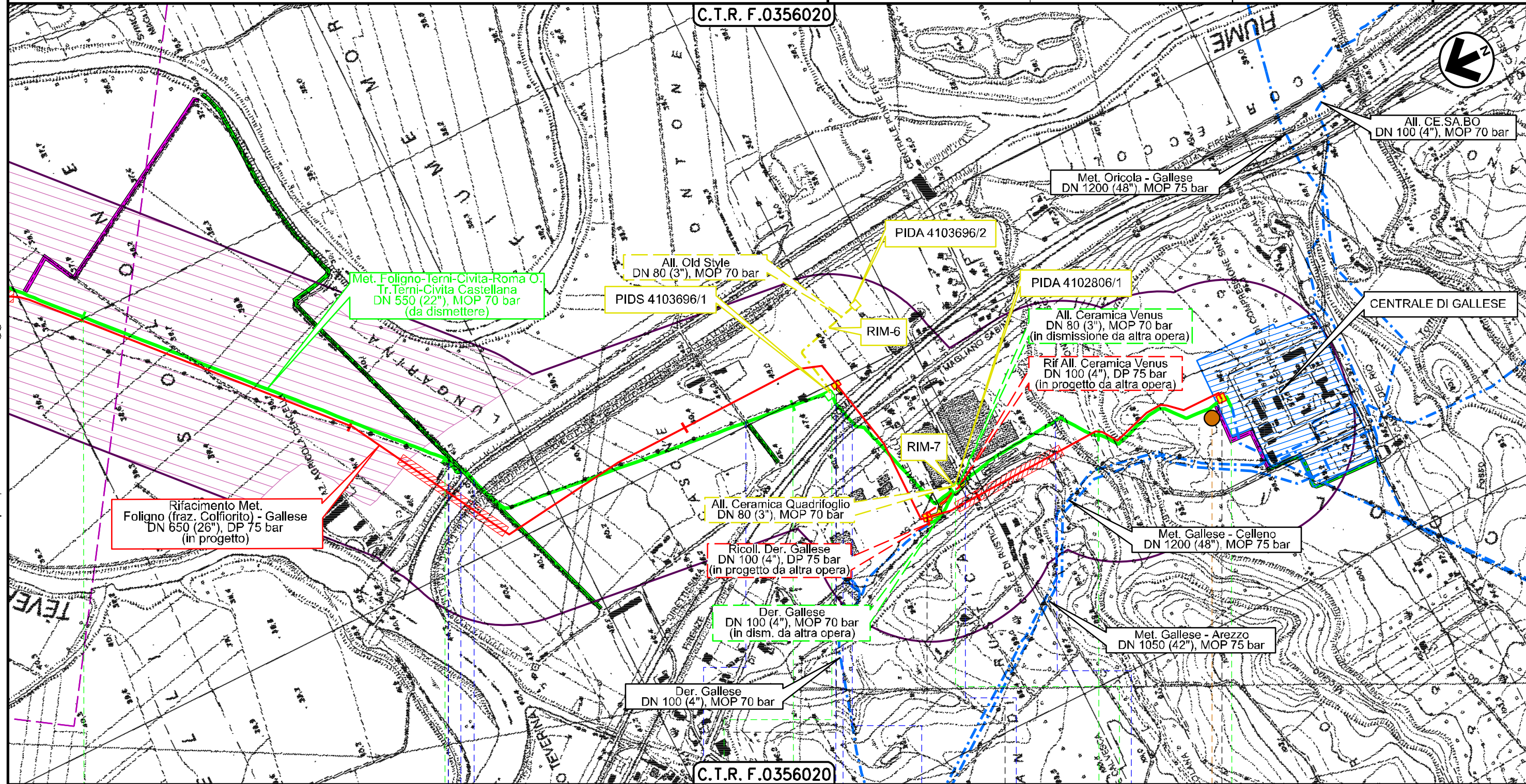
Foglio
29
di 30
Scala
1:10000

PIANO STRALCIO PER L'ASSETTO IDROGEOLOGICO (PAI)
Fasce fluviali e Zone di rischio



Dis. 90-DT-D-5217
Comm. NR/19093

C.T.R. F.0356020



C.T.R. F.0356020

20 21 22 23 23+420

MAGLIANO SABINA
RIETI

GALLESE
VITERBO



P20

Il presente disegno e' di proprieta' aziendale - La Societa' tutelera' i propri diritti a termine di legge.

**PIANO STRALCIO PER L'ASSETTO IDROGEOLOGICO(PAI)
Fasce fluviali e Zone di rischio**



Dis. 90-DT-D-5217
Comm. NR/19093

LEGENDA

SIMBOLOGIA CARTOGRAFICA

- | | | | |
|--|---|--|---|
| | Metanodotti in progetto | | Metanodotti e impianti in progetto da altra opera |
| | Metanodotti in esercizio | | Gallerie, Tunnel, Mini-Microtunnel, Raise Boring e T.O.C. |
| | Metanodotti da porre fuori esercizio e recuperare | | Impianti di linea in progetto |
| | Aree impianti stacco-terminale in progetto da altra opera | | Impianti di linea su rete in esercizio |
| | Aree impianti stacco-terminale esistenti | | Impianti di linea da porre fuori esercizio e recuperare |
| | Strade di accesso provvisorio | | Metanodotti e impianti di linea per i quali e' prevista la cessazione del rapporto di fornitura del gas con richiesta di cancellazione dell'allacciamento (da dismettere) |
| | Strada di accesso all'impianto | | Strade di recente realizzazione |
| | Adeguamento strade esistenti | | Viabilita' in progetto riportate nei PRG Comunali |
| | Limite sovrapposizione fogli | | |
| | Fascia di studio (300 m dall'asse della condotta) | | |

SIMBOLOGIA MECCANICA

- Punto di intercettazione di linea (P.I.L.)
- Punto di intercettazione di derivazione importante (P.I.D.I.)
- Punto di intercettazione di derivazione semplice con stacco da P.I.L. (P.I.D.S.)
- Punto di intercettazione e derivazione semplice con stacco da Linea (P.I.D.S.)
- Punto di intercettazione con discaggio di allacciamento (P.I.D.A.)
- Punto predisposto per il discaggio di allacciamento (P.P.D.A.)
- Punto di sezionamento elettrico terminale (P.S.E.T.)
- Stazione predisposta per lancio e ricevimento PIG
- Impianto di riduzione/regolazione della pressione

PIANO STRALCIO PER L'ASSETTO IDROGEOLOGICO (PAI)

- Fasce fluviali e Zone di rischio
- Fascia A
 - Fascia B
 - Fascia C
 - Zona A
 - Zone a rischio R2
 - Zone a rischio R3
 - Zone a rischio R4

Il presente disegno e' di proprieta' aziendale - La Societa' tutelera' i propri diritti a termine di legge.

Progressiva chilometrica	N.	
Comuni		
Province		
Impianti		
Attraversamenti	TIPOLOGIA ATTRAVERSATA (SS n. **, corso d'acqua, ferrovia, ecc.)	
Strade - Piste - Piazzole tubazioni	ACCESSO IMPIANTI ADEGUAMENTI STRADE STRADE PROVVISORIE	N. PIAZ. Pn