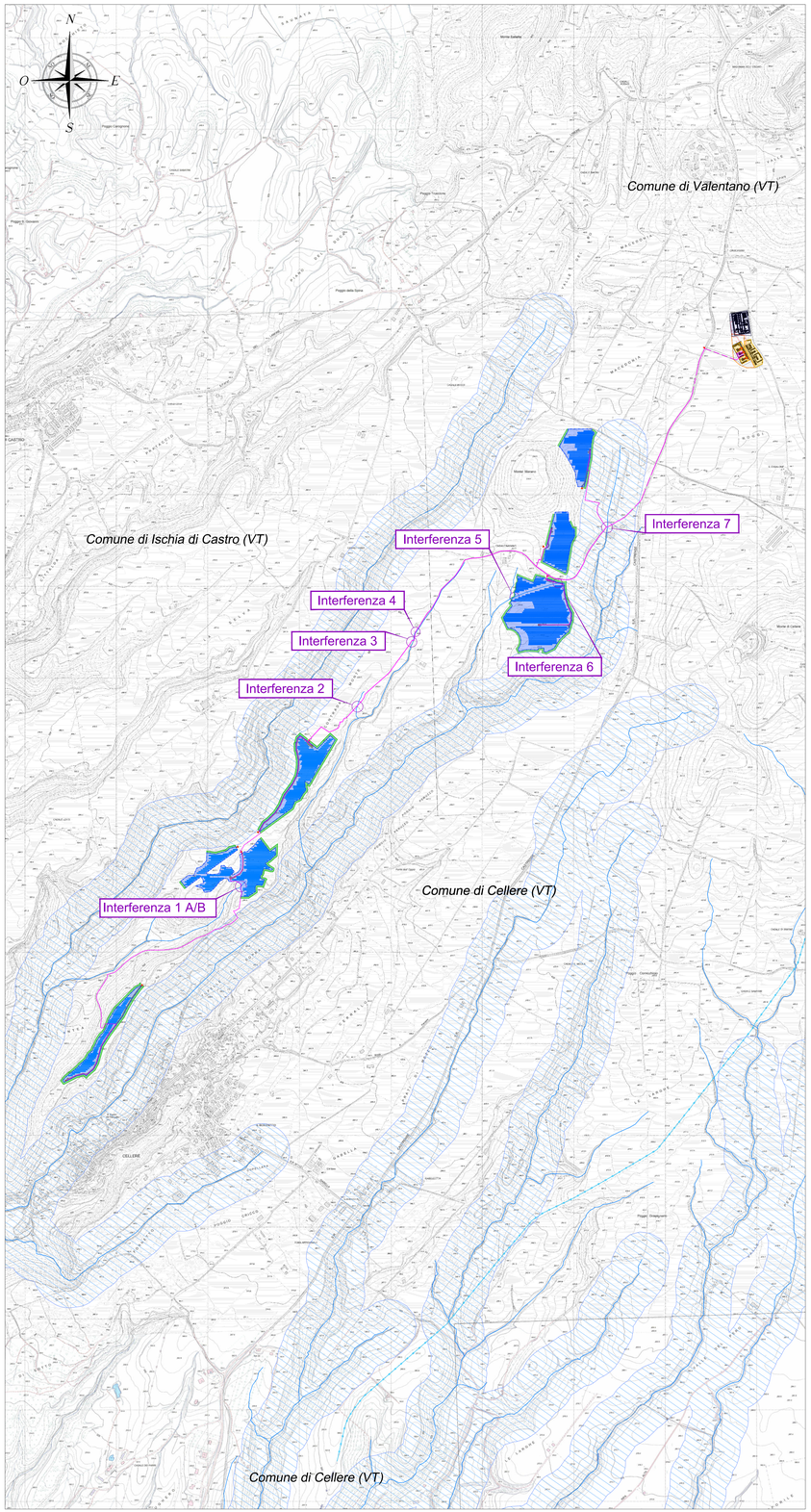

INTERFERENZA 1 A — SOLUZIONE E

Tipologia Terreno:
Strada sterrata
Tipologia Interferenza:
Attraversamento su reticolo idrografico
Coordinate Geografiche:
42°31'15.38"N
11°46'39.34"E
Opere Progetto previste
Recinzione impianto

INTERFERENZA 1 B — SOLUZIONE A

Tipologia Terreno:
Strada sterrata
Tipologia Interferenza:
Attraversamento su reticolo idrografico
Coordinate Geografiche:
42°31'15.38"N
11°46'39.34"E
Opere Progetto previste
Cavidotto Linea MT

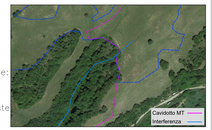

INTERFERENZA 2 — SOLUZIONE A

Tipologia Terreno:
Terreno vegetale
Tipologia Interferenza:
Attraversamento su reticolo idrografico
Coordinate Geografiche:
42°31'46.44"N
11°47'8.41"E
Opere Progetto previste
Cavidotto Linea MT

INTERFERENZA 3 — SOLUZIONE A

Tipologia Terreno:
Strada sterrata
Tipologia Interferenza:
Attraversamento su reticolo idrografico
Coordinate Geografiche:
37°40'48.13"N
13°54'35.71"E
Opere Progetto previste
Cavidotto Linea MT

INTERFERENZA 4 — SOLUZIONE A

Tipologia Terreno:
Strada sterrata
Tipologia Interferenza:
Attraversamento su reticolo idrografico
Coordinate Geografiche:
42°31'59.01"N
11°47'22.82"E
Opere Progetto previste
Cavidotto Linea MT

INTERFERENZA 5 — SOLUZIONE E

Tipologia Terreno:
Terreno vegetale
Tipologia Interferenza:
Attraversamento su reticolo idrografico
Coordinate Geografiche:
42°32'4.84"N
11°47'46.92"E
Opere Progetto previste
Recinzione impianto

INTERFERENZA 6 — SOLUZIONE D

Tipologia Terreno:
Terreno vegetale
Tipologia Interferenza:
Attraversamento su reticolo idrografico
Coordinate Geografiche:
42°32'7.01"N
11°47'58.16"E
Opere Progetto previste
Cavidotto Linea MT
Recinzione impianto
Nuova viabilità

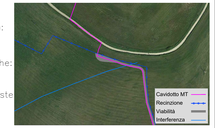

INTERFERENZA 7 — SOLUZIONE A/C

Tipologia Terreno:
Strada sterrata
Tipologia Interferenza:
Attraversamento su reticolo idrografico
Coordinate Geografiche:
42°32'16.61"N
11°48'9.66"E
Opere Progetto previste
Cavidotto Linea MT

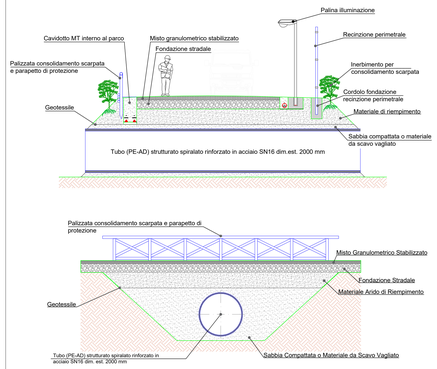

SOLUZIONE D: ATTRAVERSAMENTI INTERNI ALL'IMPIANTO SU RETICOLO IDROGRAFICO

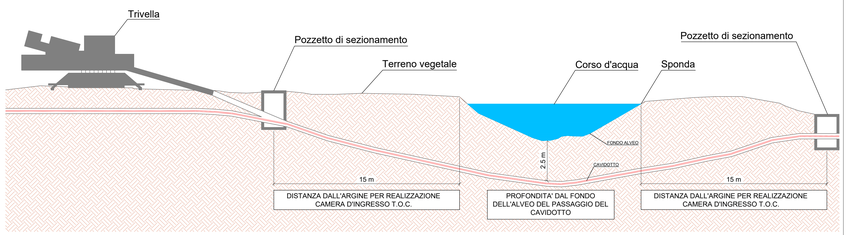

SOLUZIONE A: ATTRAVERSAMENTO SU RETICOLO IDROGRAFICO IN T.O.C (TRIVELLAZIONE ORIZZONTALE CONTROLLATA)

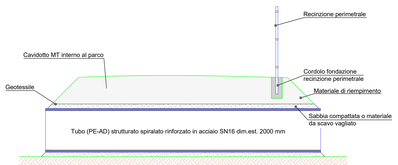

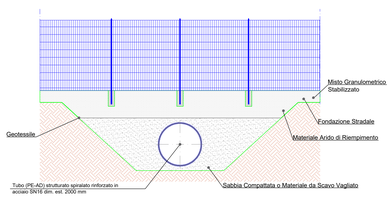

SOLUZIONE E: ATTRAVERSAMENTI INTERNI ALL'IMPIANTO SU RETICOLO IDROGRAFICO

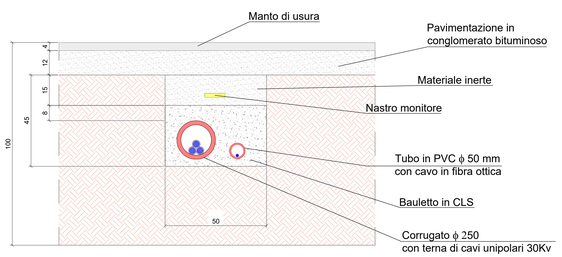

SOLUZIONE C: ATTRAVERSAMENTO CORSO D'ACQUA A SEZIONE RIDOTTA (BAULETTO IN CLS)

ANTONINO SIGNORELLO
22.03.2024
15:40:09
GMT+01:00

Localizzazione geografica impianto

WGS84 : LAT: 42°31' 39.46" N LONG: 11°47' 2.63"E

LEGENDA

- Confini comunali
- Area Impianto
- Mitigazione
- Moduli PV
- Cabina di centrale
- Viabilità interna
- Cavidotto interrato MT
- Cabina di trasformazione
- Ingresso
- Reticolo idrografico
- Lett. c) D.lgs 42/2004 - fiumi, i torrenti, i corsi d'acqua iscritti negli elenchi previsti dal testo unico delle disposizioni di legge sulle acque ed impianti elettrici, approvato con regio decreto 11 dicembre 1933, n. 1775, e le relative sponde o piedi degli argini per una fascia di 150 metri ciascuna; Fascia di rispetto del reticolo idrografico.
- Sottostazione Elettrica Utente Iberdrola
- Sottostazione Elettrica Utente Altri Produttori
- Stazione elettrica RTN 150 kV "Valentano" con nuovo elettrodotto di collegamento con SE RTN di Arlena e raccordi aerei alla RTN esistente "Latera-San Savino"

Fonte CTR: https://dati.lazio.it/catalog/it/dataset/carta-tecnica-regionale-2002-2003-5k-viterbo/resource/

R E G I O N E L A Z I O

Provincia di Viterbo (VT)

COMUNE DI CELLERE

REV.	DESCRIZIONE	DATA	REDATTO	CONTROL.	APPROV.
02	EMISSIONE PER ENTI ESTERNI	08/03/24	ABRAMO C.	FURNO C.	NASTASI A.
01	EMISSIONE PER ENTI ESTERNI	16/12/22	TRINGALI A.	FURNO C.	NASTASI A.
00	EMISSIONE PER COMMENTI	01/12/22	TRINGALI A.	FURNO C.	NASTASI A.

Committente:

IBERDROLA RENOVABLES ITALIA S.p.A.

Sede legale in Piazzale dell'Industria, 40, 00144, Roma
Partita I.V.A. 05977481008 – PEC: iberdrolarenovablesitalia@pec.it

IBERDROLA
Ingegneria & Innovazione

Società di Progettazione:

Antex group
Via Jonica, 16 – Loc. Belvedere – 98100 Siracusa (SR) Tel. 0931.1663409
web: www.antexgroup.it e-mail: info@antexgroup.it

Progetto:

IMPIANTO FOTOVOLTAICO CELLERE 2

Progettista/Resp. Tecnico:
Dott. Ing. Antonino Signorello
Ordine degli Ingegneri
della Provincia di Catania
n° 6100 sez. A

Tavola:

PIANO TECNICO DELLE INTERFERENZE

Scala:	Nome DIS./FILE:	Allegato:	F.to:	Livello:
1:10.000	C22001S05-PD-PL-05-02	1/1	A0	DEFINITIVO

Formato UNI ISO 216 - Norma UNI CEI 8 - 1 Ed. 2004

Il presente documento è di proprietà della ANTEX GROUP srl.
E' vietata la comunicazione a terzi o la riproduzione senza il preventivo permesso scritto della suddetta.
La società fatta i propri diritti a norme di Legge.