DATI TECNICI FUNZIONALI

SUPERFICI CON ULIVI DA SVELLERE/TRAPIANTARE

CONFINI AMMINISTRATIVI

DATI CARATTERISTICI

DATI DI COSTRUZIONE

PRESSIONE DI PROGETTO 75.0 bar
PRESSIONE MASSIMA DI ESERCIZIO (MOP) 24.0
GRADO DI UTILIZZAZIONE DICHIARATO f - 0.57
DIAMETRO PREVALENTE = 300.0 (DN)

REALIZZATO IN CONFORMITA' AL D.M. 17/04/2008
CONFORMITA' AL D.M NUMERO D.M. 17/04/2008
PER MODIFICHE REALIZZATE SUCCESSIVAMENTE

RIVESTIMENTO GIUNTI DI SALDATURA

Fasce Termorestringenti

DATI GENERALI

DN 300 SP 9.5 [UNI-EN] 19938.81 m

LUNGHEZZA TOTALE IMPIANTO 19938.81 m.

FASE EMISSIONE Progetto

PLANIMETRIA 1:2000

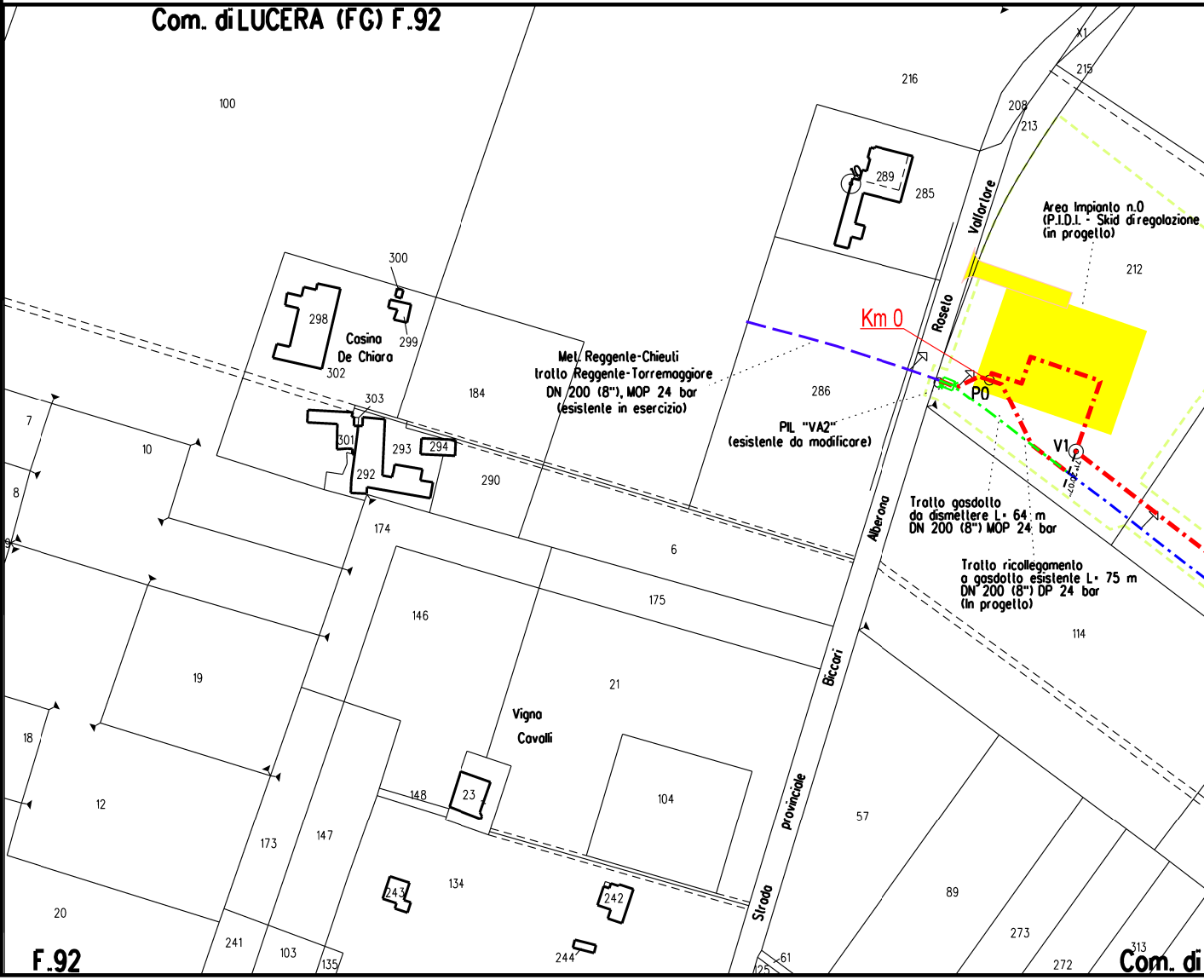
Com. di LUCERA (FG) F.92
Casina De Chiara
Met. Reggente-Chieuli tratto Reggente-Torremaggiore DN 200 (8"), MOP 24 bar (esistente in esercizio)
PIL "VA2" (esistente da modificare)
Area Impianto n.0 (P.I.D.I. - Skid di regolazione (in progetto)
Km 0
P0
V1
Tratto gasdotto da dismettere L= 64 m DN 200 (8") MOP 24 bar
Tratto ricollegamento a gasdotto esistente L= 75 m DN 200 (8") DP 24 bar (In progetto)
Vallorlore
Roseto
Alberona
Biccari
Strada provinciale
Vigna Cavalli
X1
100
216
215
208
213
289
285
212
300
298
299
302
303
184
286
7
10
301
293
294
292
290
8
9
174
6
146
175
114
19
21
18
12
148
23
104
57
173
147
20
134
243
242
89
273
241
103
135
244
61
125
272
313
F.92
Com. di

CONFINI AMMINISTRATIVI

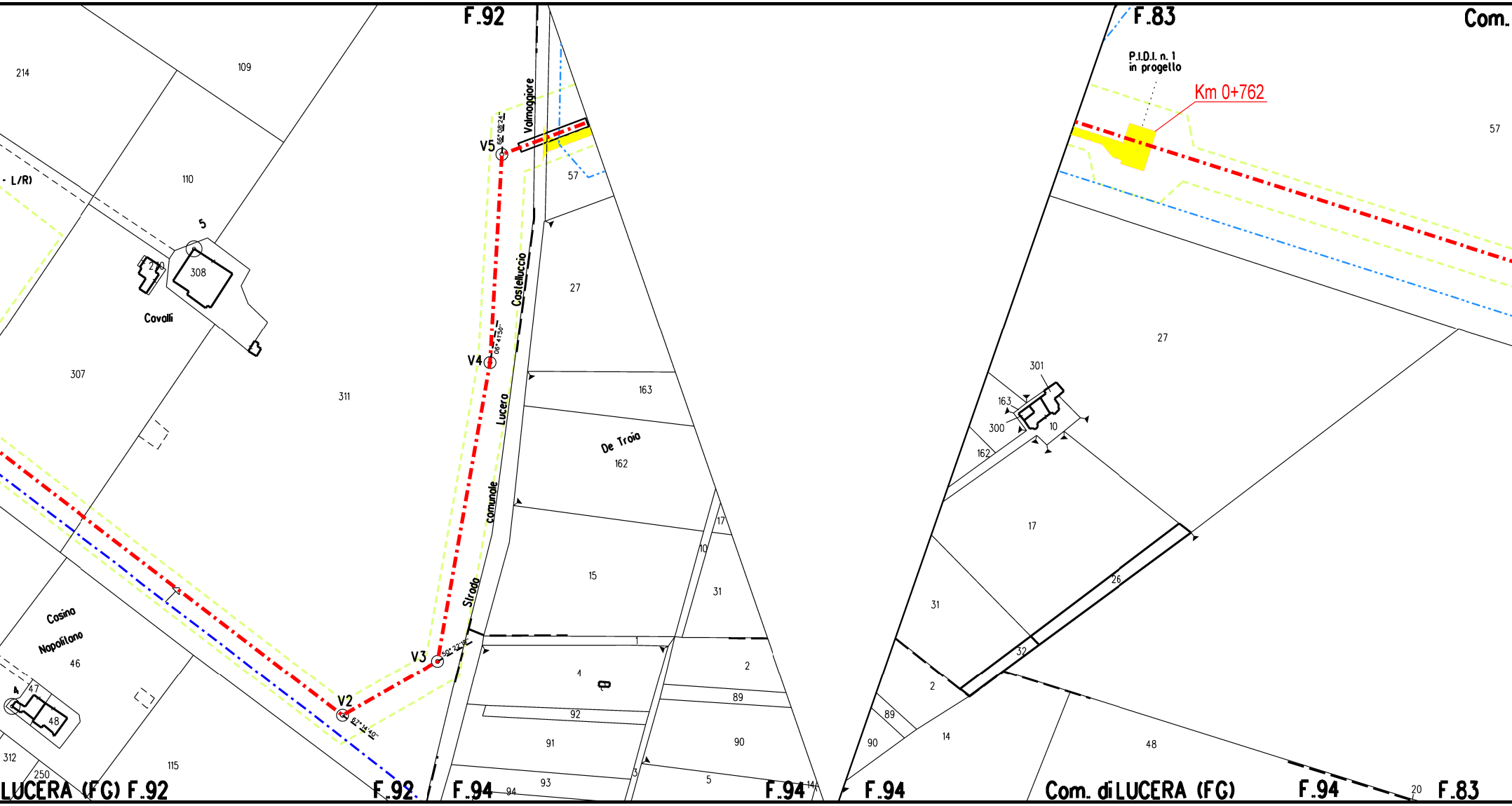

F.92
F.83
Com.
214
109
110
- L/R)
5
270
308
Cavalli
307
311
V5
66° 08'24"
Valmaggiore
57
Castelluccio
27
V4
06° 41'50"
163
Lucera
De Troia
162
comunale
Strada
15
17
10
31
V3
50° 22'18"
V2
67° 14'40"
Casina
Napolitano
46
4
47
48
312
250
115
1
4
2
92
89
91
90
93
3
5
94
14
LUCERA (FG) F.92
F.92
F.94
F.94
P.I.D.I. n. 1
in progetto
Km 0+762
57
27
301
163
300
10
162
17
26
31
32
2
89
90
14
48
20
F.94
Com. di LUCERA (FG)
F.94
F.83

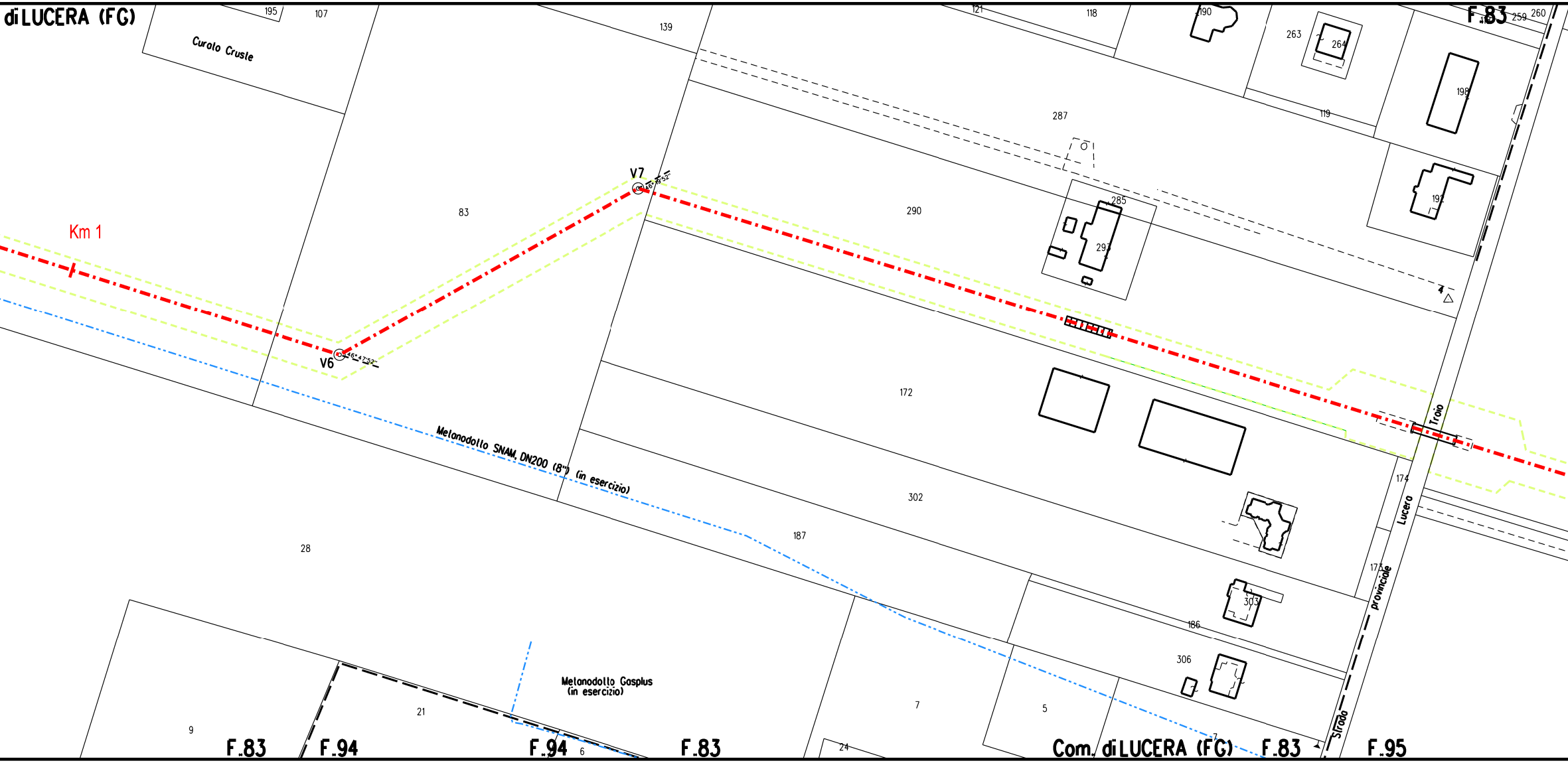
di LUCERA (FG)
195
107
Curolo Crusle
139
121
118
190
263
264
F.83
259
260
198
119
287
285
293
192
290
83
V7
46° 9'52"
V6
46° 47'52"
Km 1
172
302
174
173
Troia
Lucera
Strada provinciale
303
186
306
Metanodotto SNAM, DN200 (8") (in esercizio)
187
28
Metanodotto Gasplus
(in esercizio)
9
21
6
7
5
24
7
F.83
F.94
F.94
F.83
Com. di LUCERA (FG)
F.83
F.95

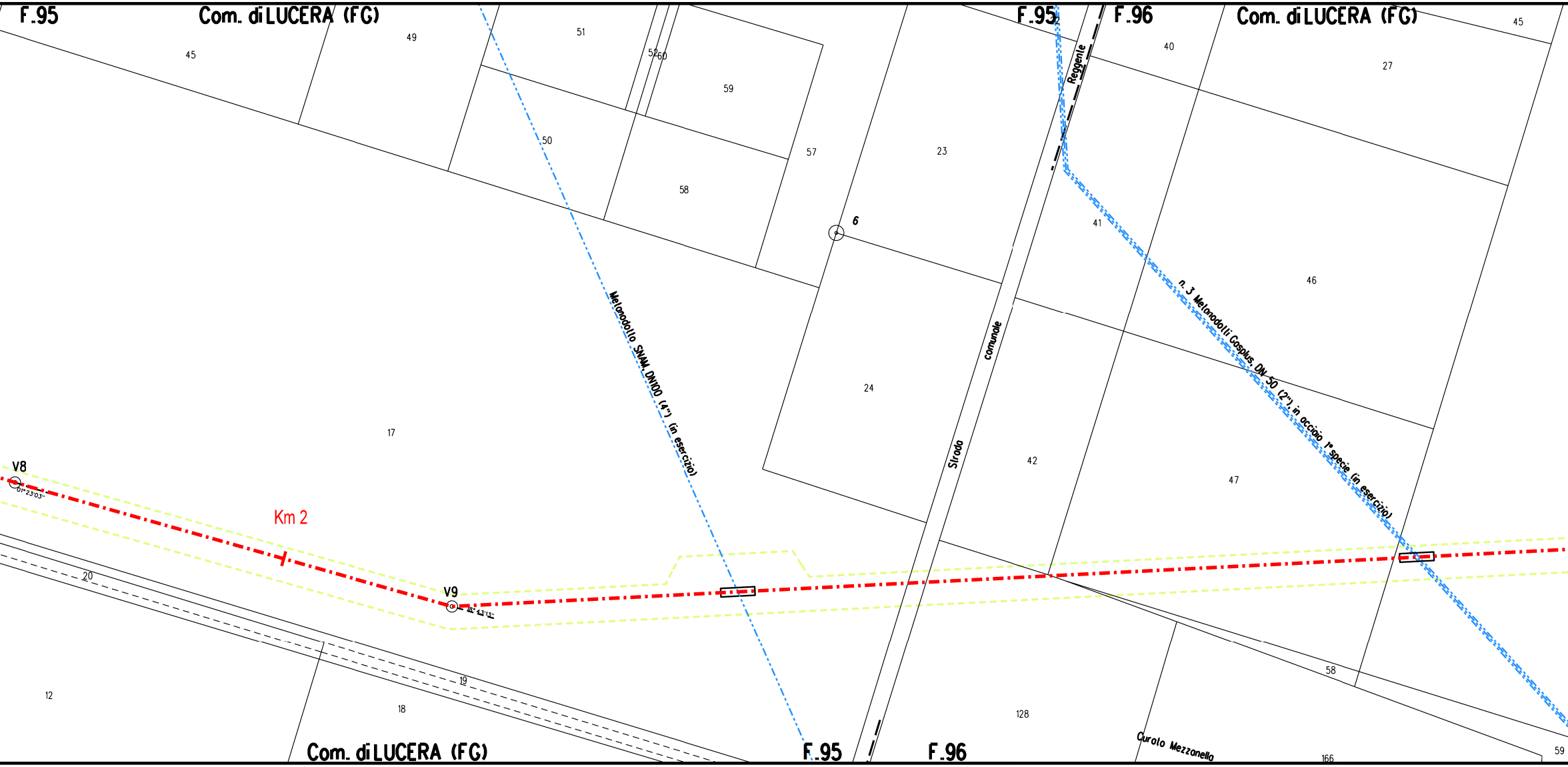
F.95
Com. di LUCERA (FG)
F.95
F.96
Com. di LUCERA (FG)
45
49
51
52
60
59
50
57
58
23
40
27
45
Reggente
6
41
46
Metanodotto SNAM DN100 (4") (in esercizio)
n. 3 Metanodotti Gasplus DN 50 (2") in acciaio 1° specie (in esercizio)
comunale
Strada
24
42
47
17
V8
01°23'03''
Km 2
V9
18°43'13''
20
19
12
18
128
58
Curolo Mezzanella
166
59
Com. di LUCERA (FG)
F.95
F.96

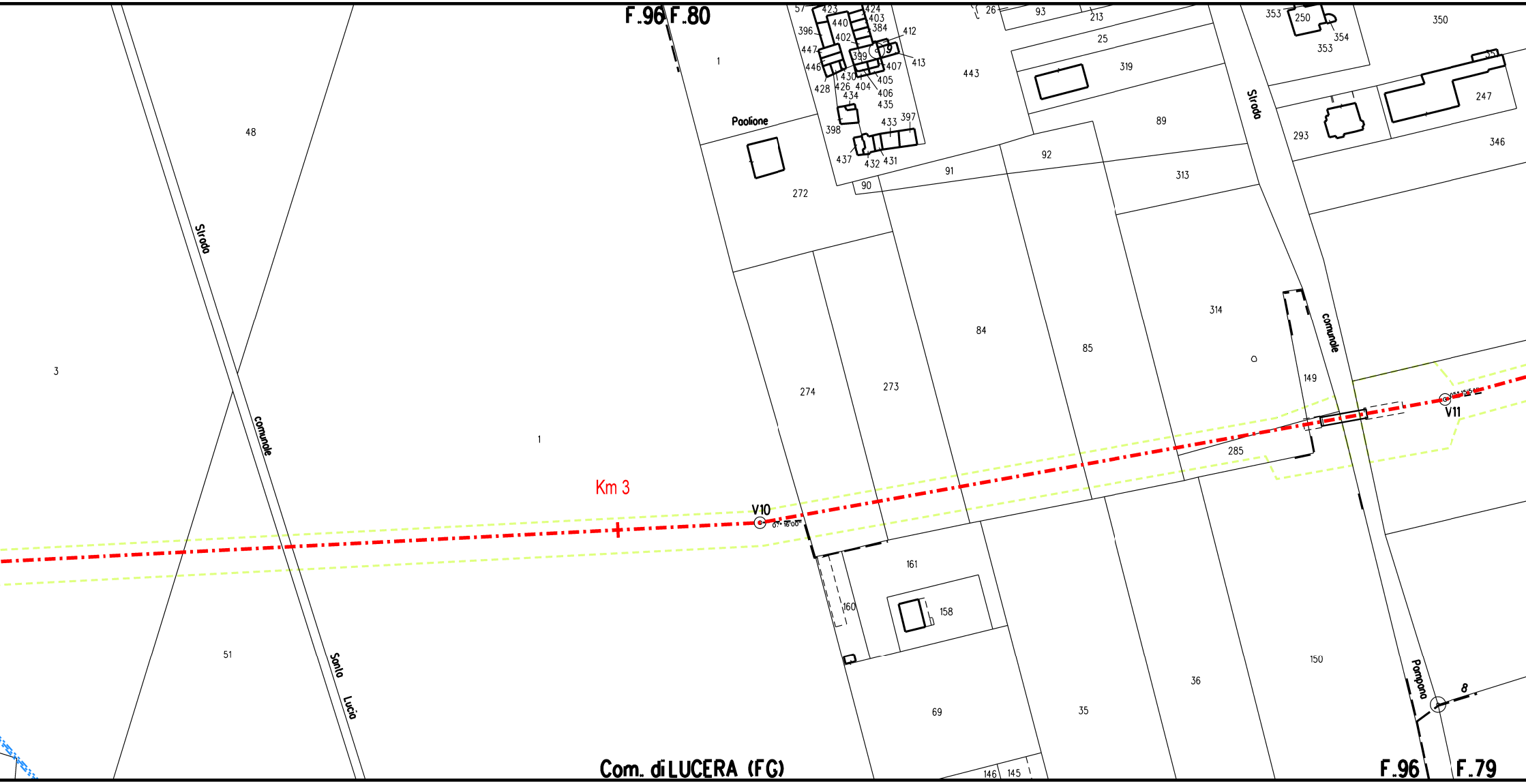
F.96 F.80
57
423
424
440
403
384
396
402
412
447
399
9
413
446
407
430
405
428
426
404
434
406
435
398
433
397
437
432
431
26
93
213
25
319
443
353
250
354
353
350
293
247
346
89
92
313
91
90
272
1
Paolione
48
Strada
comunale
Santa
Lucia
3
1
51
Km 3
V10
07° 16'00"
274
273
84
85
314
149
285
V11
05° 15'54"
Strada
comunale
Pampana
161
160
158
69
35
36
150
8
146
145
Com. di LUCERA (FG)
F.96
F.79

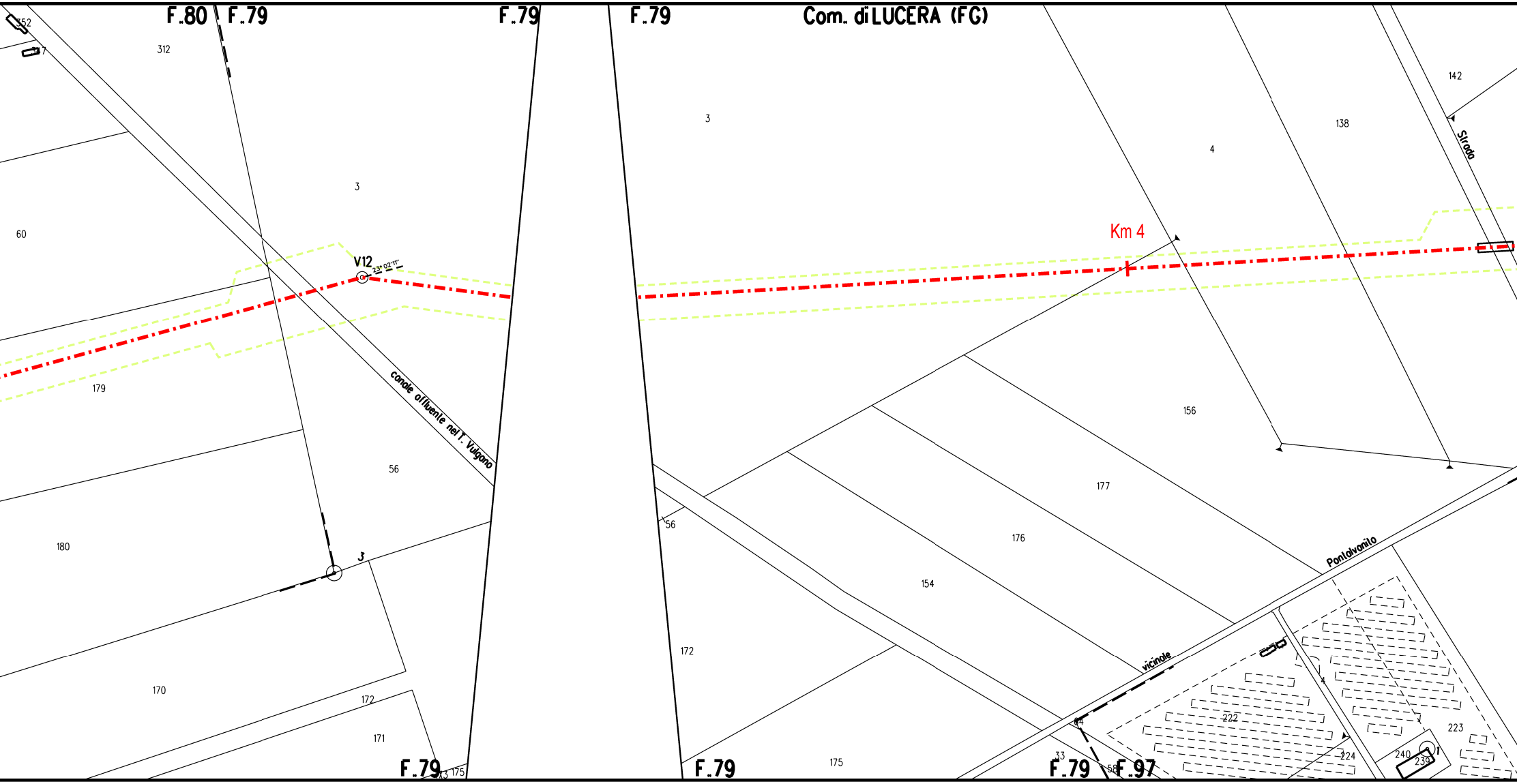
F.80
F.79
F.79
F.79
Com. di LUCERA (FG)
352
17
312
3
3
4
138
142
Strada
60
V12
23°02'11"
Km 4
179
canale affluente nel T. Vulgano
56
156
177
180
3
56
176
154
Pontalvanito
vicinale
170
172
172
171
222
4
224
223
240
239
1
64
33
58
175
13
175
F.79
F.79
F.79
F.97

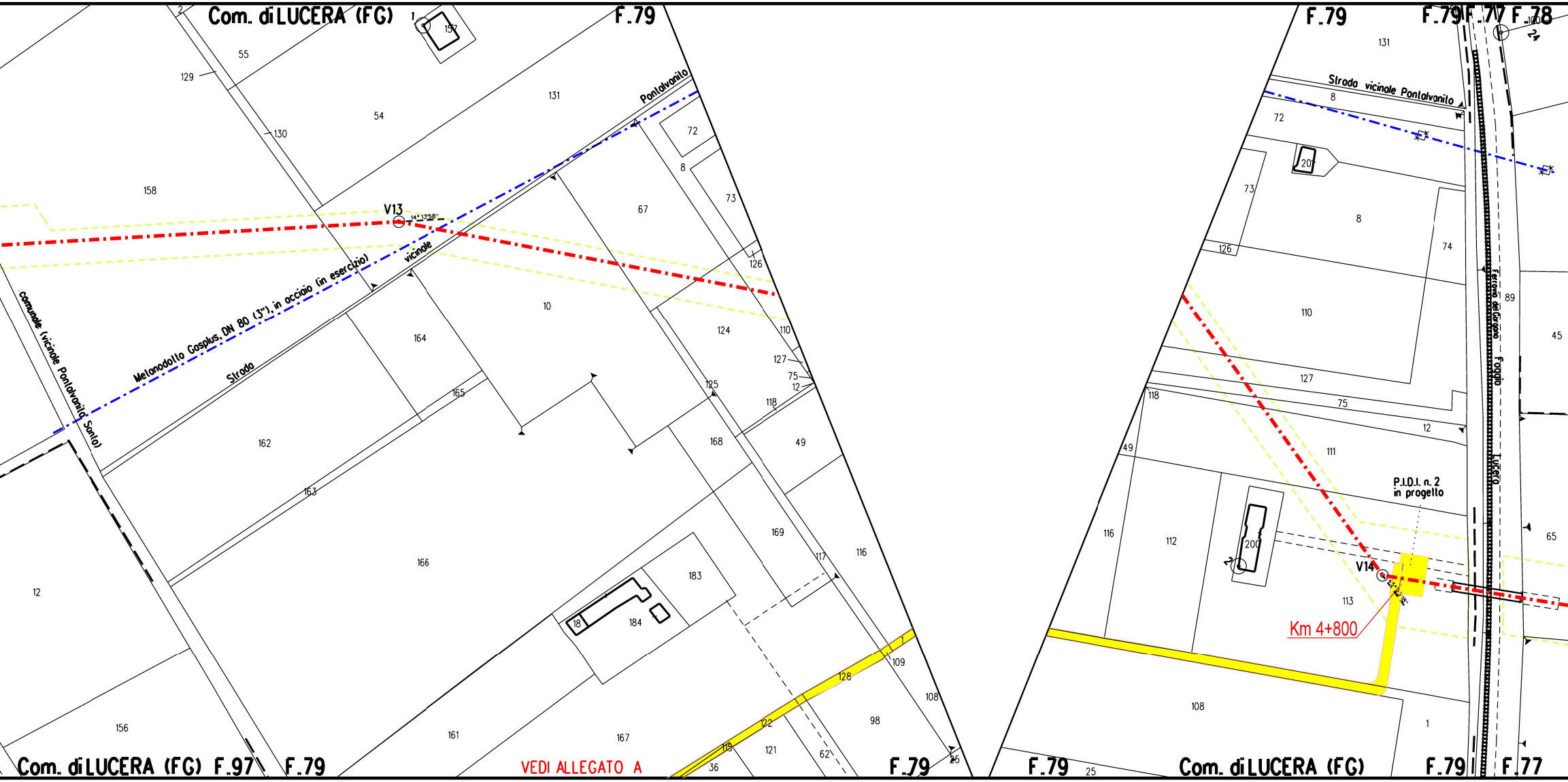
Com. di LUCERA (FG)
F.79
V13
14° 13'58"
Strada vicinale Pontalvanito
Metanodotto Gasplus, DN 80 (3"), in acciaio (in esercizio)
comunale (vicinale Pontalvanito Santo)
Com. di LUCERA (FG) F.97
F.79
VEDI ALLEGATO A
F.79
2
1
157
55
129
130
54
131
158
72
8
73
67
126
10
164
124
110
127
75
12
125
118
165
162
168
49
163
169
166
117
116
183
12
18
184
109
128
108
156
161
167
122
98
119
121
62
36
25
F.79
F.79 F.77 F.78
100
24
131
Strada vicinale Pontalvanito
8
72
207
73
8
74
126
Ferrovia del Gargano Foggia Lucera
89
110
45
127
118
75
12
49
111
P.I.D.I. n. 2
in progetto
116
112
200
2
V14
65
113
Km 4+800
108
1
F.79
25
Com. di LUCERA (FG)
F.79
F.77

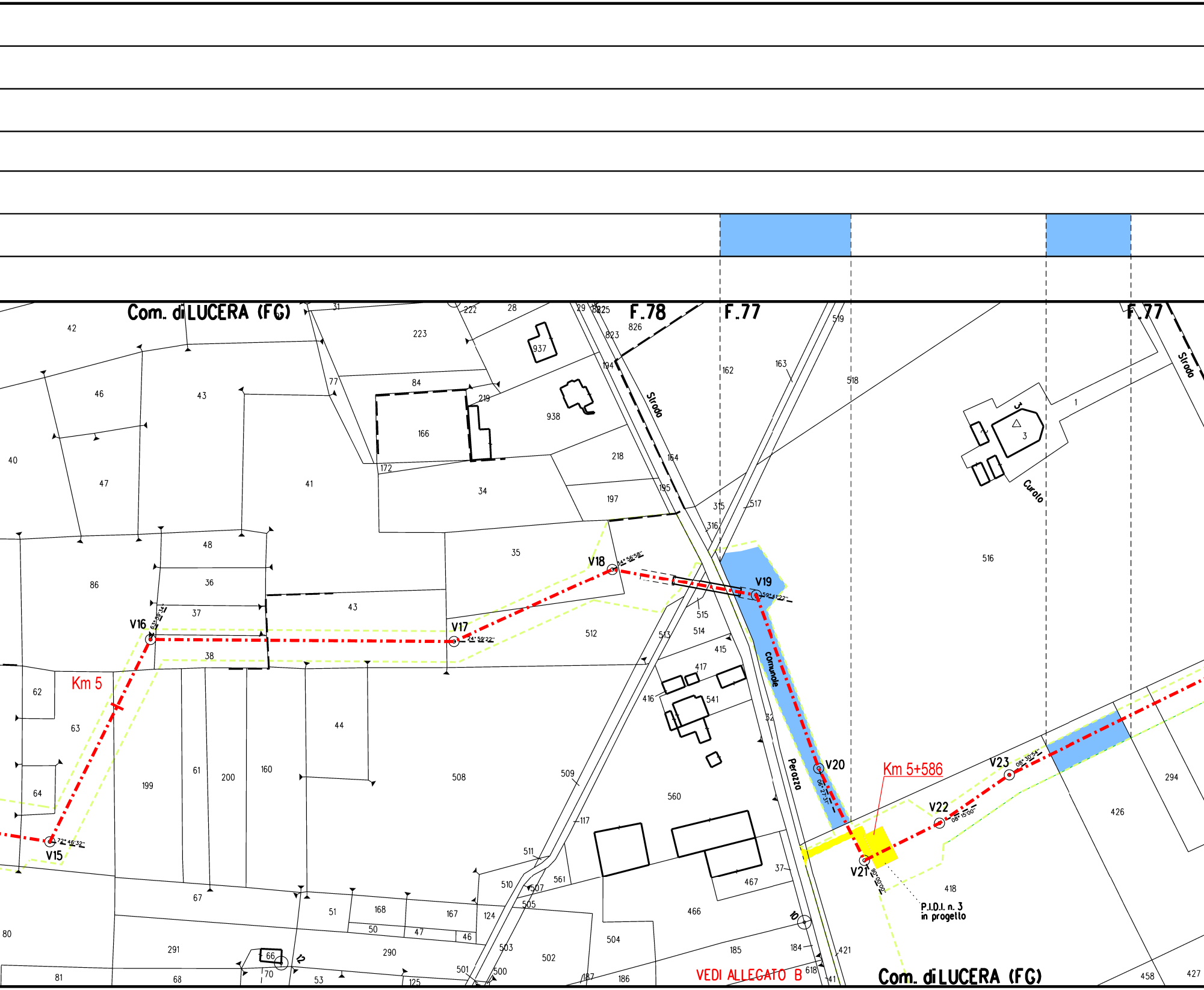
Com. di LUCERA (FG)
F.78
F.77
F.77
Strada
Comunale
Perozzo
Strada
Curolo
V15
72° 46'32"
V16
63° 59'34"
V17
24° 59'22"
V18
54° 56'58"
V19
59° 41'22"
V20
06° 27'31"
V21
90°00'00"
V22
08° 15'00"
V23
08° 30'54"
Km 5
Km 5+586
P.I.D.I. n. 3
in progetto
VEDI ALLEGATO B
Com. di LUCERA (FG)
42
31
222
28
29
825
826
823
223
937
46
43
77
84
219
938
194
519
163
162
518
1
3
3
40
47
166
172
41
34
218
197
164
195
315
316
517
48
35
86
36
37
43
512
513
514
515
415
417
416
541
32
38
62
63
64
44
199
61
200
160
508
509
516
560
117
294
426
418
511
510
561
507
505
467
37
466
67
51
168
167
124
50
47
46
80
291
290
503
502
504
185
184
421
10
81
68
66
70
12
53
125
501
500
187
186
618
41
458
427

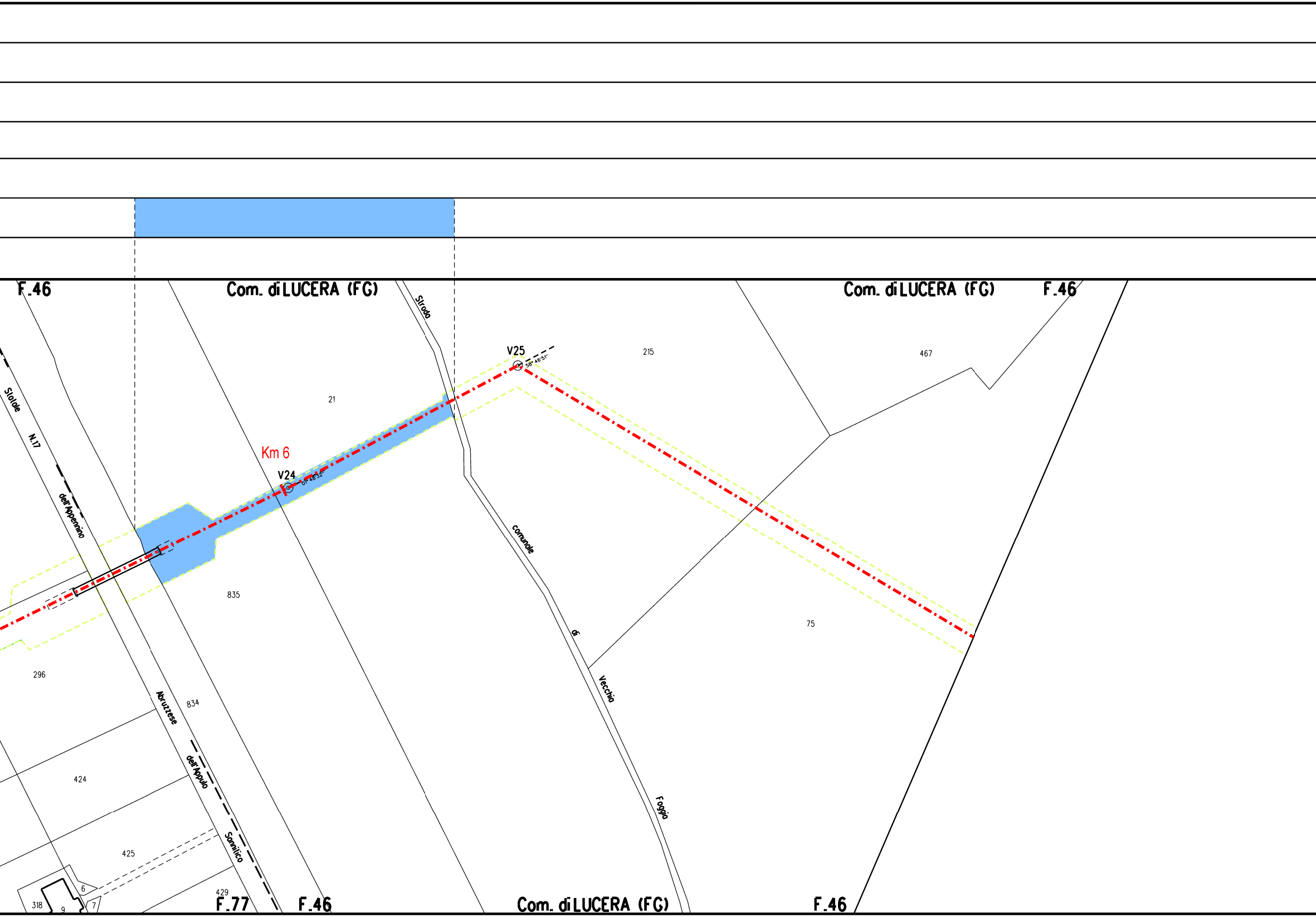
F.46
Com. di LUCERA (FG)
Strada
Com. di LUCERA (FG)
F.46
V25
58° 46'51"
215
467
Statale
N.17
dell'Appennino
Abruzzese
dell'Apulo
Sannitico
21
Km 6
V24
61° 48'32"
835
comunale
di
Vecchia
Foggia
75
296
834
424
425
429
318
6
7
9
F.77
F.46
Com. di LUCERA (FG)
F.46

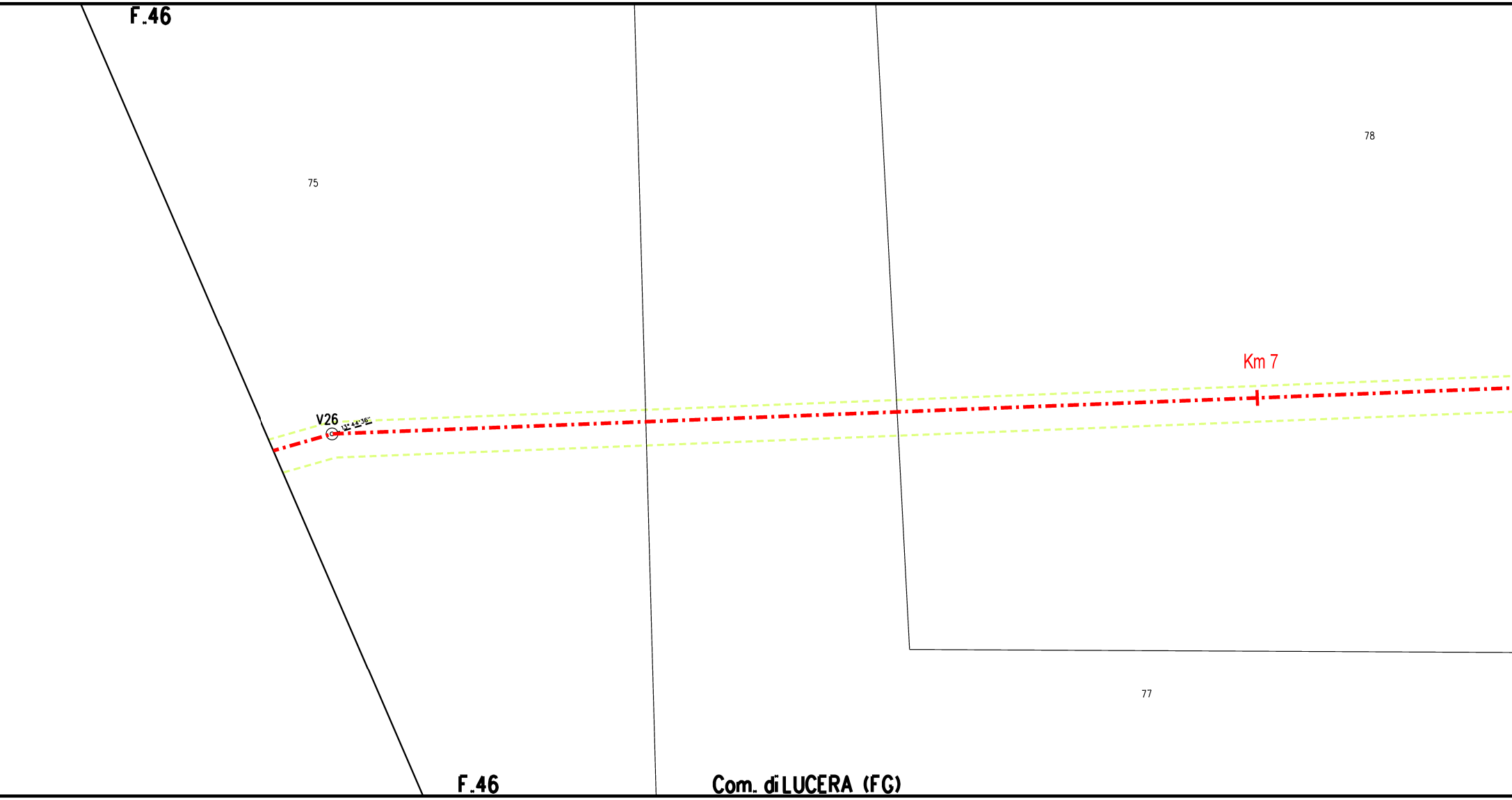
F.46
75
78
Km 7
V26
13° 44' 36"
77
F.46
Com. di LUCERA (FG)

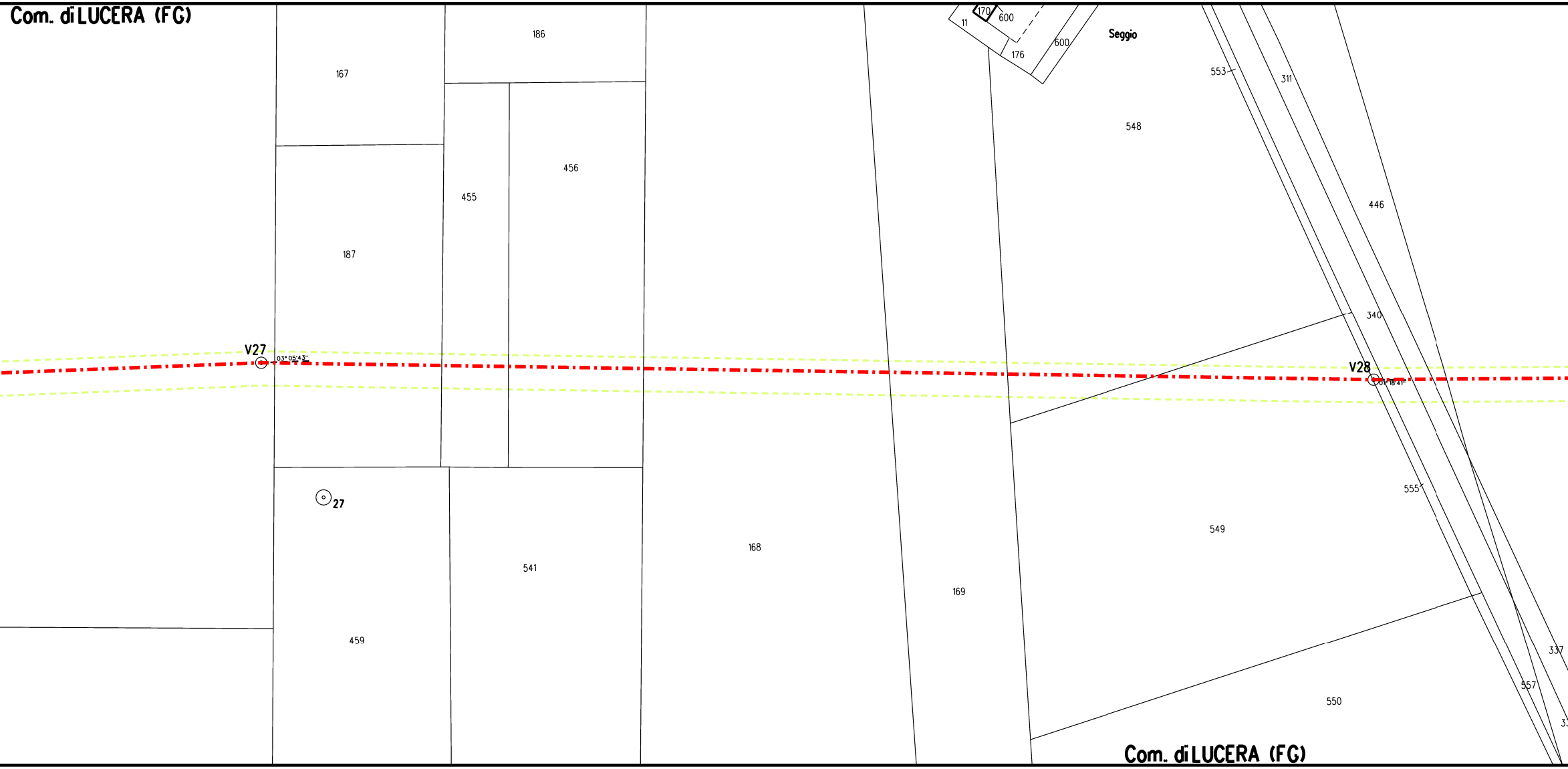
Com. di LUCERA (FG)
167
186
11
170
600
176
600
Seggio
553
311
548
187
455
456
446
340
V27
03° 05' 43"
V28
01° 18' 41"
27
541
168
169
549
555
459
550
337
557
3
Com. di LUCERA (FG)

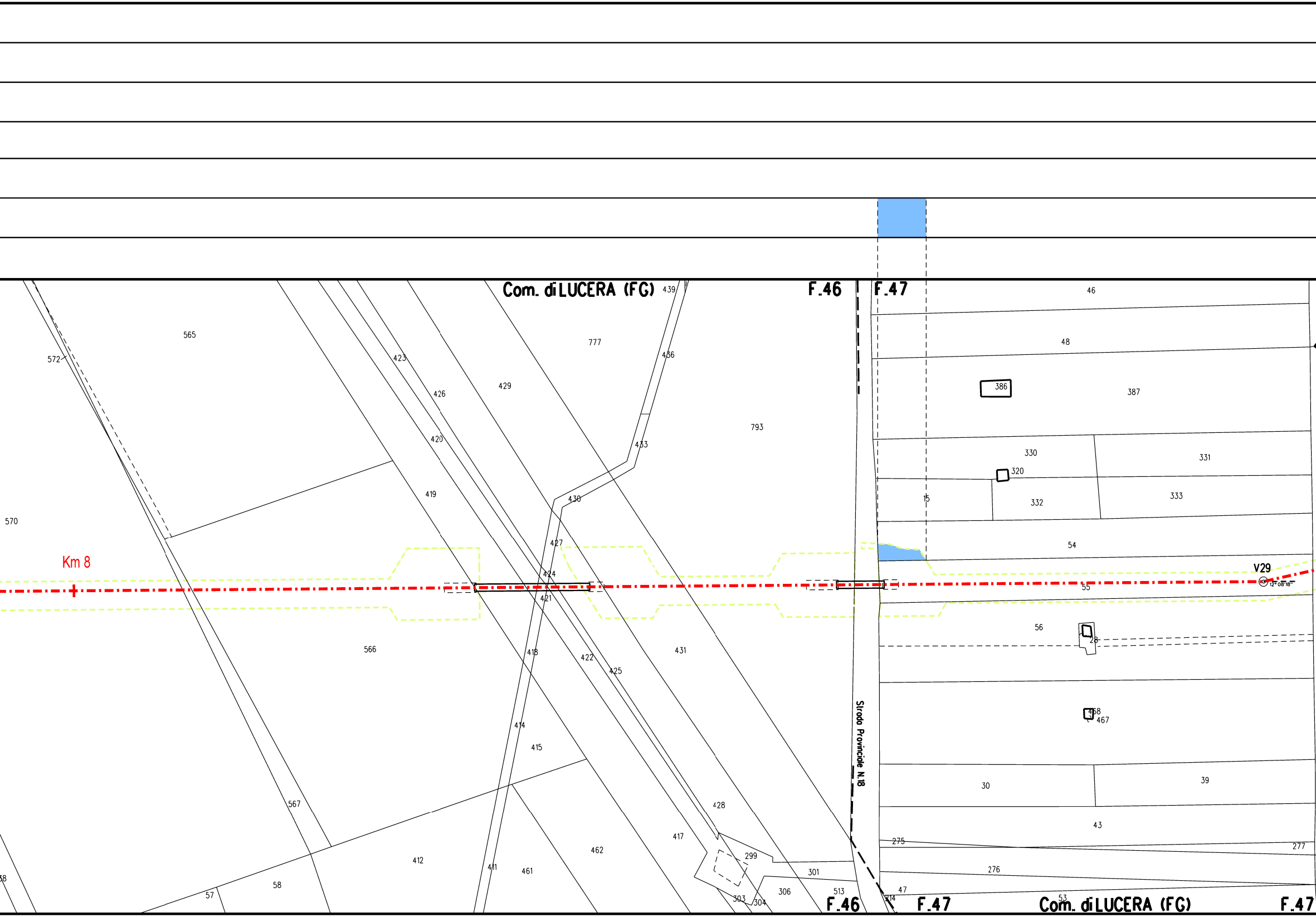
Com. di LUCERA (FG)
F.46
F.47
Km 8
V29
Strada Provinciale N.18
565
572
570
566
567
58
57
423
426
420
419
429
777
439
436
433
430
793
427
424
421
418
422
425
431
414
415
412
411
461
462
417
428
299
301
303
304
306
513
46
48
386
387
330
331
320
332
333
15
54
55
56
28
468
467
30
39
43
275
277
276
47
314
53

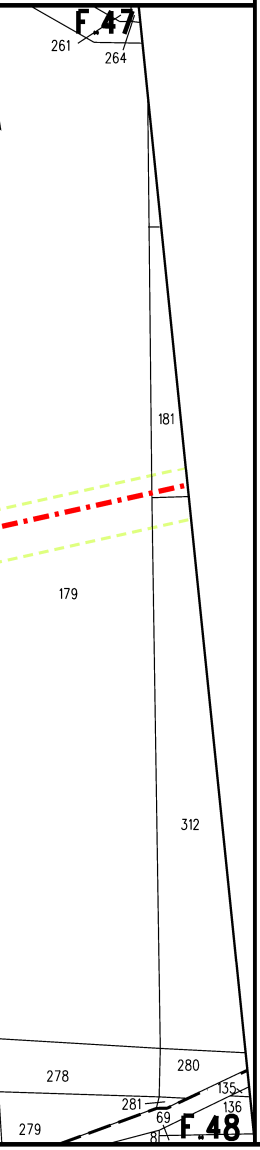
F.47
261
264
181
179
312
278
280
279
281
69
135
136
F.48

LEGENDA

-·-·-·-	Condotta in progetto
-·-·-·-	Condotta in progetto da altra opera
-·-·-·-	Condotta in esercizio
-·-·-·-	Condotta da dismettere
-·-▭-·-	Attraversamento con Tubo di Protezione
-·-▥-·-	Attraversamento con Cunicolo
-·-▩-·-	Attraversamento in T.O.C.
-·-·-·-	Condotte terzi
◎ V1	Vertice
○ P2	Picchetto
🟨	Impianti in progetto e Strade di accesso definitive
⬚	Area di occupazione temporanea
🟦	Superfici ad olivo

Nota: Fogli Catastali aggiornati a Gennaio 2021

Il presente disegno e' di proprieta' aziendale - La societa' tutelera' i propri diritti a termine di legge.

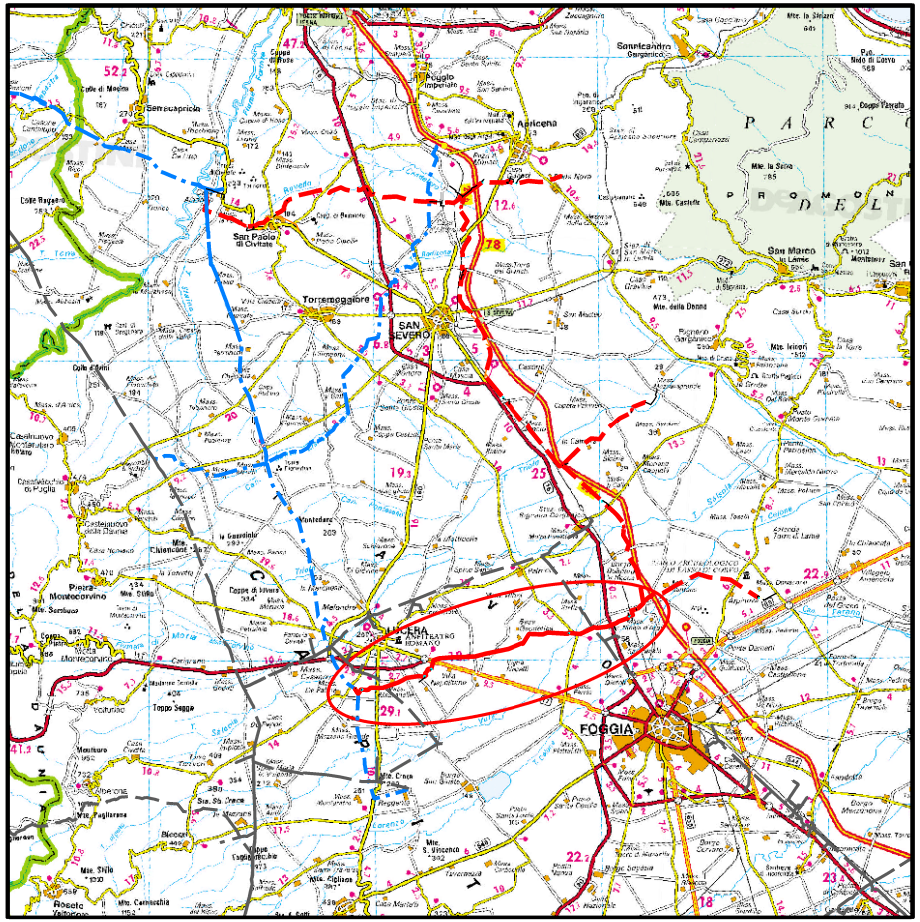
FOGGIA
LUCERA
SAN SEVERO
Torremaggiore
San Paolo di Civitate
Apricena
Sannicandro Garganico
San Marco in Lamis
P A R C O
Troia

COROGRAFIA SCALA 1:350.000

FERRINI FRANCESCO
2023.09.28 14:25:21

0	23/06/2023	EMISSIONE PER PERMESSI	L. FALCETELLI	F. VITALI	A. SPADACINI
Rev.	DATA	DESCRIZIONE	ELABORATO	VERIFICATO	APPROVATO

S.G.I. Società Gasdotti Italia S.P.A.	PROGETTISTA techfem Rif. TFM: 110009-1D-DT-54E-1101	COMMESSA 5721	UNITA' 001

GASDOTTO: LUCERA - SAN PAOLO CIVITATE
TRATTO: LUCERA - FOGGIA (Tratto 1)
DN 300 (12"), DP 75 bar

PLANIMETRIA CATASTALE CON INDIVIDUAZIONE SUPERFICI
CON ULIVI DA SVELLERE/TRAPIANTARE - COMUNE DI LUCERA

DIS. N. PC-D-1101
REVISIONE 0
FG. 1 DI 1
SCALA 1:2000