DATI TECNICI FUNZIONALI

SUPERFICI CON ULIVI DA SVELLERE/TRAPIANTARE

CONFINI AMMINISTRATIVI

DATI CARATTERISTICI

DATI DI COSTRUZIONE

PRESSIONE DI PROGETTO **75.0** bar
PRESSIONE MASSIMA DI ESERCIZIO (MOP)
GRADO DI UTILIZZAZIONE DICHIARATO
DIAMETRO PREVALENTE - **300.0 (DN)**

REALIZZATO IN CONFORMITA' AL **D.M. 17/04/2008**
CONFORMITA' AL D.M NUMERO **D.M. 17/04/2008**
PER MODIFICHE REALIZZATE SUCCESSIVAMENTE

RIVESTIMENTO GIUNTI DI SALDATURA

Fasce Termorestringenti

DATI GENERALI

DN	300	SP	9.5	(UNI-EN)	22.00	m	TRATTO 2
DN	300	SP	9.5	(UNI-EN)	19951.33	m	TRATTO 3

LUNGHEZZA TOTALE IMPIANTO 19951.33 m.

FASE EMISSIONE: Appalto

CONFINI AMMINISTRATIVI

PLANIMETRIA 1:2000

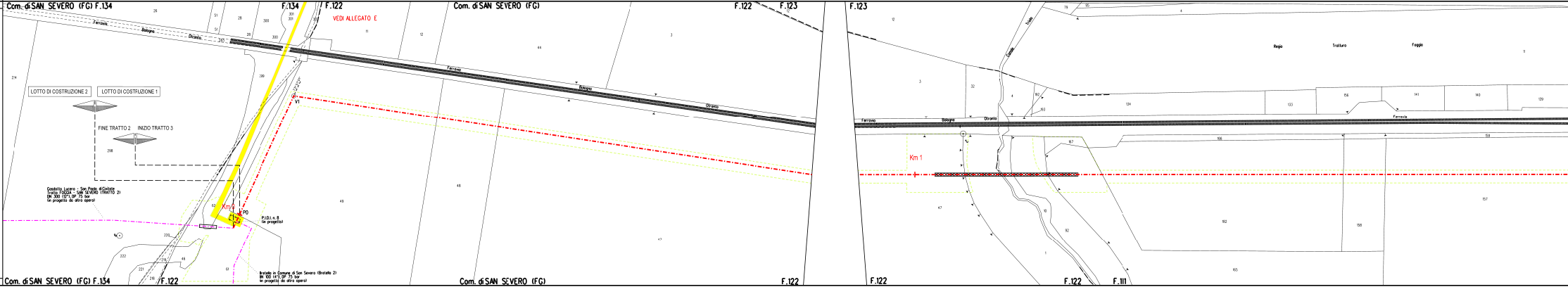

Com. di SAN SEVERO (FG) F.134
F.134
F.122
VEDI ALLEGATO E
Com. di SAN SEVERO (FG)
F.122
F.123
F.123
Ferrovia Bologna Otranto
LOTTO DI COSTRUZIONE 2
LOTTO DI COSTRUZIONE 1
FINE TRATTO 2
INIZIO TRATTO 3
V1
Km 0
P0
Km 1
Gasdotto Lucera - San Paolo di Civitate
Tratto FOGGIA - SAN SEVERO (TRATTO 2)
DN 300 (12"), DP 75 bar
(in progetto da altra opera)
P.I.D.I. n. 8
(in progetto)
Bretella in Comune di San Severo (Bretella 2)
DN 100 (4"), DP 75 bar
(in progetto da altra opera)
Regio Tratturo Foggia
Com. di SAN SEVERO (FG) F.134
F.122
Com. di SAN SEVERO (FG)
F.122
F.122
F.122
F.111

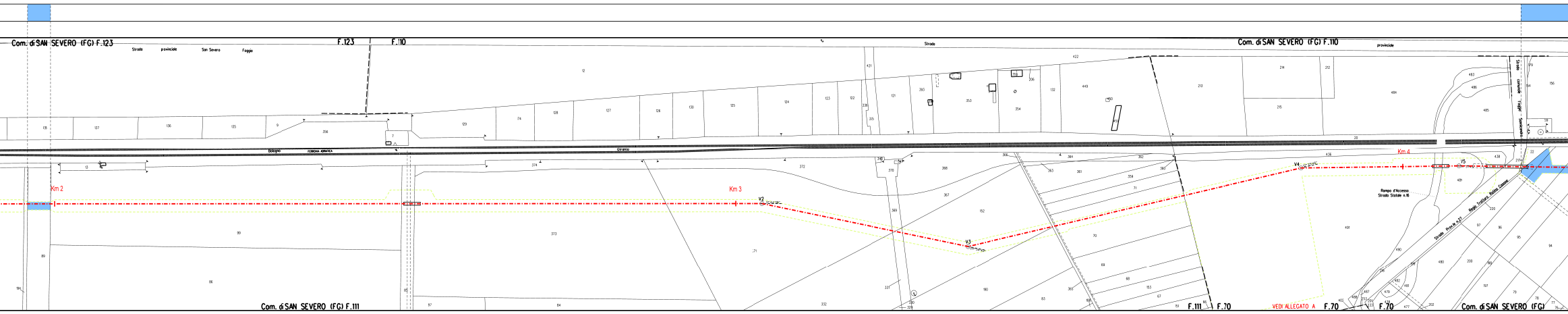
Com. di SAN SEVERO (FG) F.123
Strada provinciale San Severo Foggia
F.123
F.110
Strada
Com. di SAN SEVERO (FG) F.110
provinciale
Bologna
FERROVIA ADRIATICA
Ginnaio
Km 2
Km 3
Km 4
V2
V3
V4
V5
Strada comunale Foggia Sannicandro
Rampa d'Accesso
Strada Statale n.16
Strada Prov.le n.27
Regio Tratturo Aquila Cessone
Com. di SAN SEVERO (FG) F.111
F.111
F.70
VEDI ALLEGATO A
F.70
F.70
Com. di SAN SEVERO (FG)
131
137
136
135
9
356
7
129
74
128
127
126
130
125
124
123
122
121
421
422
336
335
383
353
354
355
306
132
449
450
451
213
214
212
215
484
483
486
485
179
154
156
58
20
436
438
22
210
491
220
97
96
95
94
490
480
200
198
197
79
78
77
76
482
481
479
487
488
403
477
202
13
374
372
370
368
367
369
152
364
363
362
361
360
359
71
70
69
68
153
67
151
86
180
183
365
366
331
330
332
373
99
89
86
85
97
84
194

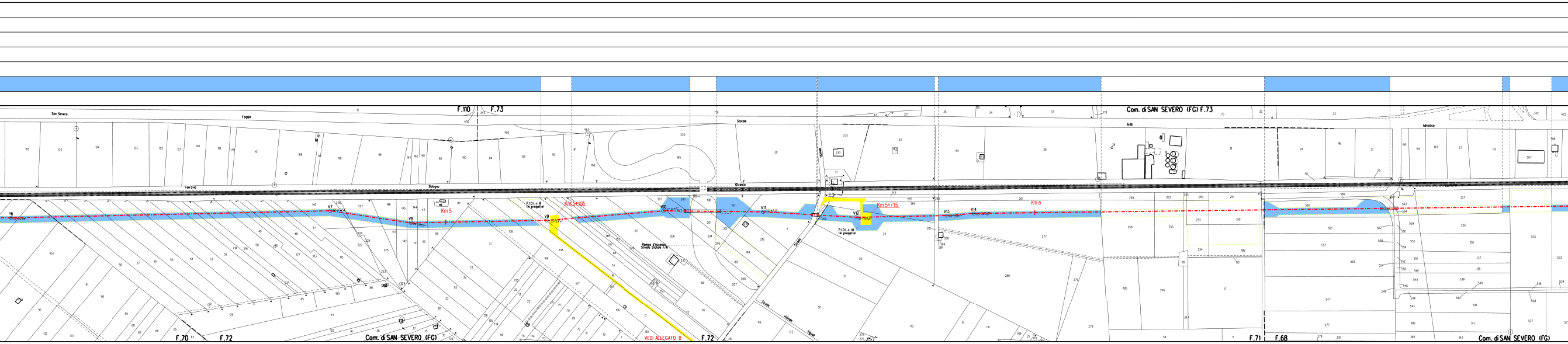
F.110
F.73
Com. di SAN SEVERO (FG) F.73
San Severo
Foggia
Stolole
Ferrovia
Bologna
Otranto
Adriatica
N16
V6
V7
V8
Km 5
V9
Km 5+185
P.I.D.I. n. 9 (in progetto)
V10
V11
Rampa d'Accesso Strada Statale n.16
Strada vicinale
V12
Km 5+715
P.I.D.I. n. 10 (in progetto)
V13
V14
Km 6
Strada vicinale Vignali
F.70
F.72
Com. di SAN SEVERO (FG)
VEDI ALLEGATO B
F.72
F.71
F.68
Com. di SAN SEVERO (FG)

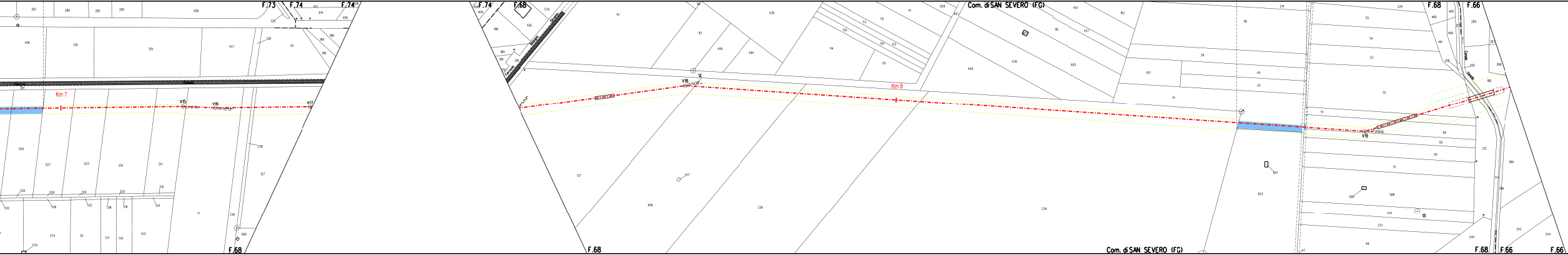
F.73
F.74
F.74
F.74
F.68
Com. di SAN SEVERO (FG)
F.68
F.66
Km 7
V15
V16
V17
V18
Km 8
V19
F.68
F.68
Com. di SAN SEVERO (FG)
F.68
F.66
F.66

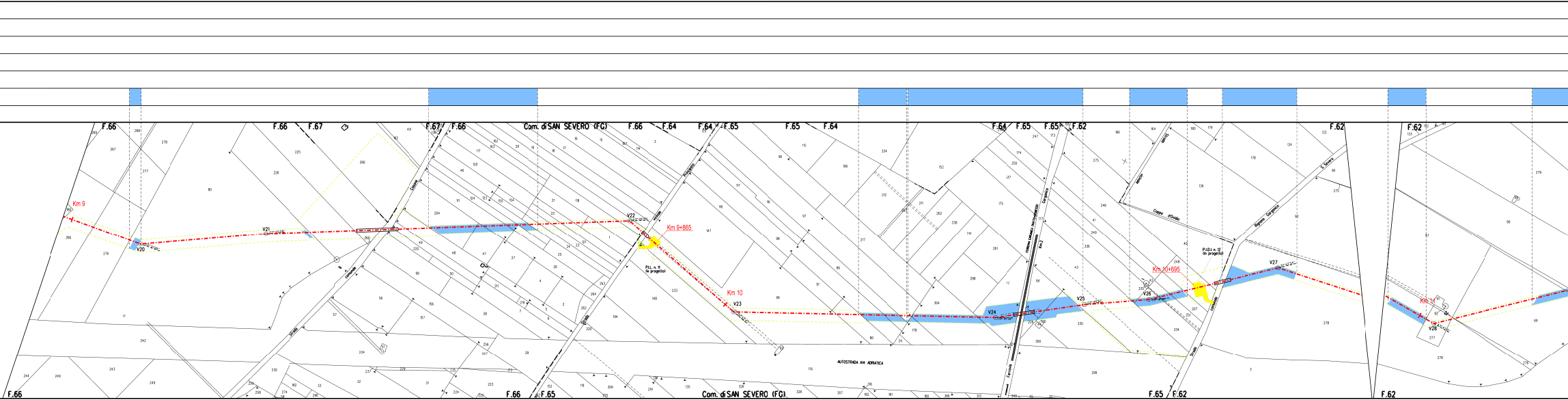
F.66
F.67
Com. di SAN SEVERO (FG)
F.64
F.65
F.62
Km 9
V20
V21
Comunale
Strada comunale
V22
Km 9+865
P.I.L. n. 11 (in progetto)
Vicinale
Km 10
V23
AUTOSTRADA A14 ADRIATICA
V24
Ferrovia
FERROVIA GARGANICA
Km 2
Garganico
V25
Km 10+695
V26
Coppo d'Ovidio
P.I.D.I. n. 12 (in progetto)
Regione Garganico
S. Severo
V27
Km 11
V28
266
276
242
243
244
249
80
225
226
147
148
233
99
176
278
279
90
69
277
3

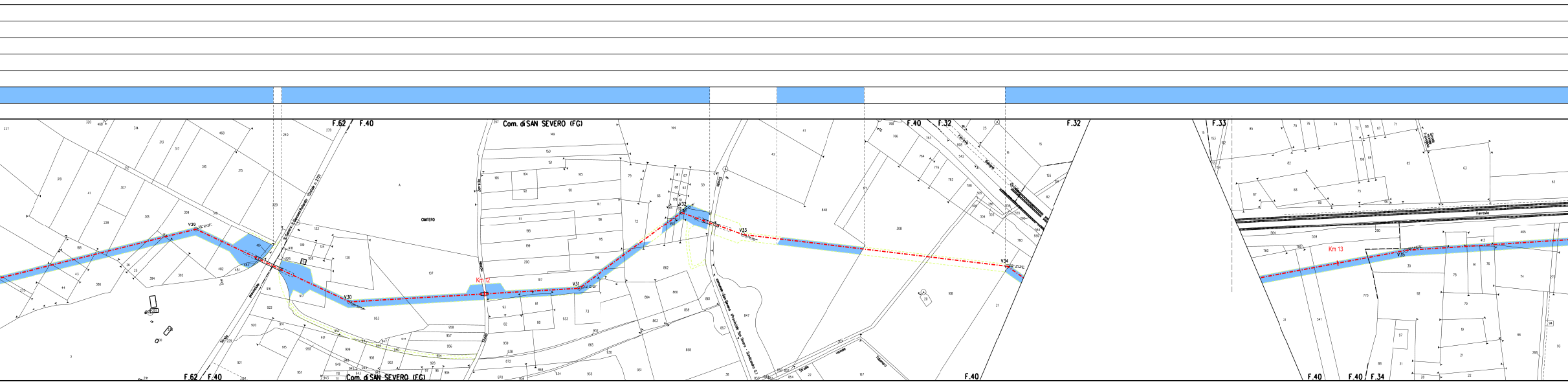
F.62 / F.40
Com. di SAN SEVERO (FG)
F.40
F.32
F.33
F.40 / F.34
V29
V30
V31
V32
V33
V34
V35
Km 12
Km 13
CIMITERO
Zezzella
Strada
provinciale
S. Severo - S. Giovanni Rotondo (Statale n. 272)
comunale San Severo (Provinciale San Severo - Sannicandro G.)
Strada vicinale Tabanaro
Ferrovia
Strada vicinale Ticorgno
Bologna - Otranto
F.62 / F.40
Com. di SAN SEVERO (FG)
F.40
F.40
F.40 / F.34

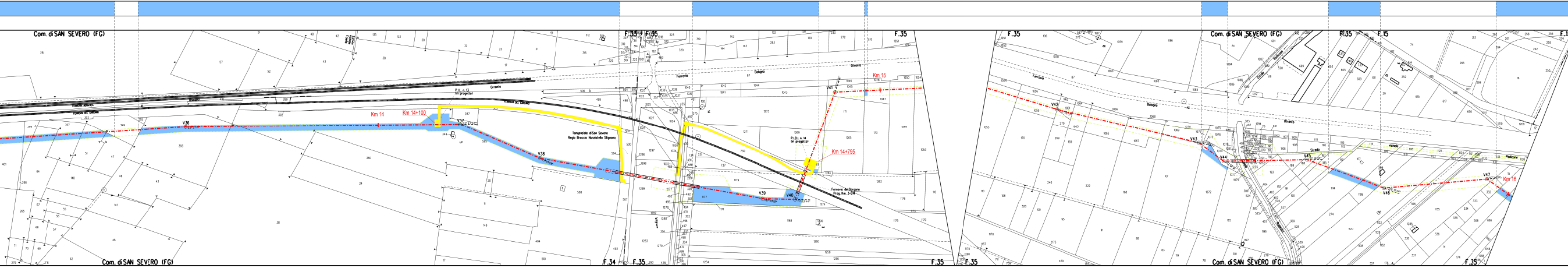
Com. di SAN SEVERO (FG)
F.35
F.35 F.35
Km 14
Km 14+100
Km 14+795
Km 15
Km 16
V36
V37
V38
V39
V40
V41
V42
V43
V44
V45
V46
V47
Tangenziale di San Severo
Regio Braccio Nunziatello Stignano
P.I.D.I. n. 14
(in progetto)
P.I.L. n. 13
(in progetto)
Ferrovia del Gargano
Prog. Km. 3+614
Ferrovia
Bologna
Otranto
Strada
Vicinale
Pedicone
F.34
F.15
Com. di SAN SEVERO (FG)

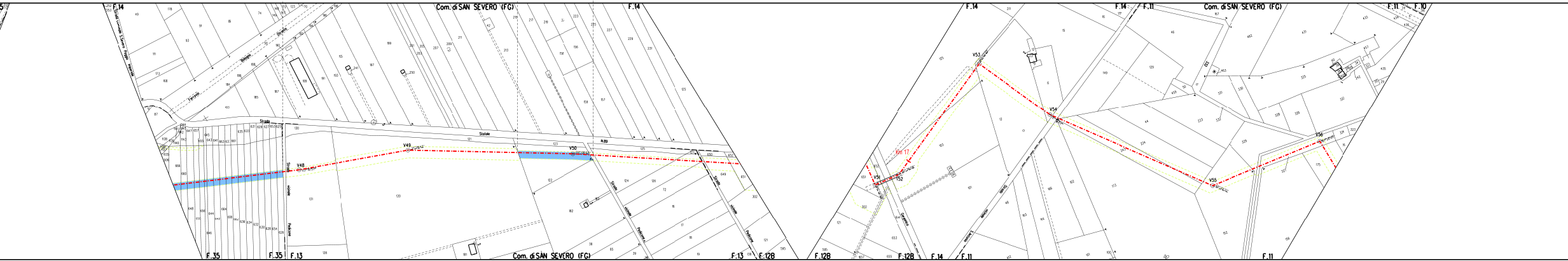
F.14
Com. di SAN SEVERO (FG)
F.14
F.14
F.14 F.11
Com. di SAN SEVERO (FG)
F.11 F.10
Strada Statale N.89
V48
V49
V50
V51
V52
V53
V54
V55
V56
Km 17
F.35
F.35 F.13
Com. di SAN SEVERO (FG)
F.13 F.12B
F.12B
F.12B F.14 F.11
F.11

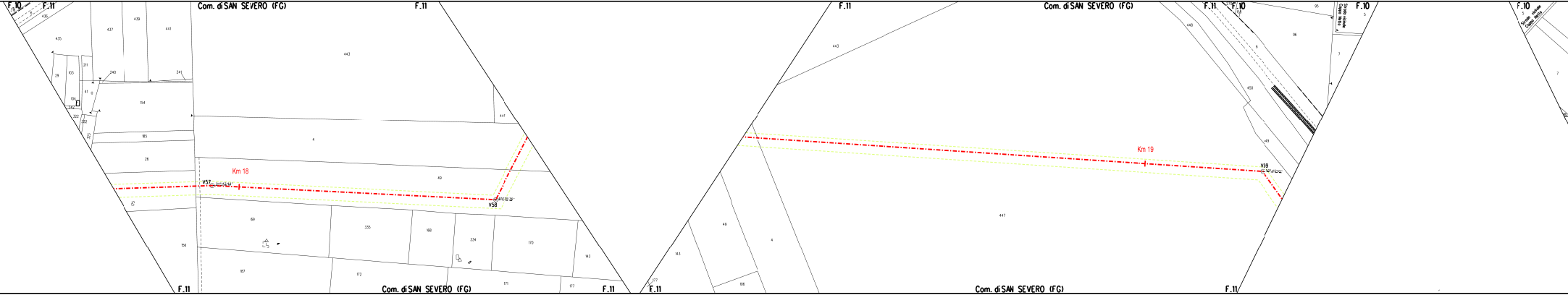
F.10
F.11
Com. di SAN SEVERO (FG)
F.11
Km 18
V57
V58
F.11
Com. di SAN SEVERO (FG)
F.11
F.11
Com. di SAN SEVERO (FG)
Km 19
V59
F.11
F.10
Strada vicinale Coppa Nella
F.10
F.10
Strada vicinale Coppa Nella
Com. di SAN SEVERO (FG)
F.11
435
436
437
439
441
443
29
103
211
240
241
41
104
154
322
323
185
28
4
441
49
69
335
168
334
170
143
156
187
172
171
177
443
448
6
95
96
5
7
450
149
447
49
4
143
106
177

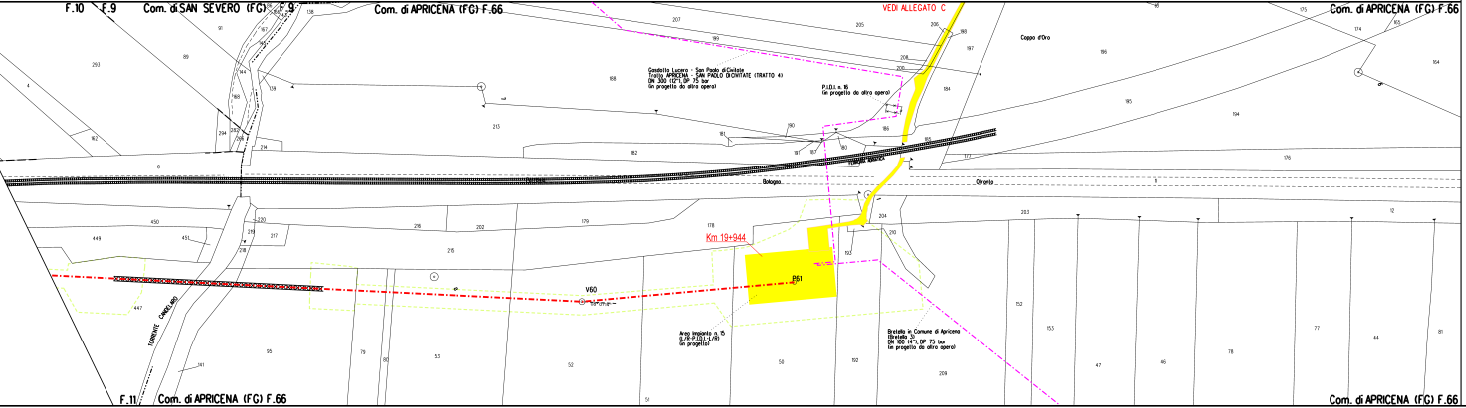
F.10
F.9
Com. di SAN SEVERO (FG)
F.9
Com. di APRICENA (FG) F.66
VEDI ALLEGATO C
Coppo d'Oro
Com. di APRICENA (FG) F.66
Gasdotto Lucera - San Paolo di Civitate
Tratto APRICENA - SAN PAOLO DI CIVITATE (TRATTO 4)
DN 300 (12"), DP 75 bar
(in progetto da altra opera)
P.I.D.I. n. 16
(in progetto da altra opera)
Bologna
Otranto
Km 19+944
V60
P61
TORRENTE CANDELARO
Area impianto n. 15
(L/R-P.I.D.I.-L/R)
(in progetto)
Bretella in Comune di Apricena
(Bretella 3)
DN 100 (4"), DP 75 bar
(in progetto da altra opera)
F.11
Com. di APRICENA (FG) F.66
Com. di APRICENA (FG) F.66

LEGENDA

🟥	METANODOTTO IN PROGETTO
🟦	METANODOTTI IN ESERCIZIO
⊙ V1	Vertice
○ P2	Picchetto
	Condotta in tubo di protezione
	Condotta in cunicolo
	Condotta posata in TOC/MICROTUNNEL
🟨	Impianti in progetto e Strade di accesso definitive
☐	Area di occupazione temporanea
🟦	Superfici ad olivo

Nota: Fogli Catastali aggiornati a Gennaio 2021

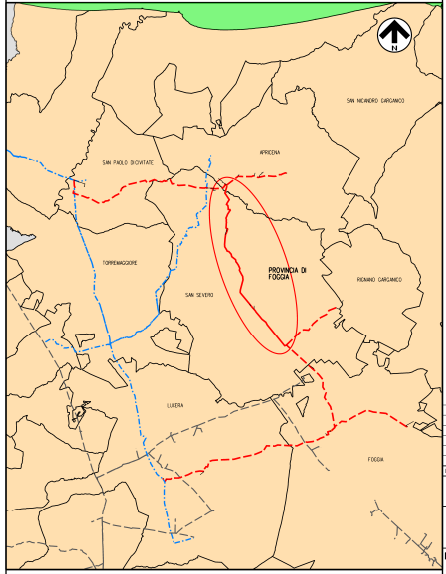
N
SAN NICANDRO GARGANICO
SAN PAOLO DI CIVITATE
APRICENA
TORREMAGGIORE
SAN SEVERO
PROVINCIA DI FOGGIA
RIGNANO GARGANICO
LUCERA
FOGGIA

Il presente disegno e' di proprieta' aziendale - La societa' tutelera' i propri diritti a termine di legge.

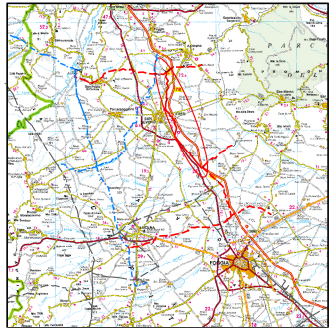

COROGRAFIA SCALA 1:350.000

FERRINI FRANCESCO
2023.09.28 14:41:03
CN=FERRINI FRANCESCO
C=IT
2.5.4.4=FERRINI
2.5.4.42=FRANCESCO
RSA/2048 bits

Rev	DATA	DESCRIZIONE	ELABORATO	VERIFICATO	APPROVATO
0	23/06/2023	EMISSIONE PER PERMESSI	L. FALCETELLI	F. VITALI	A. SPADACINI

S.G.I.

PROGETTISTA techfem
Rif. TFM: 11089-30-01-38E-1103

COMMESSA	UNITA'
5721	003

GASDOTTO LUCERA - SAN PAOLO CIVITATE
TRATTO SAN SEVERO - APRICENA (Tratto 3)
DN 300 (12"), DP 75 bar

PLANIMETRIA CATASTALE CON INDIVIDUAZIONE SUPERFICI CON ULIVI DA SVELLERE/TRAPIANTARE - COMUNE DI SAN SEVERO

DIS. N PC-D-1103
REVISIONE 0
FG 1 DI 1
SCALA 1:2000

CENT.MOT.GG.GEN.09656 REV.00 A3