DATI TECNICI FUNZIONALI

SUPERFICI CON ULIVI DA SVELLIRE/TRAPIANTARE

DATI CARATTERISTICI

DATI DI COSTRUZIONE

PRESSIONE DI PROGETTO 75.0 bar
PRESSIONE MASSIMA DI ESERCIZIO (MOP)
GRADO DI UTILIZZAZIONE DICHIARATO
DIAMETRO PREVALENTE = 300.0 (DN)

REALIZZATO IN CONFORMITA' AL D.M. 17/04/2008
CONFORMITA' AL D.M NUMERO D.M. 17/04/2008
PER MODIFICHE REALIZZATE SUCCESSIVAMENTE

RIVESTIMENTO GIUNTI DI SALDATURA

Fasce Termorestringenti

DATI GENERALI

DN	300	SP	9.5	[UNI-EN]	19526.33 m
DN	150	SP	7.1	[UNI-EN]	23.00 m

LUNGHEZZA (TRATTO 4) 2460.00 m.

LUNGHEZZA (TRATTO 4 - OPZIONALE) 17066.33 m.

LUNGHEZZA TOTALE IMPIANTO 19526.33 m.

FASE EMISSIONE Progetto

PLANIMETRIA 1:2000

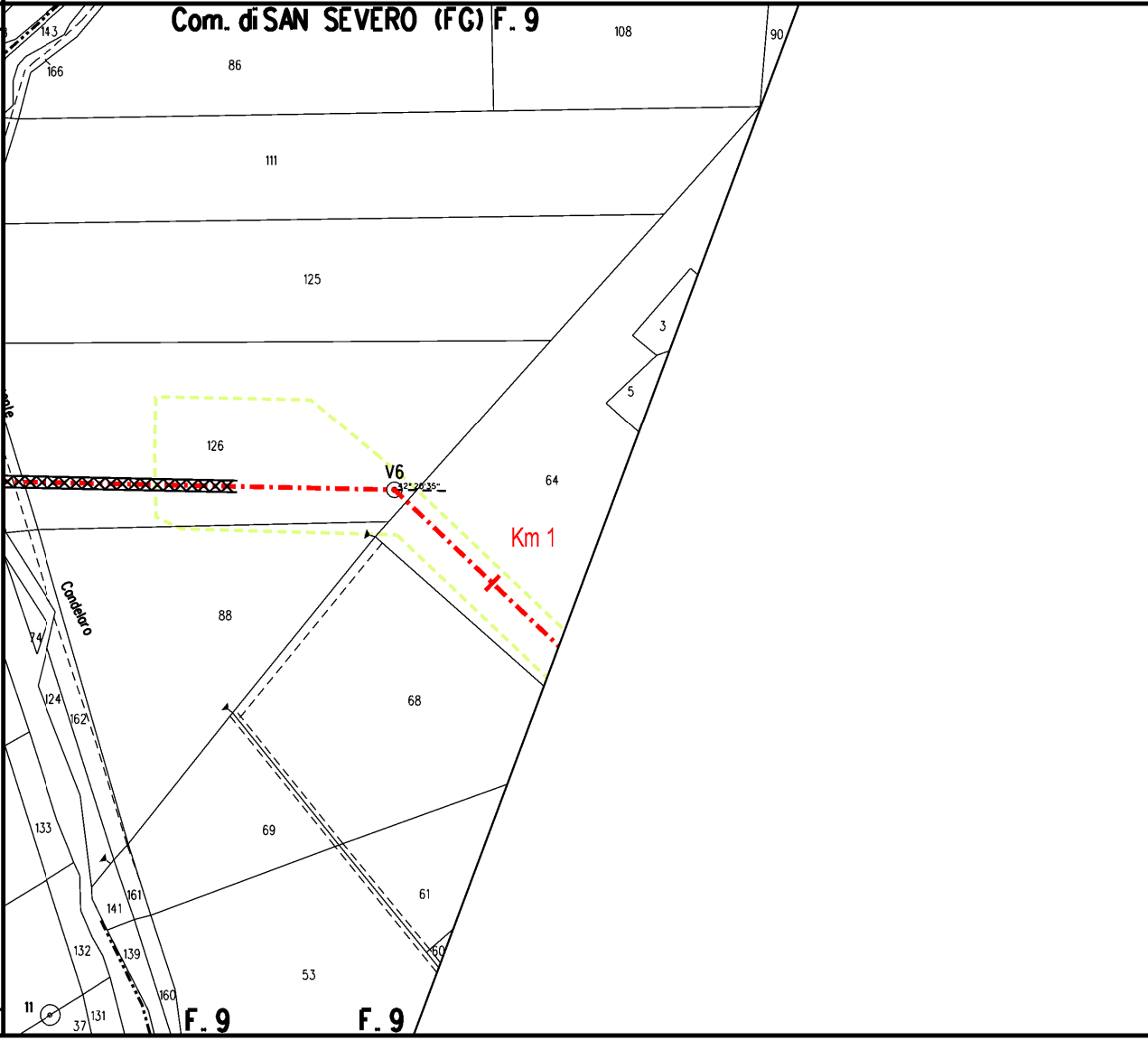
Com. di SAN SEVERO (FG) F. 9
143
166
86
108
90
111
125
3
5
126
V6
64
Km 1
Condelaro
88
74
124
162
68
133
69
161
141
61
132
139
60
53
160
11
37
131
F. 9
F. 9

CONFINI AMMINISTRATIVI

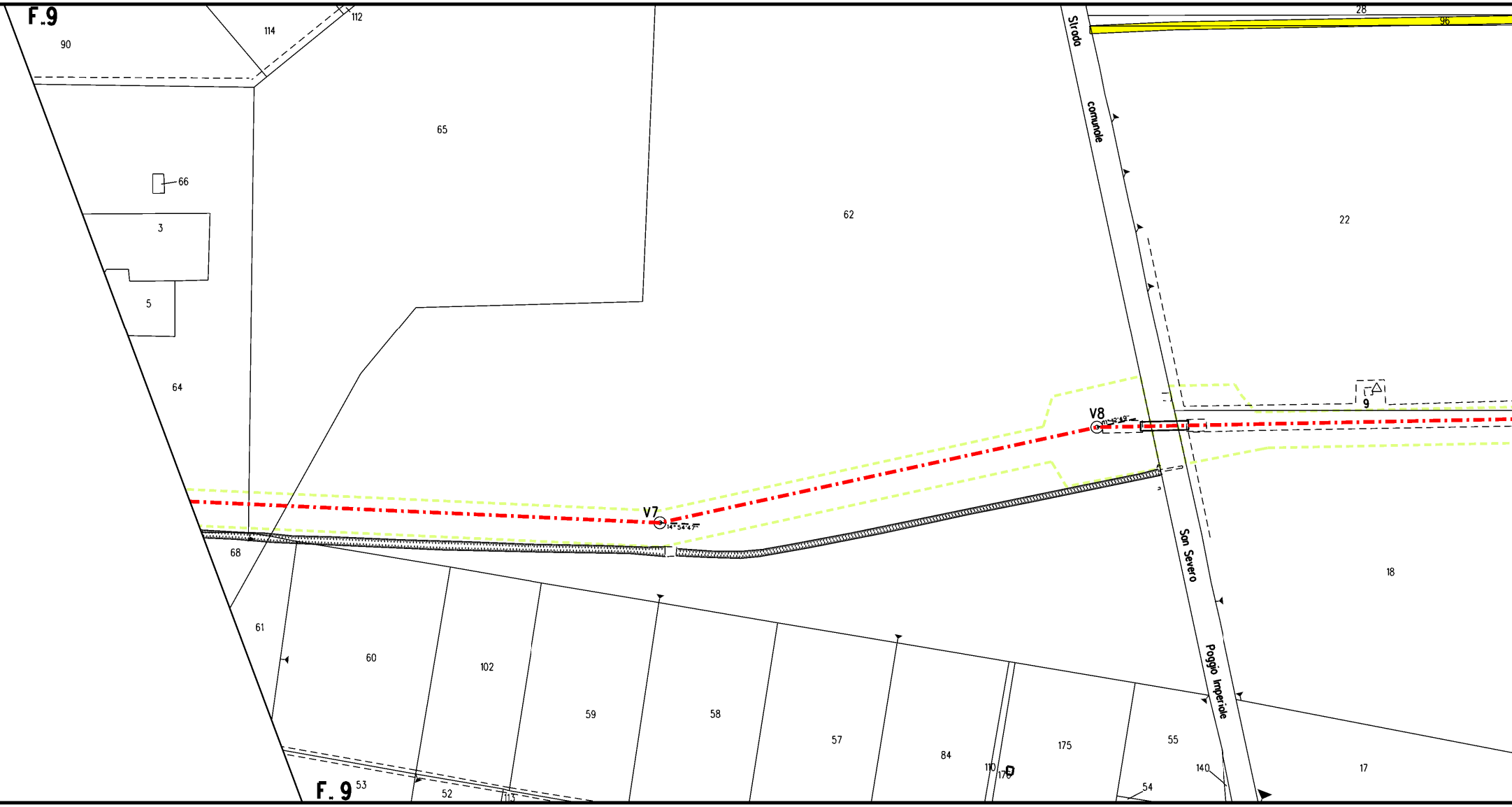
F. 9
90
114
112
65
66
3
5
64
62
28
96
Strada comunale
22
V8
11°12'49"
9
V7
14°54'47"
San Severo
18
68
61
60
102
59
58
57
84
110
176
175
55
Poggio Imperiale
140
17
54
F. 9
53
52
113

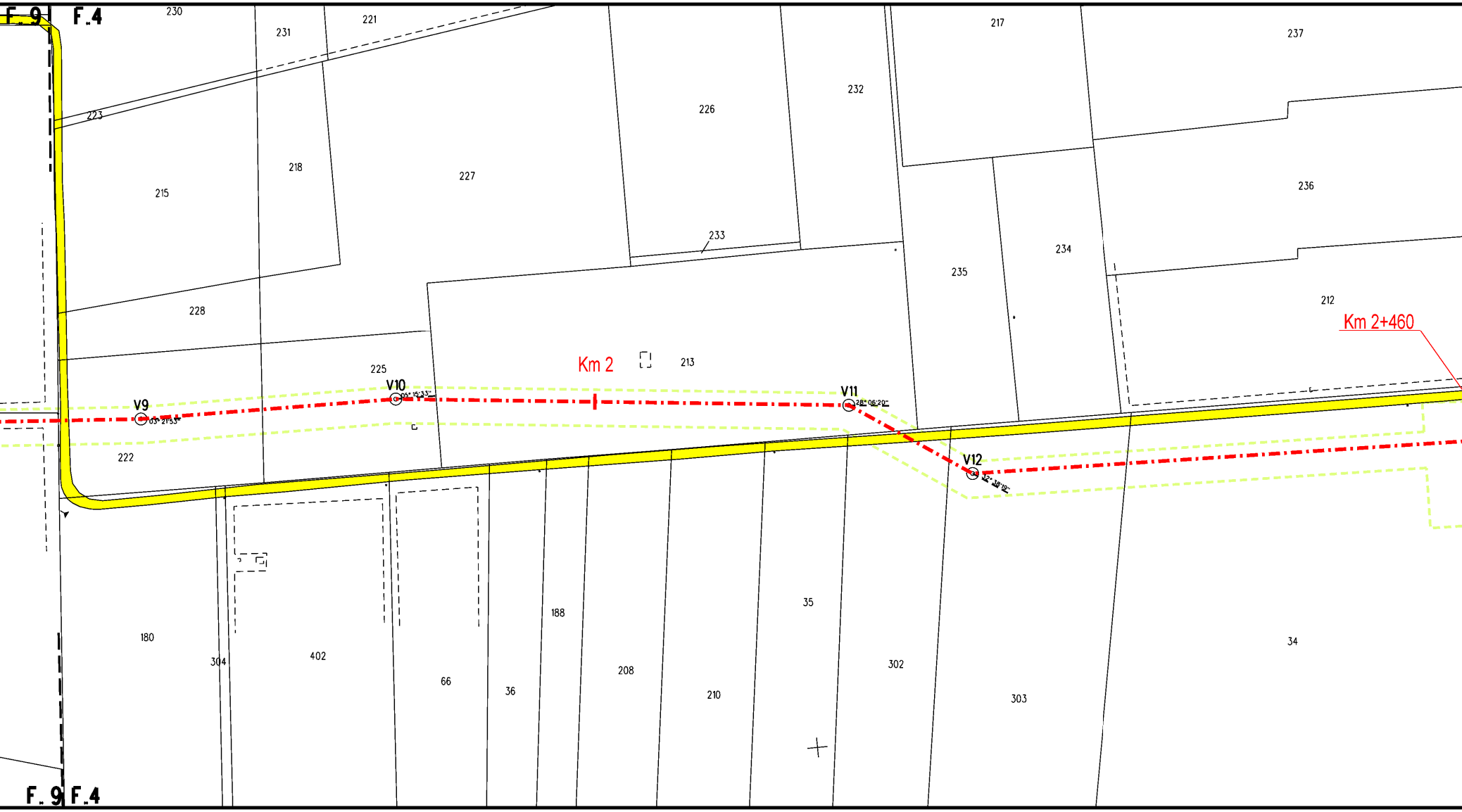
F. 9
F. 4
230
231
221
217
237
223
232
226
215
218
227
236
233
234
235
228
212
Km 2+460
225
Km 2
213
V9
03° 21'53"
V10
05° 15'33"
V11
28° 06'20"
V12
32° 38'19"
222
188
35
180
304
402
66
36
208
210
302
303
34
F. 9
F. 4

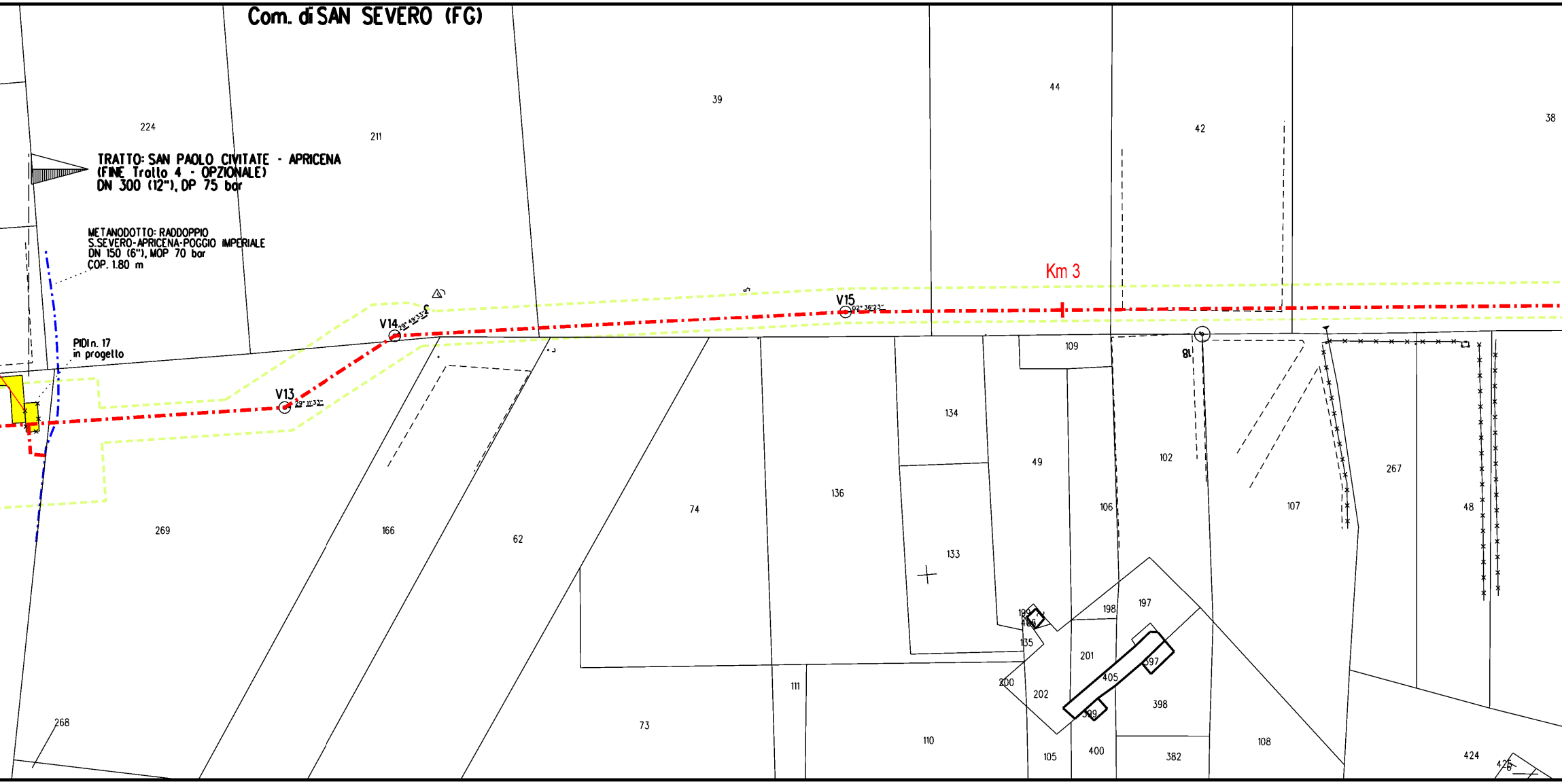
Com. di SAN SEVERO (FG)
224
211
39
44
42
38
TRATTO: SAN PAOLO CIVITATE - APRICENA
(FINE Trallo 4 - OPZIONALE)
DN 300 (12"), DP 75 bar
METANODOTTO: RADDOPPIO
S.SEVERO-APRICENA-POGGIO IMPERIALE
DN 150 (6"), MOP 70 bar
COP. 1.80 m
PIDI n. 17
in progetto
V13
29° 11'33"
V14
29° 49'33"
V15
02° 36'23"
Km 3
109
81
134
49
102
267
48
107
106
136
74
166
62
269
133
199
406
198
197
135
201
397
405
200
202
398
399
111
73
110
105
400
382
108
424
268
42

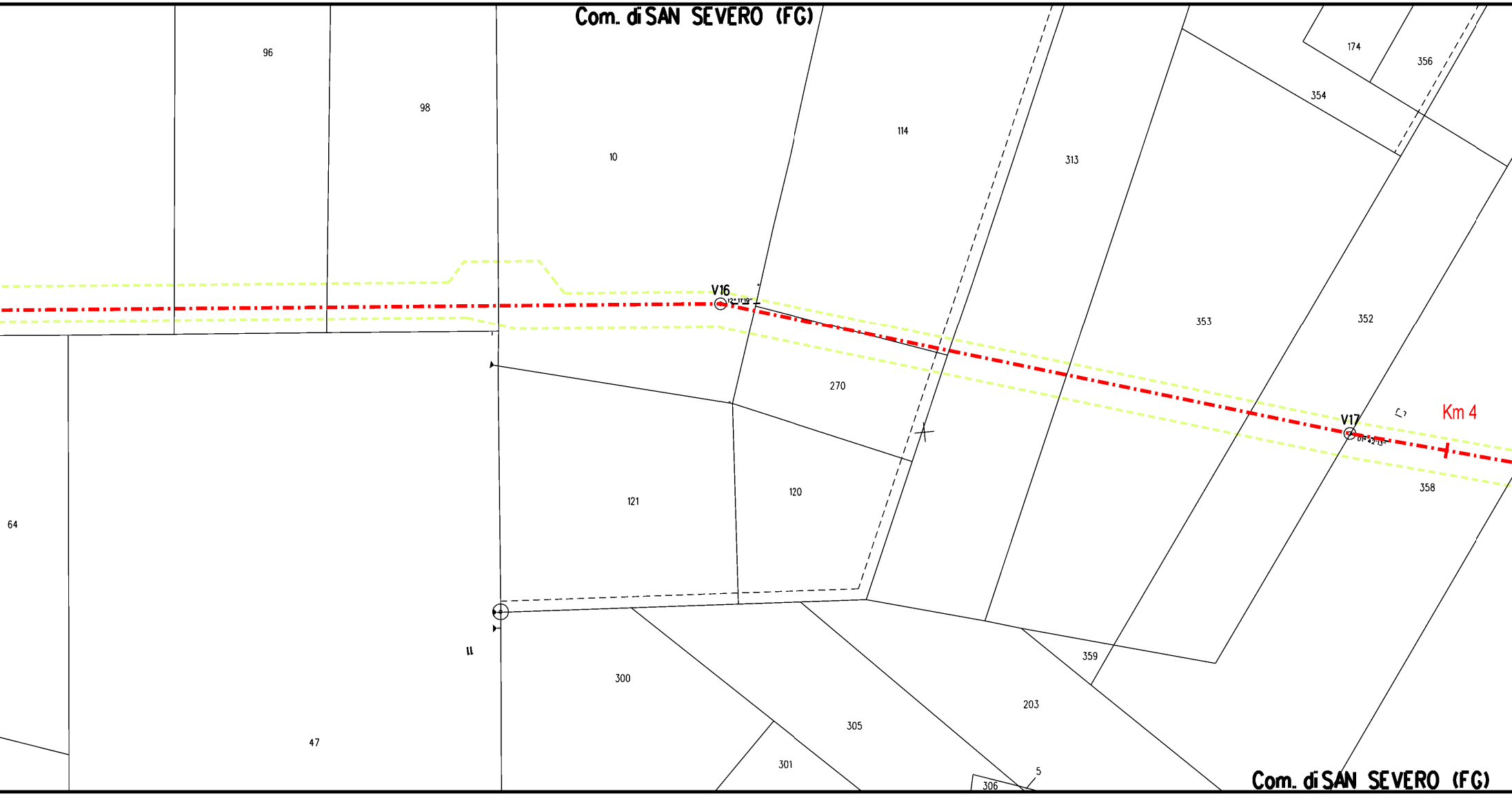
Com. di SAN SEVERO (FG)
96
98
10
114
313
174
356
354
353
352
V16
12° 11'19"
270
V17
01° 42'13"
Km 4
358
121
120
64
11
300
305
301
203
359
5
306
47
Com. di SAN SEVERO (FG)

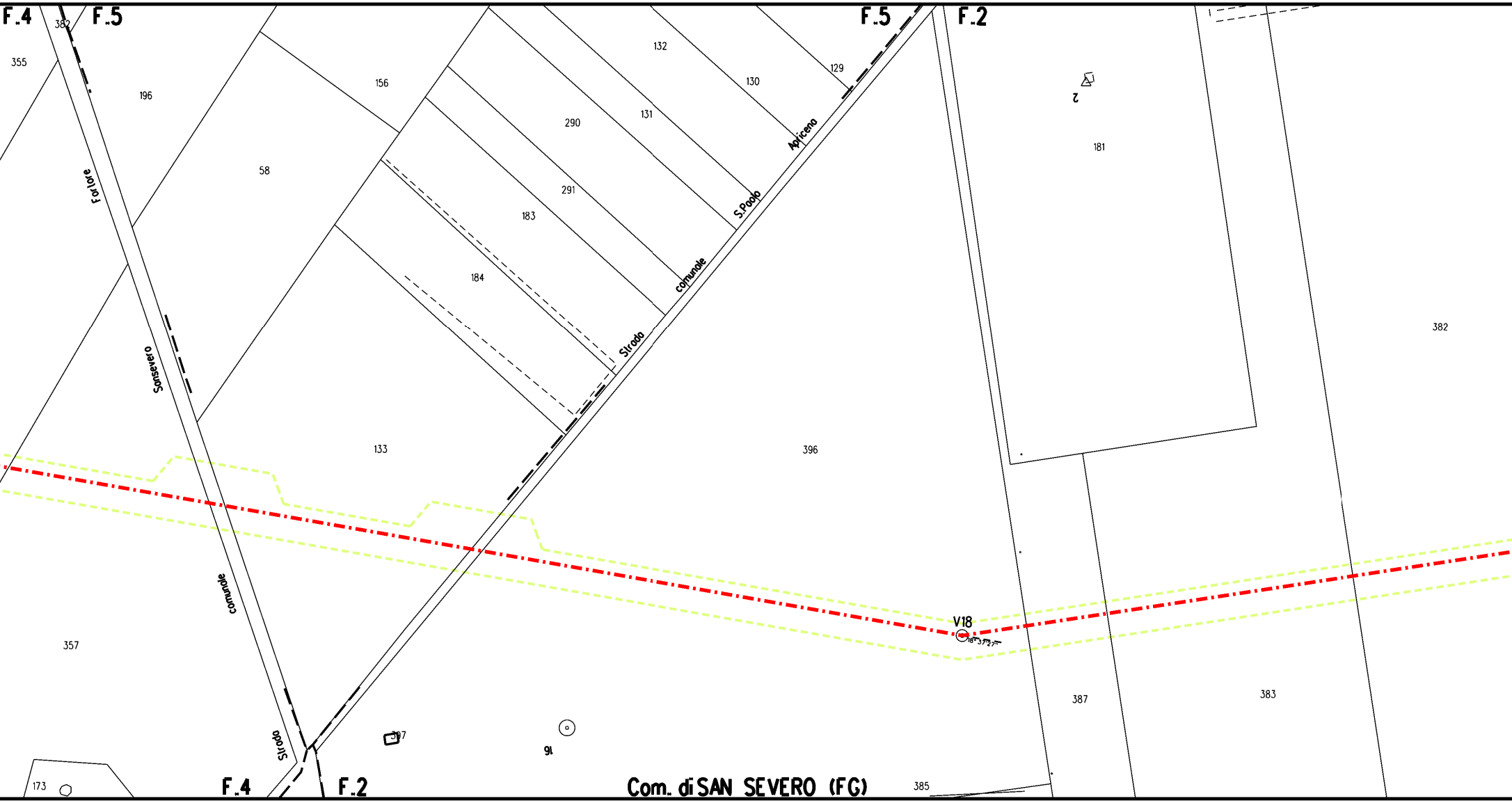
F.4
F.5
382
355
196
156
58
132
130
129
131
290
291
183
184
133
F.5
F.2
2
181
382
396
Apricena
S.Paolo
comunale
Strada
Forlore
Sansevero
comunale
Strada
357
V18
18°37'27"
387
383
397
91
173
F.4
F.2
Com. di SAN SEVERO (FG)
385

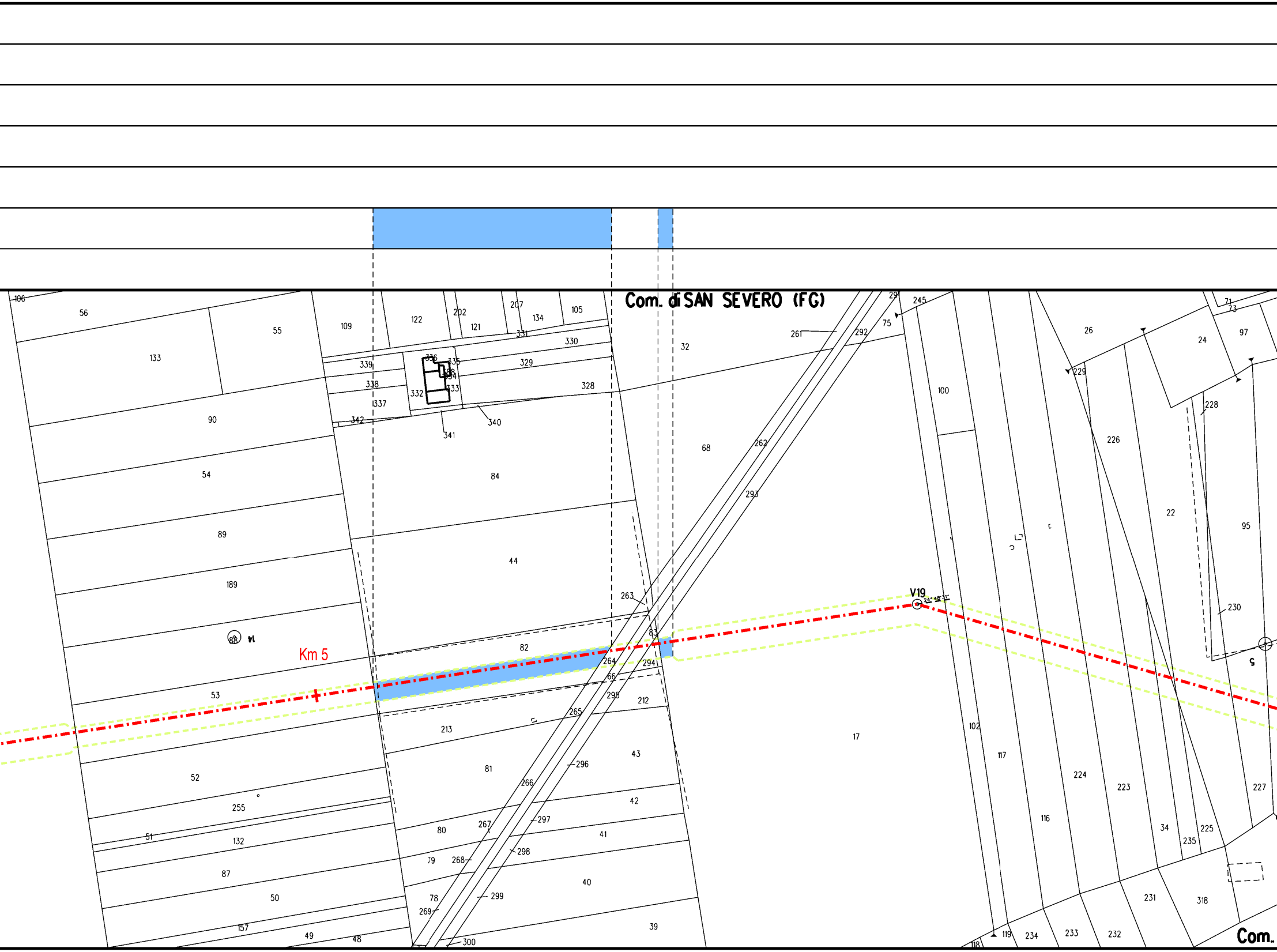
Com. di SAN SEVERO (FG)
Km 5
V19
106
56
55
133
109
122
202
121
207
134
105
331
330
329
328
339
338
337
336
335
332
333
342
341
340
90
54
84
89
44
189
88
82
53
264
66
295
294
212
213
263
83
265
81
266
296
43
52
255
51
132
87
50
157
49
48
80
267
297
42
41
79
268
298
78
269
299
40
39
300
32
261
292
75
29
245
68
262
293
17
100
102
117
116
224
223
26
24
97
71
73
229
228
226
22
95
230
227
34
235
225
231
318
119
234
233
232
118
Com.

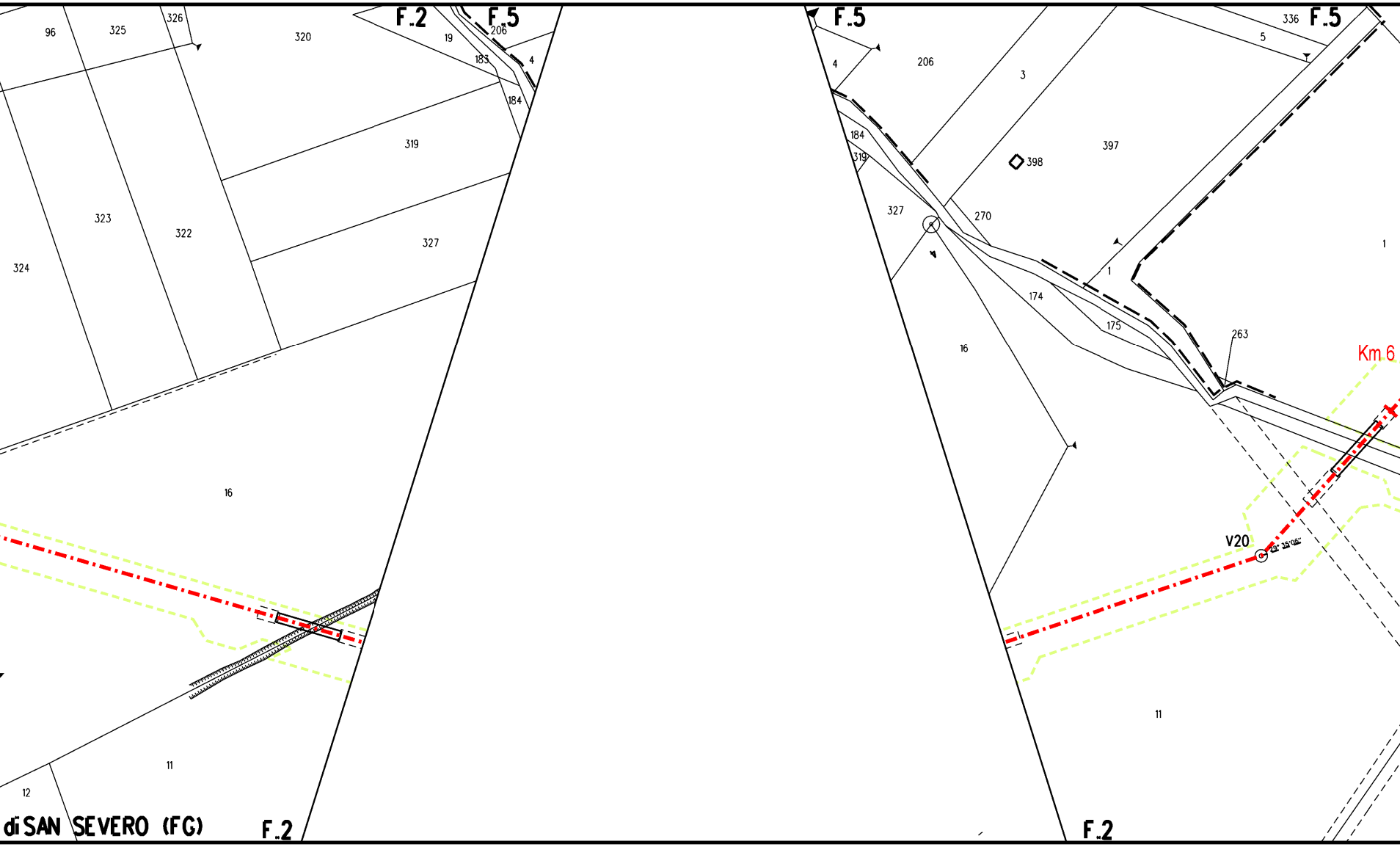
F.2
F.5
96
325
326
320
19
206
183
4
184
319
323
322
324
327
16
11
12
di SAN SEVERO (FG)
F.2
F.5
336
F.5
5
4
206
3
397
398
184
319
327
270
1
1
174
175
263
16
Km 6
V20
11
F.2

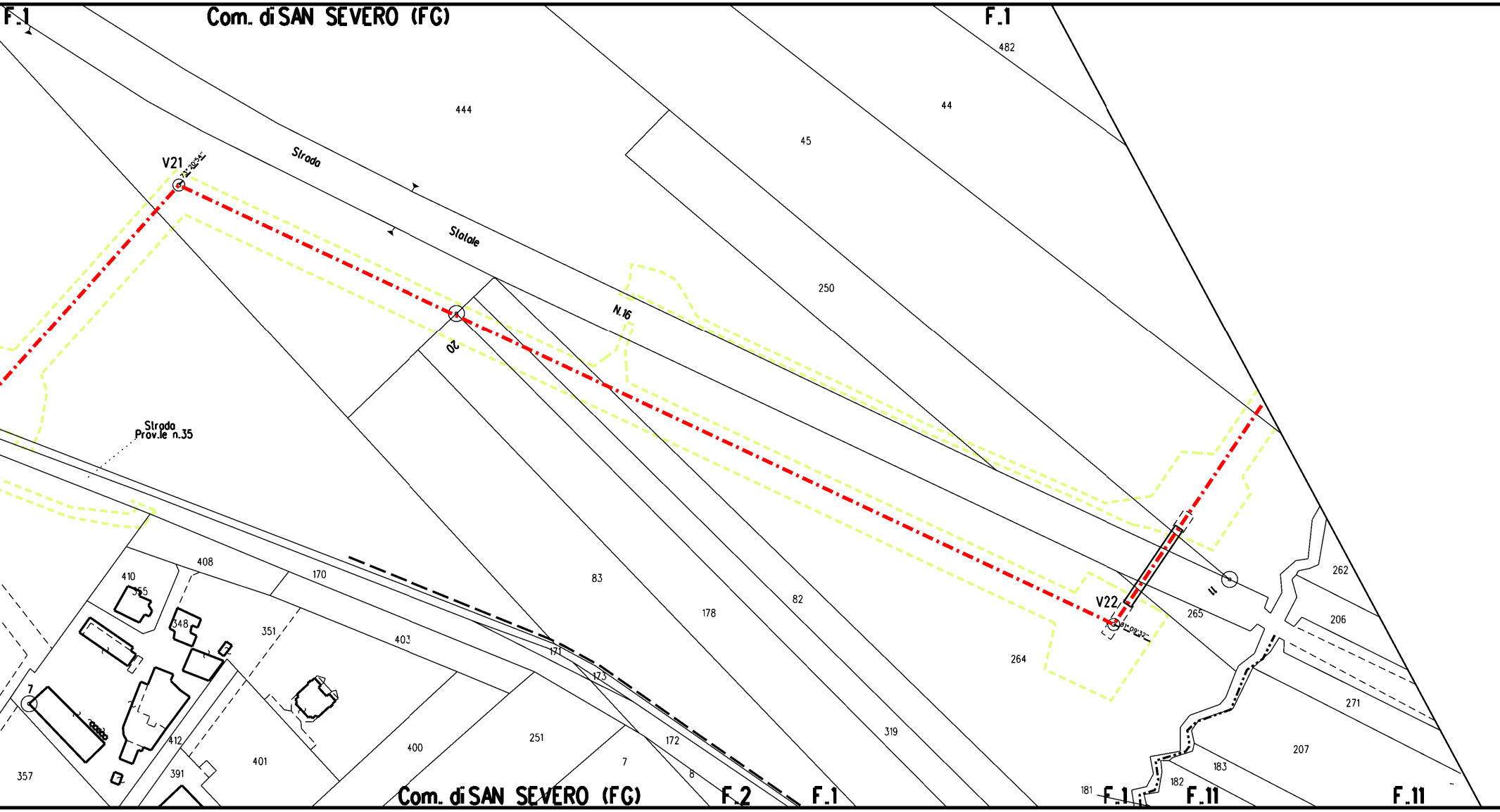
F.1
Com. di SAN SEVERO (FG)
F.1
482
444
44
45
V21
73° 20'54"
Strada
Statale
N.16
20
250
Strada
Prov.le n.35
408
410
355
170
348
351
83
178
82
V22
81° 09'32"
265
11
262
206
403
171
173
264
271
7
319
207
183
251
400
172
412
391
401
357
7
8
182
181
Com. di SAN SEVERO (FG)
F.2
F.1
F.1
F.11
F.11

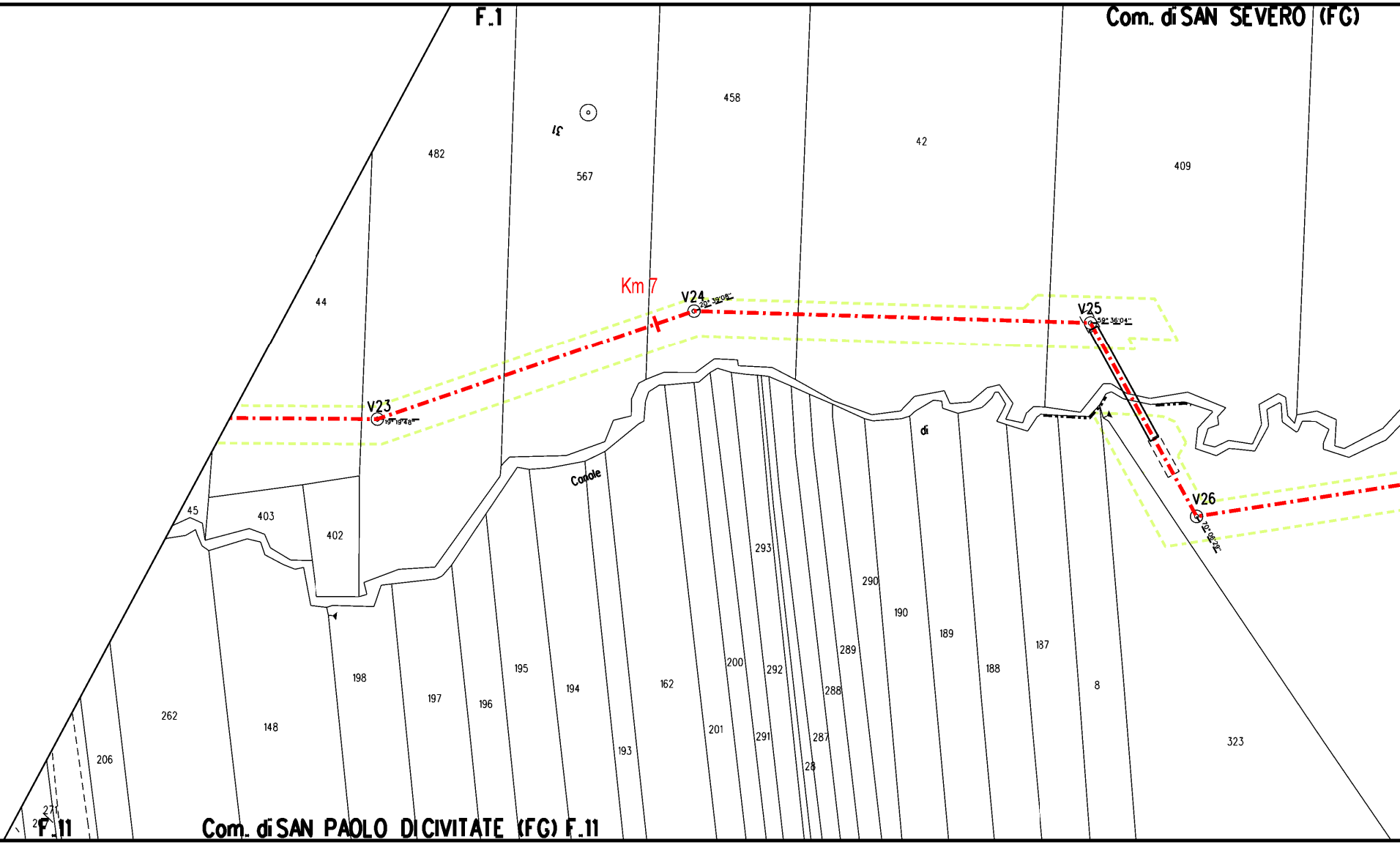
F.1
Com. di SAN SEVERO (FG)
458
42
409
482
567
31
44
Km 7
V24
20° 39'08"
V25
59° 36'04"
V23
19° 19'48"
V26
70° 06'29"
45
403
402
Canale
di
293
290
190
189
188
187
8
323
289
288
287
292
291
28
200
201
162
193
194
195
196
197
198
148
262
206
271
F.11
Com. di SAN PAOLO DI CIVITATE (FG) F.11

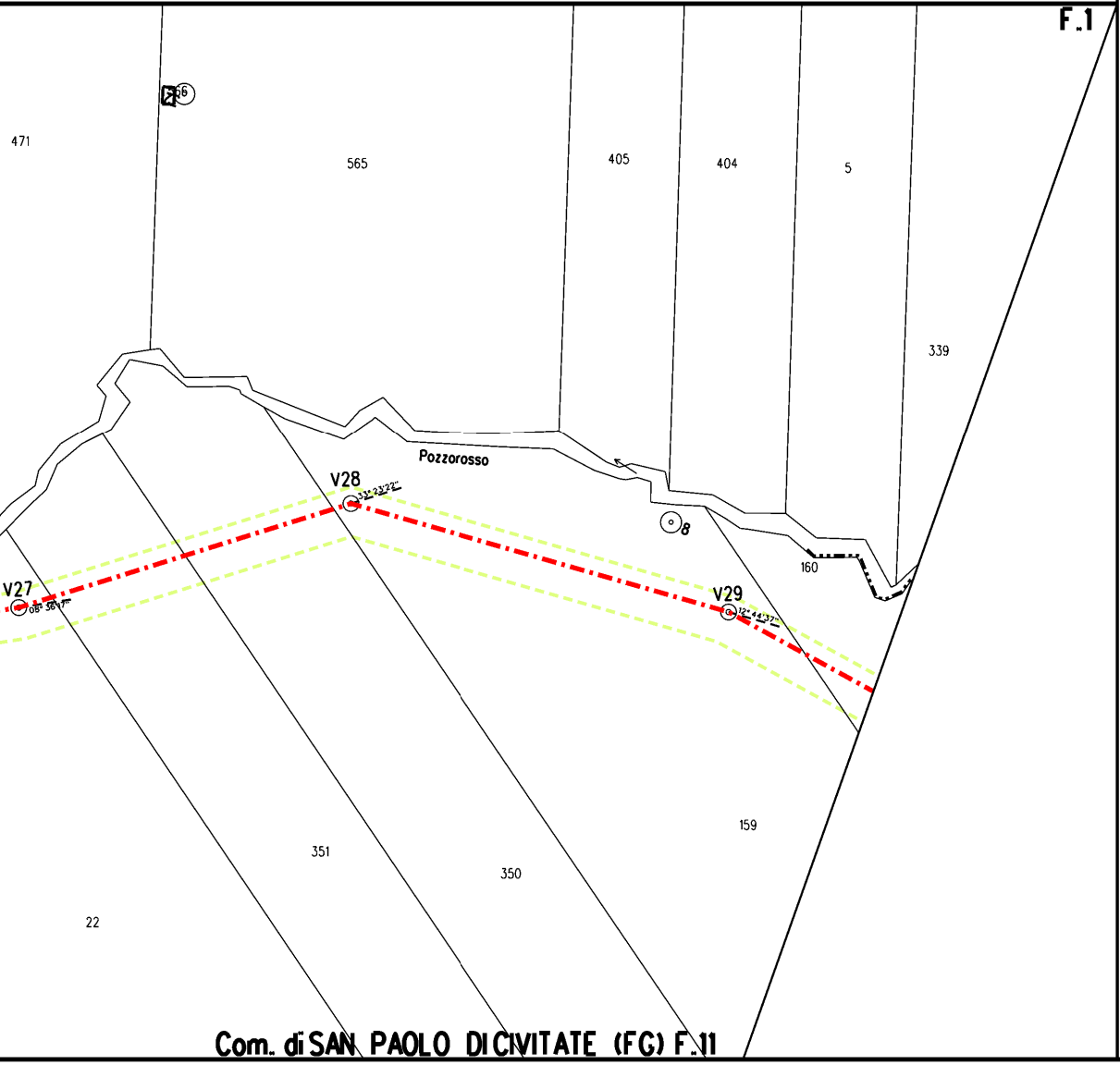
F.1
471
565
405
404
5
339
566
Pozzorosso
V28
33° 23'22"
8
V27
08° 36'17"
V29
12° 44'37"
160
159
351
350
22

Com. di SAN PAOLO DI CIVITATE (FG) F.11

LEGENDA

—·—·—	METANODOTTO IN PROGETTO
—·—·—	METANODOTTI IN ESERCIZIO
—·—·—	CONDOTTE EDISON
—··—··—	SOTTOSERVIZI ESISTENTI
◎ V1	Vertice
○ P2	Picchetto
▭	Condotta in tubo di protezione
▥	Condotta in cunicolo
▨	Condotta posata in TOC/MICROTUNNEL
🟨	Impianti in progetto e Strade di accesso definitive
⬚	Area di occupazione temporanea
🟦	Superfici ad olivo

Nota: Fogli Catastali aggiornati a Gennaio 2021

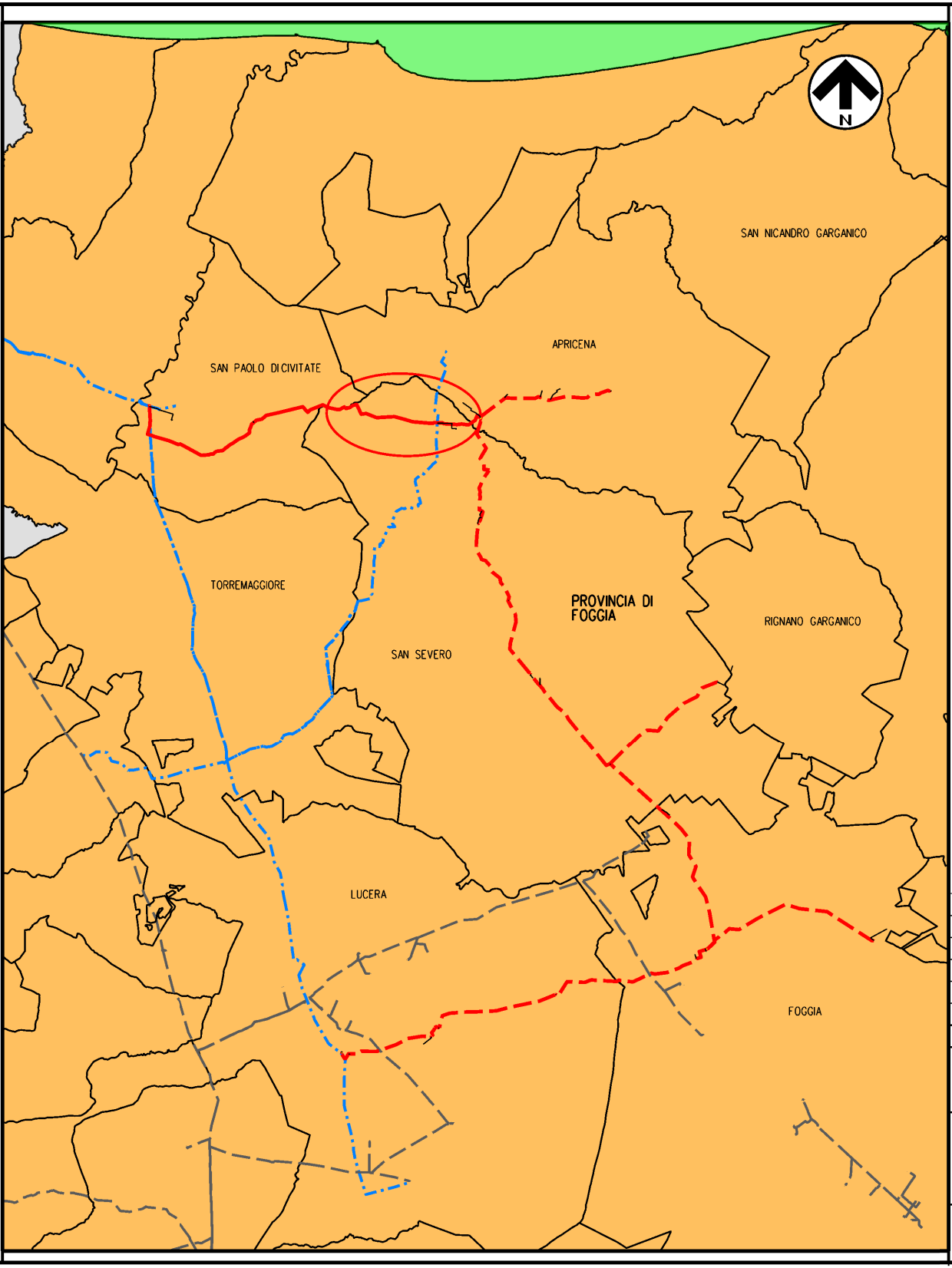
N
SAN NICANDRO GARGANICO
APRICENA
SAN PAOLO DI CIVITATE
TORREMAGGIORE
SAN SEVERO
PROVINCIA DI FOGGIA
RIGNANO GARGANICO
LUCERA
FOGGIA

Il presente disegno e' di proprieta' aziendale - La societa' tutelera' i propri diritti a termine di legge.

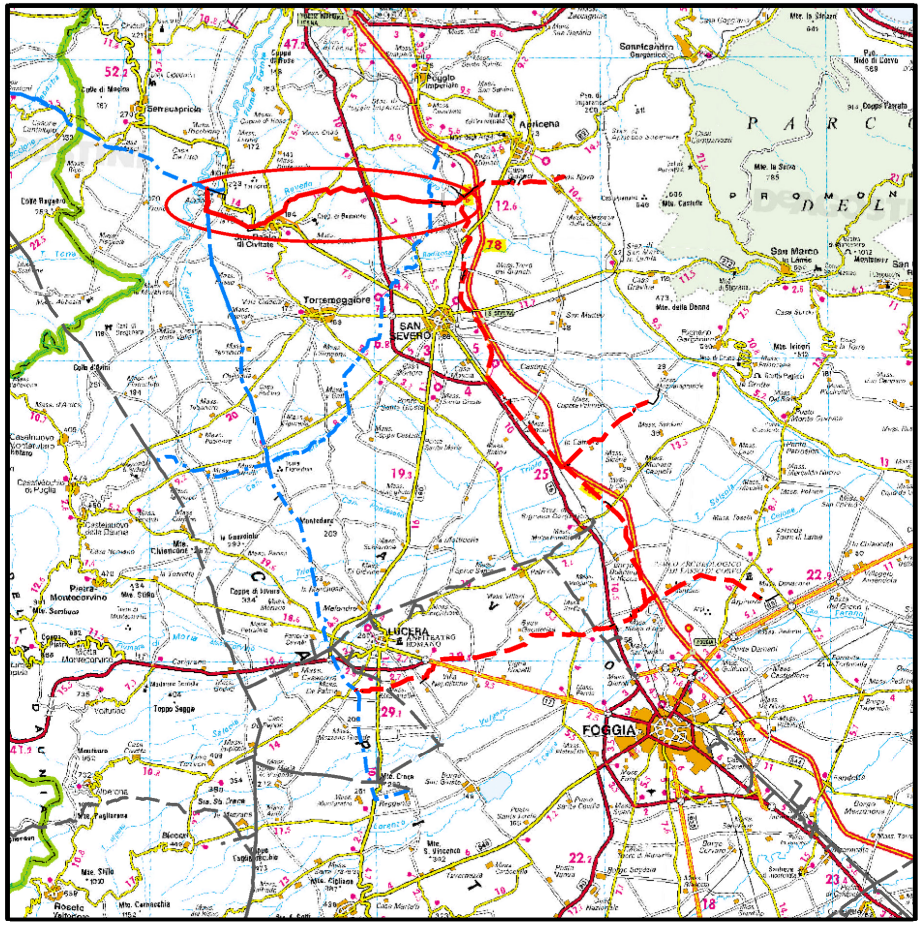
Apricena
San Paolo di Civitate
Torremaggiore
SAN SEVERO
LUCERA
FOGGIA
P A R C O
San Marco in Lamis

COROGRAFIA SCALA 1:350.000

FERRINI FRANCESCO
2023.09.28 14:23:01
CN=FERRINI FRANCESCO
C=IT
2.5.4.4=FERRINI
2.5.4.42=FRANCESCO
RSA/2048 bits

Rev.	DATA	DESCRIZIONE	ELABORATO	VERIFICATO	APPROVATO
0	23/06/2023	EMISSIONE PER PERMESSI	L. FALCETELLI	F. VITALI	A. SPADACINI

S.G.I. Società Gasdotti Italia S.P.A.

PROGETTISTA
techfem
Rif. TFM: 110009-4D-DT-22E-1104

COMMESSA 5721
UNITA' 004

GASDOTTO: LUCERA - SAN PAOLO CIVITATE
TRATTO: SAN PAOLO CIVITATE - APRICENA (Tratto 4)
DN 300 (12"), DP 75 bar

DIS. N. PC-D-1104
REVISIONE 0

PLANIMETRIA CATASTALE CON INDIVIDUAZIONE SUPERFICI CON ULIVI DA SVELLIRE/TRAPIANTARE - COMUNE DI SAN SEVERO

FG. 1 DI 1
SCALA 1:2000