DATI TECNICI FUNZIONALI

SUPERFICI CON ULIVI DA SVELLIRE/TRAPIANTARE

CONFINI AMMINISTRATIVI

DATI CARATTERISTICI

DATI DI COSTRUZIONE

PRESSIONE DI PROGETTO **75.0** bar
PRESSIONE MASSIMA DI ESERCIZIO (MOP)
GRADO DI UTILIZZAZIONE DICHIARATO
DIAMETRO PREVALENTE = **300.0 (DN)**

REALIZZATO IN CONFORMITA' AL **D.M. 17/04/2008**
CONFORMITA' AL D.M NUMERO **D.M. 17/04/2008**
PER MODIFICHE REALIZZATE SUCCESSIVAMENTE

RIVESTIMENTO GIUNTI DI SALDATURA

Fasce Termorestringenti

DATI GENERALI

DN	300	SP	9.5	[UNI-EN]	19526.33 m
DN	150	SP	7.1	[UNI-EN]	23.00 m

LUNGHEZZA (TRATTO 4) 2460.00 m.

LUNGHEZZA (TRATTO 4 - OPZIONALE) 17066.33 m.

LUNGHEZZA TOTALE IMPIANTO 19526.33 m.

FASE EMISSIONE Progetto

PLANIMETRIA 1:2000

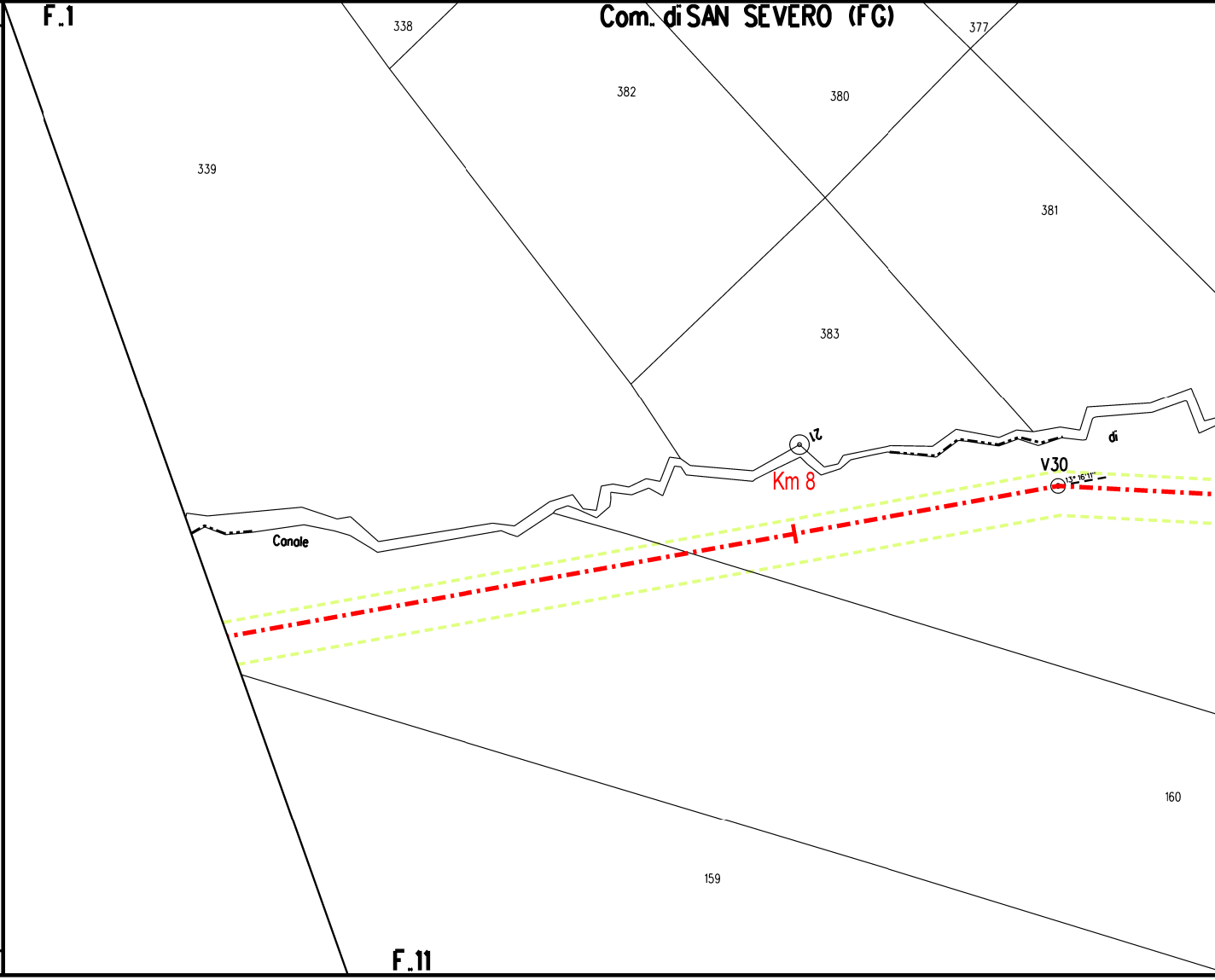
F.1
Com. di SAN SEVERO (FG)
338
377
382
380
339
381
383
21
di
V30
13° 16'11"
Km 8
Canale
160
159
F.11

CONFINI AMMINISTRATIVI

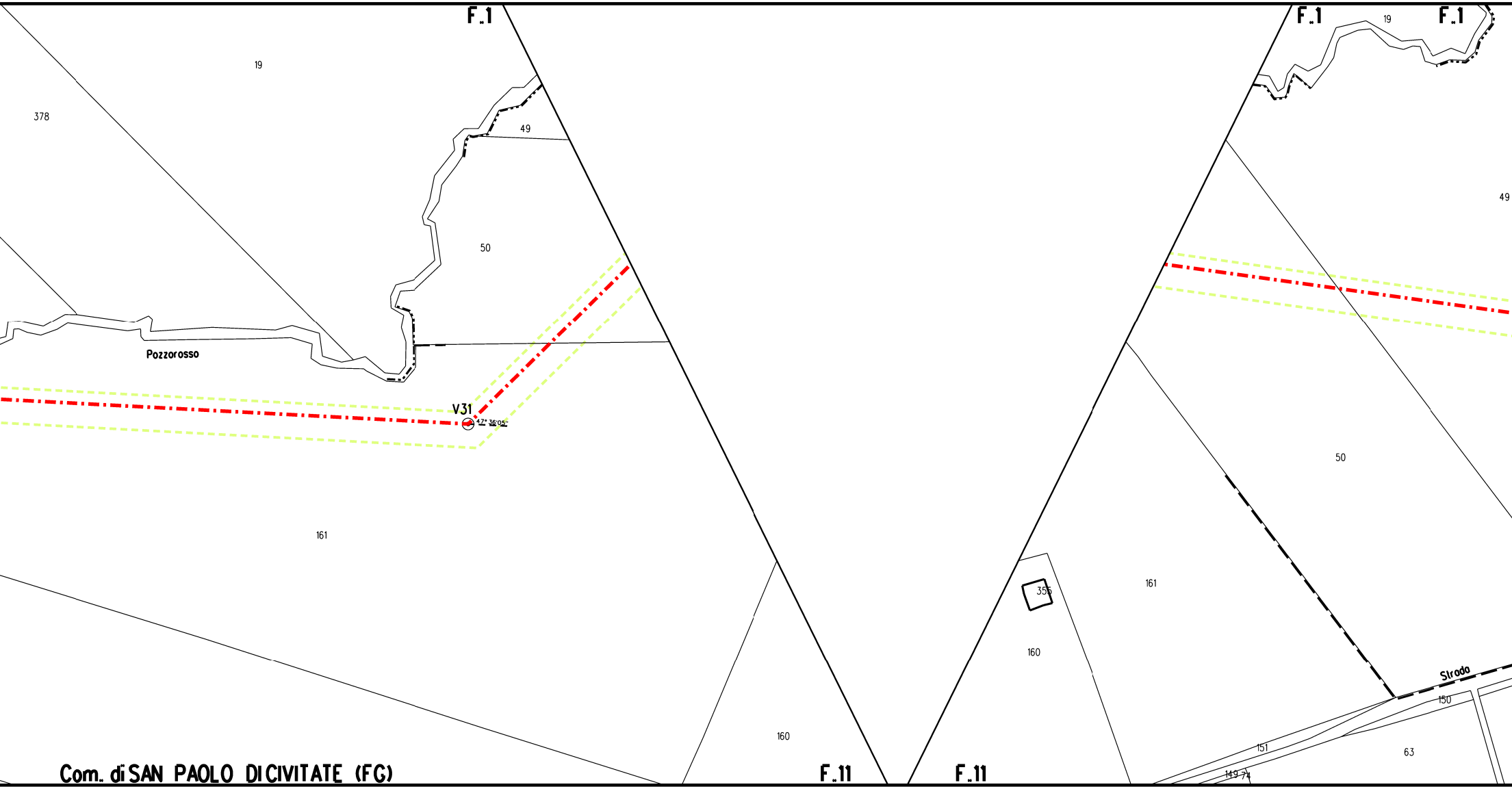
F.1
19
378
49
50
Pozzorosso
V31
47° 36'05"
161
160
F.11
F.1
19
F.1
49
50
161
355
160
Strada
150
151
63
149
74
F.11

Com. di SAN PAOLO DICIVITATE (FG)

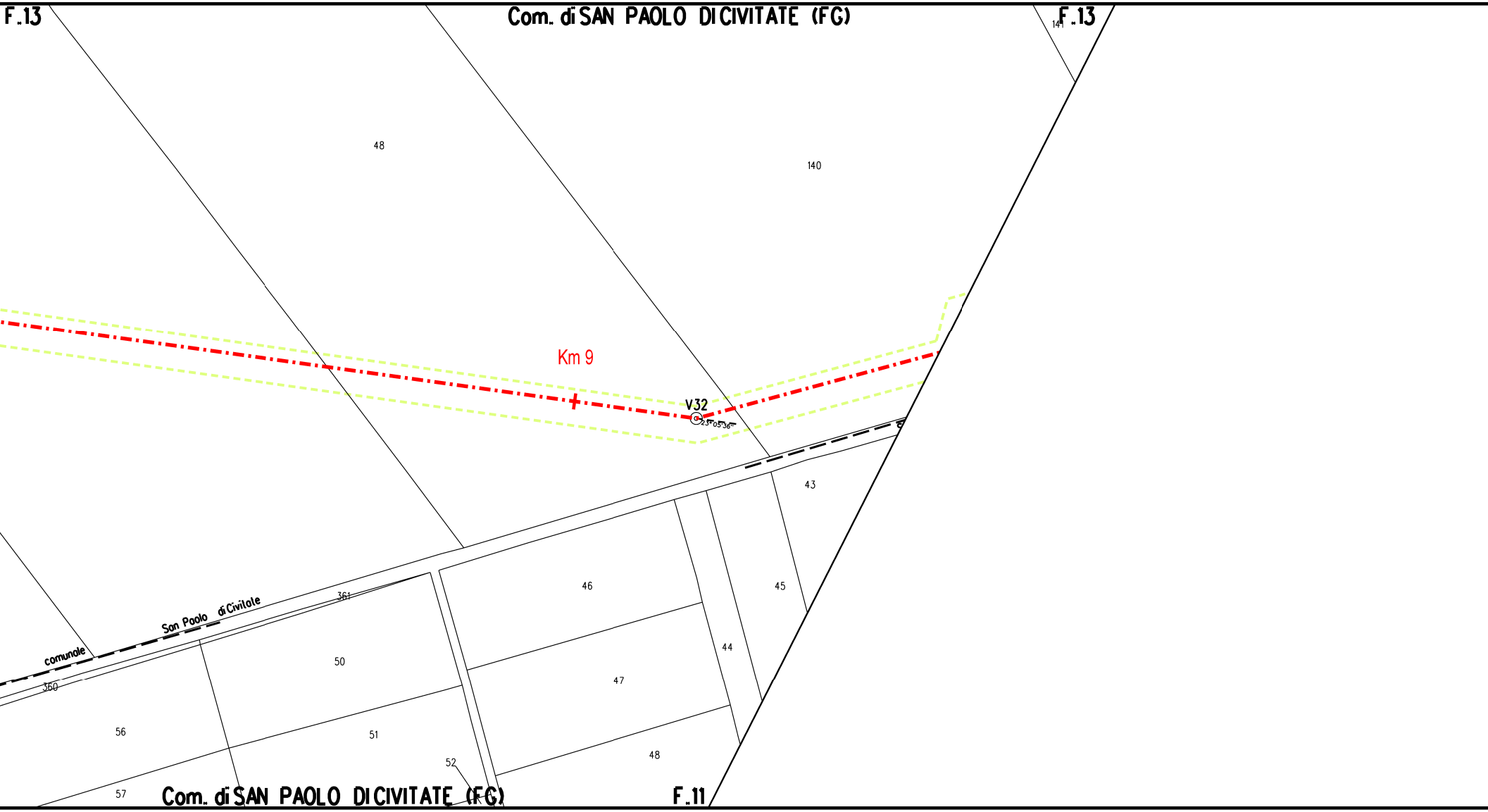
F.13
Com. di SAN PAOLO DI CIVITATE (FG)
F.13
141
48
140
Km 9
V32
23°05'36"
43
45
46
44
47
48
361
50
Son Paolo di Civilate
comunale
360
56
51
52
57
Com. di SAN PAOLO DI CIVITATE (FG)
F.11

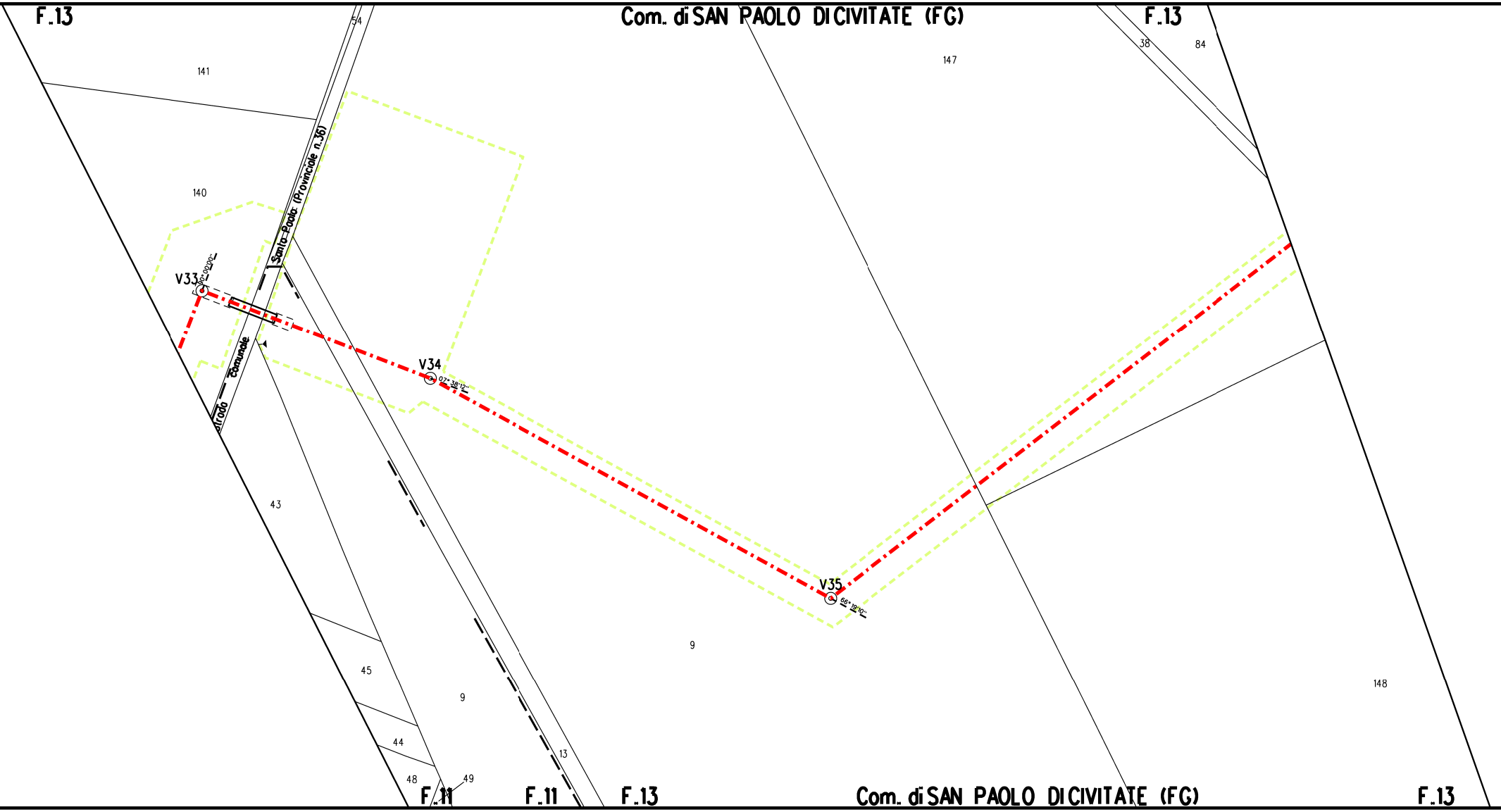
F.13
Com. di SAN PAOLO DI CIVITATE (FG)
F.13
54
38
84
141
147
140
Strada Santa Paola (Provinciale n.36)
V33
90° 00'00"
Strada Comunale
V34
07° 38'12"
V35
66° 19'10"
43
9
45
9
44
13
48
49
148
F.11
F.11
F.13
Com. di SAN PAOLO DI CIVITATE (FG)
F.13

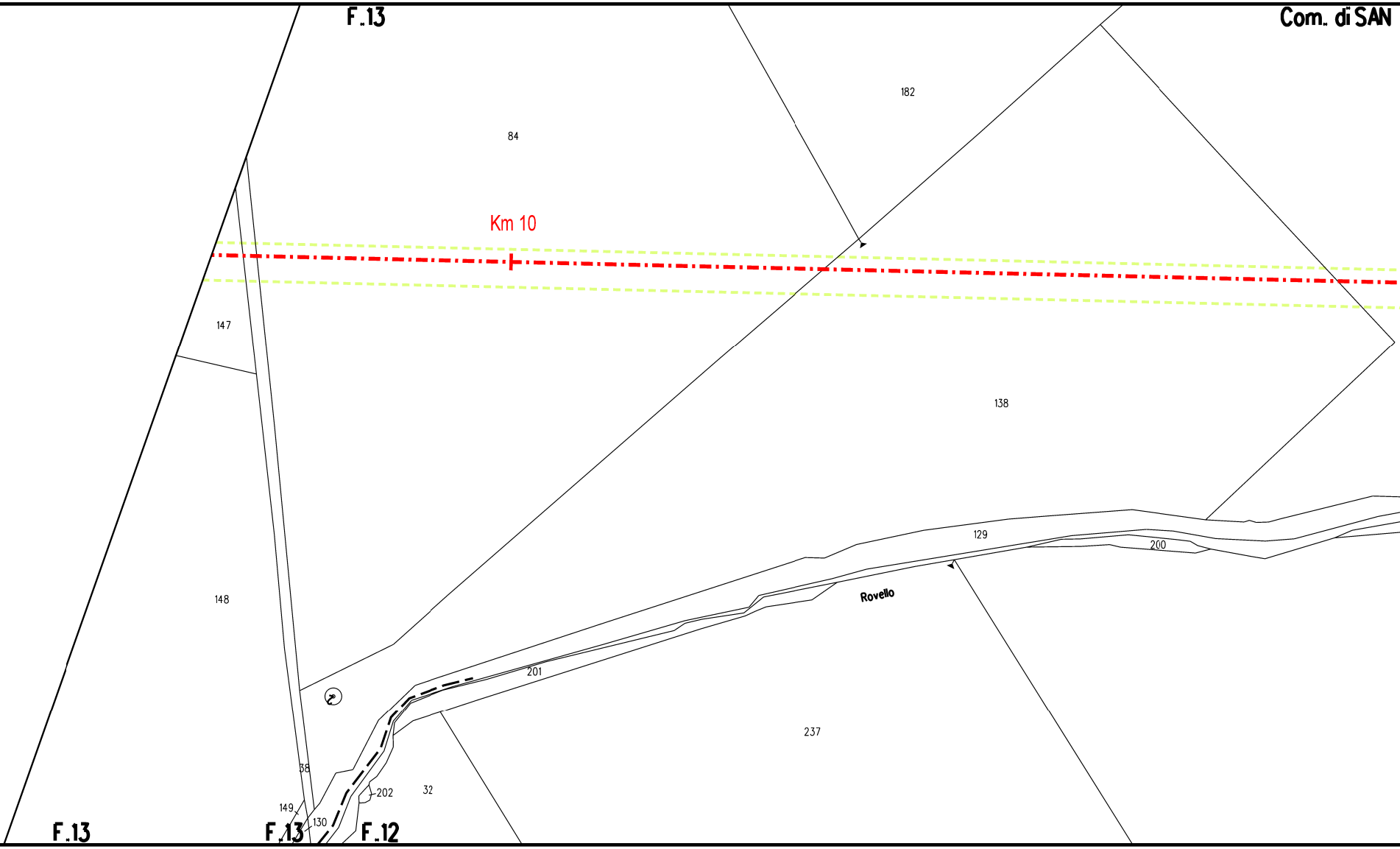
F.13
Com. di SAN
182
84
Km 10
147
138
129
200
Rovello
148
201
237
38
202
32
149
130
F.13
F.13
F.12

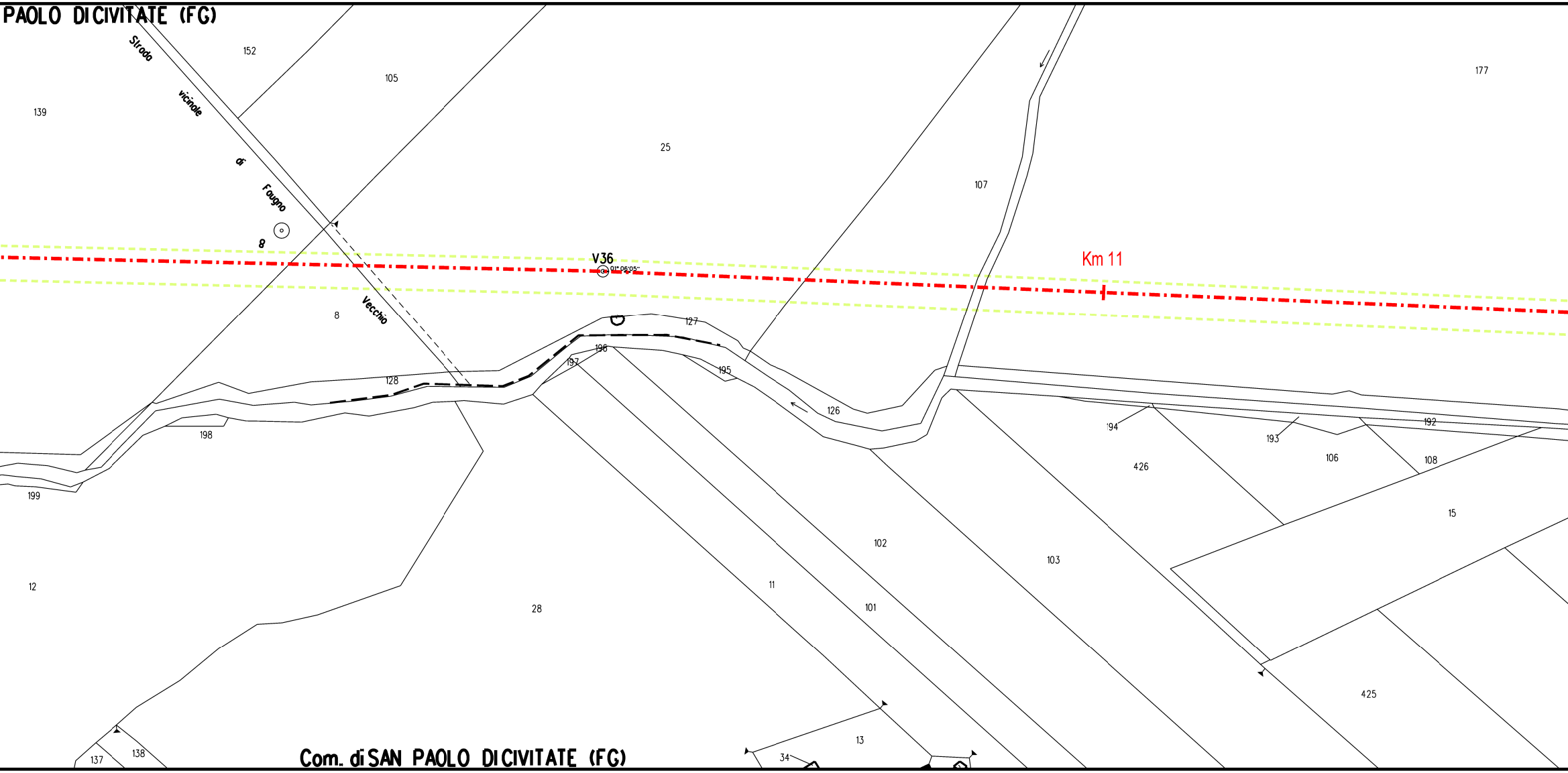
PAOLO DI CIVITATE (FG)
Strada vicinale di Fougno 8 Vecchio
152
105
139
25
107
177
V36
01° 06'05''
Km 11
8
127
196
197
195
128
126
198
199
194
193
192
106
108
426
15
12
28
11
101
102
103
425
13
34
137
138
Com. di SAN PAOLO DI CIVITATE (FG)

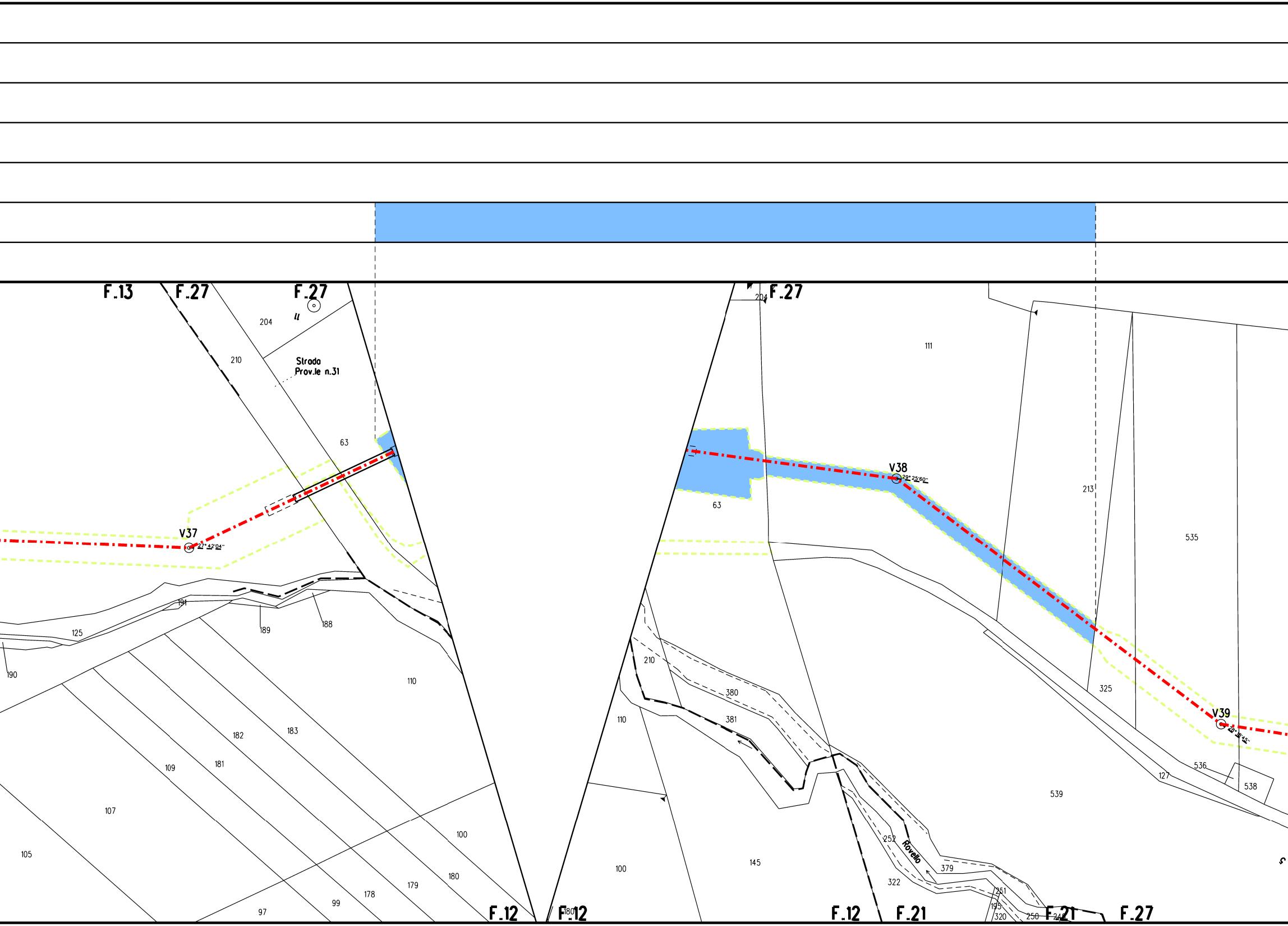
F.13
F.27
F.27
204
210
Strada
Prov.le n.31
63
V37
27° 42'04"
191
125
189
188
190
110
182
183
109
181
107
105
100
180
179
178
99
97
F.12
F.12
180
204
F.27
111
V38
29° 25'60"
63
213
535
210
380
381
110
100
145
252
Rovello
379
322
251
195
320
250
248
F.12
F.21
F.21
F.27
325
V39
28° 18'45"
536
538
127
539

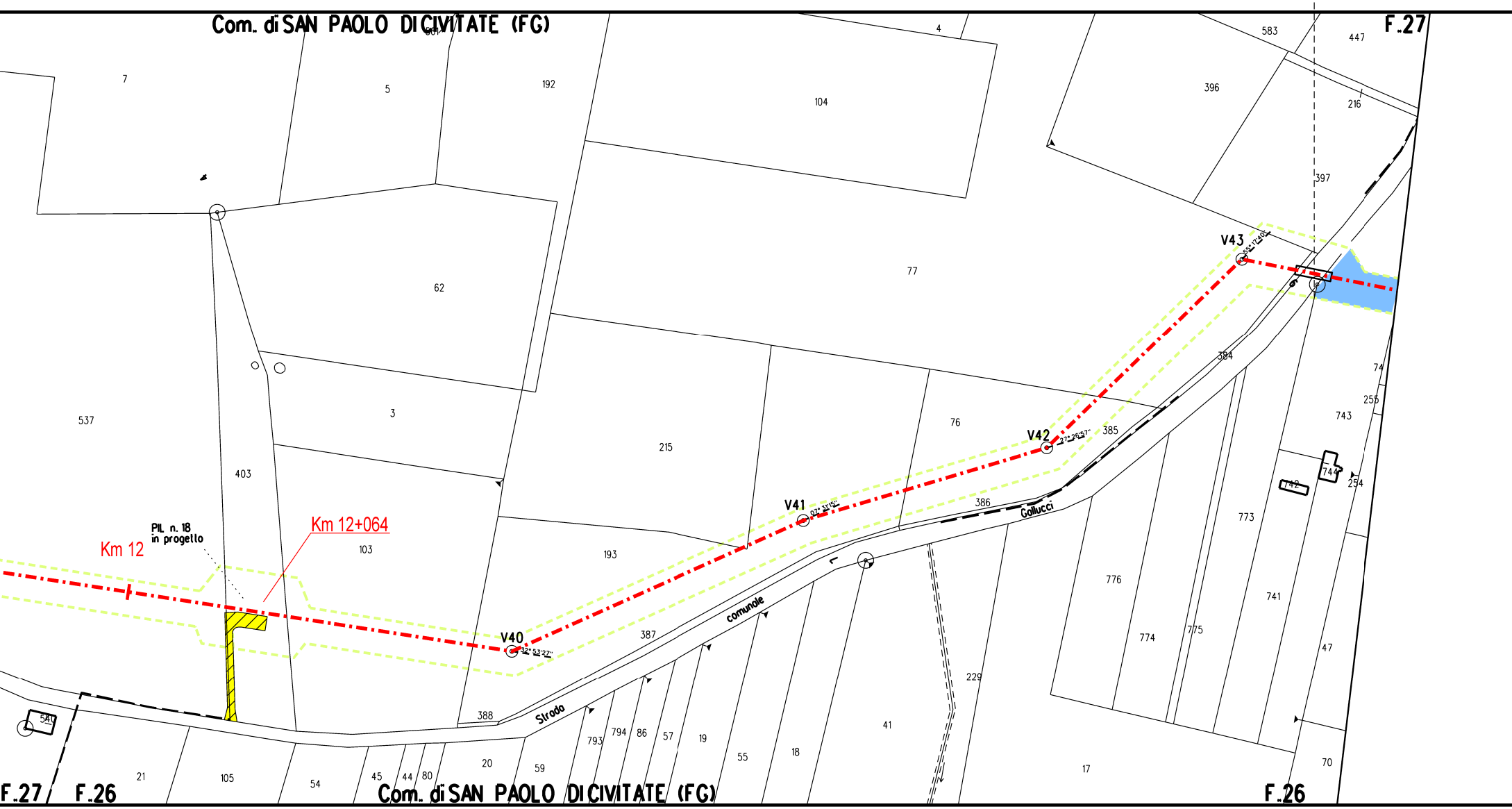
Com. di SAN PAOLO DICIVITATE (FG)
F.27
F.27
F.26
Com. di SAN PAOLO DICIVITATE (FG)
F.26
Km 12
Km 12+064
PIL n. 18
in progetto
V40
32° 53'27''
V41
07° 31'15''
V42
27° 26'57''
V43
55° 17'40''
Strada
comunale
Gallucci
7
5
192
104
4
583
447
396
216
397
62
77
3
537
403
215
76
385
384
74
255
743
744
742
254
103
193
386
773
387
388
776
774
775
741
47
229
540
21
105
54
45
44
80
20
59
793
794
86
57
19
55
18
41
17
70

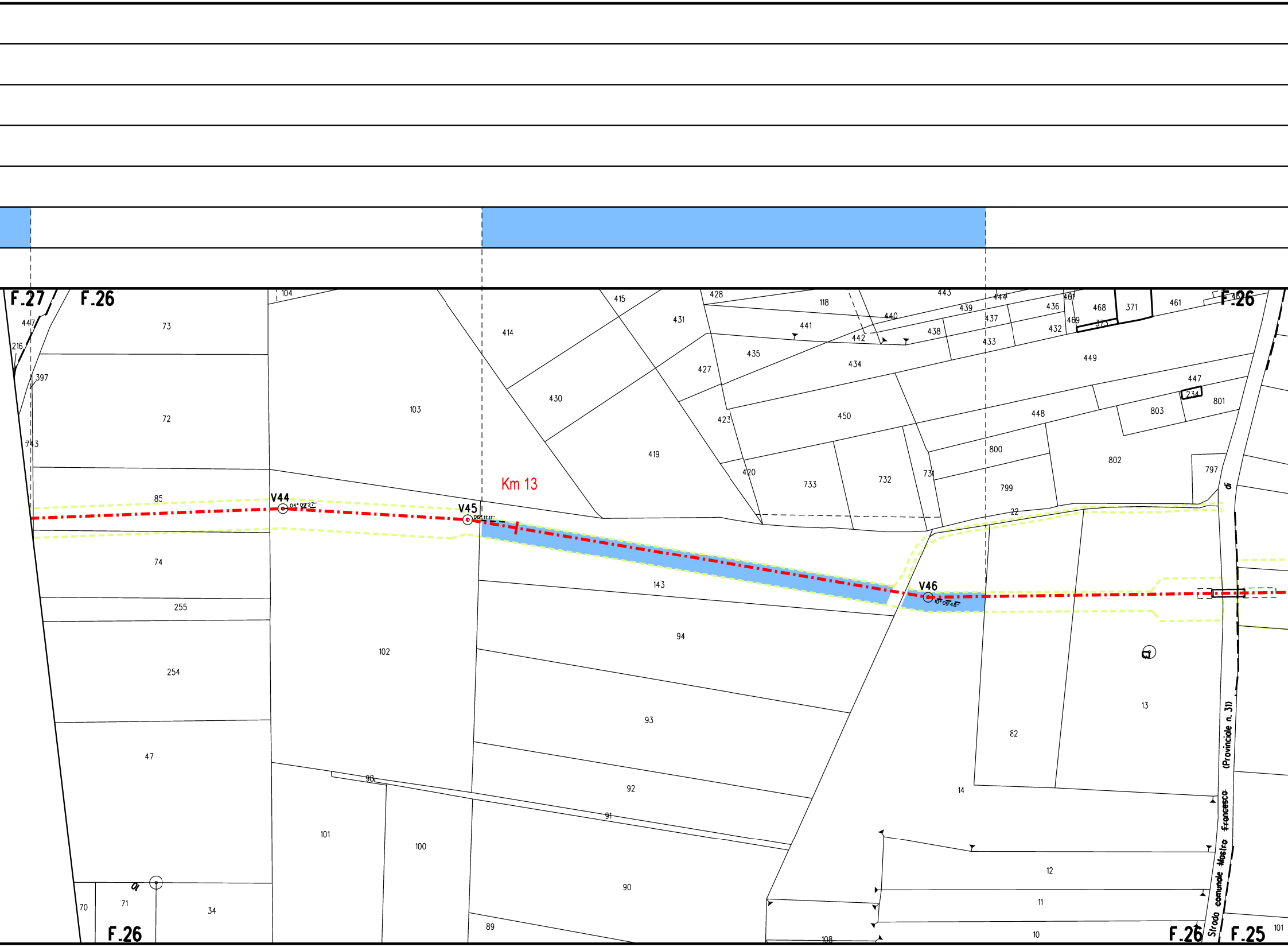
F.27
F.26
F.25
Km 13
V44
04° 09' 27"
V45
06° 11' 11"
V46
10° 09' 48"
Strada comunale Mastro Francesco (Provinciale n. 31)
73
72
85
74
255
254
47
70
71
34
447
216
397
743
104
103
102
101
100
98
91
90
89
414
415
430
419
431
428
427
423
420
435
441
442
118
440
434
450
733
732
731
443
439
438
437
433
444
436
432
461
468
469
373
371
449
447
234
801
803
448
800
799
802
797
22
143
94
93
92
14
82
13
12
11
10
108
101

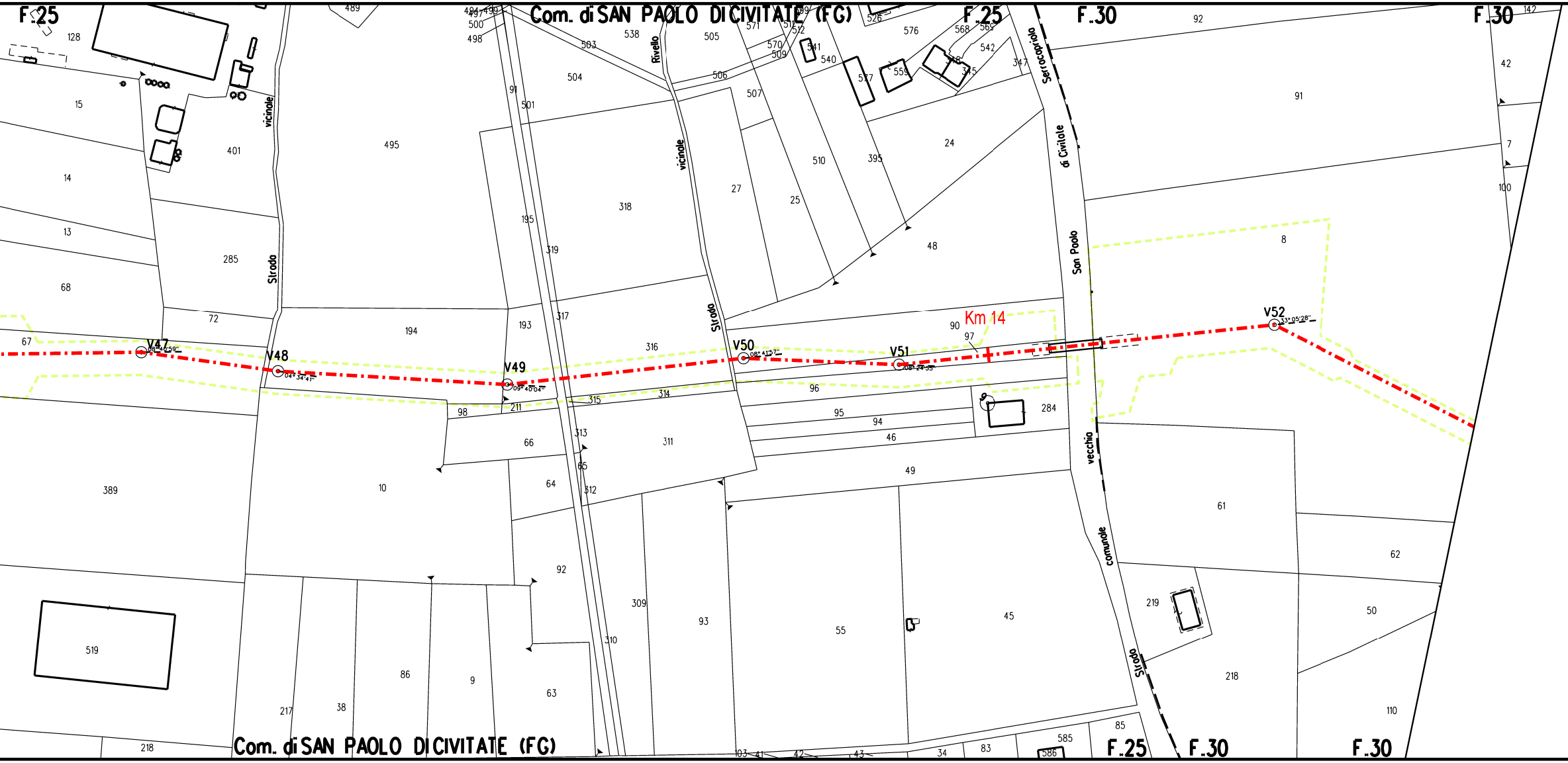
F.25
Com. di SAN PAOLO DI CIVITATE (FG)
F.25
F.30
F.30
Rivello
Serracapriola
Strada vicinale
Strada vicinale
Strada vicinale
Strada vecchio comunale San Paolo di Civitale
V47
08° 40' 59"
V48
04° 34' 41"
V49
09° 40' 04"
V50
08° 41' 57"
V51
08° 24' 55"
V52
33° 05' 28"
Km 14
128
15
14
13
68
67
401
285
72
489
495
194
389
10
519
217
38
86
9
218
494
497
499
500
498
91
501
195
193
538
503
504
318
319
317
316
505
506
507
571
570
509
511
512
549
541
540
27
25
510
577
526
576
559
568
569
542
548
345
347
395
24
48
90
97
96
95
94
46
49
284
98
211
66
315
314
313
311
65
64
312
92
309
310
93
63
55
45
92
142
42
91
7
100
8
61
62
219
50
218
110
85
585
586
83
34
103
41
42
43
Com. di SAN PAOLO DI CIVITATE (FG)
F.25
F.30
F.30

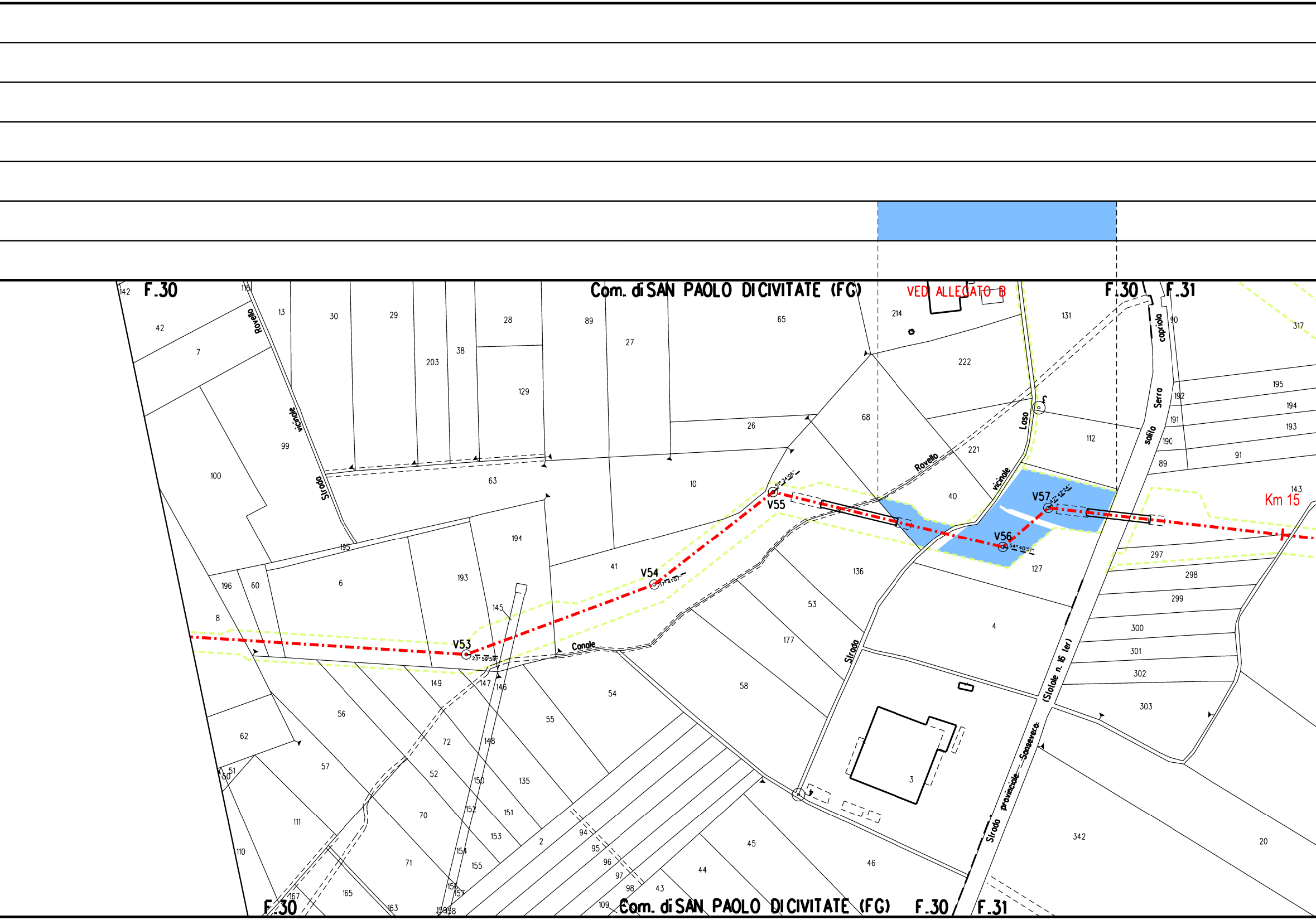
Com. di SAN PAOLO DI CIVITATE (FG)
VEDI ALLEGATO B
F.30
F.31
Km 15
V53
V54
V55
V56
V57
Strada vicinale Rovello
Rovello
Canale
Strada
vicinale Laso
Serro saltio capriolo
Strada provinciale Sansevero
(Statale n. 16 ter)
Com. di SAN PAOLO DI CIVITATE (FG)
F.30
F.31

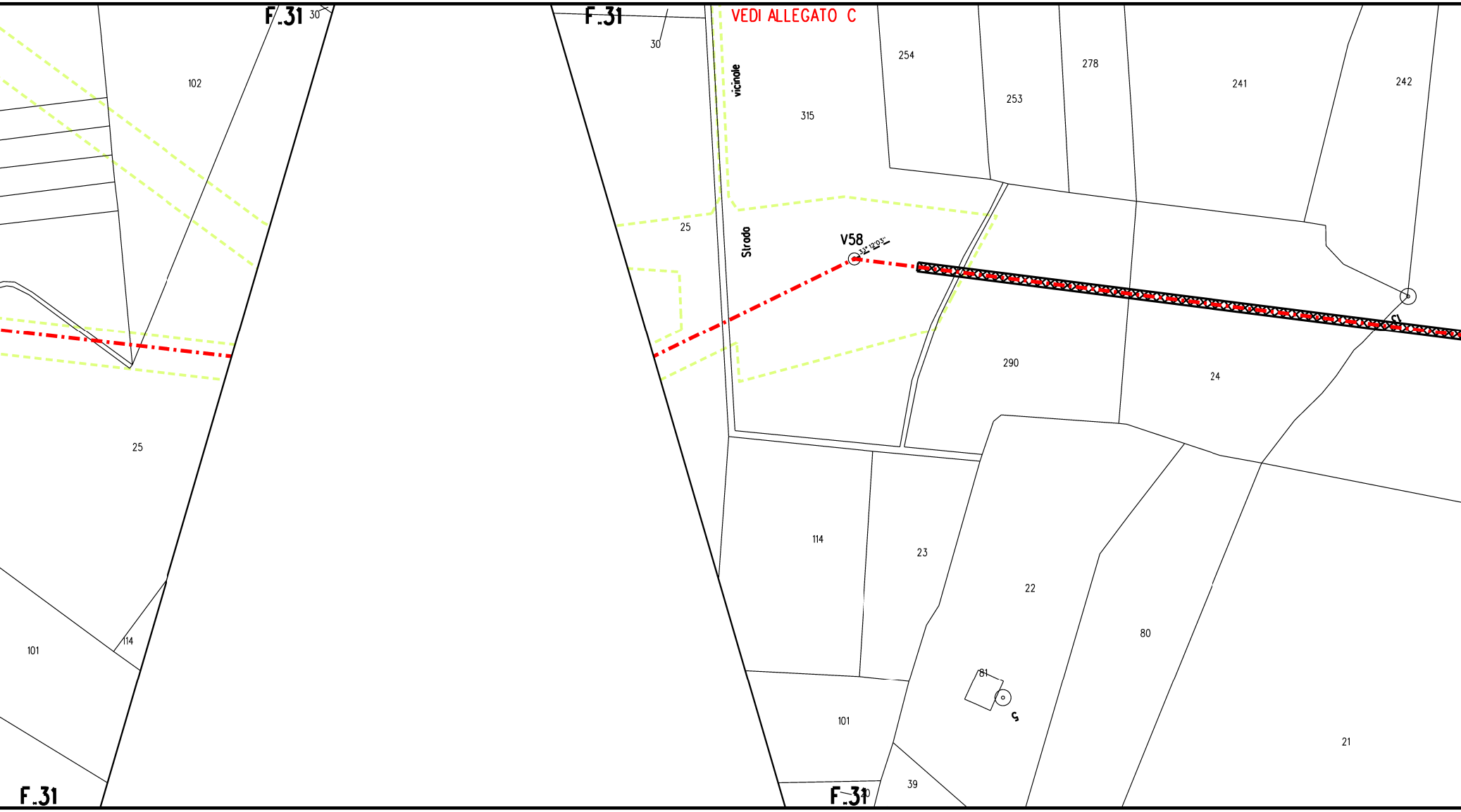
F.31
30
102
25
101
114
F.31
F.31
30
VEDI ALLEGATO C
vicinale
Strada
315
254
253
278
241
242
V58
33° 12'03"
290
24
S1
114
23
22
80
81
S
101
39
20
21
F.31

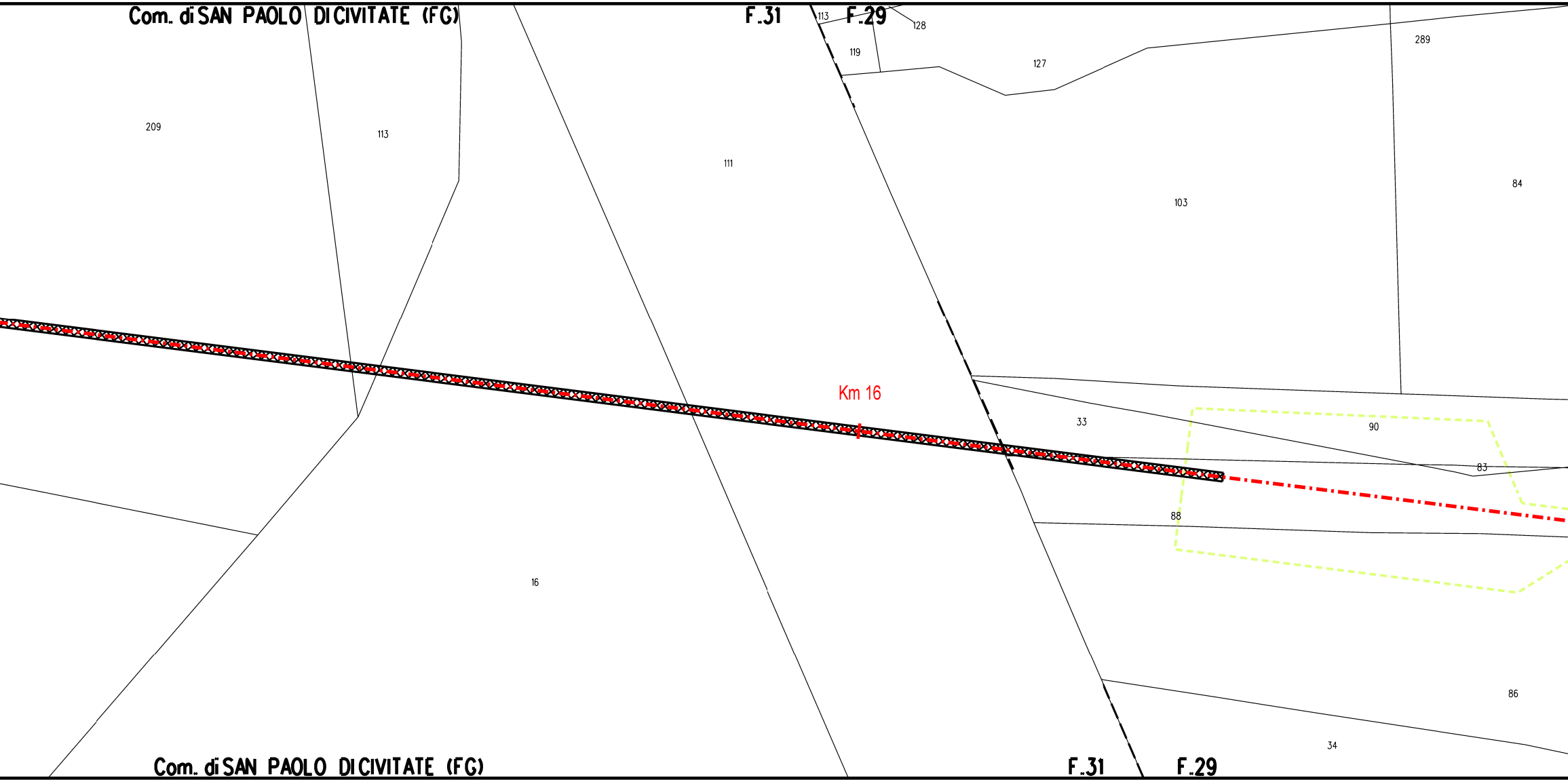
Com. di SAN PAOLO DI CIVITATE (FG)
F.31
113
F.29
128
119
127
289
209
113
111
103
84
Km 16
33
90
83
88
16
86
34
Com. di SAN PAOLO DI CIVITATE (FG)
F.31
F.29

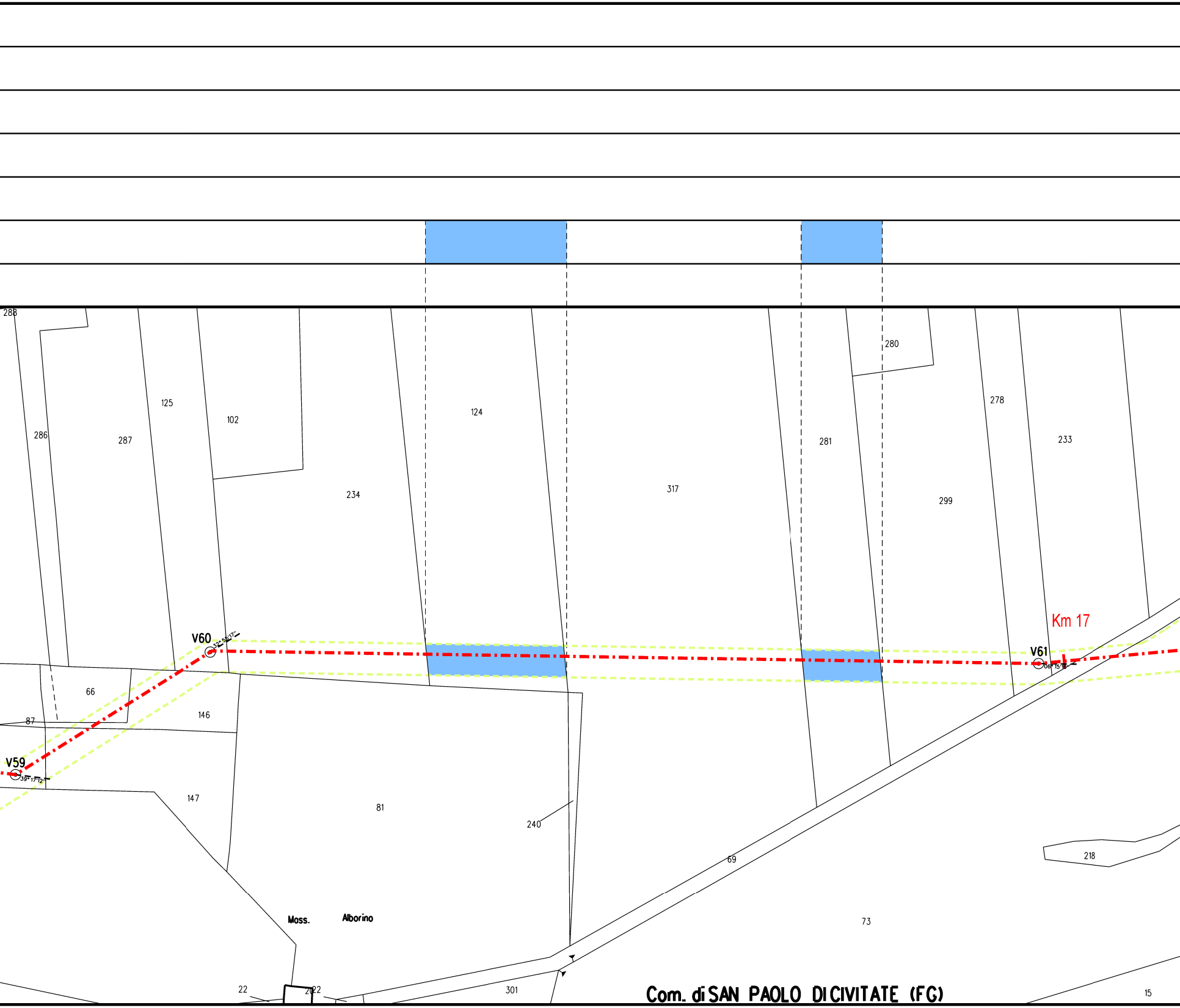
288
286
287
125
102
124
234
317
280
281
278
233
299
Km 17
V60
32° 52'17"
V61
06° 15'16"
V59
39° 17'12"
66
87
146
147
81
240
69
218
73
Moss.
Alborino
22
222
301
15
Com. di SAN PAOLO DI CIVITATE (FG)

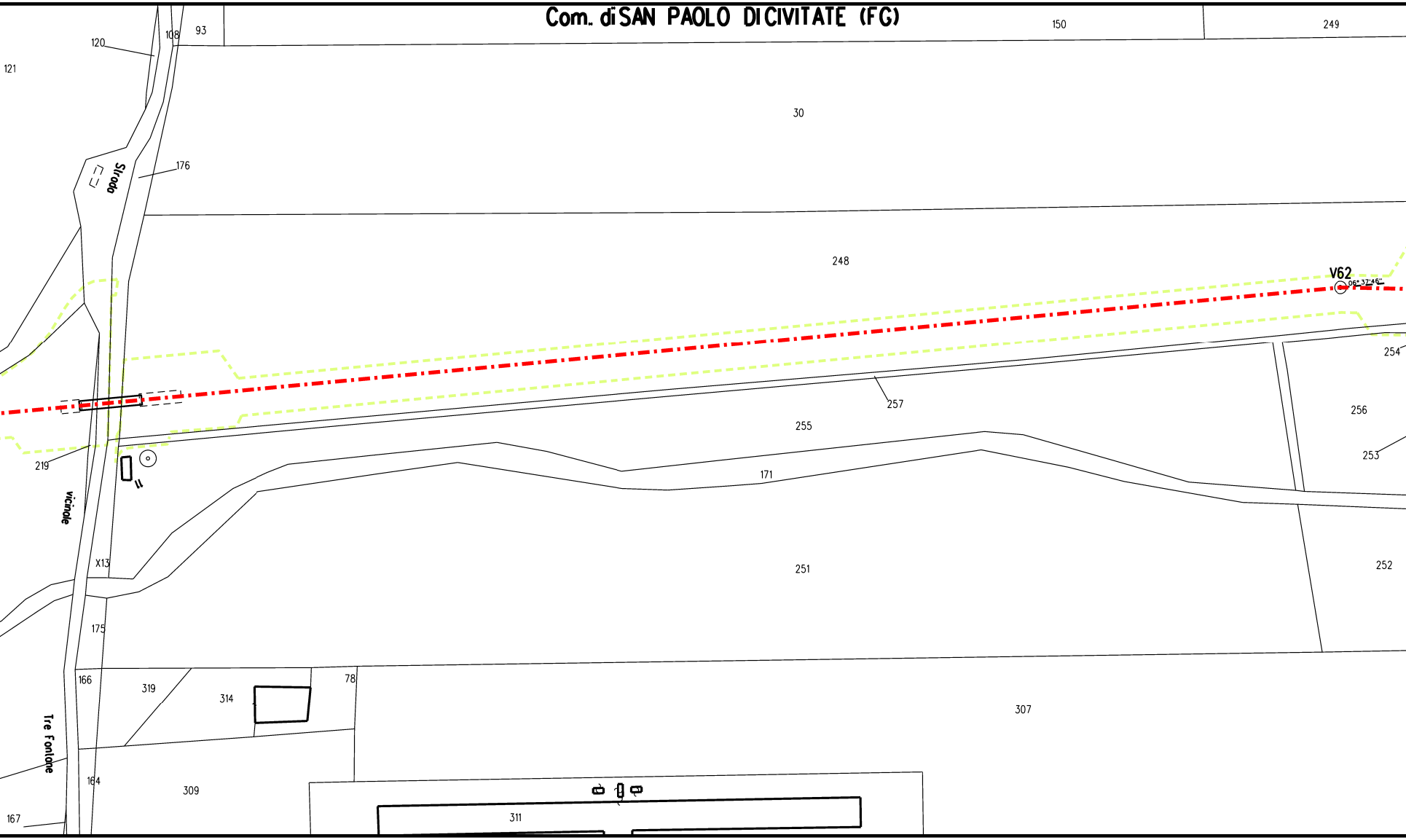
Com. di SAN PAOLO DI CIVITATE (FG)
93
108
120
121
150
249
30
176
Strada
248
V62
06° 37'46''
254
257
255
256
253
219
171
vicinale
X13
251
252
175
166
319
314
78
307
Tre Fontane
164
309
311
167

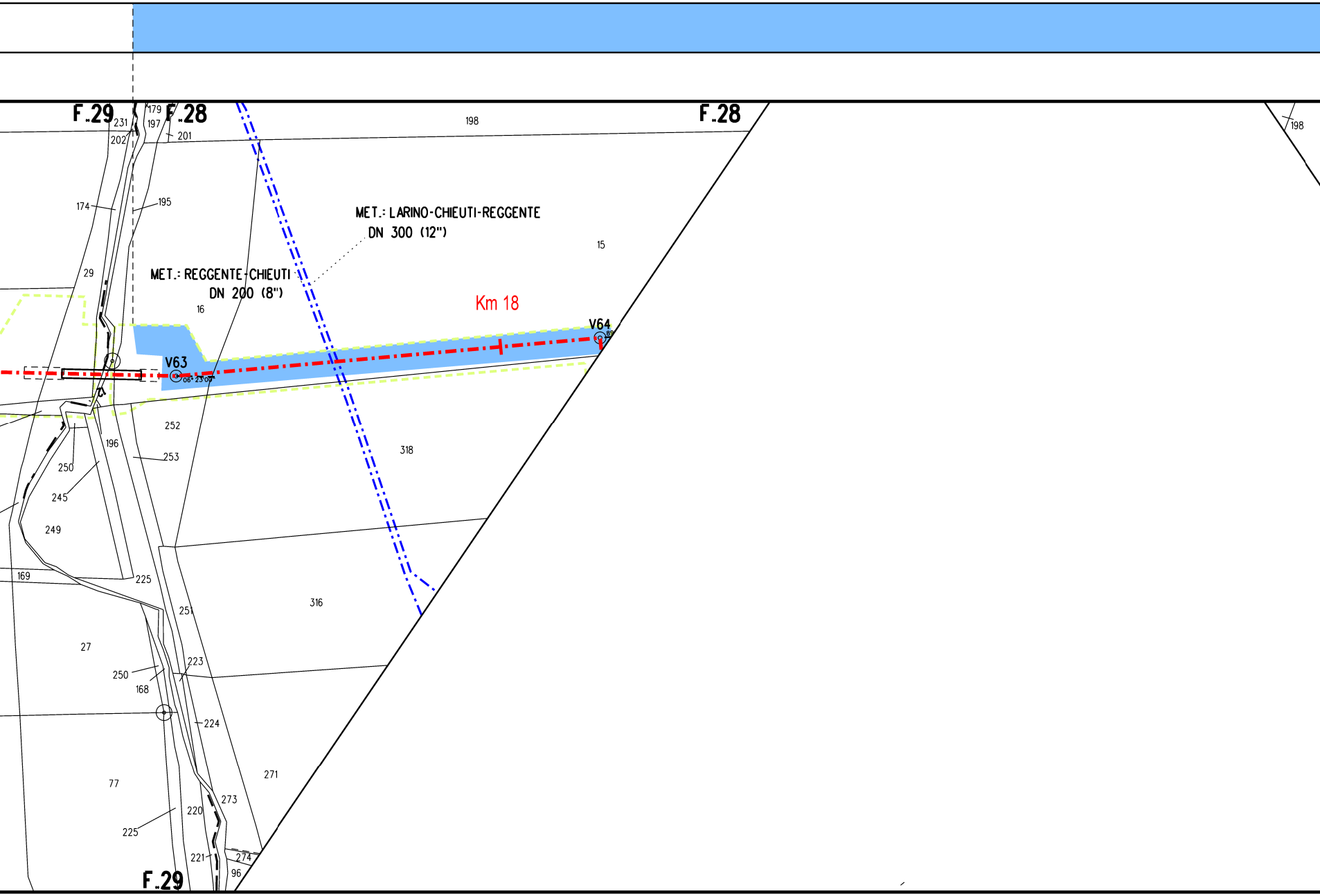
F.29
231
179
197
F.28
202
201
198
F.28
198
174
195
MET.: LARINO-CHIEUTI-REGGENTE
DN 300 (12")
15
29
MET.: REGGENTE-CHIEUTI
DN 200 (8")
16
Km 18
V64
V63
252
196
253
250
318
245
249
169
225
316
251
27
223
250
168
224
77
271
273
220
225
221
274
96
F.29

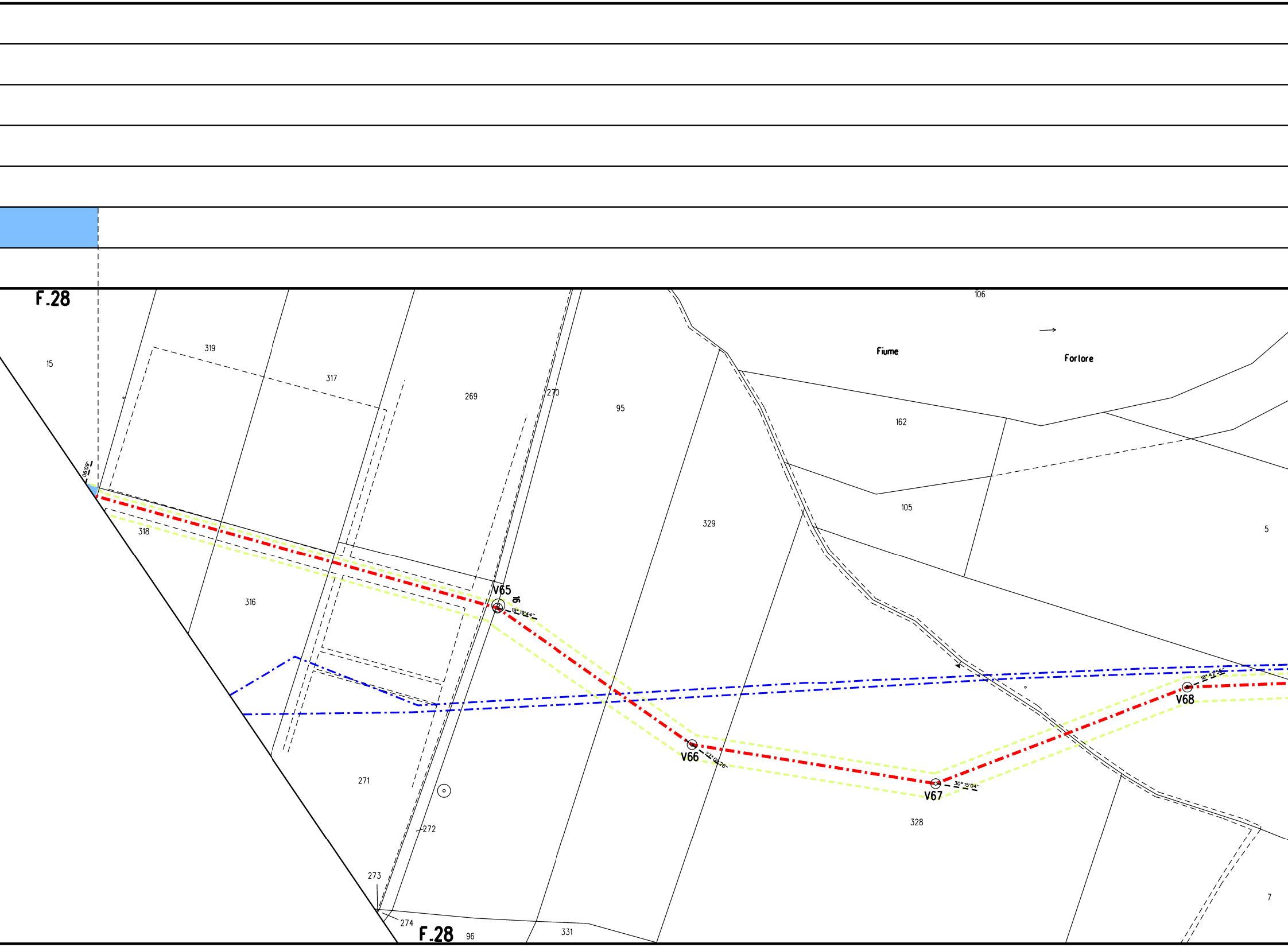
F.28
15
319
317
269
270
95
106
Fiume
Forlore
162
105
329
5
318
316
06'09''
V65
16
19° 19'44''
V66
22° 09'28''
V67
30° 15'04''
V68
18° 42'56''
328
271
272
273
274
F.28
96
331
7

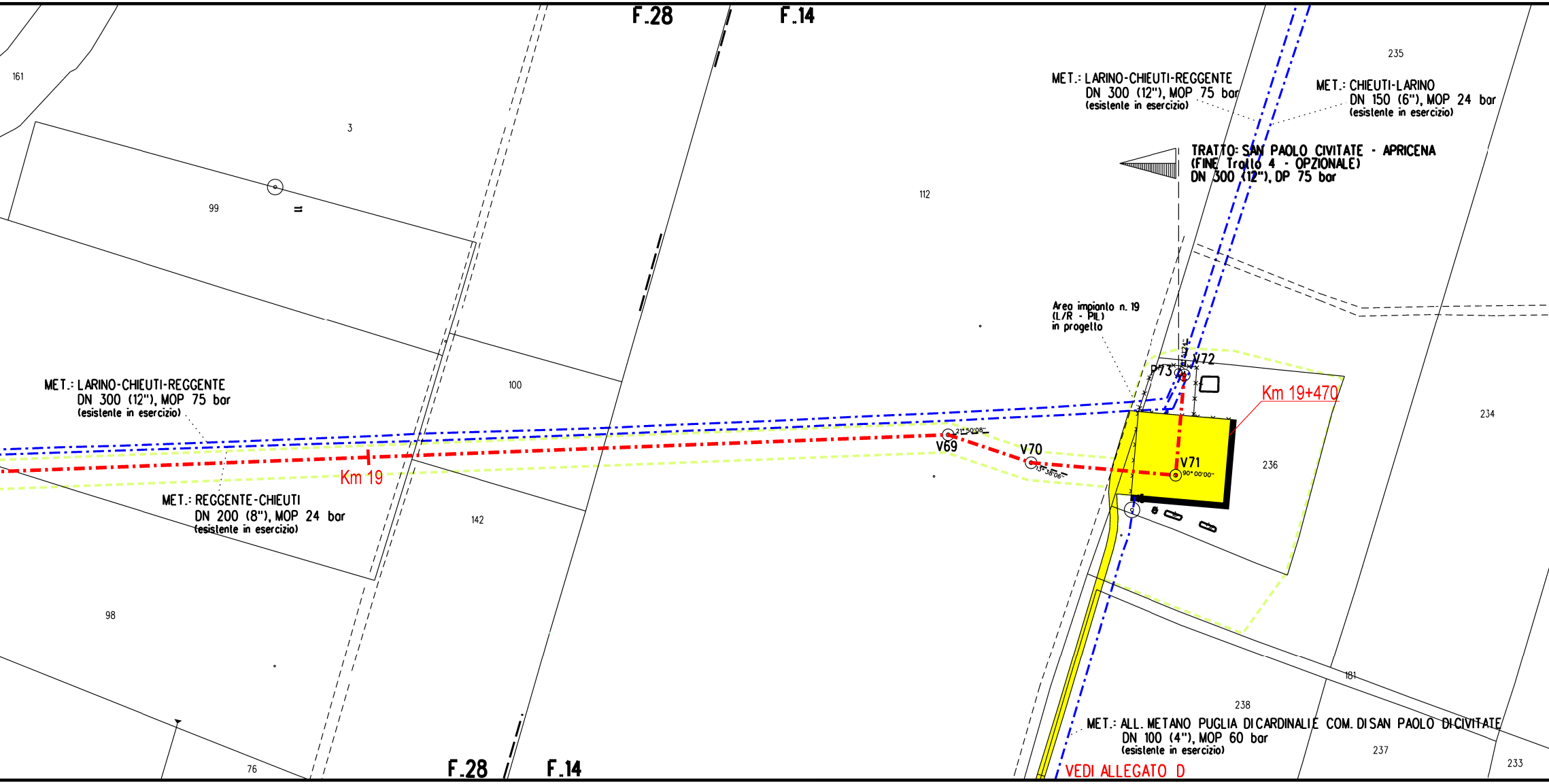
F.28
F.14
161
3
99
MET.: LARINO-CHIEUTI-REGGENTE
DN 300 (12"), MOP 75 bar
(esistente in esercizio)
MET.: CHIEUTI-LARINO
DN 150 (6"), MOP 24 bar
(esistente in esercizio)
235
TRATTO: SAN PAOLO CIVITATE - APRICENA
(FINE Tratto 4 - OPZIONALE)
DN 300 (12"), DP 75 bar
112
Area impianto n. 19
(L/R - PIL)
in progetto
P73
V72
Km 19+470
MET.: LARINO-CHIEUTI-REGGENTE
DN 300 (12"), MOP 75 bar
(esistente in esercizio)
100
234
V69
21°50'08"
V70
13°38'06"
V71
90°00'00"
236
Km 19
MET.: REGGENTE-CHIEUTI
DN 200 (8"), MOP 24 bar
(esistente in esercizio)
142
98
181
238
MET.: ALL. METANO PUGLIA DICARDINALIE COM. DI SAN PAOLO DI CIVITATE
DN 100 (4"), MOP 60 bar
(esistente in esercizio)
237
233
76
F.28
F.14
VEDI ALLEGATO D

Com. di SAN PAOLO DI CIVITATE (FG) F.14

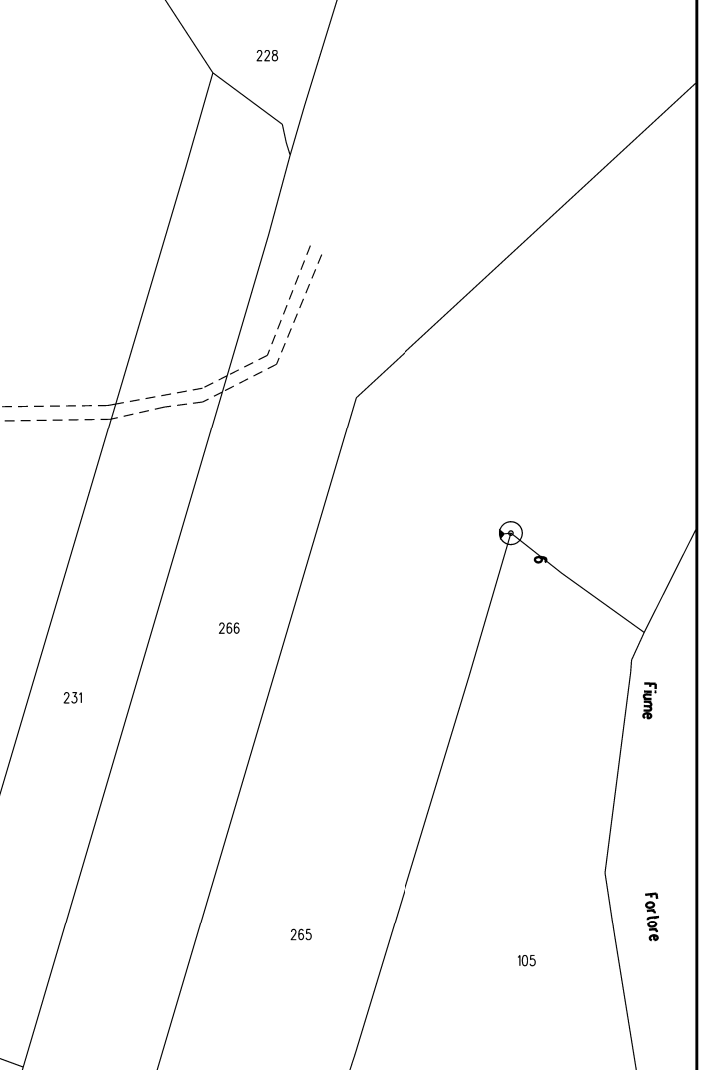
228
266
231
265
105
6
Fiume
Fortore

Com. di SAN PAOLO DI CIVITATE (FG) F.14

LEGENDA

-·-·-·-	METANODOTTO IN PROGETTO
-·-·-·-	METANODOTTI IN ESERCIZIO
-·-·-·-	CONDOTTE EDISON
-··-··-	SOTTOSERVIZI ESISTENTI
◎ V1	Vertice
○ P2	Picchetto
-▭-	Condotta in tubo di protezione
-▥-	Condotta in cunicolo
-▨-	Condotta posata in TOC/MICROTUNNEL
🟨	Impianti in progetto e Strade di accesso definitive
⬚	Area di occupazione temporanea
🟦	Superfici ad olivo

Nota: Fogli Catastali aggiornati a Gennaio 2021

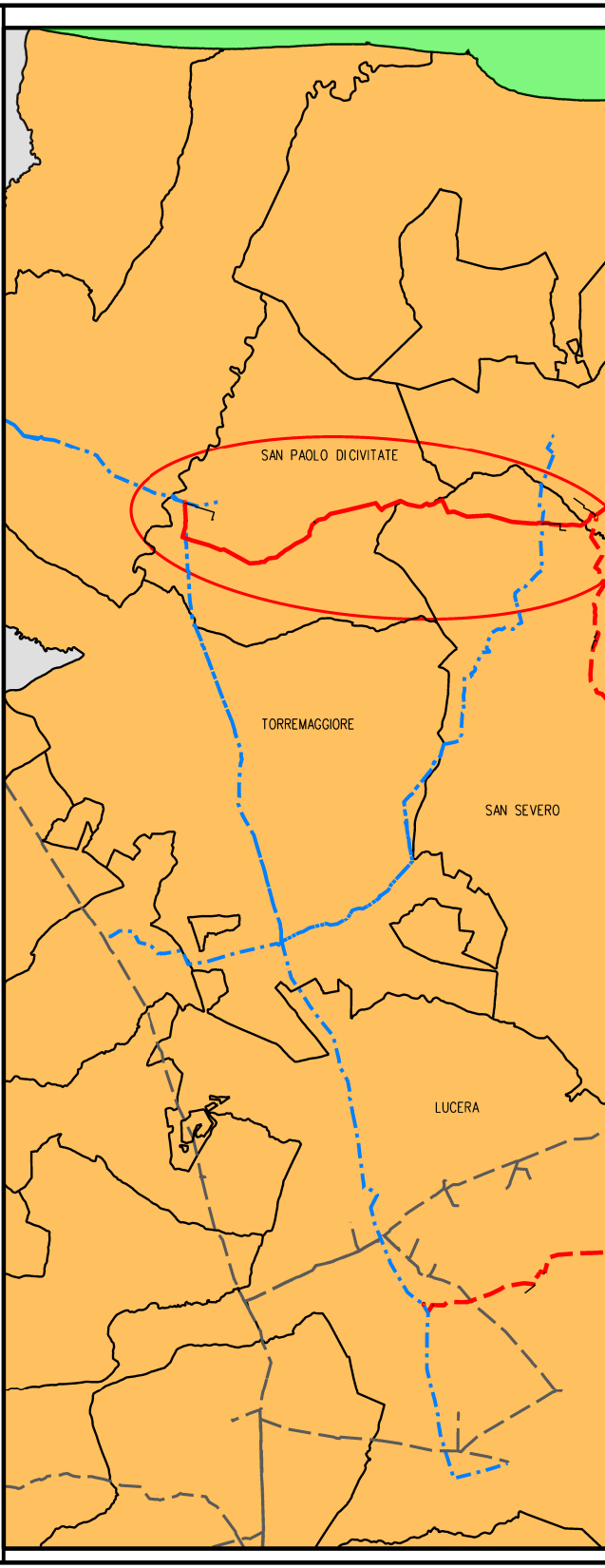
SAN PAOLO DI CIVITATE
TORREMAGGIORE
SAN SEVERO
LUCERA

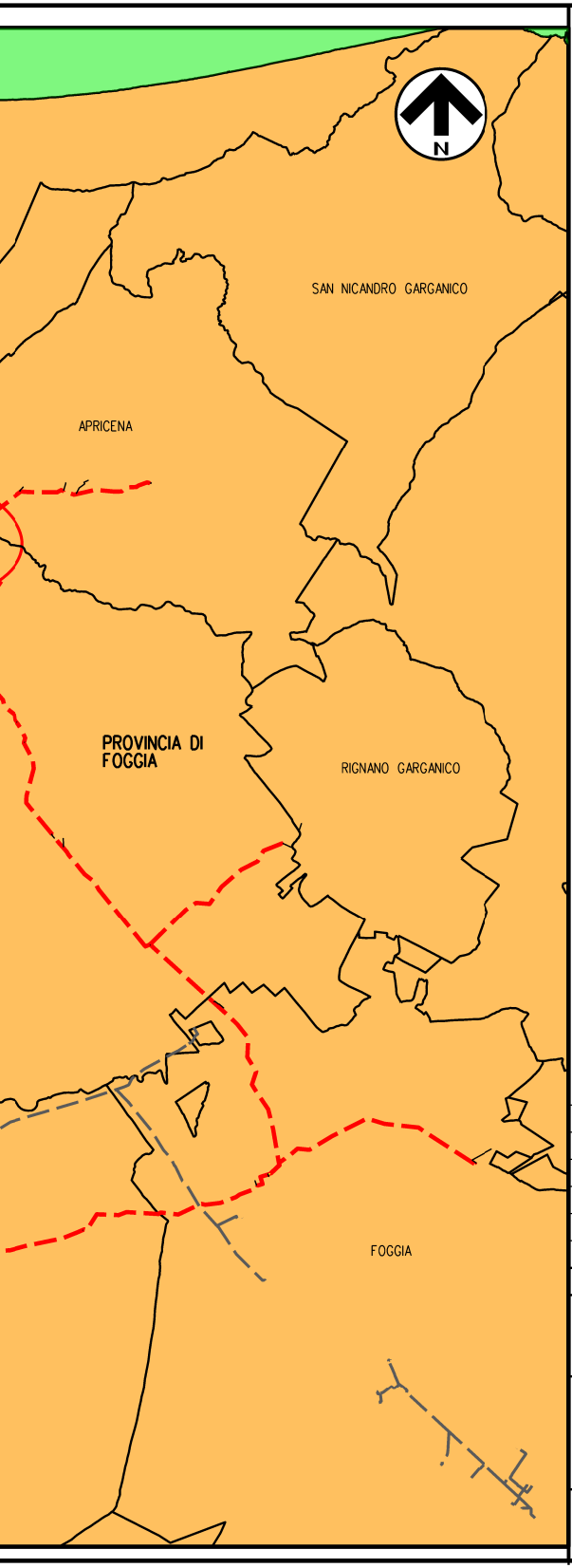
N
SAN NICANDRO GARGANICO
APRICENA
PROVINCIA DI FOGGIA
RIGNANO GARGANICO
FOGGIA

Il presente disegno e' di proprieta' aziendale - La societa' tutelera' i propri diritti a termine di legge.

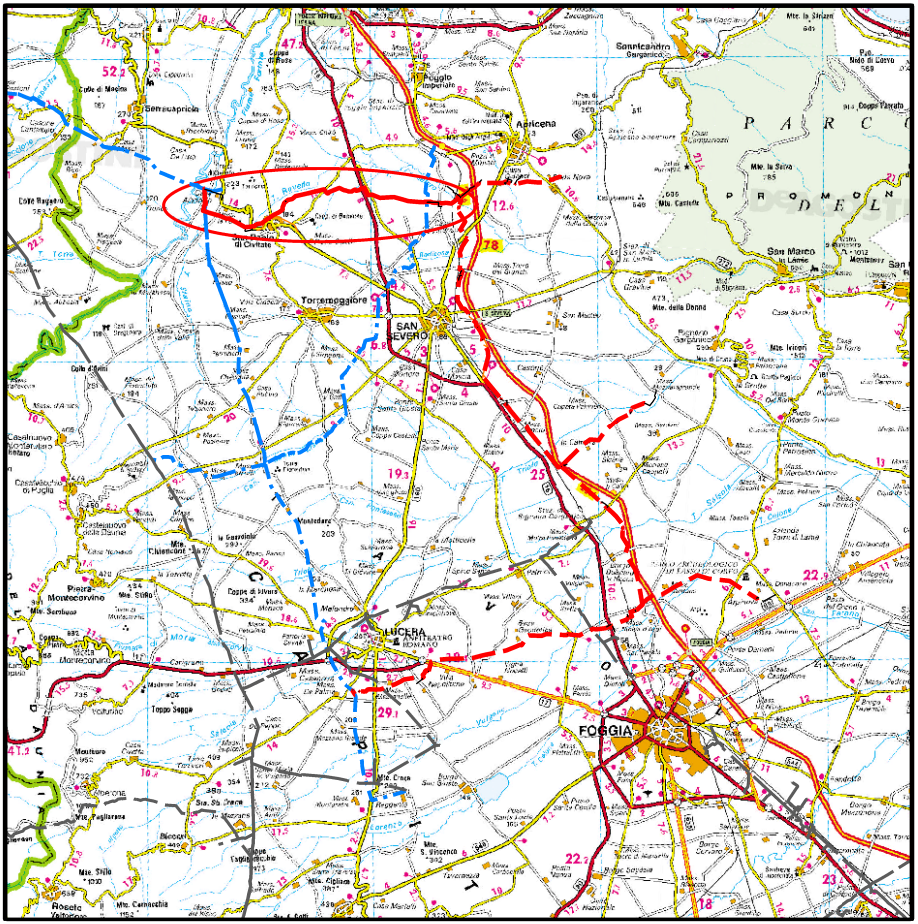
Apricena
San Marco in Lamis
Torremaggiore
SAN SEVERO
LUCERA
FOGGIA
PARCO NAZIONALE DEL GARGANO

COROGRAFIA **SCALA 1:350.000**

FERRINI FRANCESCO
2023.09.28 14:15:47
CN=FERRINI FRANCESCO
C=IT
2.5.4.4=FERRINI
2.5.4.42=FRANCESCO
RSA/2048 bits

Rev.	DATA	DESCRIZIONE	ELABORATO	VERIFICATO	APPROVATO
0	23/06/2023	EMISSIONE PER PERMESSI	L FALCETELLI	F VITALI	A SPADACINI

S.G.I.
Società Gasdotti Italia S.P.A.

PROGETTISTA
techfem
Rif. TFM: 110009-4A-DT-36E-1114

COMMESSA	UNITA'
5721	004

GASDOTTO: LUCERA - SAN PAOLO CIVITATE
TRATTO: SAN PAOLO CIVITATE - APRICENA (Tratto 4)
DN 300 (12"), DP 75 bar

DIS. N. PC-D-1114
REVISIONE 0

PLANIMETRIA CATASTALE CON INDIVIDUAZIONE SUPERFICI CON ULIVI DA SVELLIRE/TRAPIANTARE - COMUNE DI SAN PAOLO DI CIVITATE

FG 1 DI 1
SCALA 1:2000