DATI TECNICI FUNZIONALI		
	SUPERFICI CON ULIVI DA SVELLERE/TRAPIANTARE	
	CONFINI AMMINISTRATIVI	

DATI CARATTERISTICI

DATI DI COSTRUZIONE

PRESSIONE DI PROGETTO 75.0 bar
PRESSIONE MASSIMA DI ESERCIZIO (MOP)
GRADO DI UTILIZZAZIONE DICHIARATO f - 0.57
DIAMETRO PREVALENTE = 100.0 (DN)

REALIZZATO IN CONFORMITA' AL D.M. 17/04/2008
CONFORMITA' AL D.M NUMERO D.M. 17/04/2008
PER MODIFICHE REALIZZATE SUCCESSIVAMENTE

RIVESTIMENTO GIUNTI DI SALDATURA

Fasce Termorestringenti

DATI GENERALI

DN 100 SP 5.2 [UNI-EN] 8539.66 m

LUNGHEZZA TOTALE IMPIANTO 8539.66 m.

FASE EMISSIONE Progetto

CONFINI AMMINISTRATIVI

PLANIMETRIA 1:2000

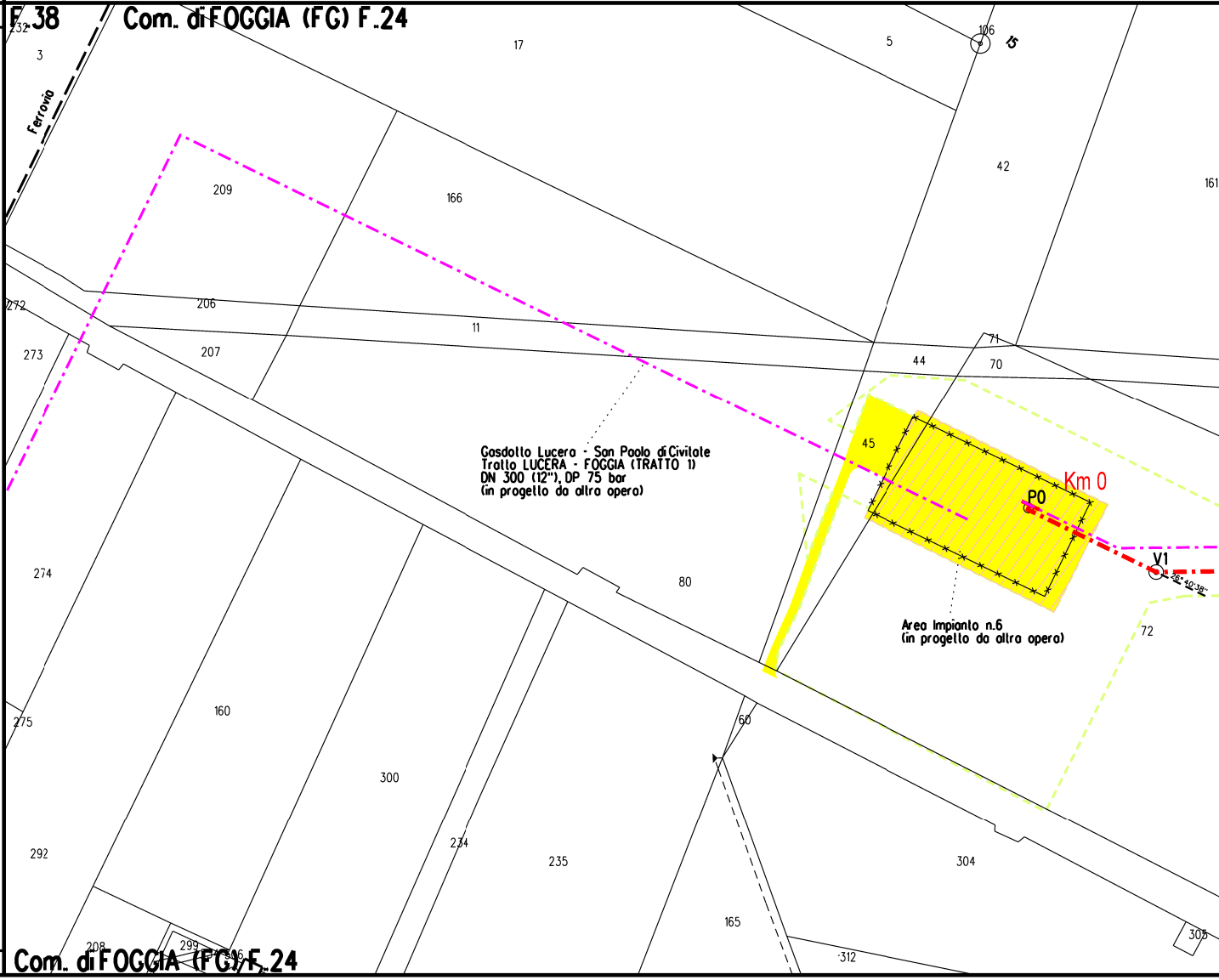
F.38
232
3
Ferrovia
Com. di FOGGIA (FG) F.24
17
5
106
15
209
166
42
161
272
206
11
273
207
44
71
70
45
Gasdotto Lucera - San Paolo di Civitate
Tratto LUCERA - FOGGIA (TRATTO 1)
DN 300 (12"), DP 75 bar
(in progetto da altra opera)
Km 0
P0
V1
26° 40'38"
274
80
Area Impianto n.6
(in progetto da altra opera)
72
160
60
275
300
292
234
235
304
165
208
299
306
305
312
Com. di FOGGIA (FG) F.24

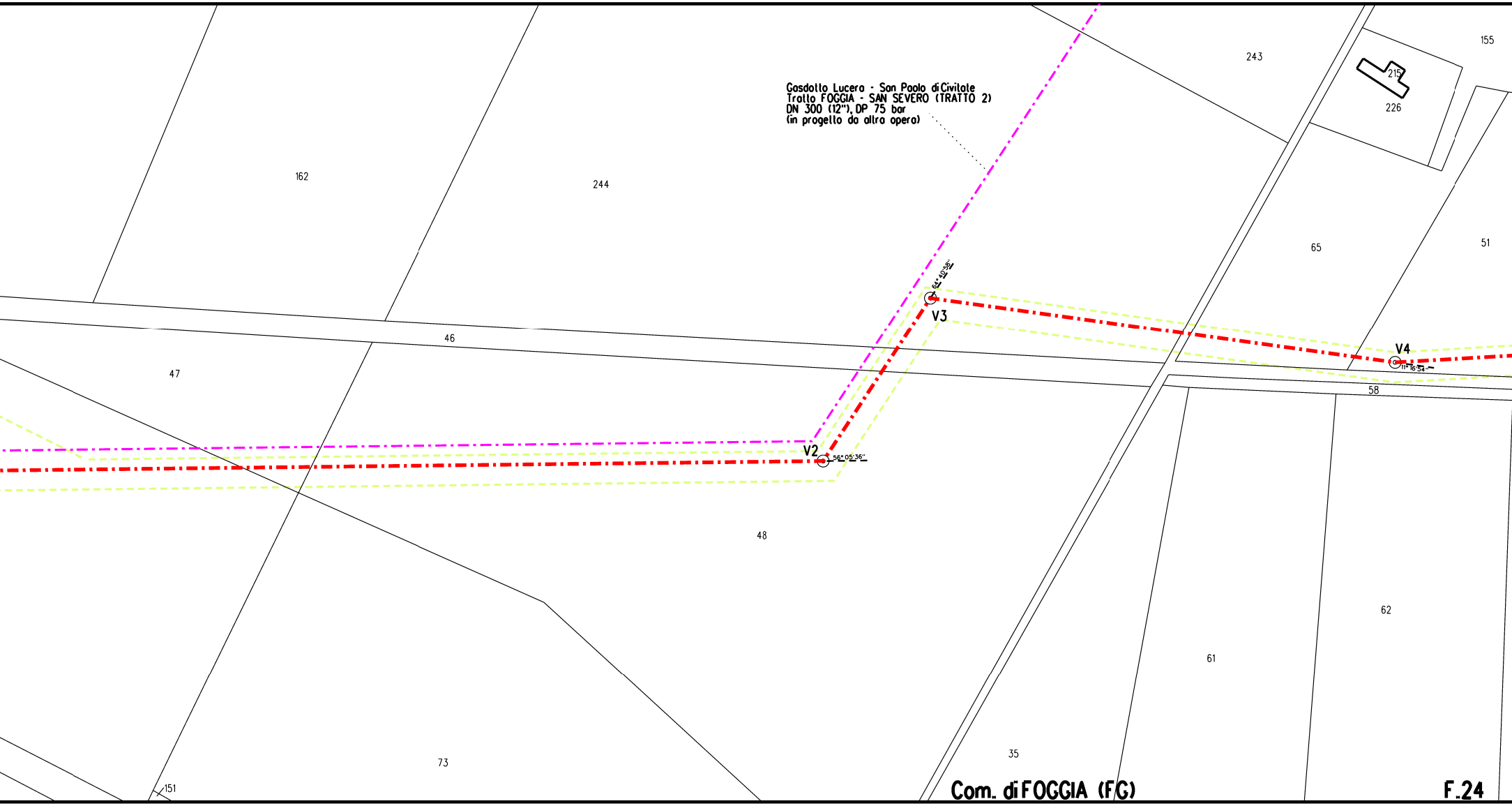
155
243
215
226
Gasdotto Lucera - San Paolo di Civitale
Tratto FOGGIA - SAN SEVERO (TRATTO 2)
DN 300 (12"), DP 75 bar
(in progetto da altra opera)
162
244
65
51
64° 40'58"
V3
V4
11° 16'54"
46
47
58
V2
56° 05'36"
48
62
61
73
35
151
Com. di FOGGIA (FG)
F.24

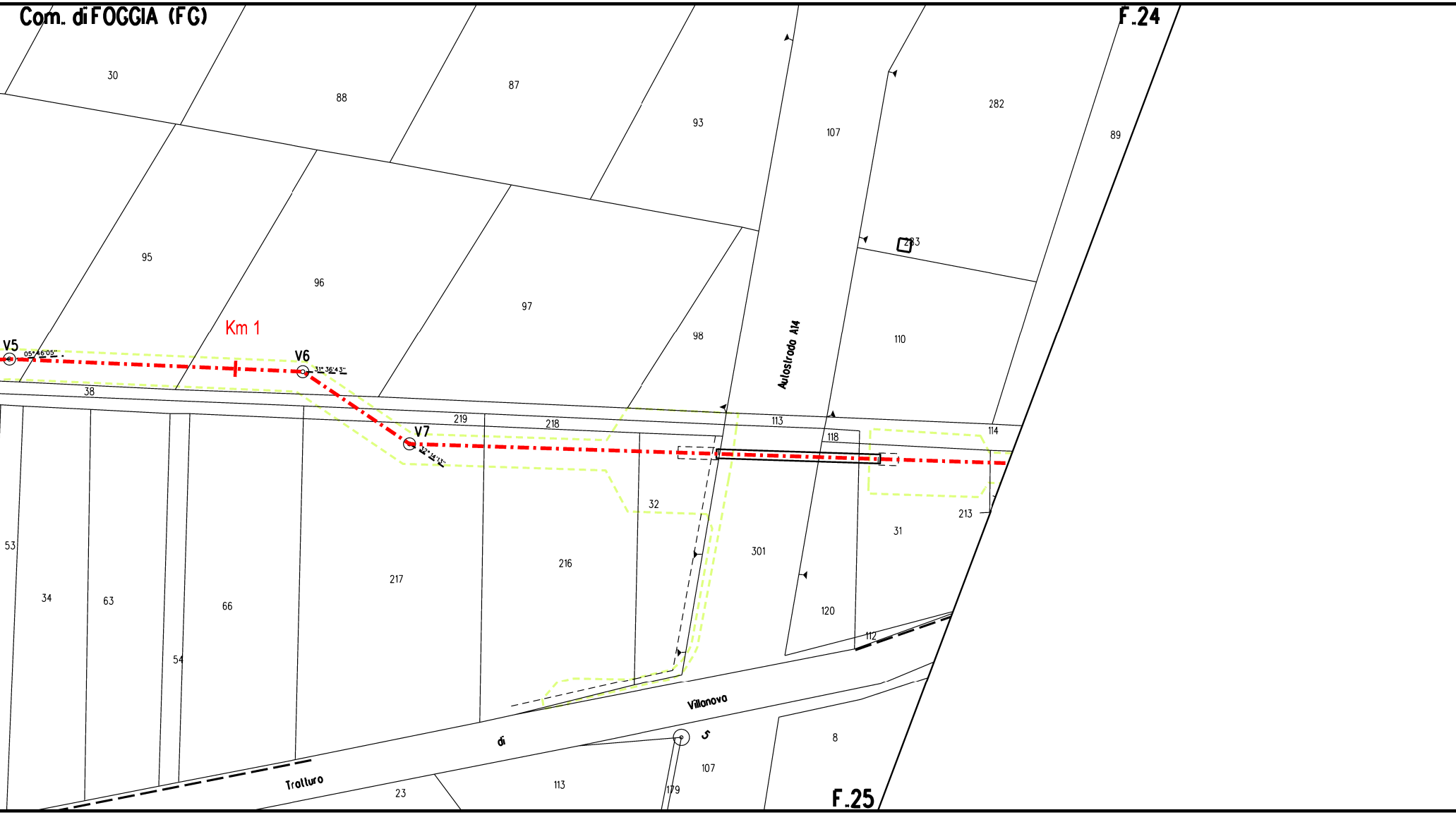
Com. di FOGGIA (FG)
F.24
30
88
87
93
107
282
89
283
95
96
97
98
Autostrada A14
110
Km 1
V5
05° 46'05"
V6
31° 36'43"
V7
32° 14'13"
38
219
218
113
118
114
213
32
301
31
53
34
63
66
54
217
216
120
112
Villanova
di
Trotturo
5
8
107
23
113
179
F.25

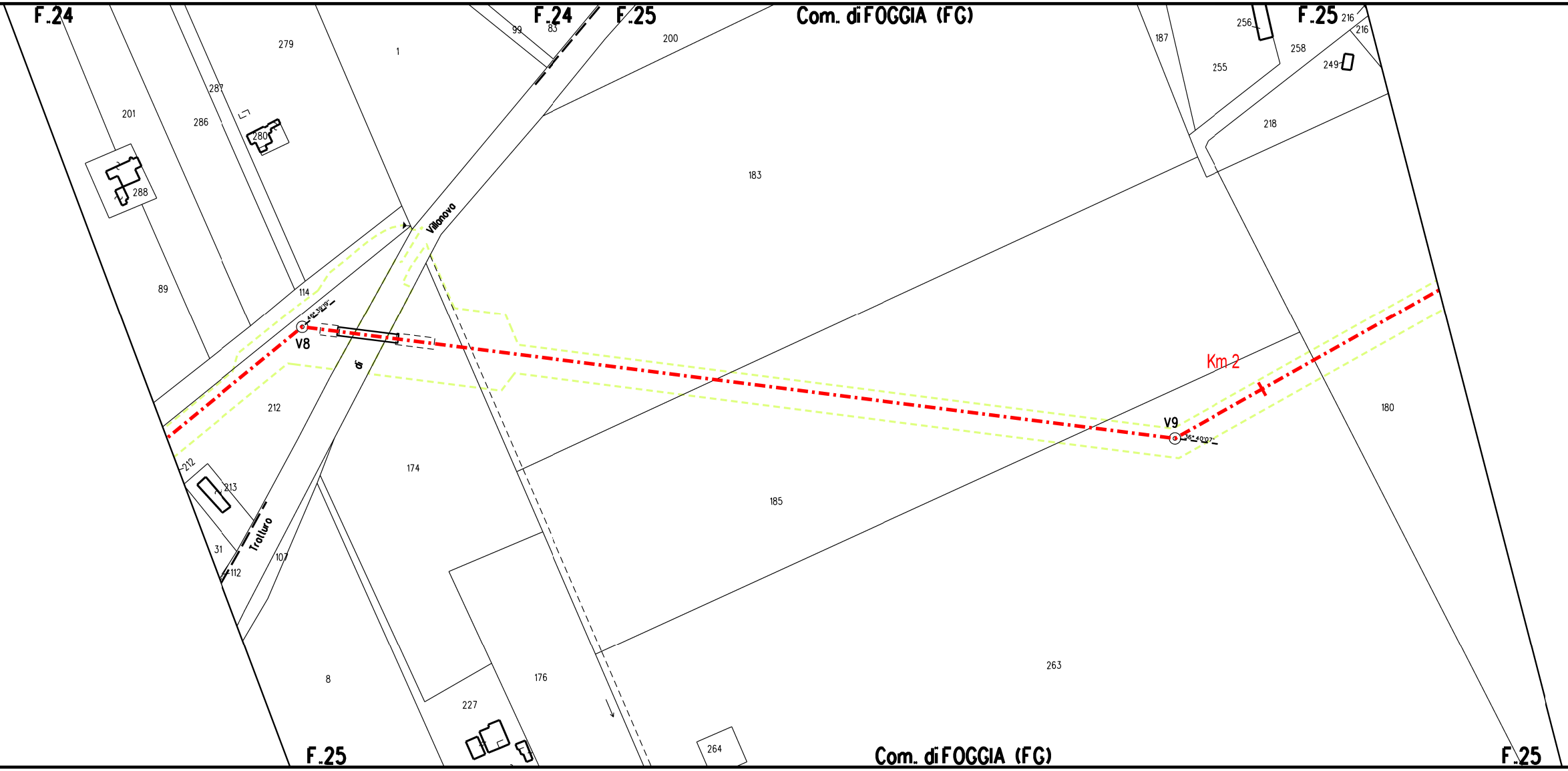
F.24
F.24
F.25
Com. di FOGGIA (FG)
F.25
279
1
99
83
200
187
256
216
216
258
255
249
287
201
286
280
183
218
288
Villanovo
89
114
46° 39'19"
V8
di
Km 2
212
V9
36° 40'07"
180
212
213
174
185
Tratturo
31
107
112
8
176
227
263
264
F.25
Com. di FOGGIA (FG)
F.25

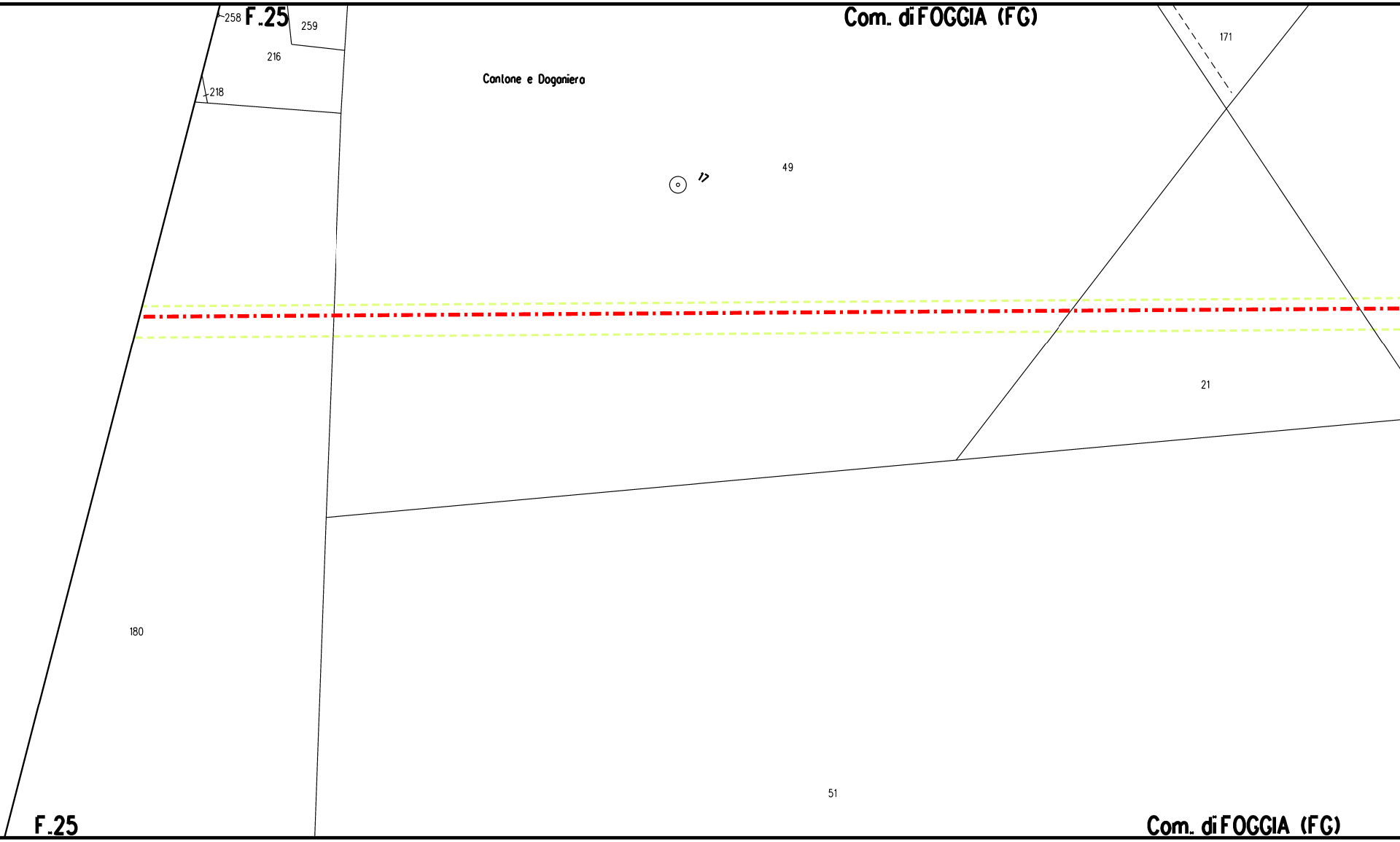
258
F.25
259
Com. di FOGGIA (FG)
216
218
171
Cantone e Doganiera
17
49
21
180
51
F.25
Com. di FOGGIA (FG)

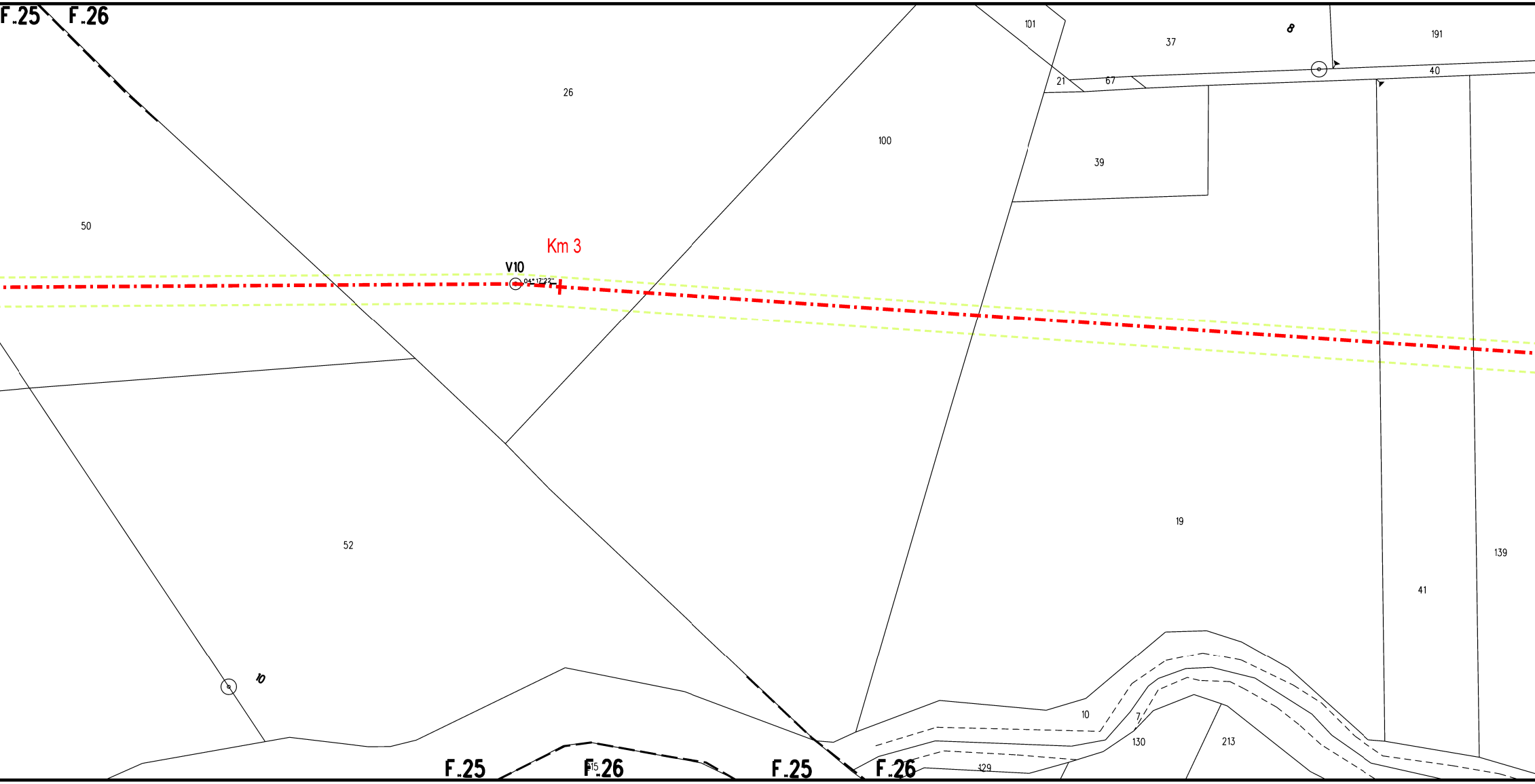
F.25
F.26
101
37
8
191
40
21
67
26
100
39
50
Km 3
V10
04° 17'22"
52
19
139
41
10
10
7
130
213
115
129
F.25
F.26
F.25
F.26

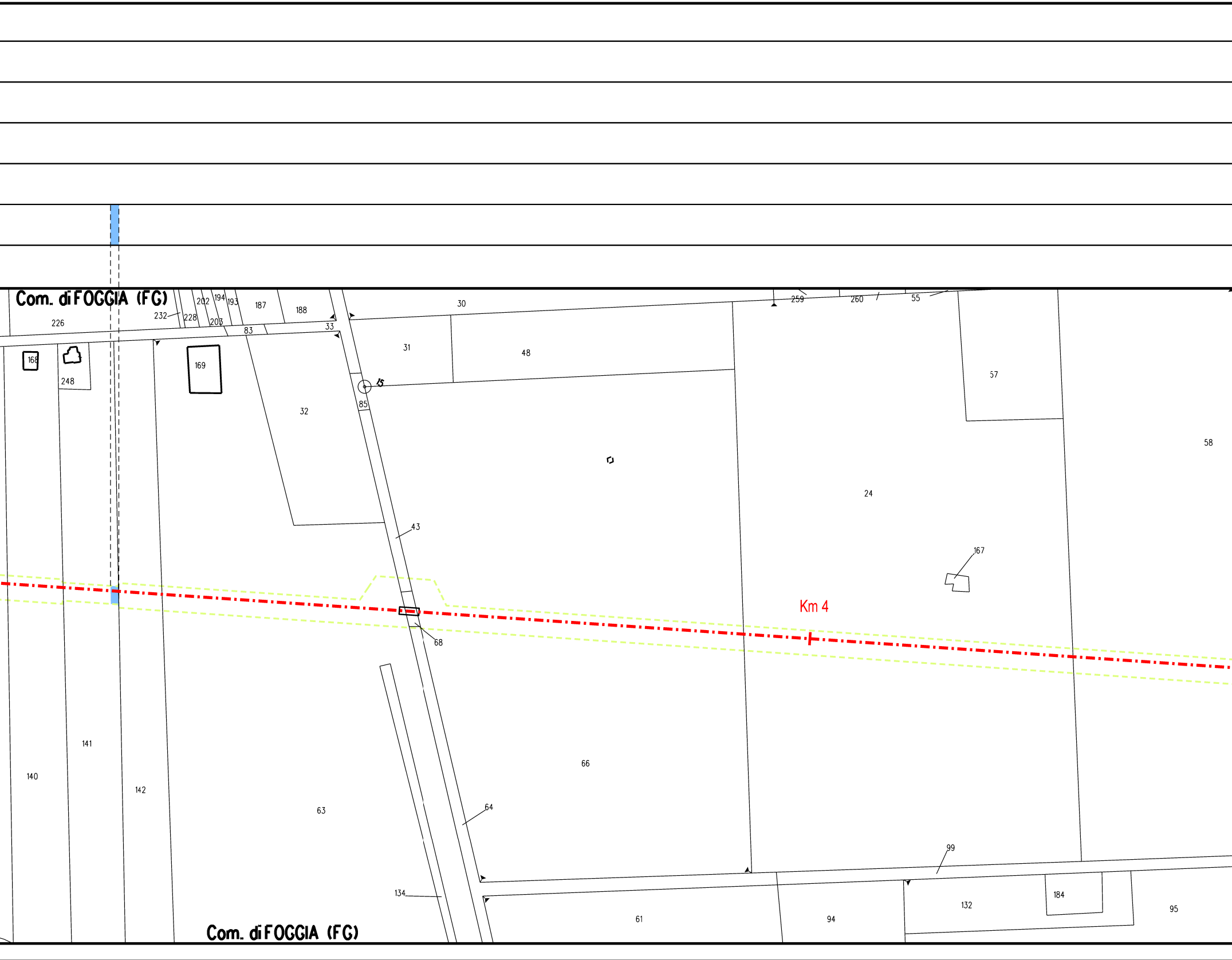
Com. di FOGGIA (FG)
226
232
202
194
193
228
203
187
188
83
33
30
259
260
55
168
248
169
31
48
15
85
57
32
58
24
43
167
Km 4
68
141
140
142
66
63
64
99
134
184
132
95
61
94
Com. di FOGGIA (FG)

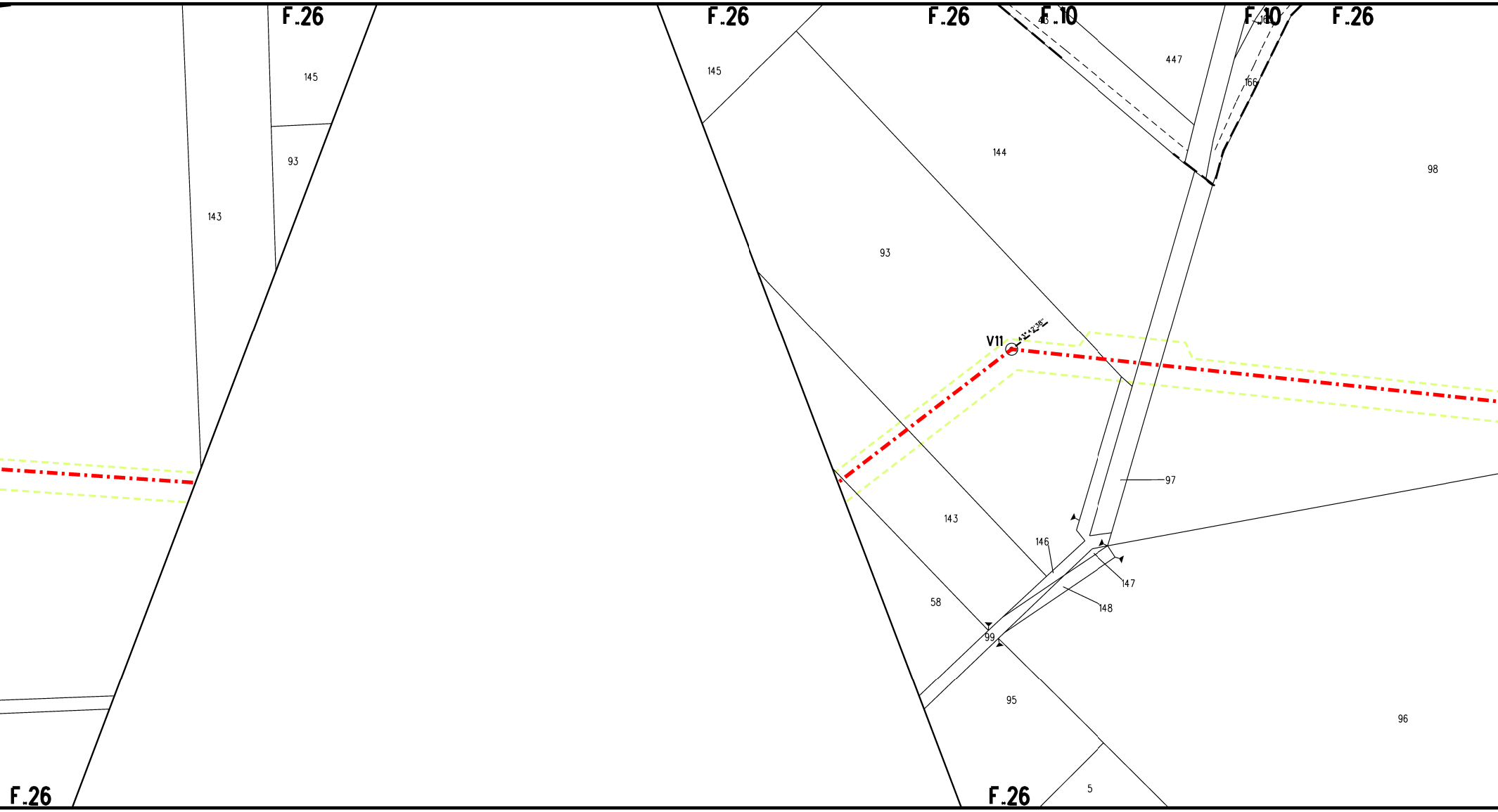
F.26
145
93
143
F.26
145
F.26
F.10
447
F.10
166
F.26
144
98
93
V11
43°42'38"
97
143
146
147
148
58
99
95
96
5
F.26
F.26

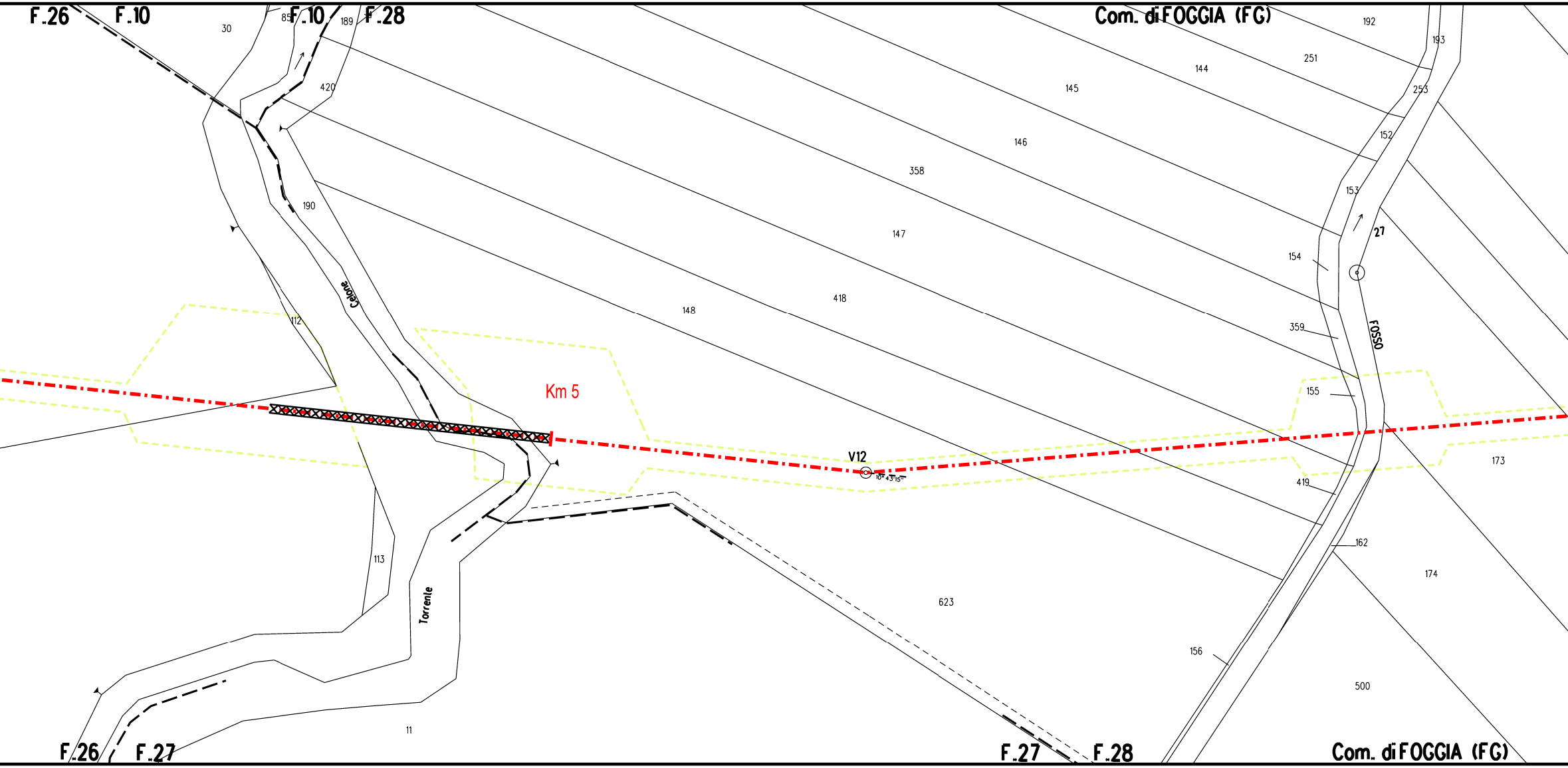
F.26
F.10
30
85
F.10
189
F.28
Com. di FOGGIA (FG)
192
193
251
144
145
253
420
146
152
358
153
190
147
27
154
Celone
148
418
112
359
FOSSO
Km 5
155
V12
10° 43' 15''
173
419
162
113
Torrente
174
623
156
500
11
F.26
F.27
F.27
F.28
Com. di FOGGIA (FG)

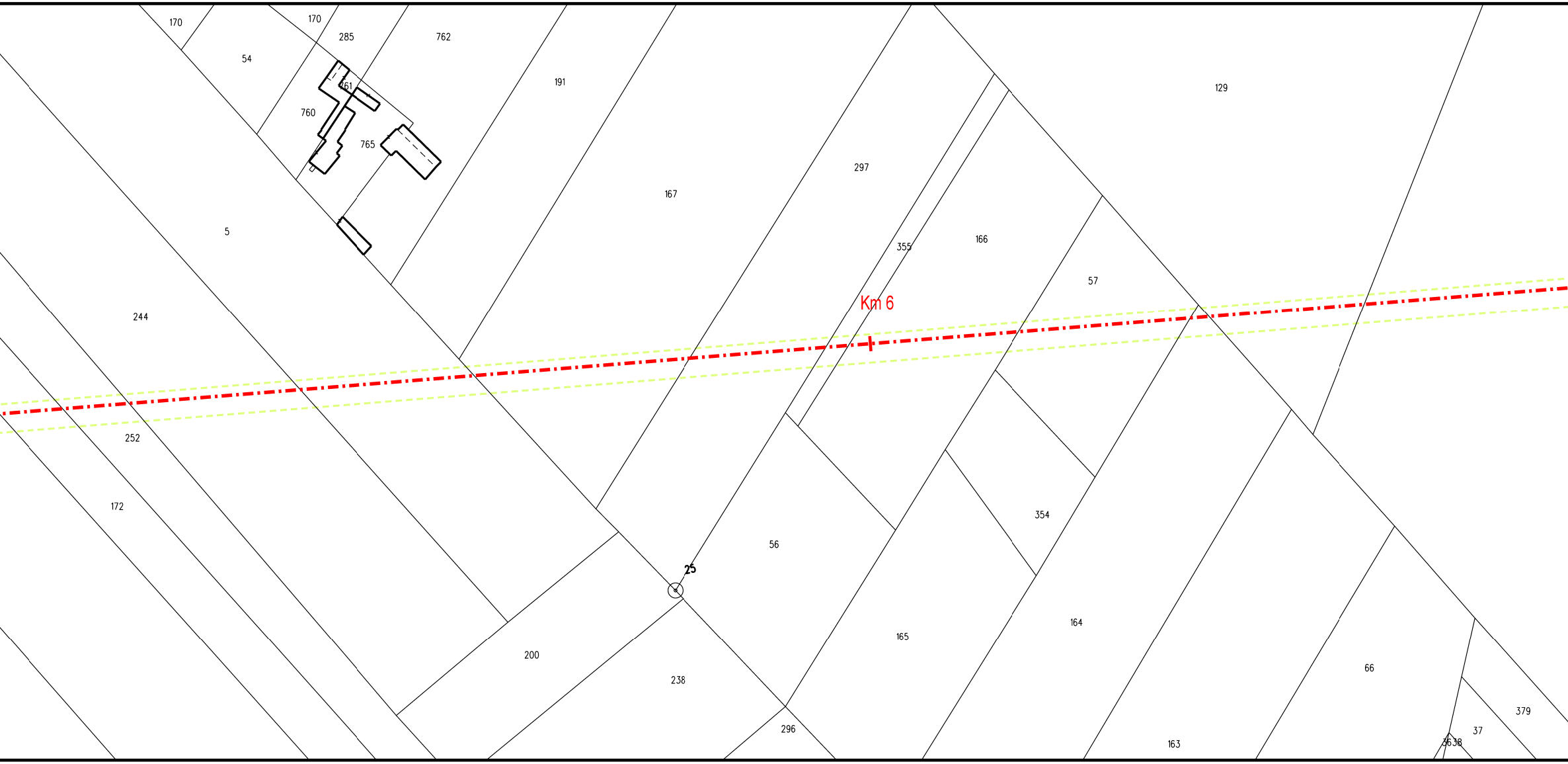
170
170
285
762
54
761
760
765
191
129
5
167
297
355
166
57
Km 6
244
252
172
25
56
354
200
238
165
164
66
379
37
296
163
36
38

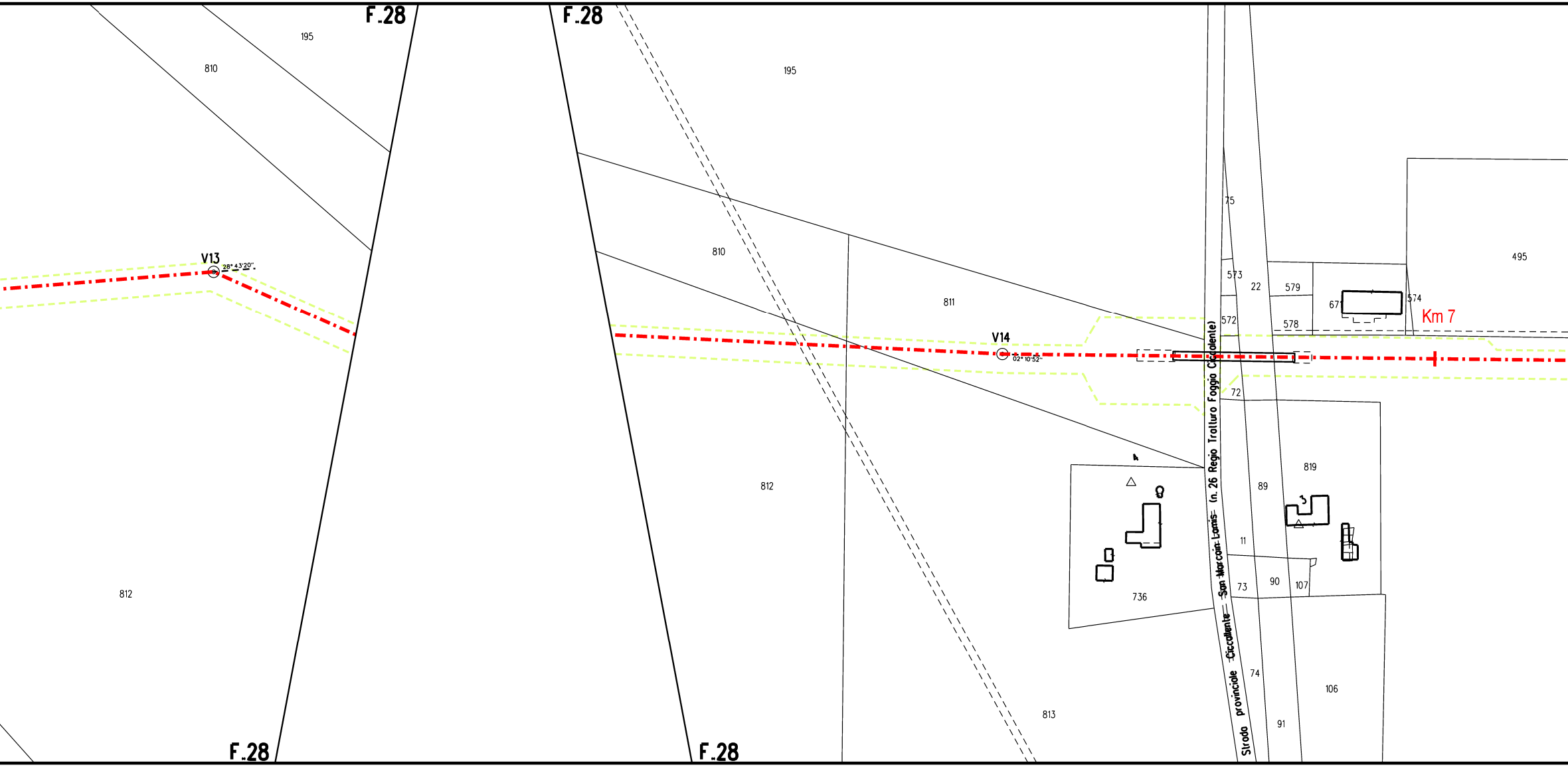
F.28
F.28
195
810
195
V13
28° 43'20"
810
811
812
V14
02° 10'52"
75
573
22
579
495
671
574
572
578
Km 7
Strada provinciale ~~Ciccallente~~ ~~San Marco in Lamis~~ (n. 26 Regio Tratturo Foggia Ciccalente)
72
819
89
812
11
736
73
90
107
74
106
813
91
F.28
F.28

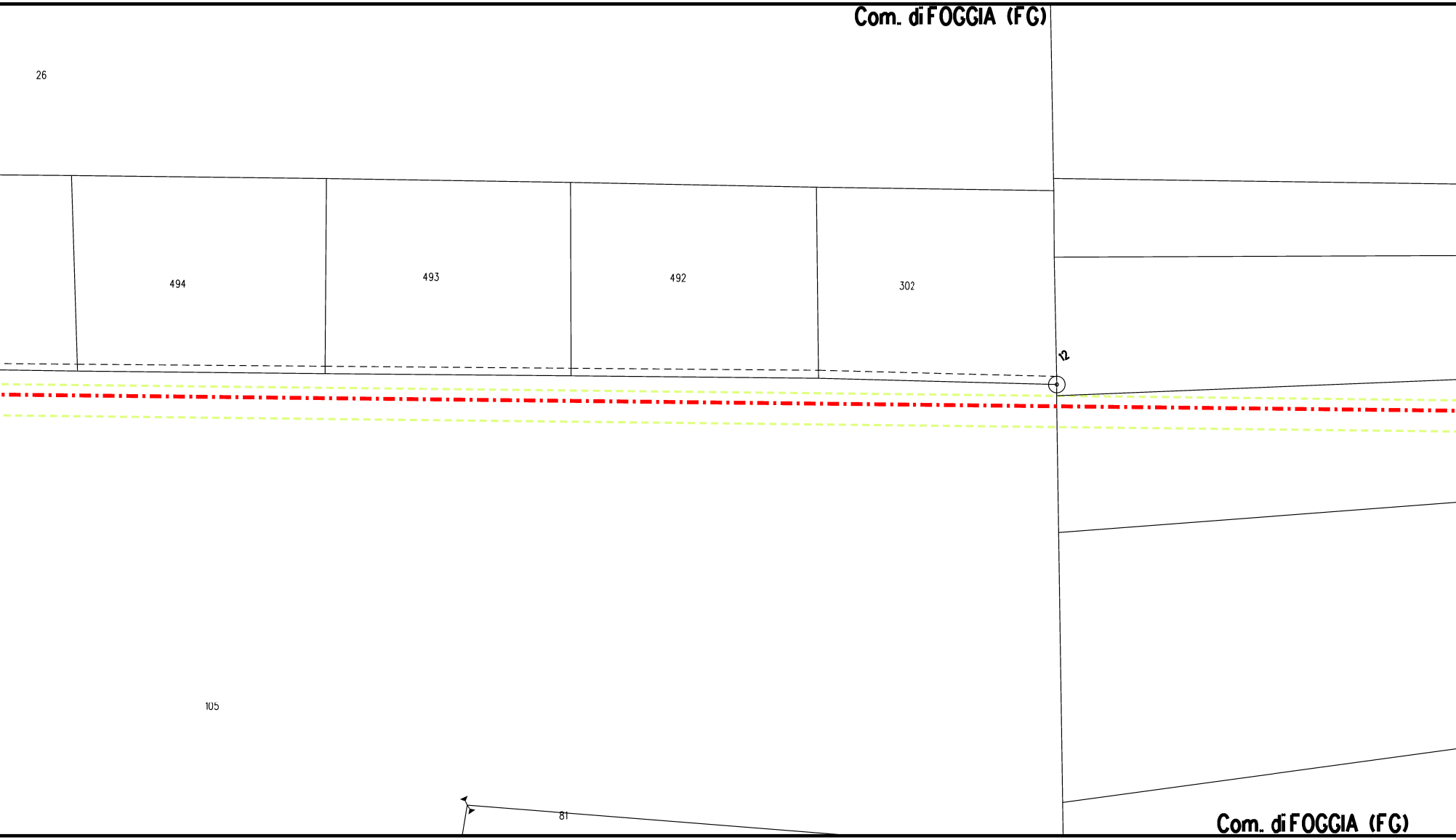
Com. di FOGGIA (FG)
26
494
493
492
302
12
105
81
Com. di FOGGIA (FG)


F.28
F.32
15
441
440
219
63
64
16
606
438
364
605
862
864
436
865
Km 8
Km 8+536
P15
863
435
Impianto P.I.D.A. n.1
in progetto
434
80
604
432
603
602
81
474
430
601
475
615
F.28
F.32

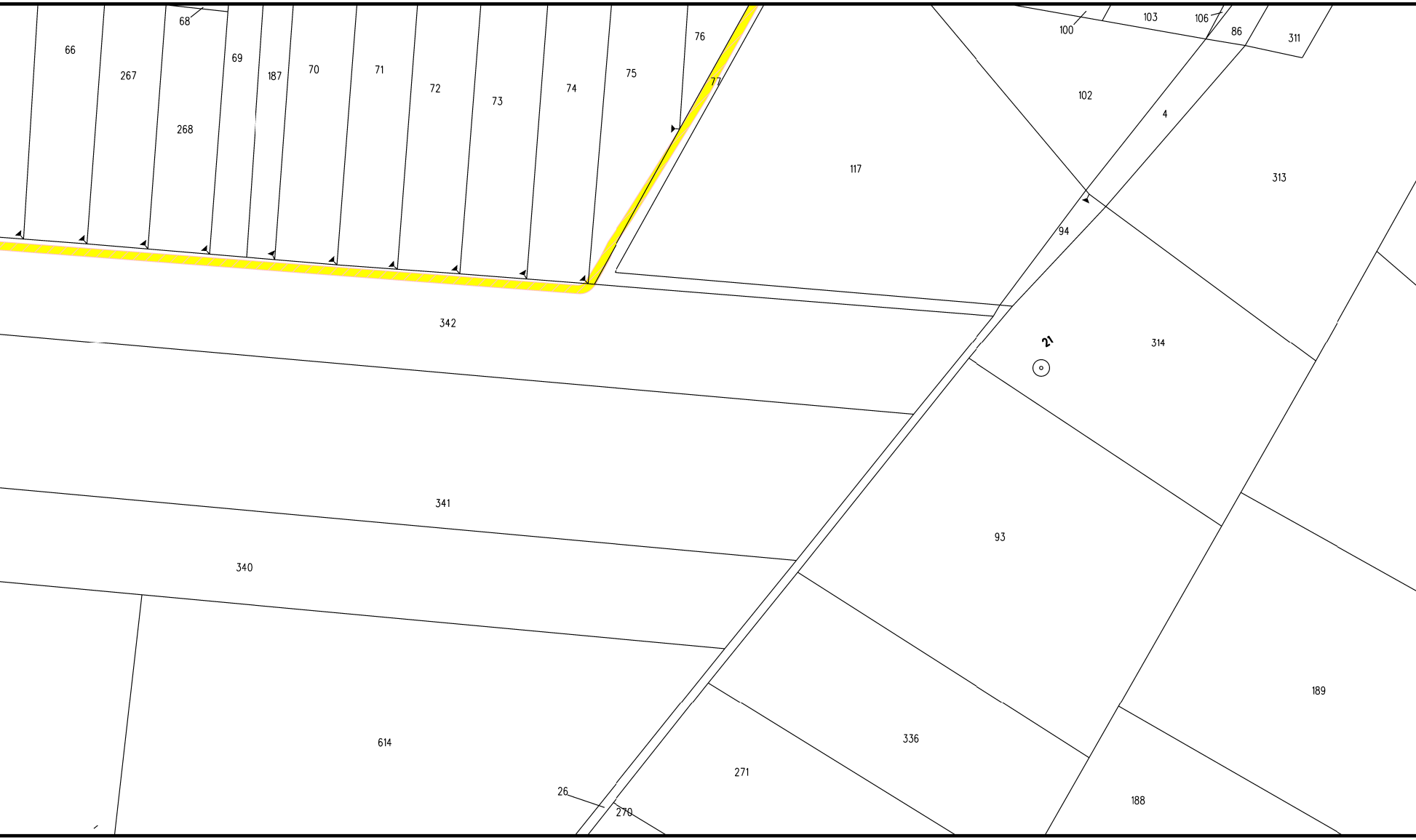
68
66
267
69
268
187
70
71
72
73
74
75
76
77
117
100
103
106
86
311
102
4
313
94
21
314
342
341
340
93
189
614
336
271
26
270
188

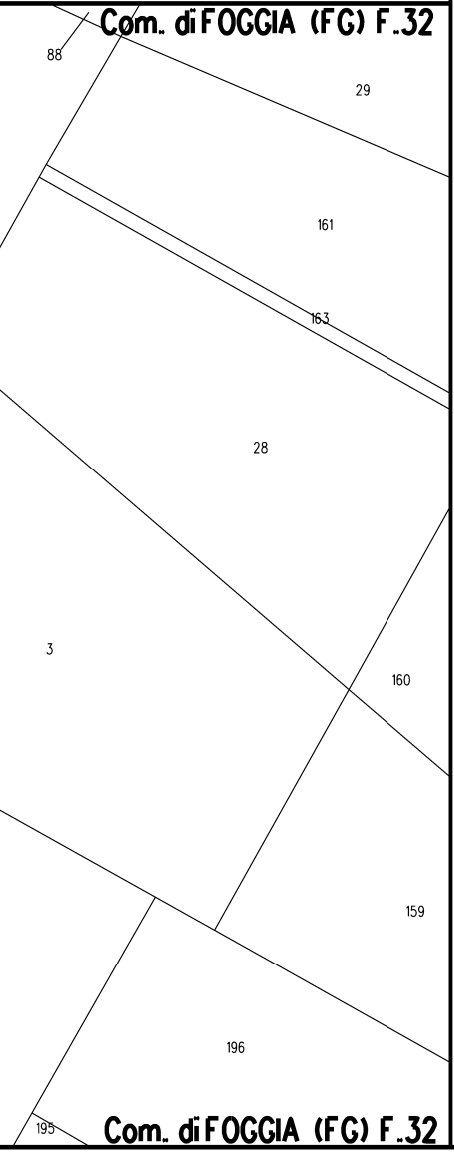
Com. di FOGGIA (FG) F.32
88
29
161
163
28
3
160
159
196
195
Com. di FOGGIA (FG) F.32

LEGENDA

Condotta in progetto

Condotta in progetto da altra opera

Attraversamento con Tubo di Protezione

Attraversamento in T.O.C.

◎ V1 Vertice

○ P2 Picchetto

🟨 Impianti in progetto e Strade di accesso definitive

⬚ Area di occupazione temporanea

🟦 Superfici ad olivo

Nota: Fogli Catastali aggiornati a Gennaio 2021

Il presente disegno e' di proprieta' aziendale - La societa' tutelera' i propri diritti a termine di legge.

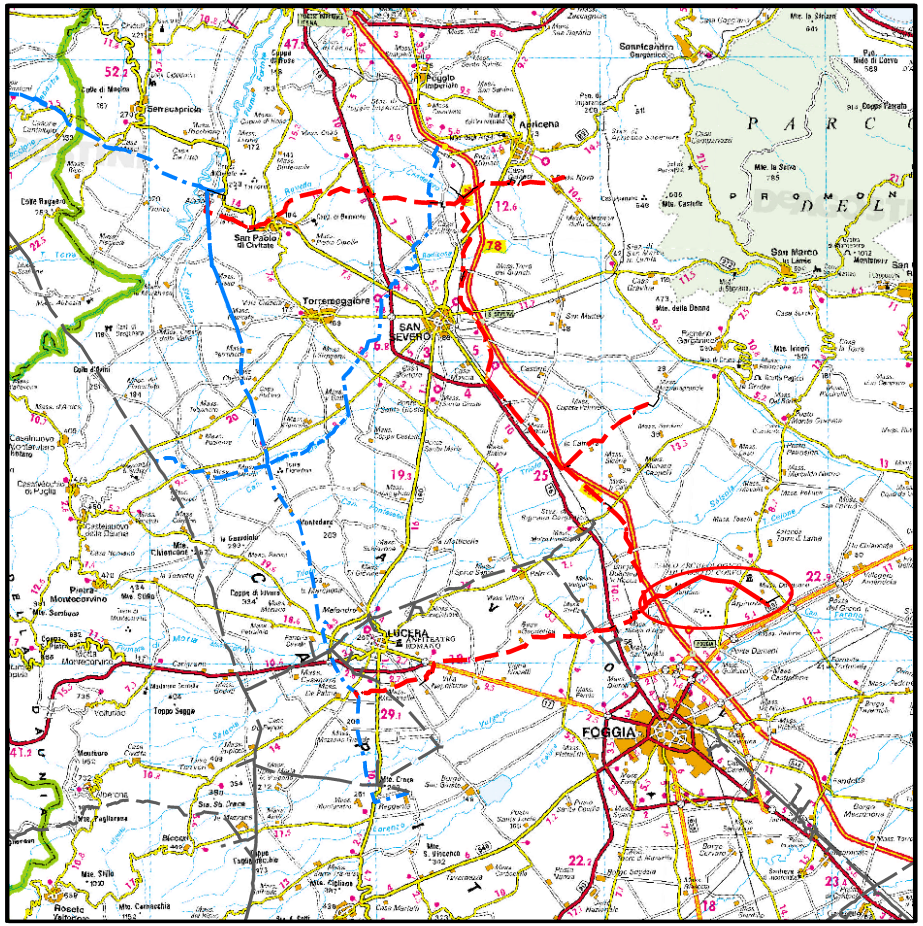
FOGGIA
LUCERA
SAN SEVERO
Torremaggiore
San Paolo di Civitate
Apricena
San Marco in Lamis
PARCO DEL GARGANO

COROGRAFIA SCALA 1:350.000

FERRINI FRANCESCO
2023.09.28 14:04:20
CN=FERRINI FRANCESCO
C=IT
2.5.4.4=FERRINI
2.5.4.42=FRANCESCO
RSA/2048 bits

0	23/06/2023	EMISSIONE PER PERMESSI	L. FALCETELLI	F. VITALI	A. SPADACINI
Rev.	DATA	DESCRIZIONE	ELABORATO	VERIFICATO	APPROVATO

S.G.I.
Società Gasdotti Italia S.P.A.

PROGETTISTA
techfem
Rif. TFM: 110009-5D-DT-30E-1105

COMMESSA 5721
UNITA' 005

Bretella in Comune di Foggia
(BRETELLA 1 - OPZIONALE)
DN 100 (4"), DP 75 bar

DIS. N. PC-D-1105
REVISIONE 0

PLANIMETRIA CATASTALE CON INDIVIDUAZIONE SUPERFICI
CON ULIVI DA SVELLERE/TRAPIANTARE - COMUNE DI FOGGIA

FG. 1 DI 1
SCALA 1:2000