DATI TECNICI FUNZIONALI

SUPERFICI CON ULIVI DA SVELLERE/TRAPIANTARE

CONFINI AMMINISTRATIVI

DATI CARATTERISTICI

DATI DI COSTRUZIONE

PRESSIONE DI PROGETTO 75.0 bar
PRESSIONE MASSIMA DI ESERCIZIO (MOP)
GRADO DI UTILIZZAZIONE DICHIARATO f - 0.57
DIAMETRO PREVALENTE = 100.0 (DN)

REALIZZATO IN CONFORMITA' AL D.M. 17/04/2008
CONFORMITA' AL D.M NUMERO D.M. 17/04/2008
PER MODIFICHE REALIZZATE SUCCESSIVAMENTE

RIVESTIMENTO GIUNTI DI SALDATURA

Fasce Termorestringenti

DATI GENERALI

DN 100 SP 5.2 [UNI-EN] 6659.00 m

LUNGHEZZA TOTALE IMPIANTO 6659.00 m.

FASE EMISSIONE Progetto

PLANIMETRIA 1:2000

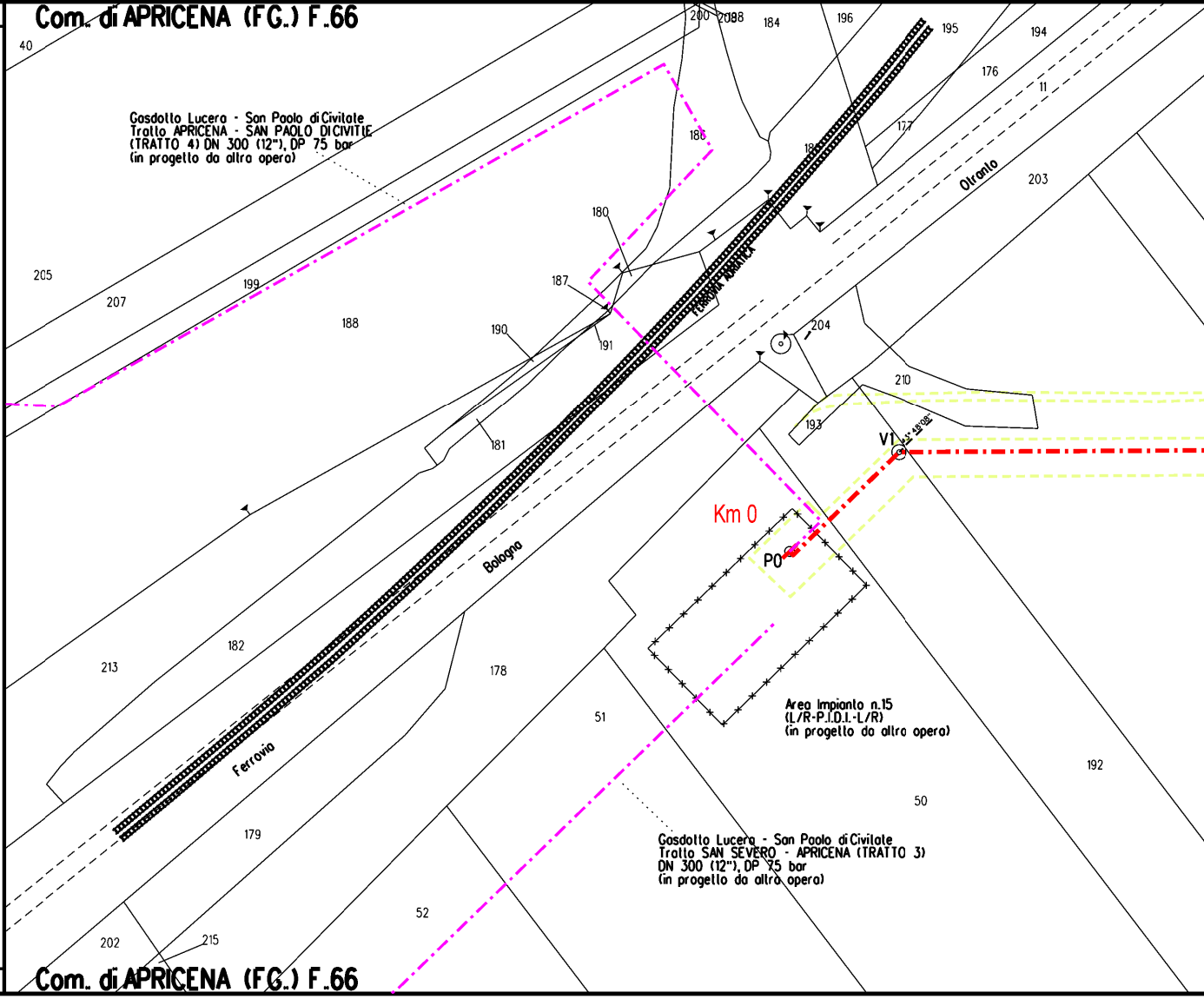
Com. di APRICENA (FG.) F.66
40
200
2088
184
196
195
194
176
11
177
186
18
203
Otranto
180
187
FERROVIA ADRIATICA
205
207
199
188
190
191
204
210
193
V1
45° 48'08"
181
Km 0
P0
Bologna
213
182
178
51
Ferrovia
179
52
192
50
202
215
Gasdotto Lucera - San Paolo di Civitate
Tratto APRICENA - SAN PAOLO DI CIVITIE
(TRATTO 4) DN 300 (12"), DP 75 bar
(in progetto da altro opera)
Area Impianto n.15
(L/R-P.I.D.I.-L/R)
(in progetto da altro opera)
Gasdotto Lucera - San Paolo di Civitate
Tratto SAN SEVERO - APRICENA (TRATTO 3)
DN 300 (12"), DP 75 bar
(in progetto da altro opera)
Com. di APRICENA (FG.) F.66

CONFINI AMMINISTRATIVI

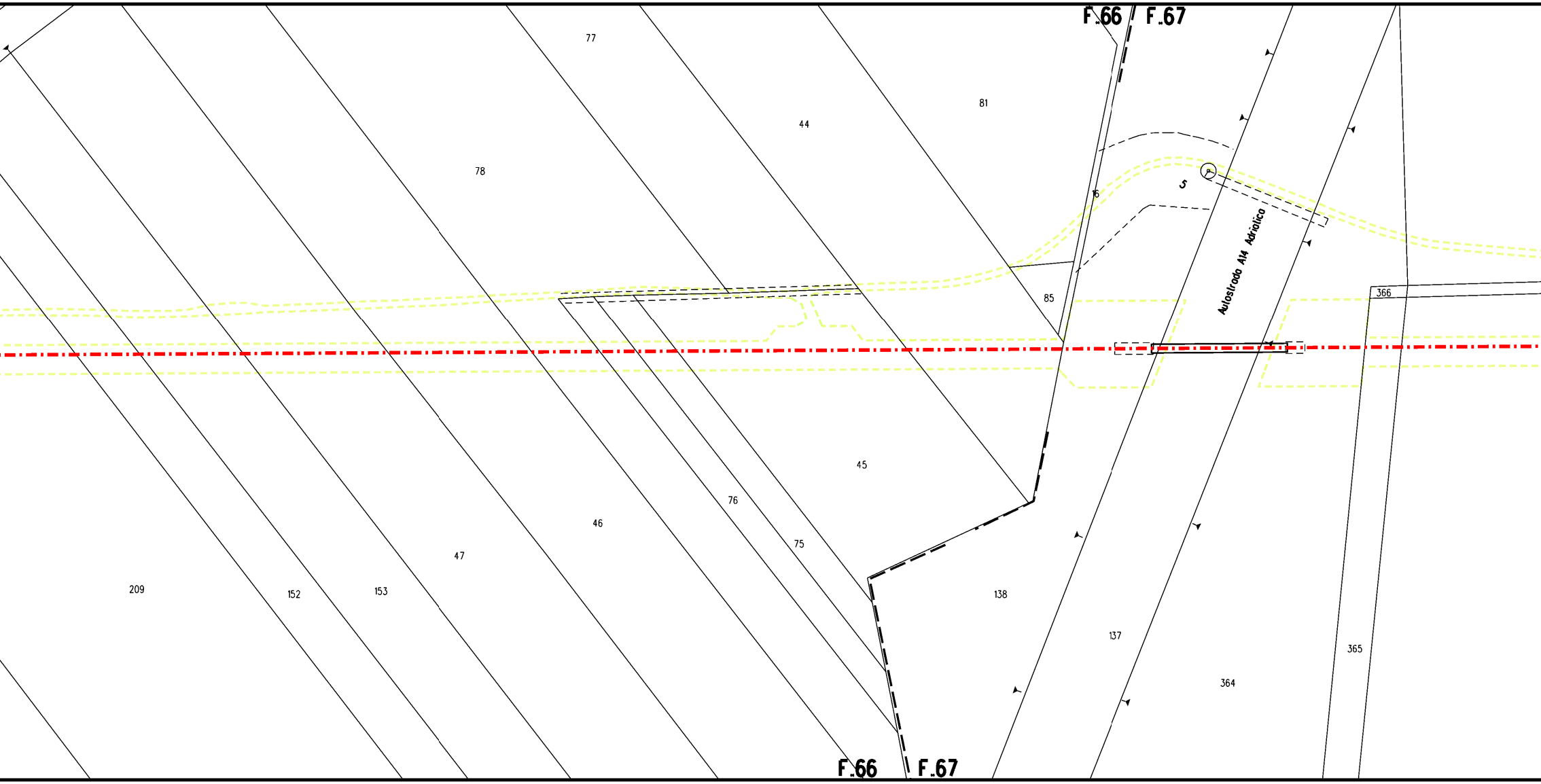
F.66
F.67
77
81
44
78
16
5
Autostrada A14 Adriatico
85
366
45
76
46
75
47
209
152
153
138
137
365
364
F.66
F.67

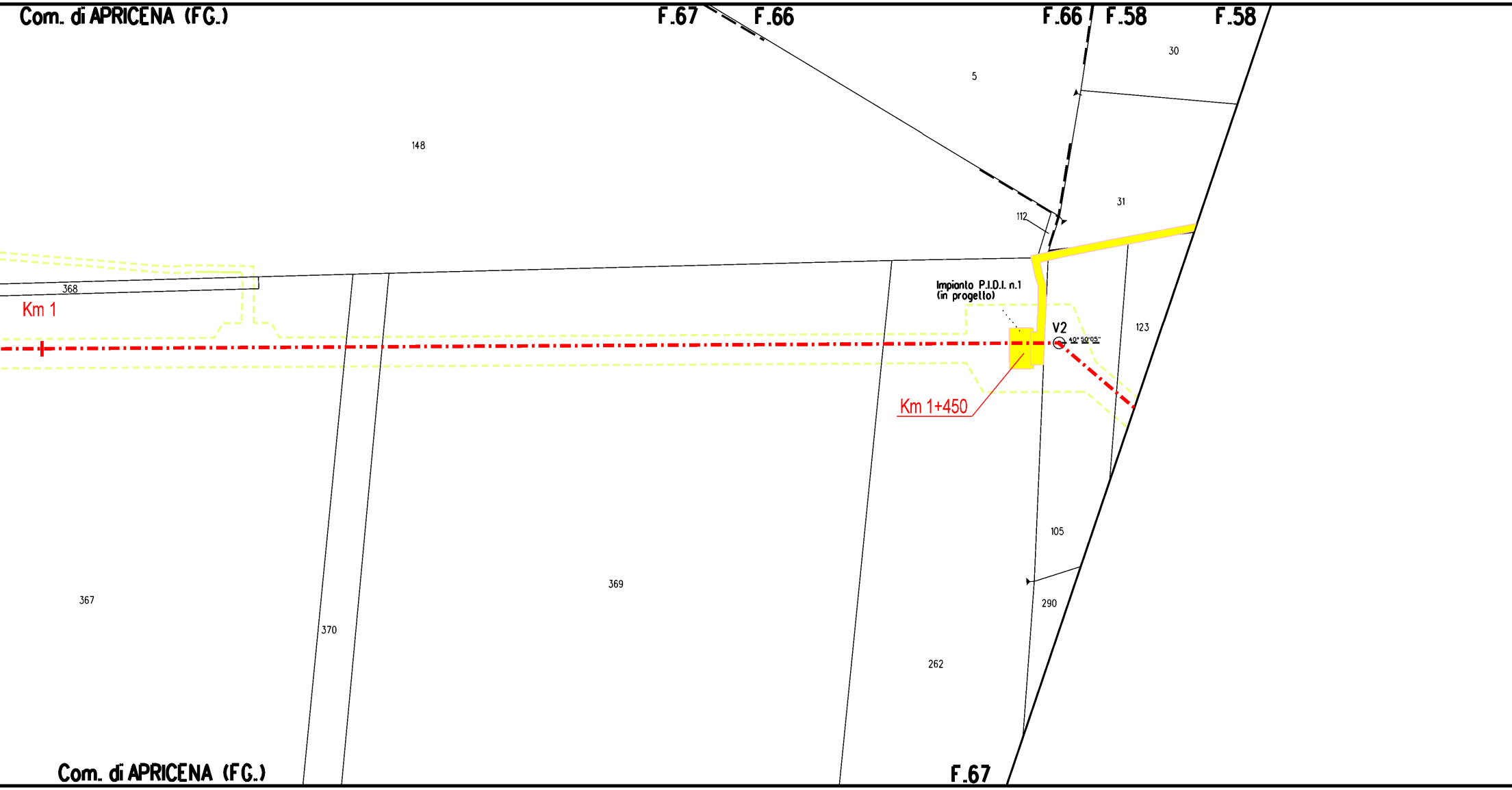
Com. di APRICENA (FG.)
F.67
F.66
F.66
F.58
F.58
30
5
148
31
112
368
Km 1
Impianto P.I.D.I. n.1
(in progetto)
V2
40° 50'05"
123
Km 1+450
105
290
367
370
369
262
Com. di APRICENA (FG.)
F.67

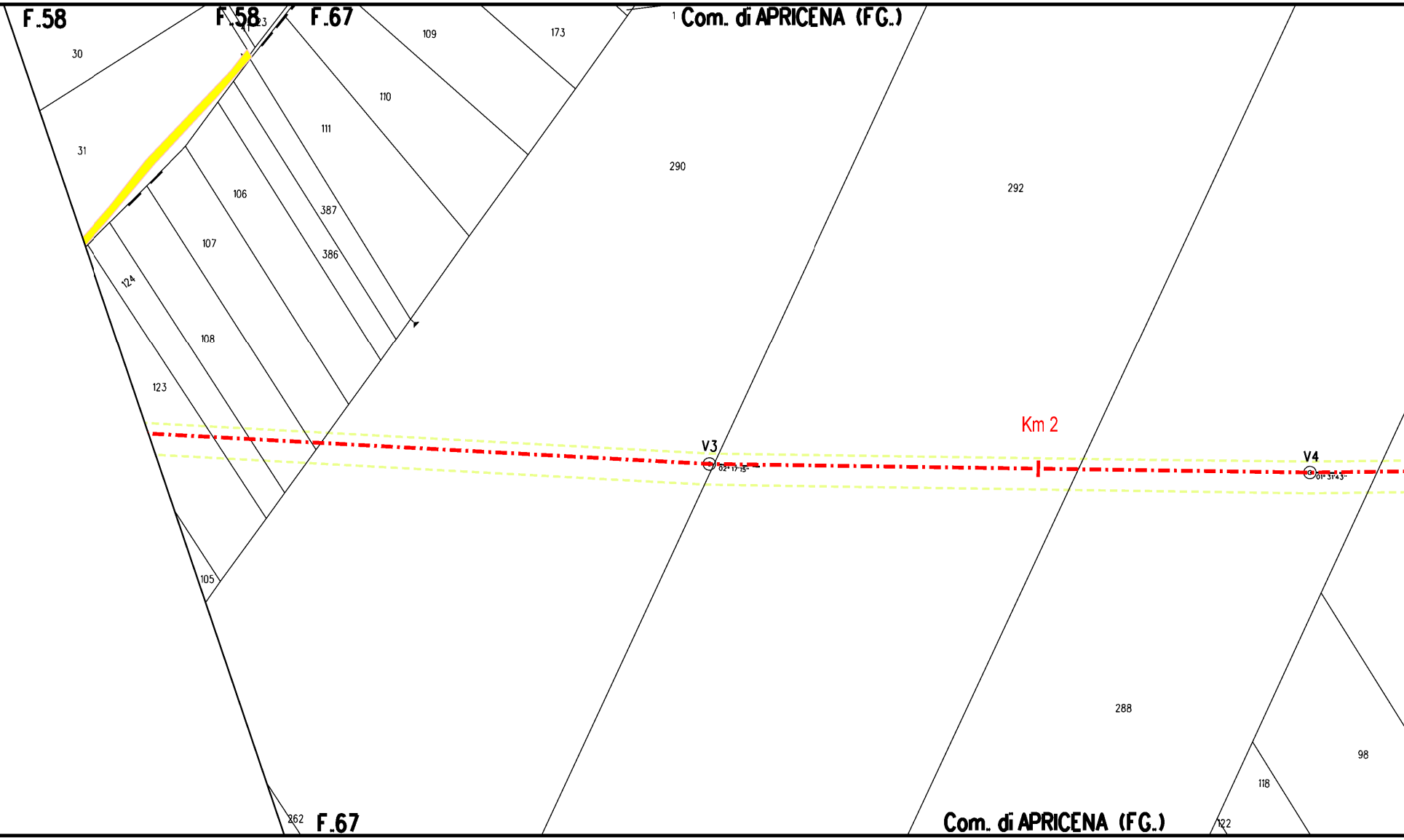
F.58
F.58
41
23
F.67
109
173
1
Com. di APRICENA (FG.)
30
110
111
31
290
292
106
387
107
386
124
108
123
Km 2
V3
02° 17'15"
V4
01° 31'43"
105
288
98
118
262
F.67
Com. di APRICENA (FG.)
122

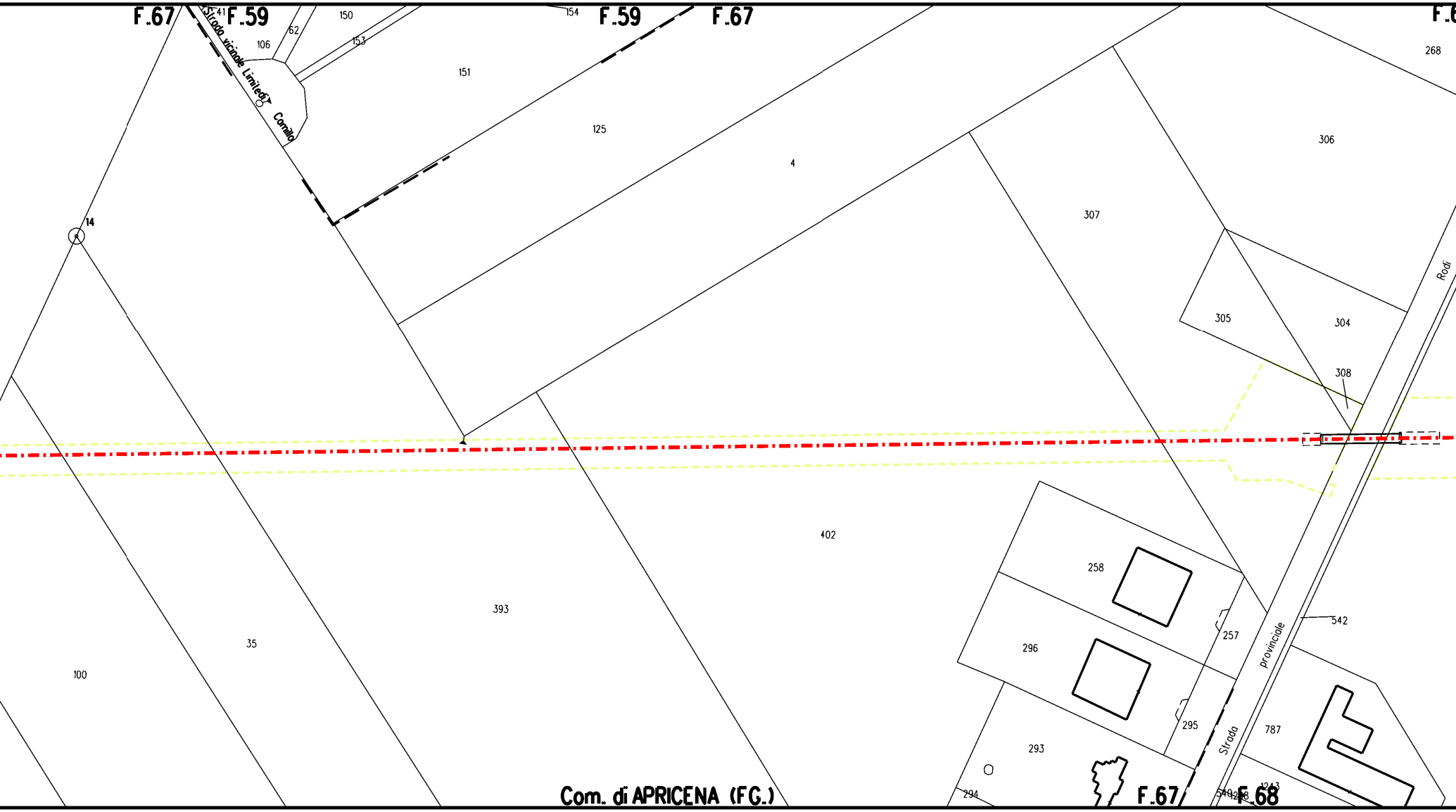
F.67
F.59
41
150
154
F.59
F.67
268
62
106
153
151
Strada vicinale Limitedi
Camillo
125
4
306
307
14
Rodi
305
304
308
402
258
542
257
393
35
100
296
provinciale
295
Strada
787
293
294
F.67
540
1248
1243
F.68
Com. di APRICENA (F.G.)

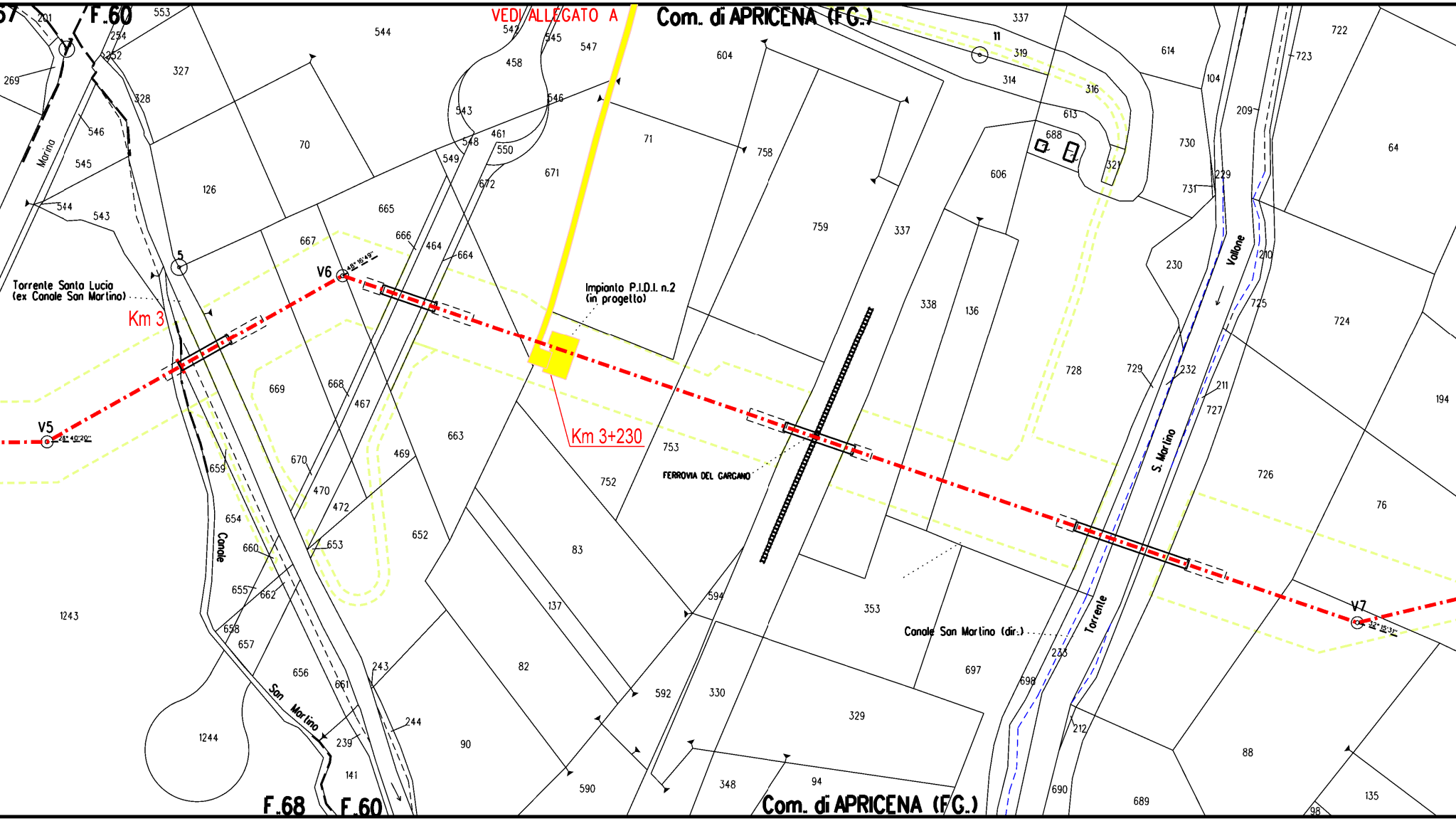
57
F.60
VEDI ALLEGATO A
Com. di APRICENA (FG.)
201
254
252
553
544
542
545
547
604
337
11
319
314
316
613
688
321
614
104
723
722
209
730
731
229
64
269
327
328
458
543
546
461
548
549
550
672
70
671
71
758
759
606
337
546
545
Marina
544
543
126
665
666
667
464
664
5
Torrente Santa Lucia
(ex Canale San Martino)
Km 3
V6
Impianto P.I.D.I. n.2
(in progetto)
338
136
230
Vallone
210
725
724
728
729
232
211
727
194
V5
669
668
467
663
469
Km 3+230
753
752
FERROVIA DEL GARGANO
726
S. Martino
76
659
670
470
472
654
Canale
653
652
660
83
655
662
594
353
Canale San Martino (dir.)
Torrente
V7
1243
658
657
137
697
233
696
656
243
82
San Martino
661
592
330
329
212
88
244
1244
239
90
141
590
348
94
690
689
135
98
F.68
F.60
Com. di APRICENA (FG.)

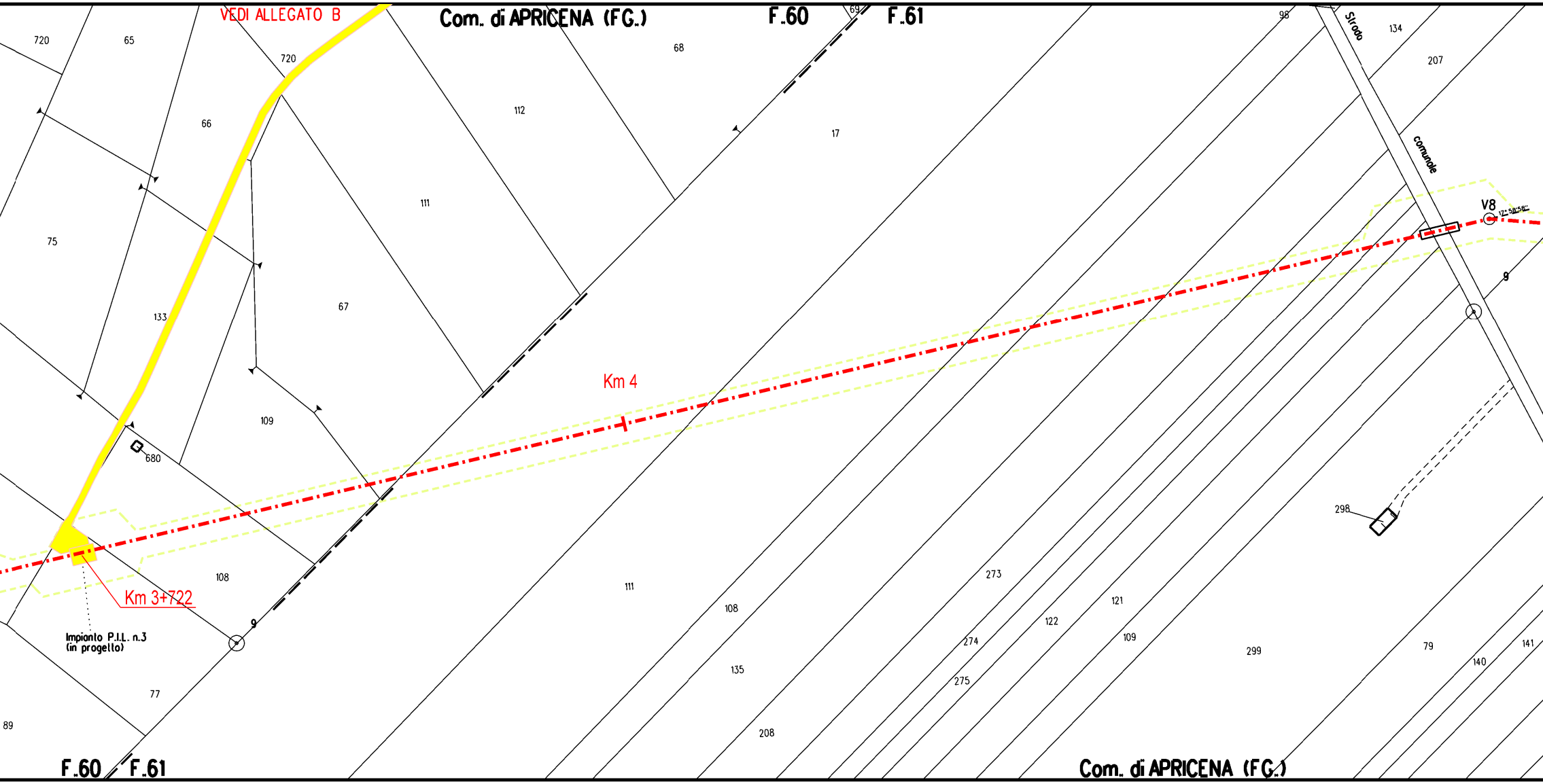
VEDI ALLEGATO B
Com. di APRICENA (FG.)
F.60
69
F.61
98
Strada
134
207
720
65
720
68
112
66
17
comunale
111
V8
17° 58'58''
75
9
67
133
Km 4
109
680
298
108
Km 3+722
273
111
121
Impianto P.I.L. n.3
(in progetto)
9
108
122
274
109
141
79
299
140
275
135
77
208
89
F.60
F.61
Com. di APRICENA (FG.)

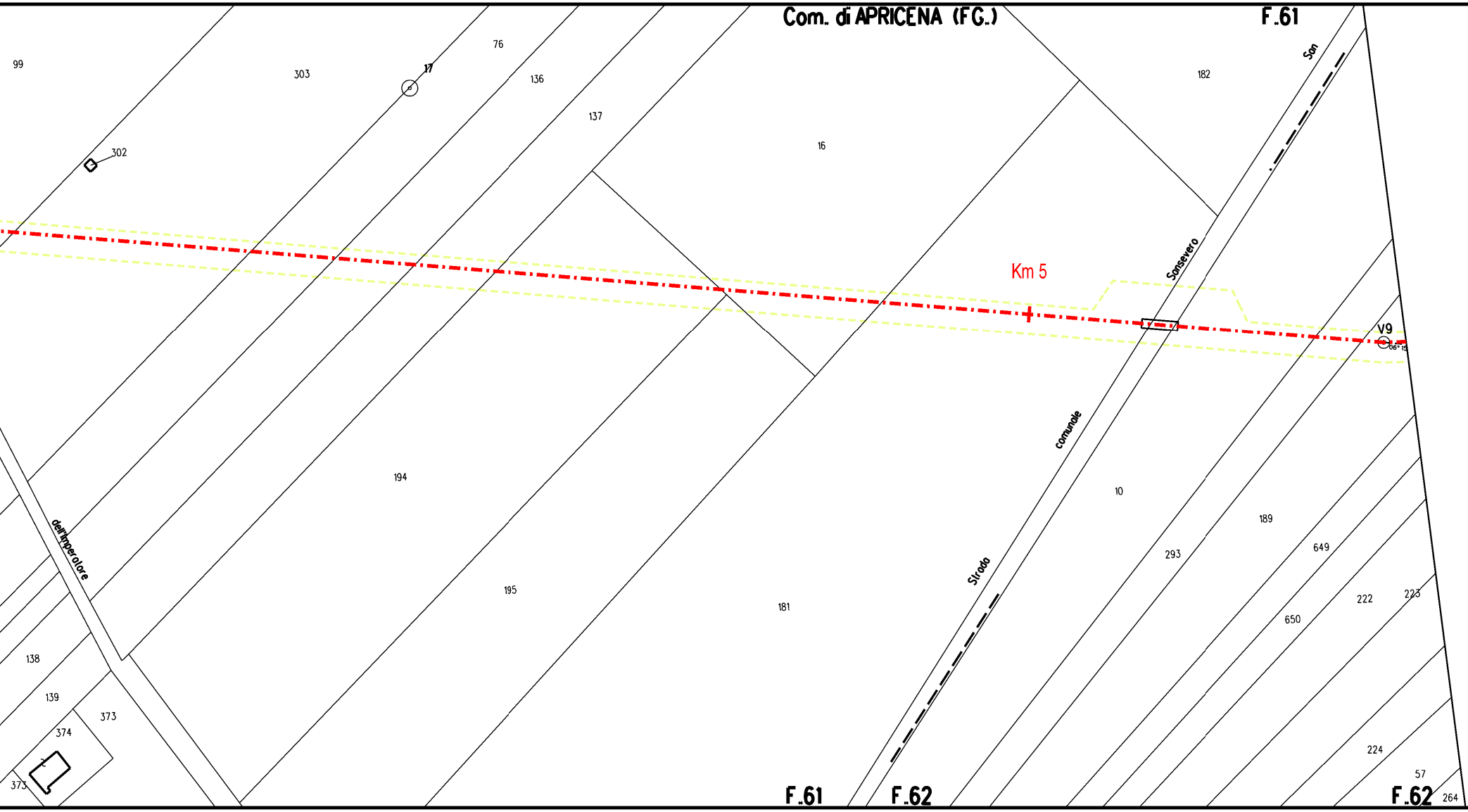
Com. di APRICENA (FG.)
F.61
99
303
17
76
136
137
182
San
302
16
Sansevero
Km 5
V9
Strada comunale
194
10
189
dell'Imperatore
293
649
195
181
650
222
223
138
139
373
374
224
57
373
F.61
F.62
F.62
264

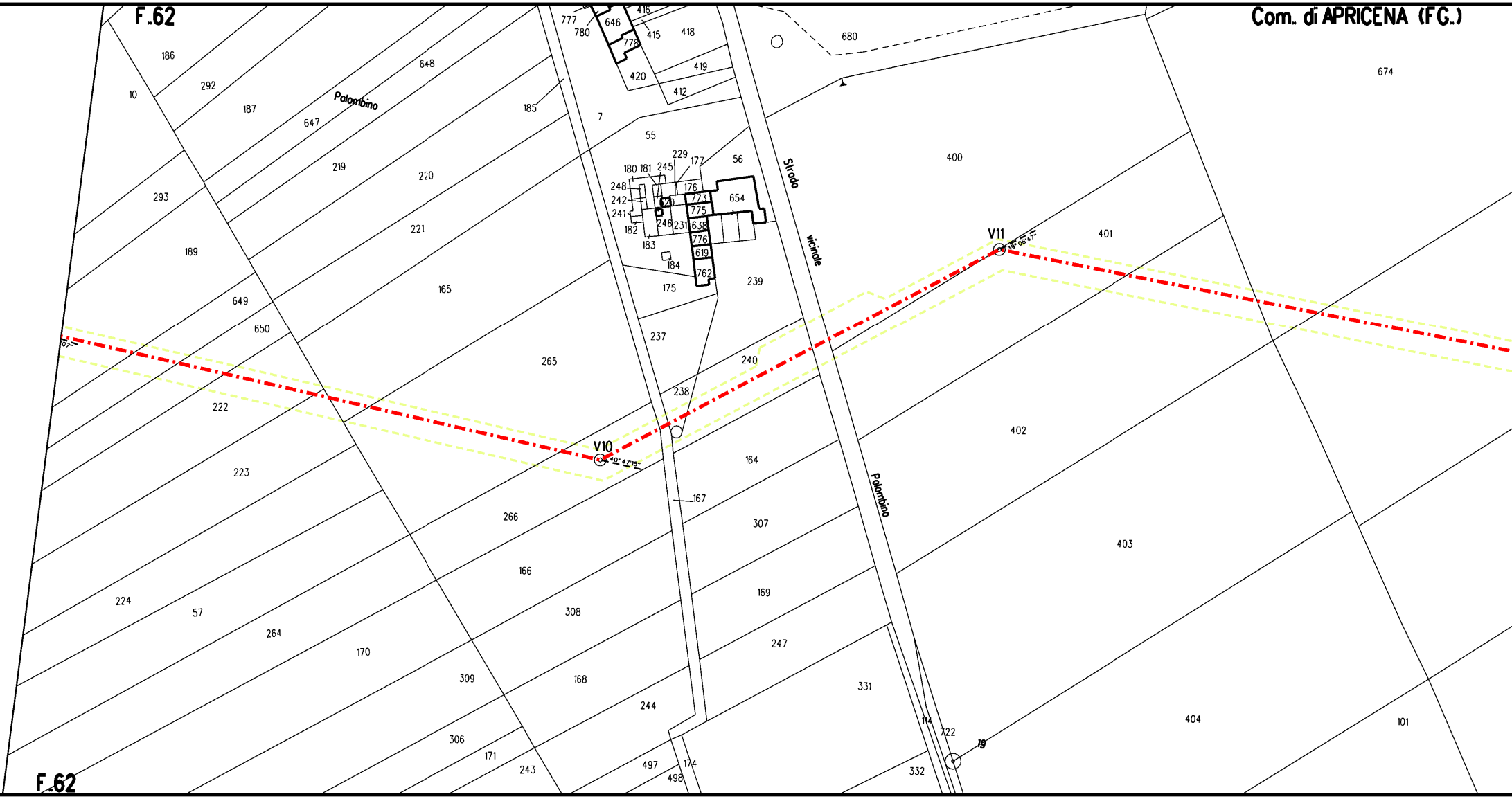
F.62
Com. di APRICENA (FG.)
Polombino
Strada vicinale Polombino
V10
V11
19
186
10
292
187
647
648
185
7
777
780
646
778
416
415
418
419
420
412
680
674
400
401
402
403
404
101
55
56
229
177
180
181
245
248
242
241
182
183
184
176
773
775
638
776
619
762
654
220
246
231
175
239
237
240
238
164
167
307
169
247
331
114
722
332
293
189
219
221
165
649
650
265
222
223
266
166
224
57
264
170
308
309
168
244
306
171
243
497
498
174
F.62

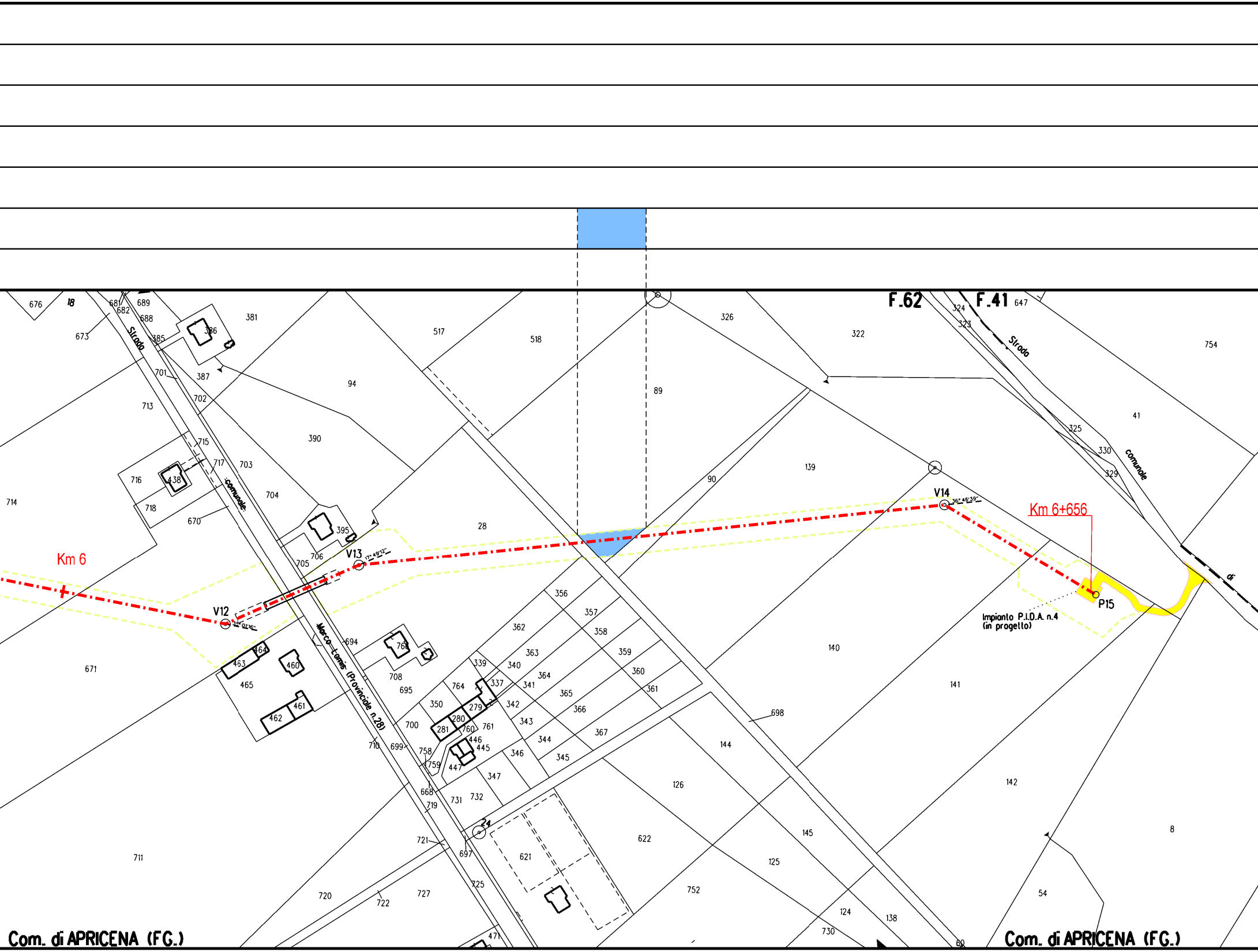
F.62
F.41
Km 6
Km 6+656
V12
V13
V14
P15
Impianto P.I.D.A. n.4
(in progetto)
Strada comunale
Marco Lamis (Provinciale n.28)
Strada
comunale
di
24
89
90
28
139
140
141
142
94
390
517
518
326
322
754
41
8
54
711
671
714
713
716
718
670
465
463
464
460
461
462
Com. di APRICENA (FG.)
Com. di APRICENA (FG.)

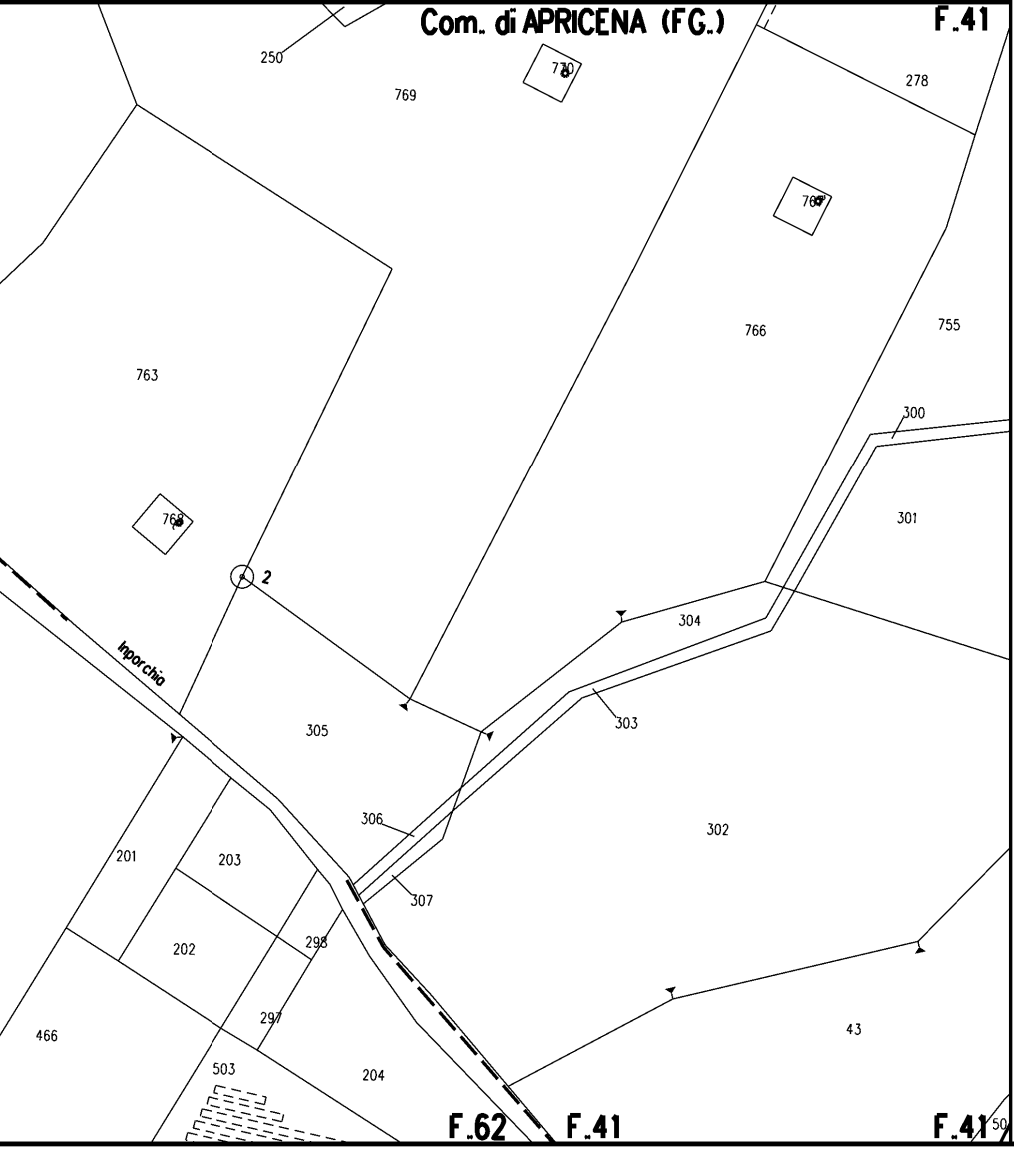
Com. di APRICENA (FG.)
F.41
250
769
770
278
766
755
763
300
301
768
2
Inporchia
304
303
305
306
307
302
201
203
202
298
297
466
503
204
43
F.62
F.41
F.41
50

LEGENDA

🟥	METANODOTTO IN PROGETTO
🟦	METANODOTTI IN ESERCIZIO
◎ V1	Vertice
○ P2	Picchetto
▭	Condotta in tubo di protezione
▥	Condotta in cunicolo
▨	Condotta posata in TOC/MICROTUNNEL
🟨	Impianti in progetto e Strade di accesso definitive
⬚	Area di occupazione temporanea
🟦	Superfici ad olivo

Nota: Fogli Catastali aggiornati a Gennaio 2021

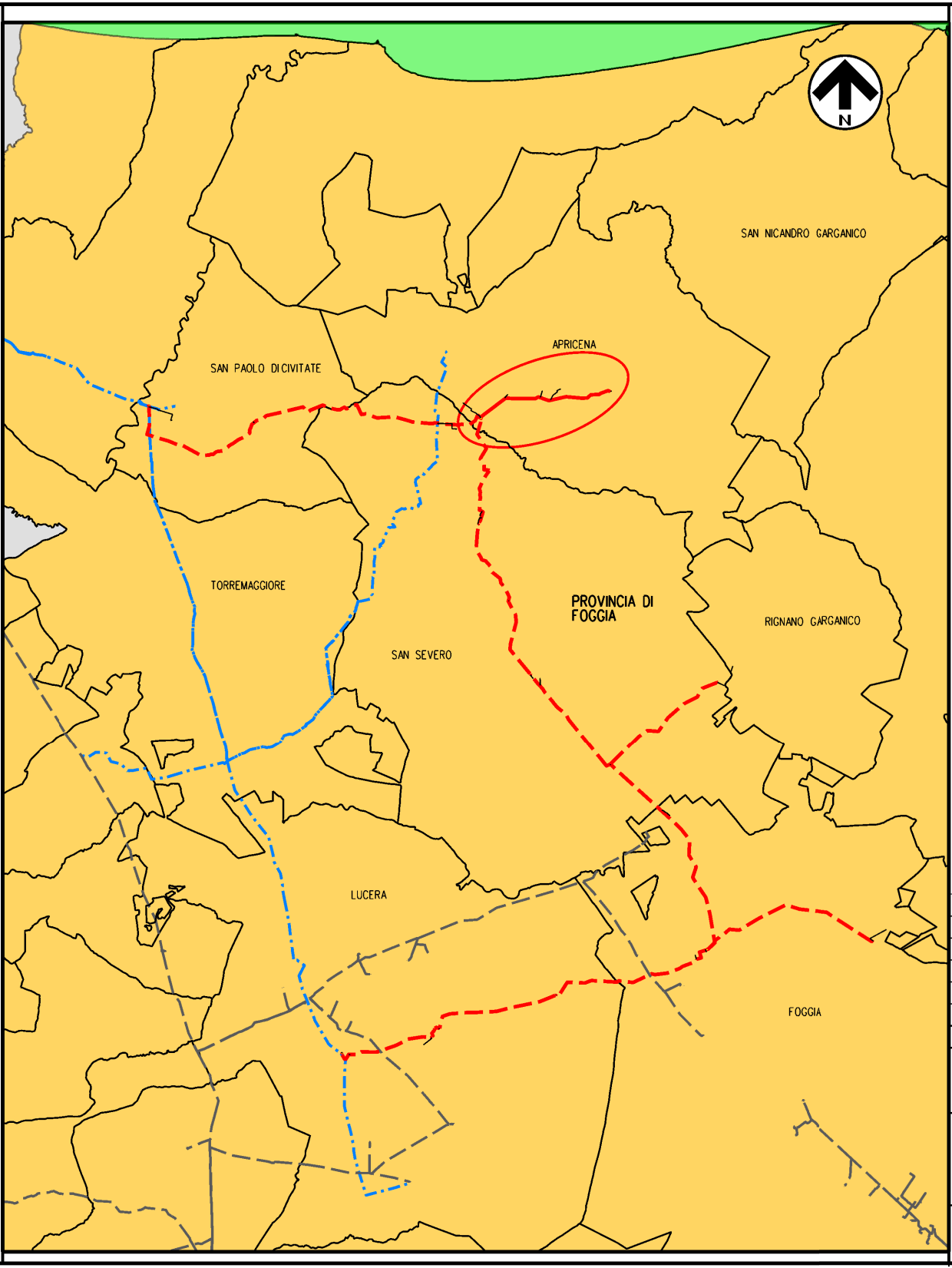
N
SAN NICANDRO GARGANICO
APRICENA
SAN PAOLO DI CIVITATE
TORREMAGGIORE
PROVINCIA DI FOGGIA
SAN SEVERO
RIGNANO GARGANICO
LUCERA
FOGGIA

Il presente disegno e' di proprieta' aziendale - La societa' tutelera' i propri diritti a termine di legge.

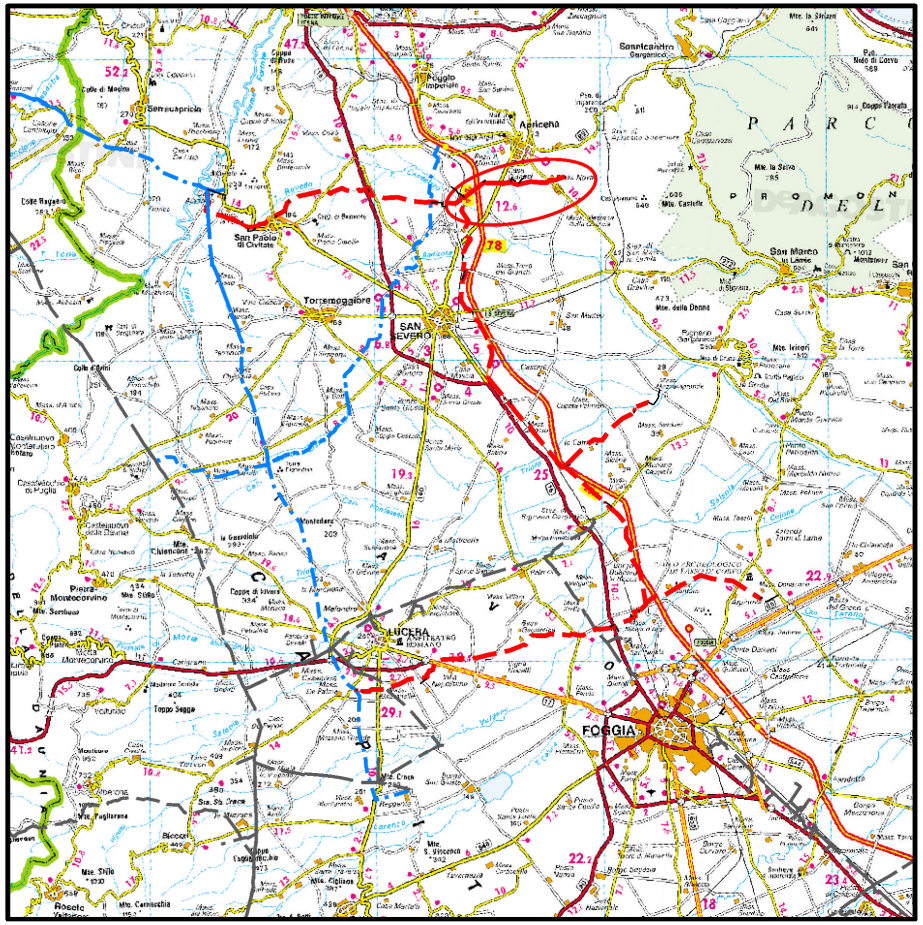
Apricena
San Paolo di Civitate
Torremaggiore
SAN SEVERO
LUCERA
FOGGIA
Sannicandro Garganico
San Marco in Lamis
P A R C O
N A Z I O N A L E
D E L

COROGRAFIA SCALA 1:350.000

FERRINI FRANCESCO
2023.09.28 14:02:27

0	23/06/2023	EMISSIONE PER PERMESSI	L.FALCETELLI	F.VITALI	A.SPADACINI
Rev.	DATA	DESCRIZIONE	ELABORATO	VERIFICATO	APPROVATO

S.G.I. Società Gasdotti Italia S.P.A.

PROGETTISTA techfem
Rif. TFM: 110009-7D-DT-23E-1107

COMMESSA	UNITA'
5721	007

Bretella in Comune di Comune di Apricena
(BRETELLA 3)
DN 100 (4"), DP 75 bar

DIS. N. PC-D-1107

REVISIONE 0

PLANIMETRIA CATASTALE CON INDIVIDUAZIONE SUPERFICI CON ULIVI DA SVELLERE/TRAPIANTARE - COMUNE DI APRICENA

FG 1 DI 1

SCALA 1:2000