



Sezione 17




Sezione 16




Sezione 15



Sezione 14




Sezione 13



Sezione 12




Sezione 22




Sezione 21




Sezione 20



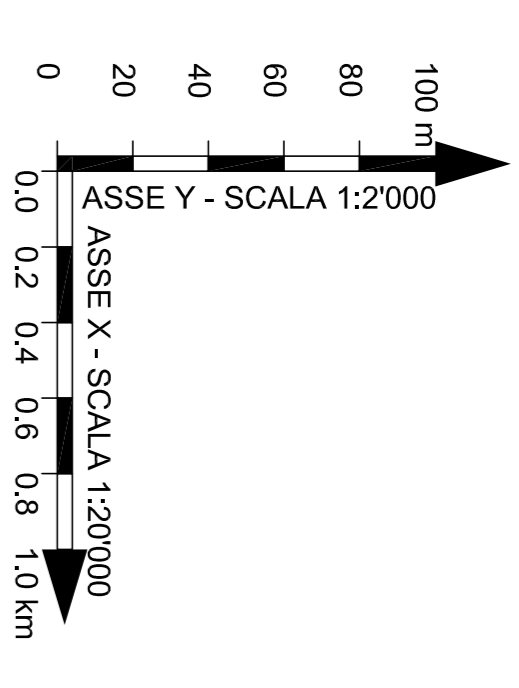
Sezione 19




Sezione 18



LEGENDA



SEZIONE TRASVERSALE Z - ALVEO DI PIENO Fiume Tevere



TRALICCIO LINEA ELETTRICA ALTA TENSIONE

REVISIONI	
R.00	MARZO 2014
N.	DATA
	DESCRIZIONE
	ELABORATO
	VERIFICATO
	APPROVATO

PROGETTO	RICHIESTA INTEGRAZIONI
	MATTM N.12018 DEL 24/05/2013
TITOLO	SEZIONI UTILIZZATE PER LA SIMULAZIONE IDRALICA DEL Fiume Tevere (12-22)
PROGETTO	RICHIESTA INTEGRAZIONI
	MATTM N.12018 DEL 24/05/2013
TITOLO	SEZIONI UTILIZZATE PER LA SIMULAZIONE IDRALICA DEL Fiume Tevere (12-22)
PROGETTO	RICHIESTA INTEGRAZIONI
	MATTM N.12018 DEL 24/05/2013
TITOLO	SEZIONI UTILIZZATE PER LA SIMULAZIONE IDRALICA DEL Fiume Tevere (12-22)



NOME DEL FILE	FORMATO	SCALA	TAVOLA
Tav.3-Sezioni 12-22	A1	VARIE	3

Questo documento contiene informazioni di proprietà Terna S.p.A. e deve essere utilizzato esclusivamente in relazione alle finalità per le quali è stato redatto. È vietata qualsiasi forma di riproduzione o di divulgazione senza il esplicito consenso di Terna S.p.A.
This document contains information proprietary to Terna S.p.A. and it will have to be used exclusively for which it has been furnished. Whether shape of spreading or reproduction without the written permission of Terna S.p.A. is prohibited.

