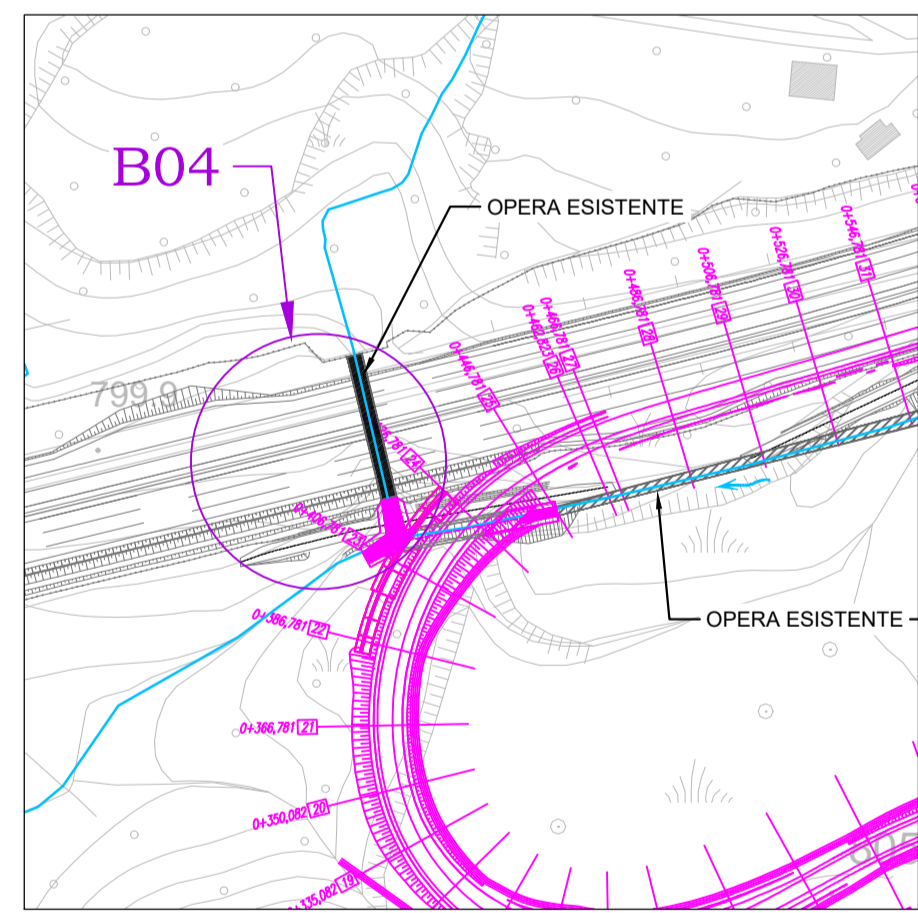
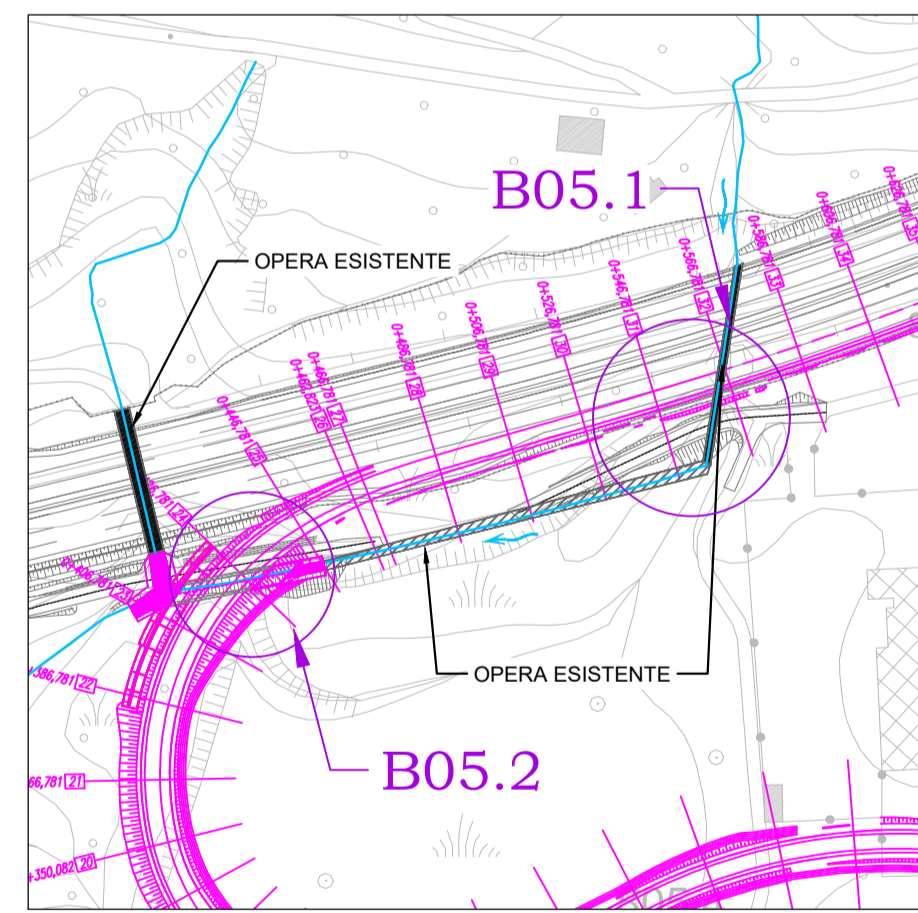


Svincolo Nord - Dettaglio interferenze - Scala 1:2000

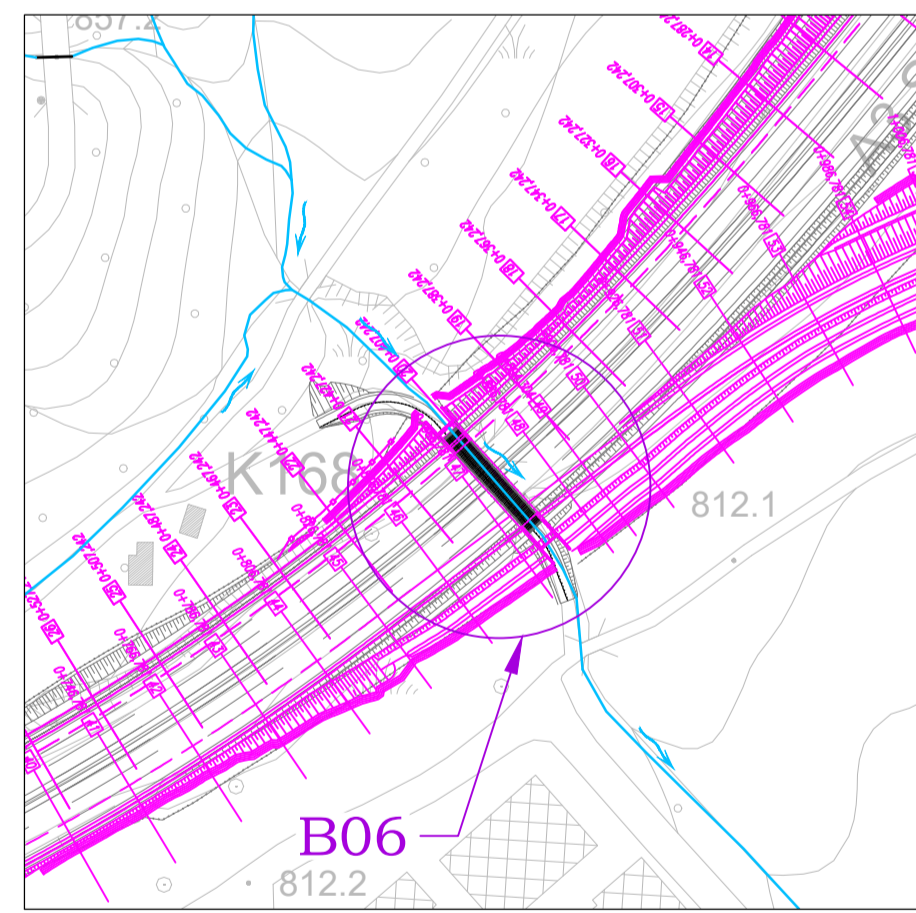
Interferenza B04



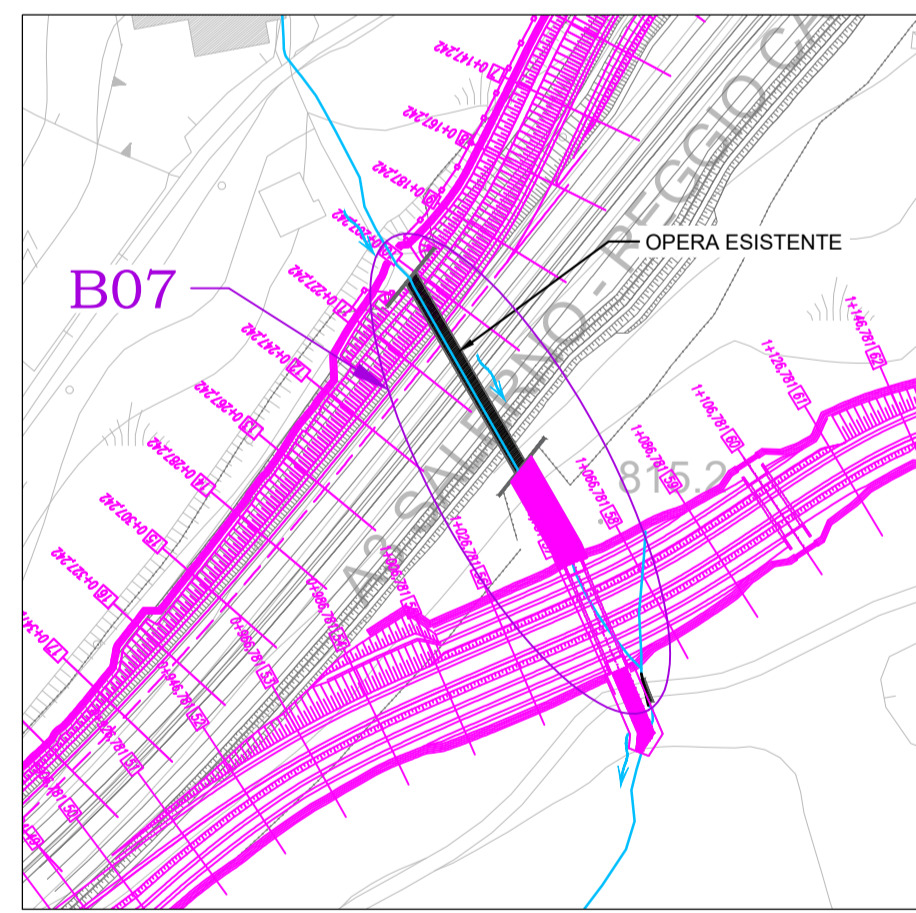
Interferenza B05



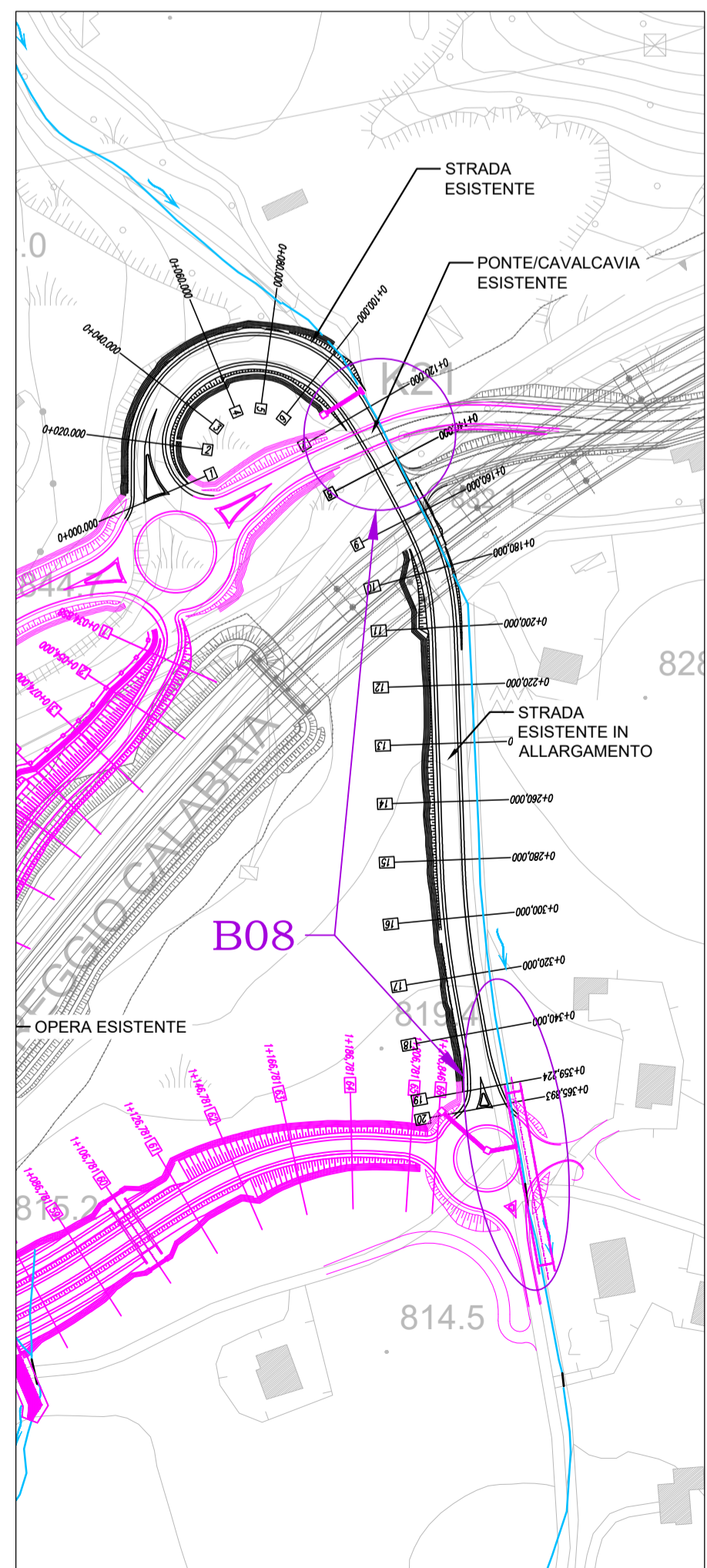
Interferenza B06



Interferenza B07

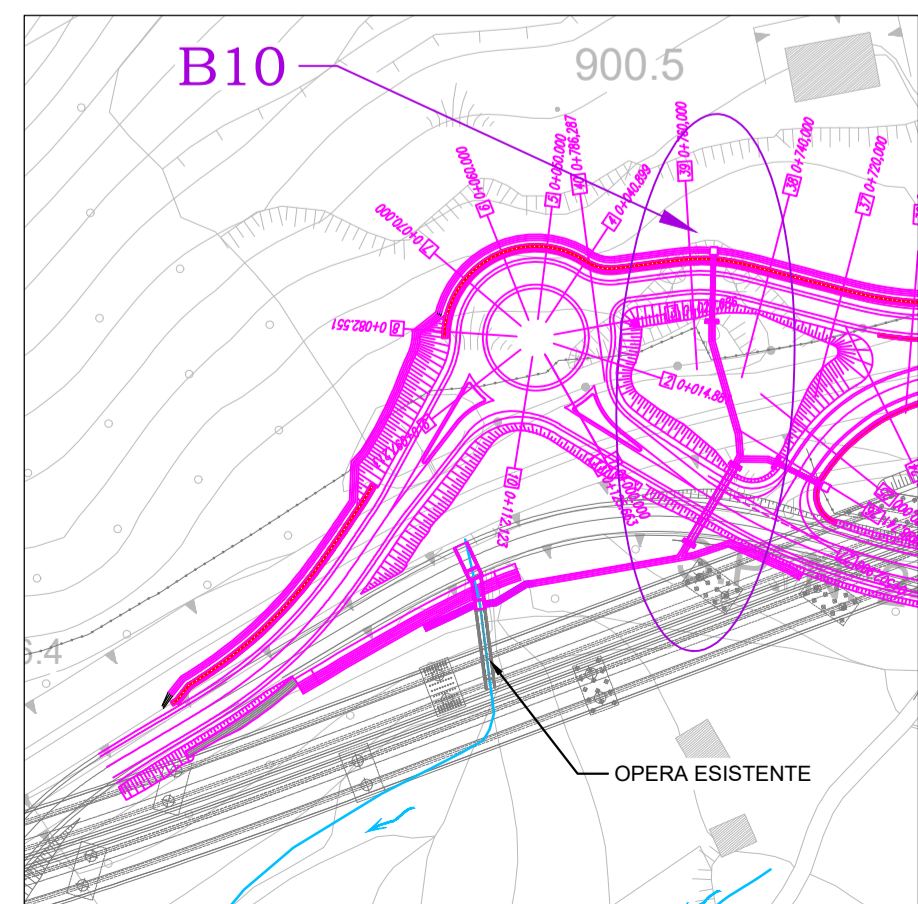


Interferenza B08

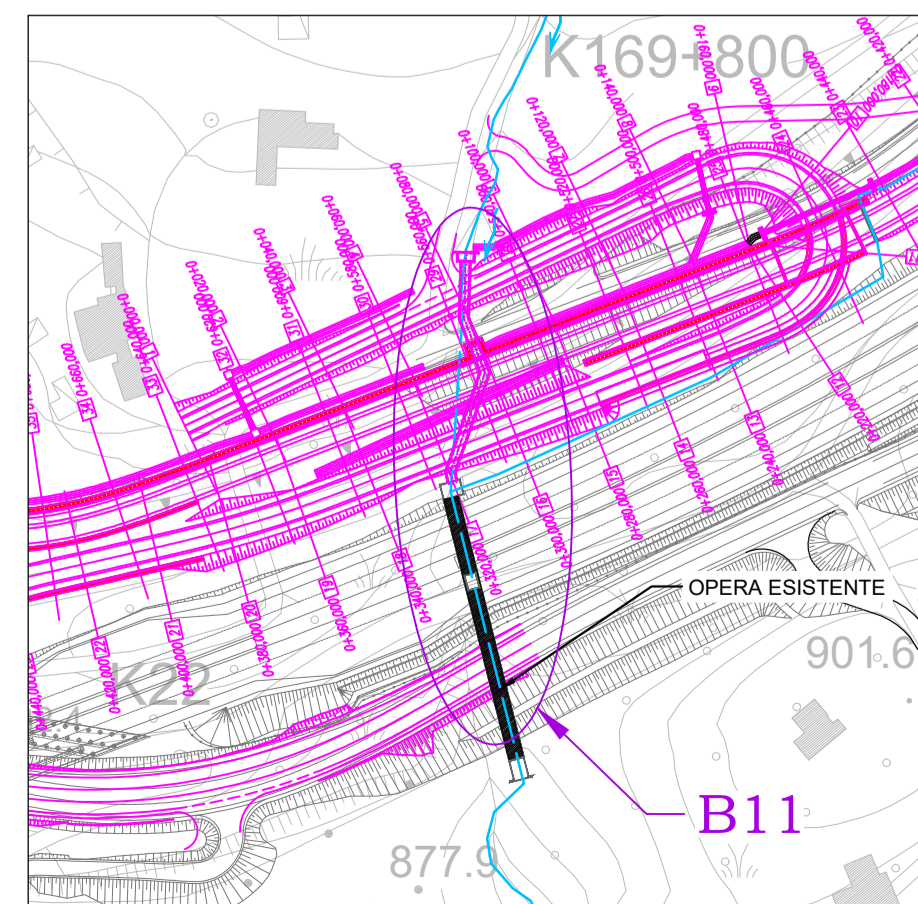


Svincolo Sud - Dettaglio interferenze - Scala 1:2000

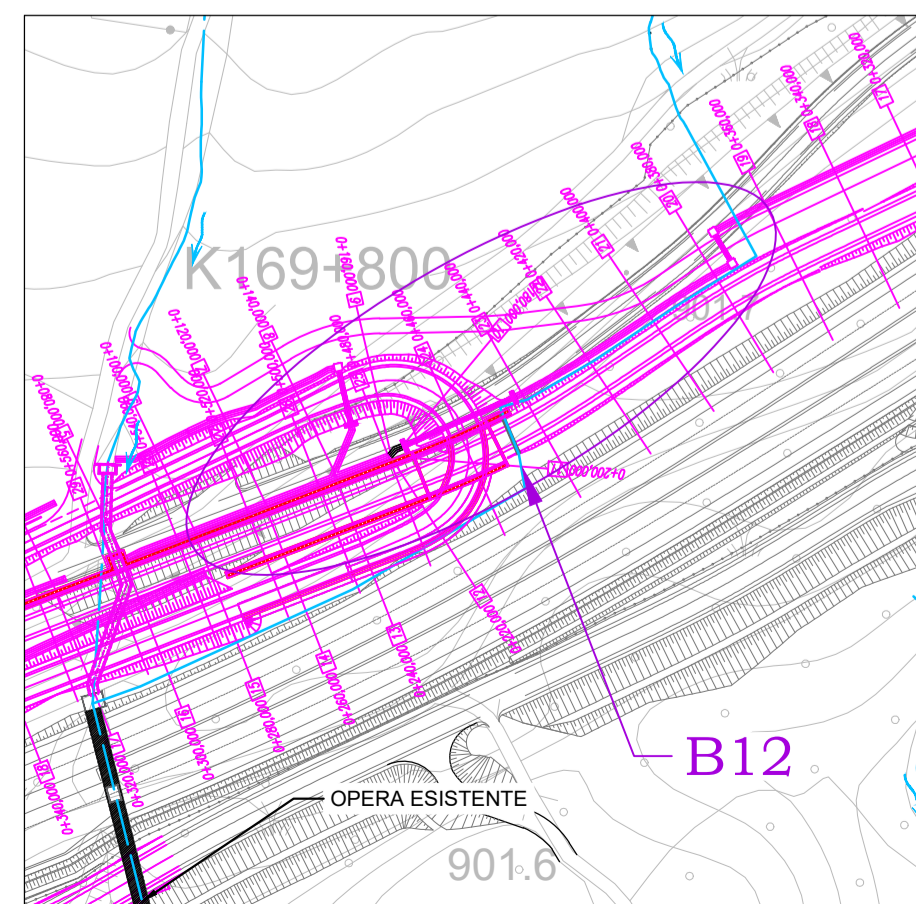
Interferenza B10



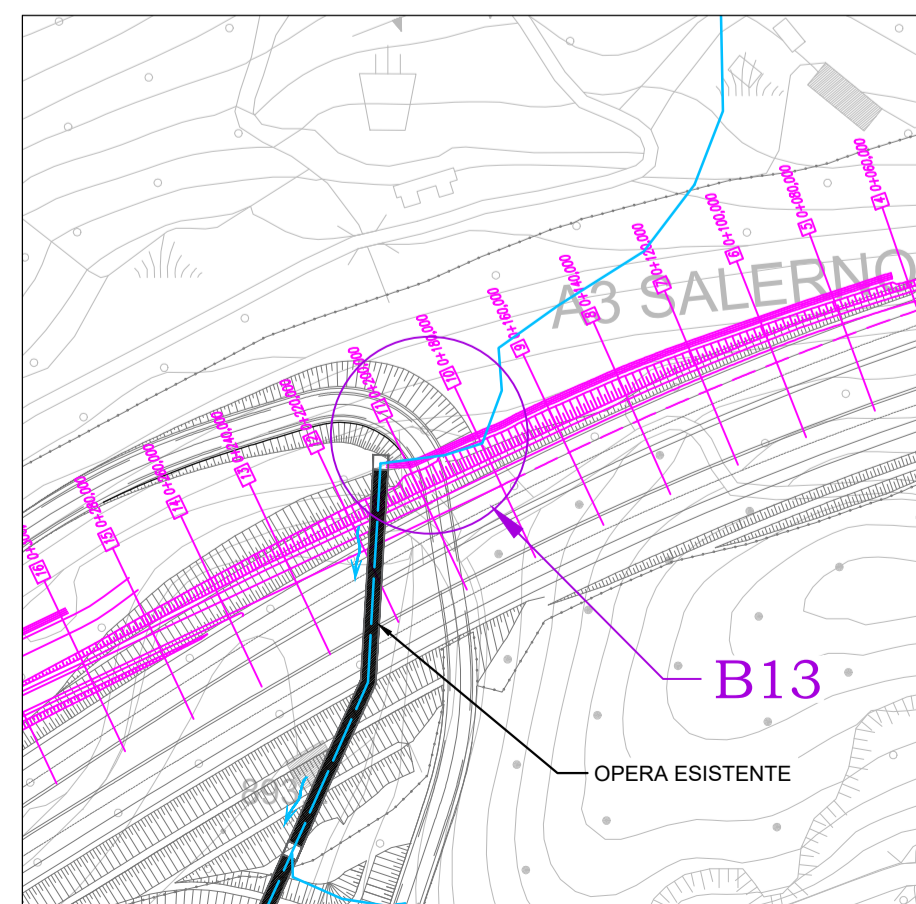
Interferenza B11



Interferenza B12



Interferenza B13





**Direzione Progettazione e Realizzazione Lavori**

**AUTOSTRADA A2 MEDITERRANEA  
NUOVO SVINCOLO DI MORMANNO**

**PROGETTO DEFINITIVO** COD. UC 162

PROGETTAZIONE: R.T.I.: PROGIN S.p.A. (capogruppo mandataria)  
CREW Cremonesi Workshop S.r.l. - ART Risorse Ambiente Territorio S.r.l.  
ECOPLAME S.r.l. - InArPRO S.r.l.

RESPONSABILE INTEGRAZIONE PRESTAZIONI SPECIALISTICHE: Dott. Ing. Antonio GRIMALDI (Progin S.p.A.)	CAPOGRUPPO MANDATARIA: PROGETTAZIONE ANDI INFRASTRUTTURE Direttore Tecnico: Dott. Ing. Paolo IORIO
IL GEOLOGO: Dott. Geol. Giovanni CARRA (ART Ambiente Risorse e Territorio S.r.l.)	MANDANTI: PROGIN S.p.A. CREW CREMONESI WORKSHOP S.R.L. ART RISORSE AMBIENTE TERRITORIO S.R.L. Direttore Tecnico: Dott. Ing. Ivo FRESIA
IL COORDINATORE PER LA SICUREZZA IN FASE DI PROGETTAZIONE: Dott. Ing. Michele Cuniale (Progin S.p.A.)	ECOPLAME ambiente e paesaggio InArPRO INGEGNERIA ARCHITETTURA Direttore Tecnico: Dott. Arch. Pasquale Pisano Direttore Tecnico: Dott. Ing. Massimo T. DE IORIO
VISTO: IL RESPONSABILE DEL PROCEDIMENTO: Dott. Ing. Antonio Citarella	PROTOCOLLO: _____ DATA: _____ 20__

**IDROLOGIA ED IDRAULICA**

Planimetria delle interferenze

CODICE PROGETTO	NOME FILE	REVISIONE	SCALA:
DP UC162 D20	TO0ID00IDRPL05C.dwg	C	VARIE
	CODICE ELAB. TO0ID00IDRPL05		

REV.	DESCRIZIONE	DATA	REDATTO	VERIFICATO	APPROVATO
C	Emissione a seguito richiesta MASE	APRILE 2024	M.SPOTTI	R.MALCOTTI	P.IORIO
B	ISTRUTTORIA ANAS	MARZO 2022	M.SPOTTI	R.MALCOTTI	P.IORIO
A	EMISSIONE	04/05/2020	M.SPOTTI	R.MALCOTTI	P.IORIO