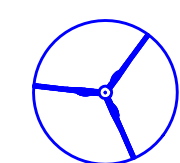





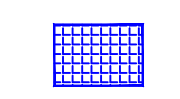



- LEGENDA:**
-  AEROGENERATORI DI PROGETTO
 -  CAVIDOTTO AT 36 KV PER IL COLLEGAMENTO DEI VARI AEROGENERATORI
 -  CAVIDOTTO AT 36 KV
Cabina 36 kv di utenza - SE RTN 150/36 KV
 -  CABINA 36 kv DI UTENZA
 -  NUOVA SE RTN 150/36 KV RICCIA
 -  AREA CANTIERE
 -  AREA STOCCAGGIO MATERIALI
 -  CONFINE COMUNALE

CERCHEMAGGIORE

RICCIA

LEGENDA HABITAT

41.88_m-Boschi a frassini, aceri e carpini
42.0_m-Boschi di conifere all'altitudine o fuori dal loro areale
41.1_m-Boschi e boscaglie di latifoglie all'altitudine o fuori dal loro areale
44.02_m-Boschi e boscaglie ripariali di specie autoctone invasive
40_m-Boschi e boscaglie sianthropici
44.61-Boschi ripariali a piovra
44.13-Boschi ripariali temperati a salici
41.7511-Querceti mediterranei a corno
41.752-Querceti mediterranei a roverella
41.818-Querceti temperati a cerro
41.731-Querceti temperati a roverella
22.1-Acque dolci (laghi e stagni)
62.3-Affioramenti rocciosi carbonatici in lastre e cupolliformi
69.2-Canali e bacini artificiali di acque dolci
66.1_m-Centi abitati e infrastrutture viarie e ferroviarie
31.81-Cespugliati temperati a latifoglie decidue dei suoi ricchi
66.1-Città, centri abitati
62.3-Culture estensive
62.1-Culture intensive
63.15-Fruteti
31.88_m-Ginepri collinari e montani
32A-Ginepri a Spartium Junceum
24.225_m-Greti mediterranei
22.1_m-Laghi di acqua dolce con vegetazione scarsa o assente
63.11-Oliveti
64-Oli e sistemi agricoli complessi
65-Parchi, giardini e aree verdi
67.2_m-Pendio temperato in frana e corpi di frana attiva
63.31-Plantagioni di confine
63.325_m-Plantagioni di latifoglie
34.74-Praterie aride temperate e submediterranee dell'Italia centrale e meridionale
38.3-Praterie da silos pastorali, collinari e montane
34.33-Praterie mesiche temperate e supramediterranee
35.1-Praterie mesofite pascolate
34.8_m-Praterie subartiche
67-Prati e cespugliati ruderali perturbati
62.14-Rupi carbonatiche dell'Italia peninsulare e insulare
62.28_m-Rupi siliciche mediterranee
66.32-56 produttivi, commerciali e grandi nodi infrastrutturali
63.21-Vigneti
31.8A-Roveti

																	
RWE																	
COMMITTEE: RWE RENEWABLES ITALIA S.R.L. VIA ANDREA DORIA, 41/02 - 50100 FIRENZE P.IVA/C.F. 06400370969 PEC: renewablesitaliarw@renewablesitaliarw.it																	
TITOLO DEL PROGETTO: REALIZZAZIONE DI UN IMPIANTO PER LA PRODUZIONE DI ENERGIA ELETTRICA DA FONTE EOLICA NEI COMUNI DI RICCIA (CB) E CERCHEMAGGIORE (CB).																	
DOCUMENTO: PROGETTO DEFINITIVO OPERE CIVILI N° DOCUMENTO: PERI D 27.a.20																	
ID PROGETTO: PERI	DISCIPLINA: PD	TIPOLOGIA: D															
ELABORATO: Carta degli ecosistemi e fisionomie vegetazionali_rev1	FORMATO: A0																
FUOGIO: 1 di 1	SCALA: 1:10.000	Nome file: PERI_D27a20.pdf															
 ENERGY & ENGINEERING S.R.L. VIA XIII LUGLIO 130 50044 - BASSO (AR) P.IVA/C.F. 02088600547 TEL. 057316400 PEC: energyengineering@energy.it	 Ing. Davide G. Trivelli																
<table border="1"> <thead> <tr> <th>Rev.</th> <th>Data</th> <th>Revisione</th> <th>Descrizione</th> <th>Revisione</th> <th>Redatto</th> <th>Controllato</th> <th>Approvato</th> </tr> </thead> <tbody> <tr> <td>1</td> <td>14/05/2022</td> <td>PRIMA EMISSIONE</td> <td></td> <td></td> <td>ENERGY & ENGINEERING S.R.L.</td> <td>ENERGY & ENGINEERING S.R.L.</td> <td>ENERGY & ENGINEERING S.R.L.</td> </tr> </tbody> </table>	Rev.	Data	Revisione	Descrizione	Revisione	Redatto	Controllato	Approvato	1	14/05/2022	PRIMA EMISSIONE			ENERGY & ENGINEERING S.R.L.	ENERGY & ENGINEERING S.R.L.	ENERGY & ENGINEERING S.R.L.	
Rev.	Data	Revisione	Descrizione	Revisione	Redatto	Controllato	Approvato										
1	14/05/2022	PRIMA EMISSIONE			ENERGY & ENGINEERING S.R.L.	ENERGY & ENGINEERING S.R.L.	ENERGY & ENGINEERING S.R.L.										