

Regione
Molise

Provincia di
Campobasso

Comune di
Riccia

Comune di
Cercemaggiore



Committente:

RWE

RWE RENEWABLES ITALIA S.R.L.
via Andrea Doria, 41/G - 00192 Roma
P.IVA/C.F. 06400370968
PEC: rwerenewablesitaliasrl@legalmail.it

Titolo del Progetto:

REALIZZAZIONE DI UN IMPIANTO PER LA PRODUZIONE DI ENERGIA ELETTRICA DA FONTE EOLICA NEI COMUNI DI RICCIA (CB) E CERCEMAGGIORE (CB).

Documento:

PROGETTO DEFINITIVO OPERE CIVILI

N° Documento:

PERI_R_23.10

ID PROGETTO:	PERI	DISCIPLINA:	PD	TIPOLOGIA:	D	FORMATO:	varie
--------------	------	-------------	----	------------	---	----------	-------

Elaborato:

Catalogo dettaglio ricognizioni_Parco eolico Riccia_CB_rev1

FOGLIO:	1 di 1	SCALA:	1:5.000	Nome file:	PERI_R_23.10
---------	--------	--------	---------	------------	--------------

Progettazione:



ENERGY & ENGINEERING S.R.L.

Via XXIII Luglio 139

83044 - Bisaccia (AV)

P.IVA 02618900647

Tel./Fax. 0827/81480

pec: energyengineering@legalmail.it

Progettista:

Dott. Antonio Mesisca



Ing. Davide G. Trivelli



ARCHEO
SERVIZI
Via Aldo Moro, 8/3 82021 APULIE (BN)
P.IVA: 017 66 93 0620

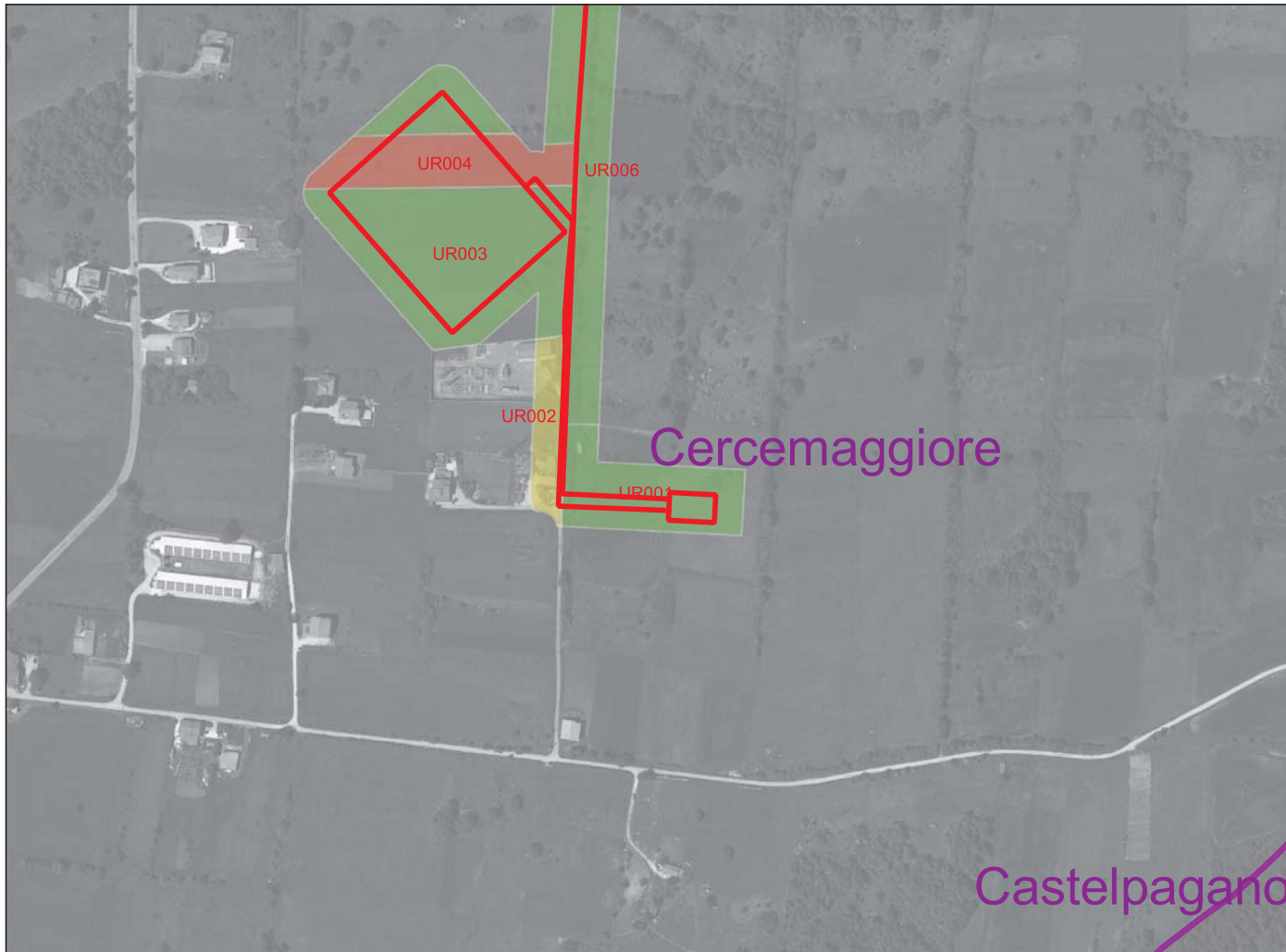
Rev:	Data Revisione	Descrizione Revisione	Redatto	Controllato	Approvato
0	27/12/2022	PRIMA EMISSIONE	ENERGY & ENGINEERING S.R.L.	ENERGY & ENGINEERING S.R.L.	ENERGY & ENGINEERING S.R.L.
1	14/09/2023	REVISIONE	ENERGY & ENGINEERING S.R.L.	ENERGY & ENGINEERING S.R.L.	ENERGY & ENGINEERING S.R.L.

Ricognizione 3f714337cb8f4fa882afe7e6b6f01a14

Unità di ricognizione UR001 - Data 2023/11/11

Visibilità del suolo: 2

Copertura del suolo: superficie agricola utilizzata - Terreni seminativi



Legenda

RICOGNIZIONI E SCAVI

D_RCG_multipolygon (visibilità) [156]

0 (area non accessibile) [8]

1 (nulla) [28]

2 (scarsa) [84]

3 (discreta) [9]

COMUNI

Comuni_WGS84

Google Satellite



0 100 200 300 m

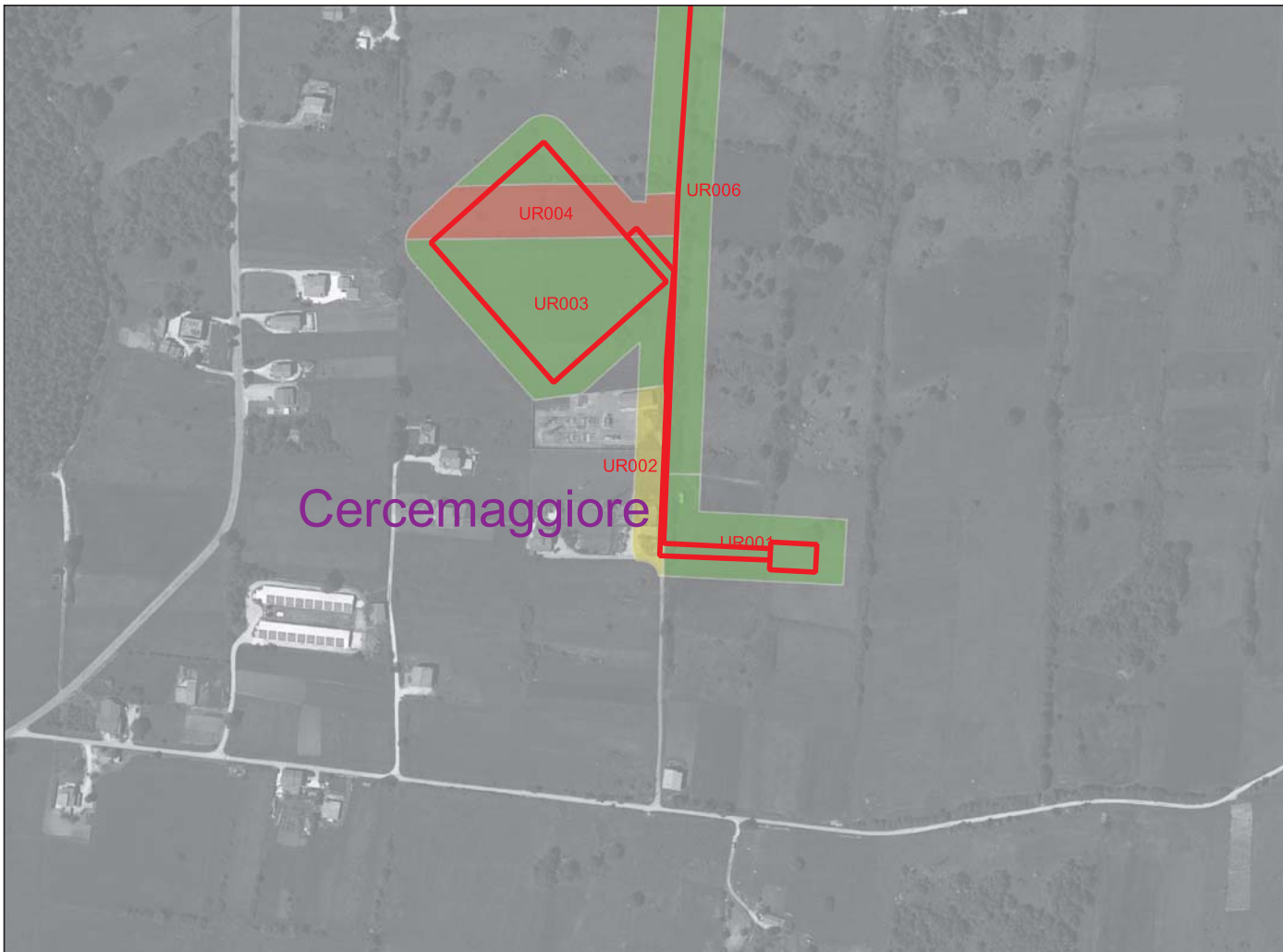


Ricognizione 3f714337cb8f4fa882afe7e6b6f01a14

Unità di ricognizione UR002 - Data 2023/11/11

Visibilità del suolo: 1

Copertura del suolo: superficie artificiale - Rete stradale, sterrato e aree edificate



Legenda

RICOGNIZIONI E SCAVI

D_RCG_multipolygon (visibilità) [156]

0 (area non accessibile) [8]

1 (nulla) [28]


2 (scarsa) [84]

3 (discreta) [9]

COMUNI

Comuni_WGS84

Google Satellite

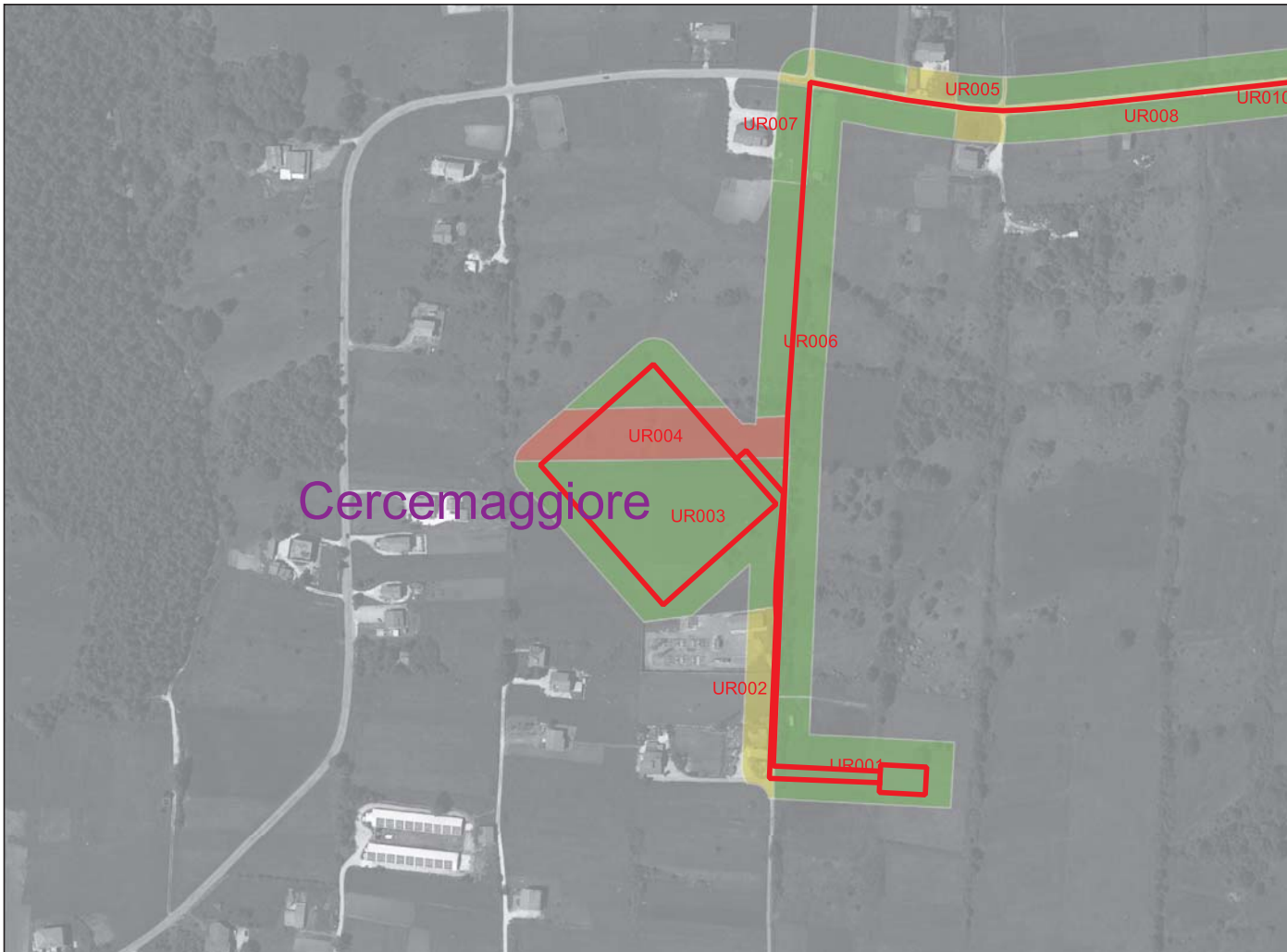


Ricognizione 3f714337cb8f4fa882afe7e6b6f01a14

Unità di ricognizione UR003 - Data 2023/11/11

Visibilità del suolo: 2

Copertura del suolo: superficie agricola utilizzata - Terreni seminativi



Legenda

RICOGNIZIONI E SCAVI

D_RCG_multipolygon (visibilità) [156]

0 (area non accessibile) [8]

1 (nulla) [28]

2 (scarsa) [84]

3 (discreta) [9]

COMUNI

Comuni_WGS84

Google Satellite



0 100 200 300 m

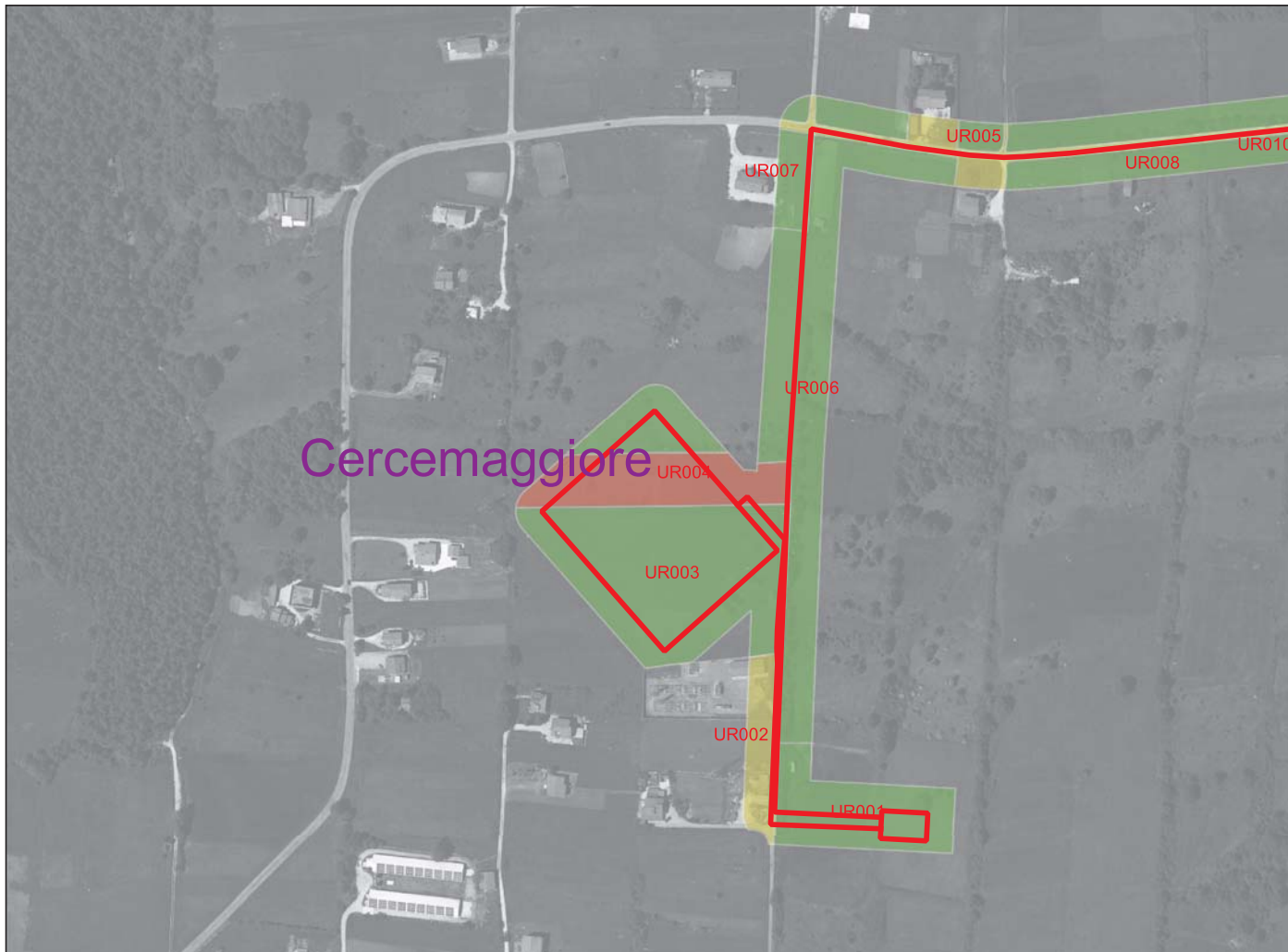


Ricognizione 3f714337cb8f4fa882afe7e6b6f01a14

Unità di ricognizione UR004 - Data 2023/11/11

Visibilità del suolo: 5

Copertura del suolo: superficie agricola utilizzata - Terreni arati



Legenda

RICOGNIZIONI E SCAVI

D_RCG_multipolygon (visibilità) [156]

0 (area non accessibile) [8]

1 (nulla) [28]

2 (scarsa) [84]

3 (discreta) [9]

COMUNI

Comuni_WGS84

Google Satellite



0 100 200 300 m

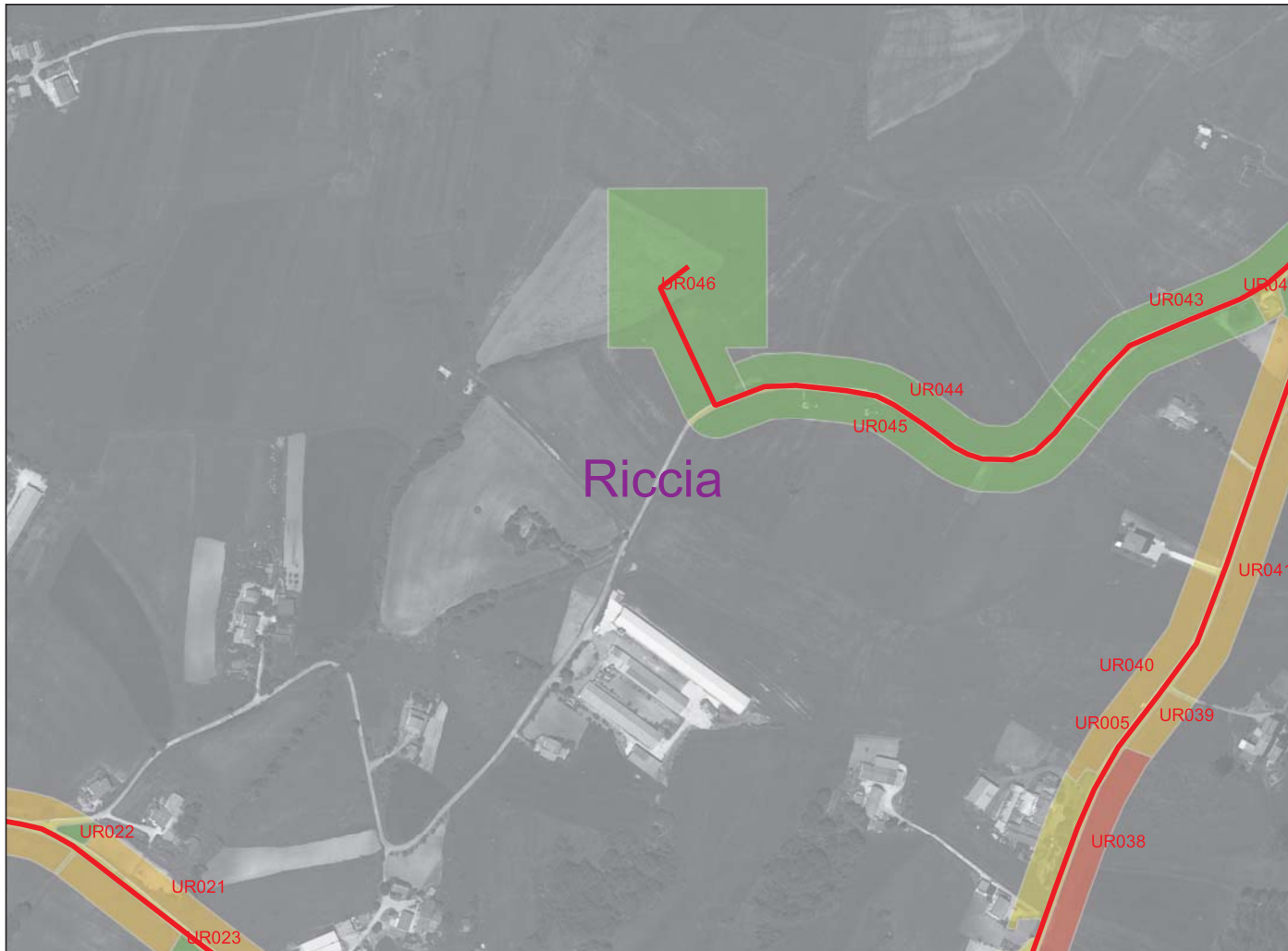


Ricognizione 3f714337cb8f4fa882afe7e6b6f01a14

Unità di ricognizione UR005 - Data 2023/11/11

Visibilità del suolo: 1

Copertura del suolo: superficie artificiale - Rete stradale, sterrato e aree edificate.



Legenda

RICOGNIZIONI E SCAVI

D_RCG_multipolygon (visibilità) [156]

0 (area non accessibile) [8]

1 (nulla) [28]


2 (scarsa) [84]

3 (discreta) [9]

COMUNI

Comuni_WGS84

Google Satellite

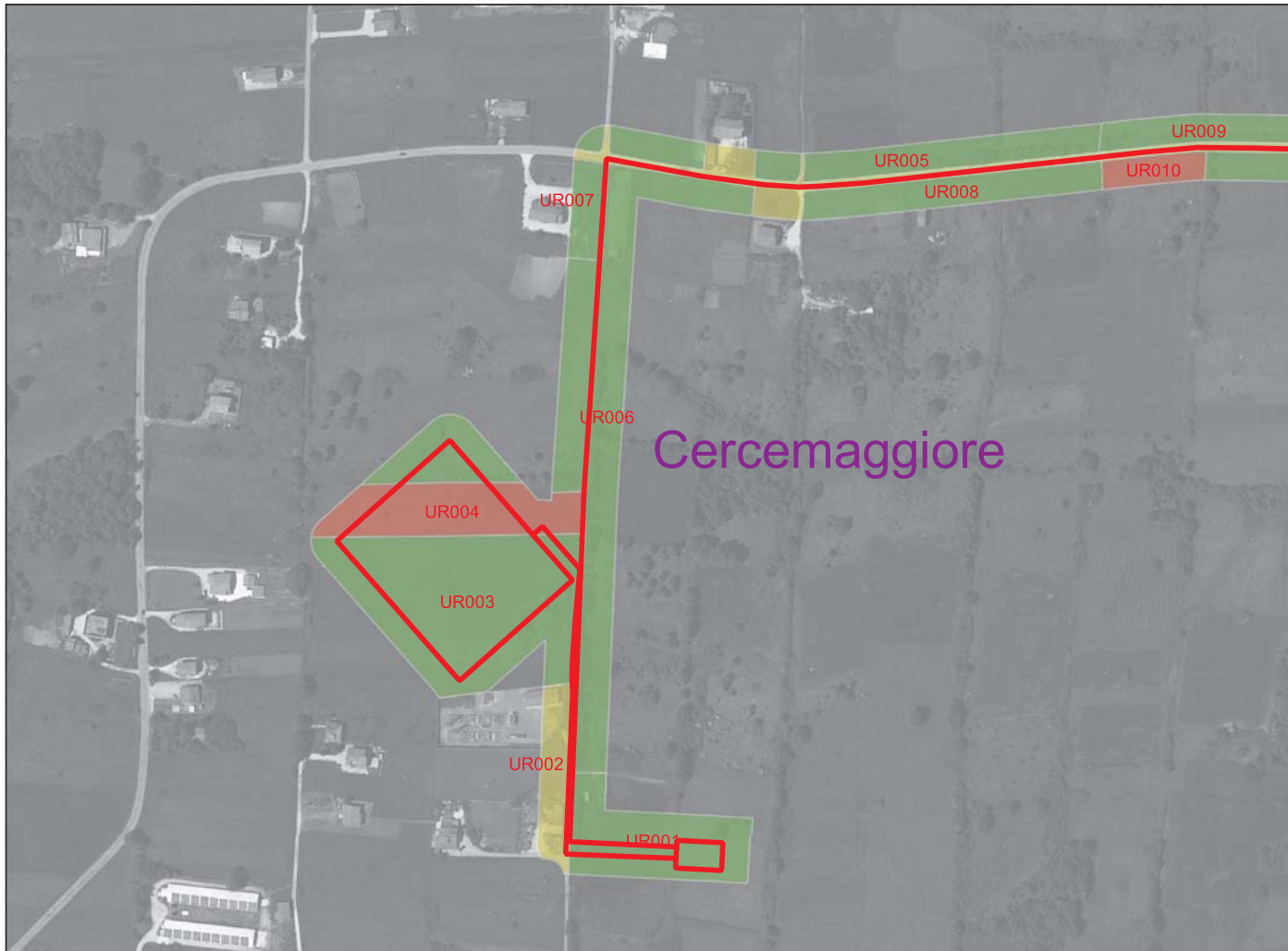


Ricognizione 3f714337cb8f4fa882afe7e6b6f01a14

Unità di ricognizione UR006 - Data 2023/11/11

Visibilità del suolo: 2

Copertura del suolo: superficie agricola utilizzata - Terreni seminativi



Legenda

RICOGNIZIONI E SCAVI

D_RCG_multipolygon (visibilità) [156]

0 (area non accessibile) [8]

1 (nulla) [28]

2 (scarsa) [84]

3 (discreta) [9]

COMUNI

Comuni_WGS84

Google Satellite



0 100 200 300 m

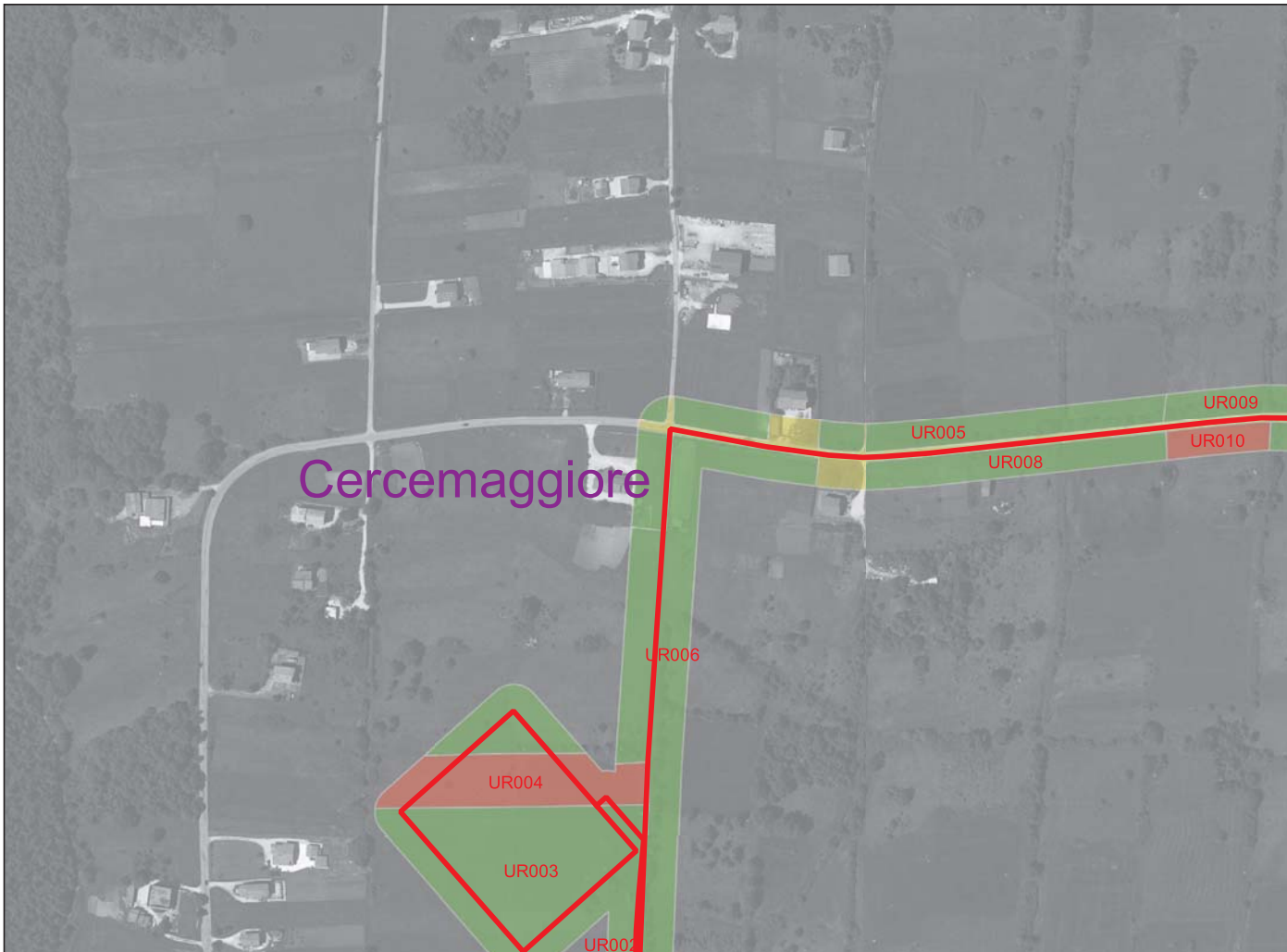


Ricognizione 3f714337cb8f4fa882afe7e6b6f01a14

Unità di ricognizione UR007 - Data 2023/11/11

Visibilità del suolo: 2

Copertura del suolo: superficie agricola utilizzata - Terreni seminativi



Legenda

RICOGNIZIONI E SCAVI

D_RCG_multipolygon (visibilità) [156]

0 (area non accessibile) [8]

1 (nulla) [28]

2 (scarsa) [84]

3 (discreta) [9]

COMUNI

Comuni_WGS84

Google Satellite



Ricognizione 3f714337cb8f4fa882afe7e6b6f01a14

Unità di ricognizione UR008 - Data 2023/11/11

Visibilità del suolo: 2

Copertura del suolo: superficie agricola utilizzata - Terreni seminativi



Legenda

RICOGNIZIONI E SCAVI

D_RCG_multipolygon (visibilità) [156]

0 (area non accessibile) [8]

1 (nulla) [28]


2 (scarsa) [84]

3 (discreta) [9]

COMUNI

Comuni_WGS84

Google Satellite



Ricognizione 3f714337cb8f4fa882afe7e6b6f01a14

Unità di ricognizione UR009 - Data 2023/11/11

Visibilità del suolo: 2

Copertura del suolo: superficie agricola utilizzata - Terreni seminativi



Legenda

RICOGNIZIONI E SCAVI

D_RCG_multipolygon (visibilità) [156]

0 (area non accessibile) [8]

1 (nulla) [28]


2 (scarsa) [84]

3 (discreta) [9]

COMUNI

Comuni_WGS84

Google Satellite

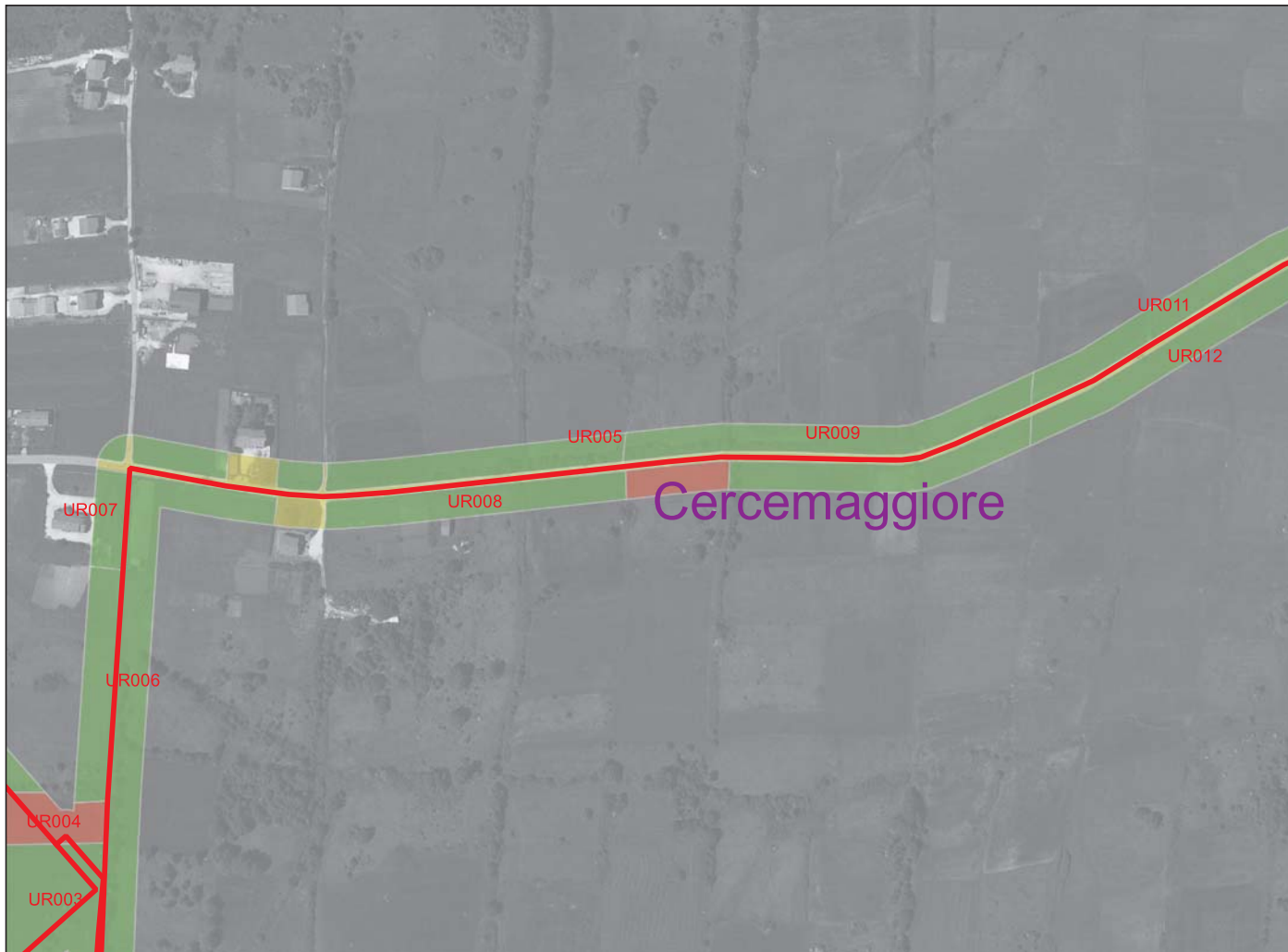


Ricognizione 3f714337cb8f4fa882afe7e6b6f01a14

Unità di ricognizione UR010 - Data 2023/11/11

Visibilità del suolo: 5

Copertura del suolo: superficie agricola utilizzata - Terreni arati



Legenda

RICOGNIZIONI E SCAVI

D_RCG_multipolygon (visibilità) [156]

0 (area non accessibile) [8]

1 (nulla) [28]

2 (scarsa) [84]

3 (discreta) [9]

COMUNI

Comuni_WGS84

Google Satellite



Ricognizione 3f714337cb8f4fa882afe7e6b6f01a14

Unità di ricognizione UR011 - Data 2023/11/11

Visibilità del suolo: 2

Copertura del suolo: superficie agricola utilizzata - Terreni seminativi



Legenda

RICOGNIZIONI E SCAVI

D_RCG_multipolygon (visibilità) [156]

0 (area non accessibile) [8]

1 (nulla) [28]


2 (scarsa) [84]

3 (discreta) [9]

COMUNI

Comuni_WGS84

Google Satellite

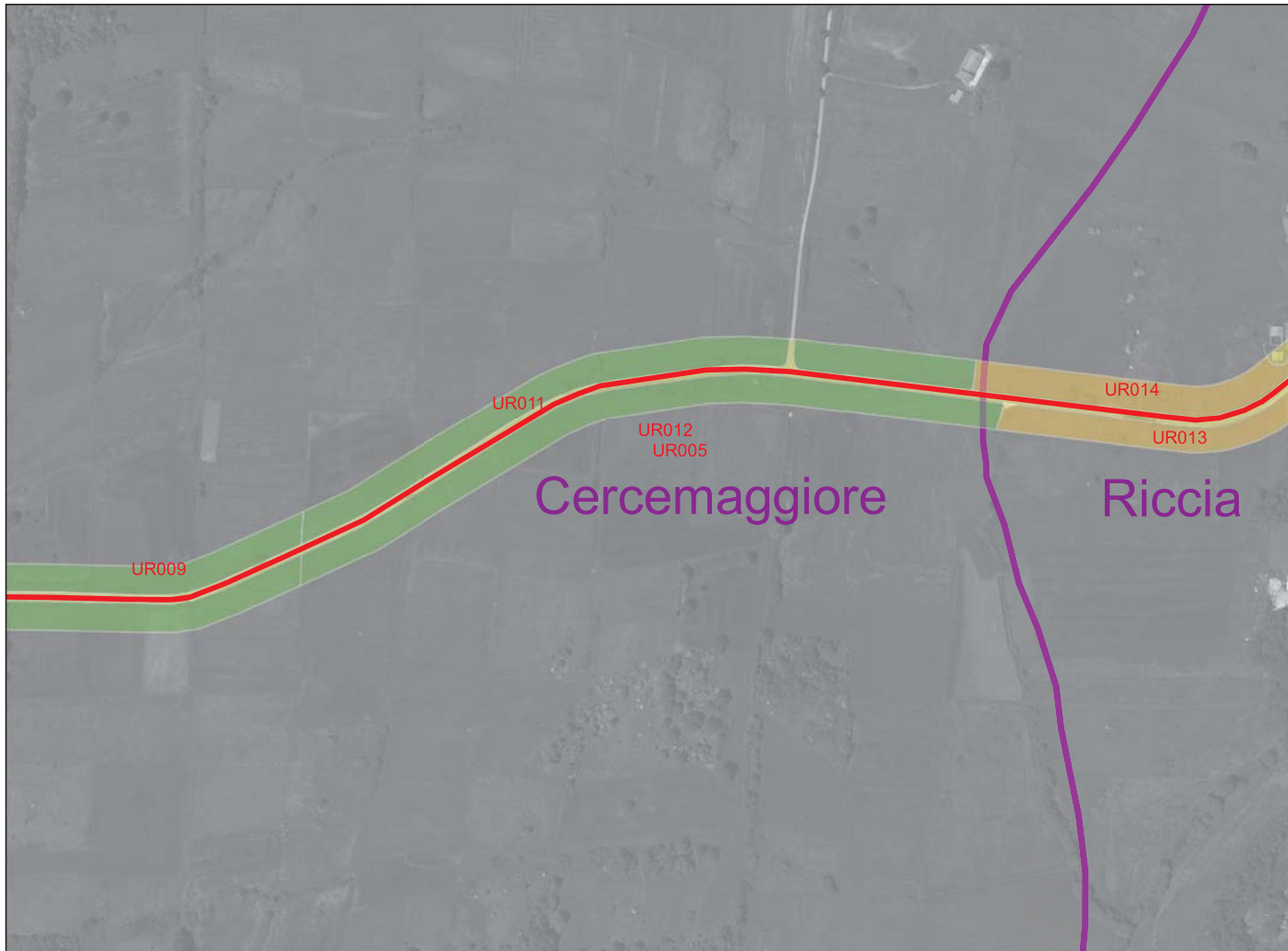


Ricognizione 3f714337cb8f4fa882afe7e6b6f01a14


Unità di ricognizione UR012 - Data 2023/11/11

Visibilità del suolo: 2

Copertura del suolo: superficie agricola utilizzata - Terreni seminativi



- Legenda
- RICOGNIZIONI E SCAVI
- D_RCG_multipolygon (visibilità) [156]
- 0 (area non accessibile) [8]
 - 1 (nulla) [28]
 - 2 (scarsa) [84]
 - 3 (discreta) [9]
- COMUNI
- Comuni_WGS84
 - Google Satellite



Ricognizione 3f714337cb8f4fa882afe7e6b6f01a14

Unità di ricognizione UR013 - Data 2023/11/11

Visibilità del suolo: 4

Copertura del suolo: superficie agricola utilizzata - Terreni arati e vegetazione spontanea.



Legenda

RICOGNIZIONI E SCAVI

D_RCG_multipolygon (visibilità) [156]

0 (area non accessibile) [8]

1 (nulla) [28]

2 (scarsa) [84]

3 (discreta) [9]

COMUNI

Comuni_WGS84

Google Satellite



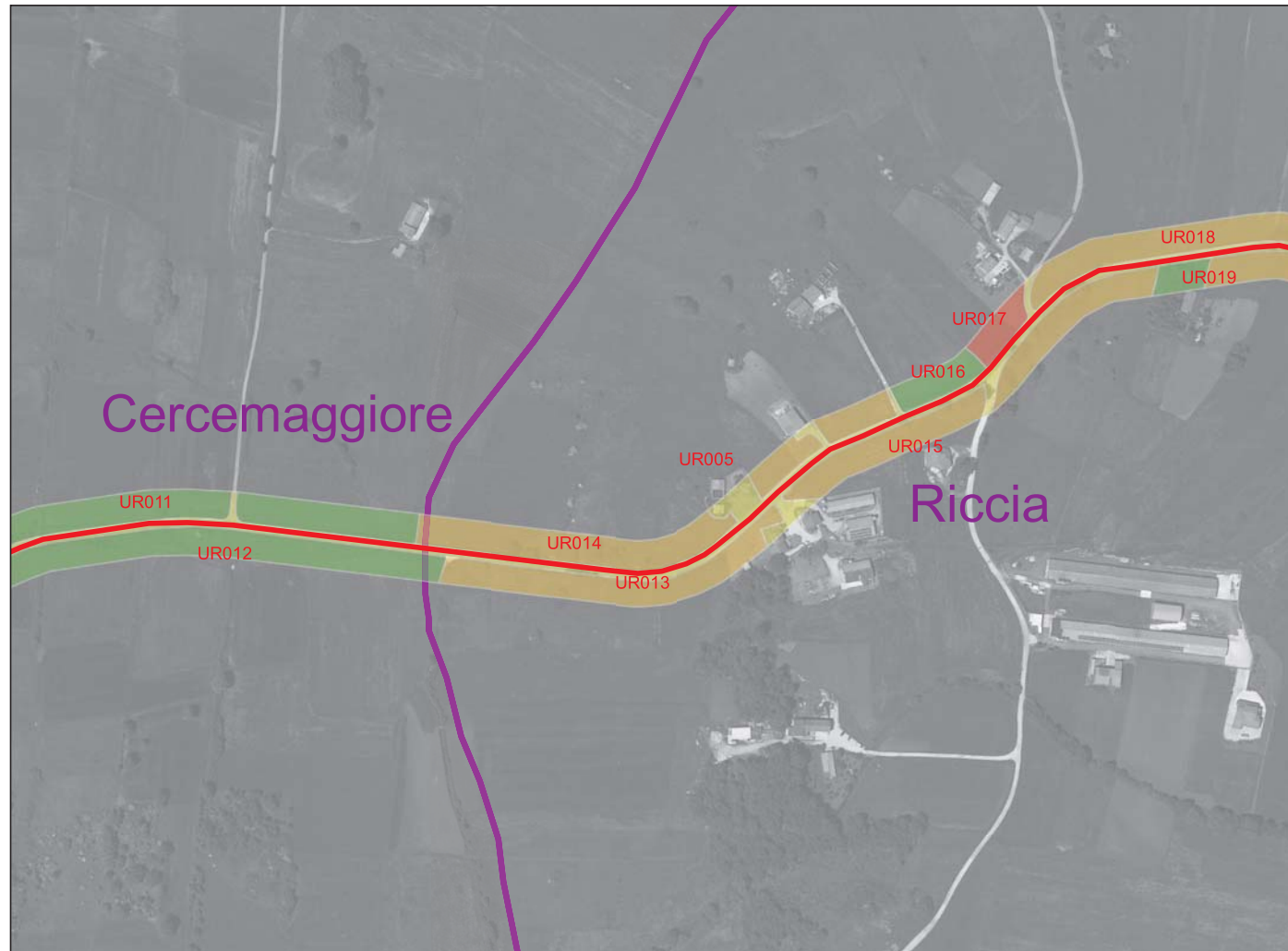
0 100 200 300 m

Ricognizione 3f714337cb8f4fa882afe7e6b6f01a14

Unità di ricognizione UR014 - Data 2023/11/11

Visibilità del suolo: 4

Copertura del suolo: superficie agricola utilizzata - Terreni arati e vegetazione spontanea.



Legenda

RICOGNIZIONI E SCAVI

D_RCG_multipolygon (visibilità) [156]

0 (area non accessibile) [8]

1 (nulla) [28]

2 (scarsa) [84]

3 (discreta) [9]

COMUNI

Comuni_WGS84

Google Satellite



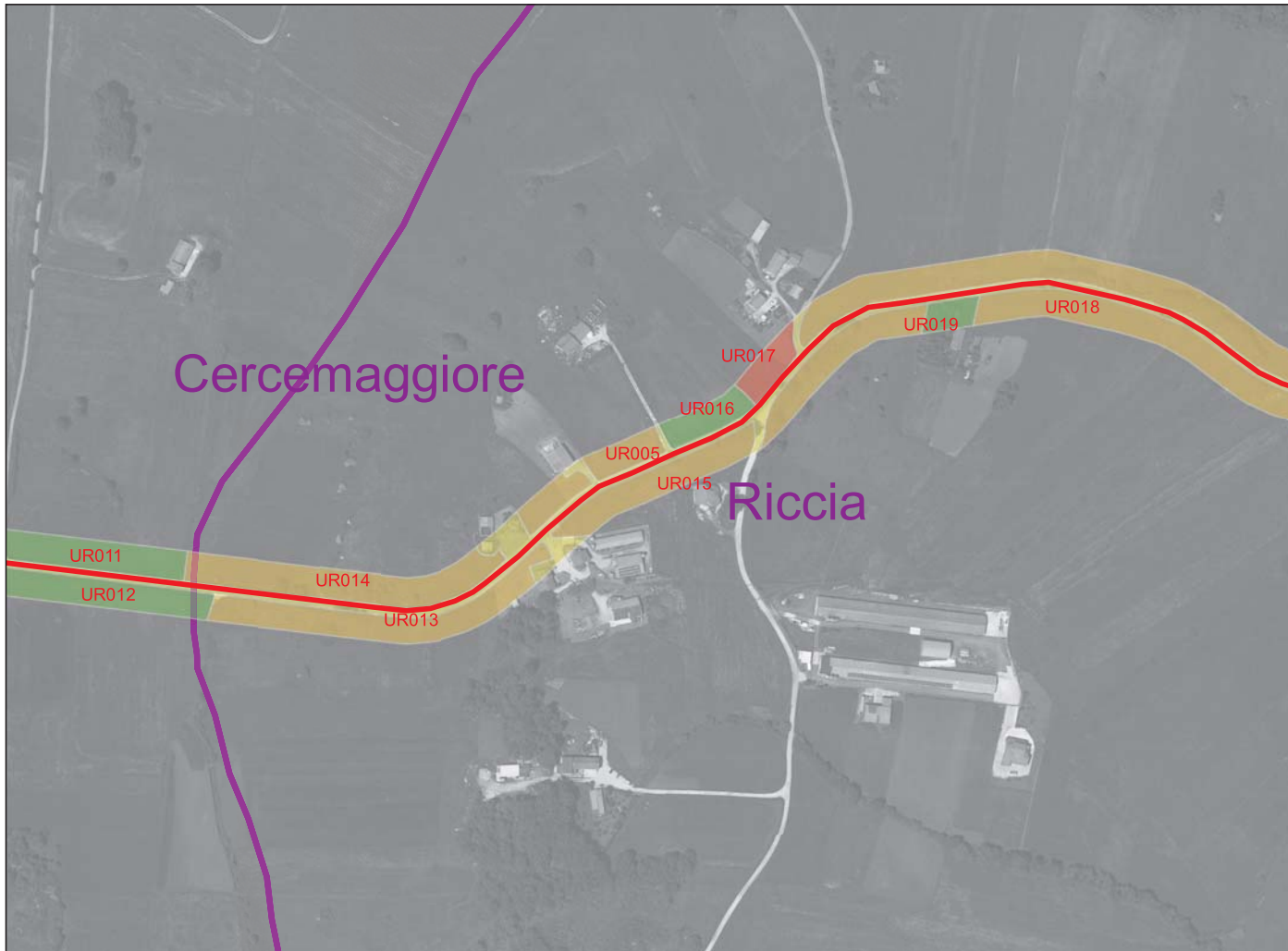
0 100 200 300 m

Ricognizione 3f714337cb8f4fa882afe7e6b6f01a14

Unità di ricognizione UR015 - Data 2023/11/11

Visibilità del suolo: 4

Copertura del suolo: superficie agricola utilizzata - Terreni arati e vegetazione spontanea.



Legenda

RICOGNIZIONI E SCAVI

D_RCG_multipolygon (visibilità) [156]

0 (area non accessibile) [8]

1 (nulla) [28]

2 (scarsa) [84]

3 (discreta) [9]

COMUNI

Comuni_WGS84

Google Satellite



0 100 200 300 m

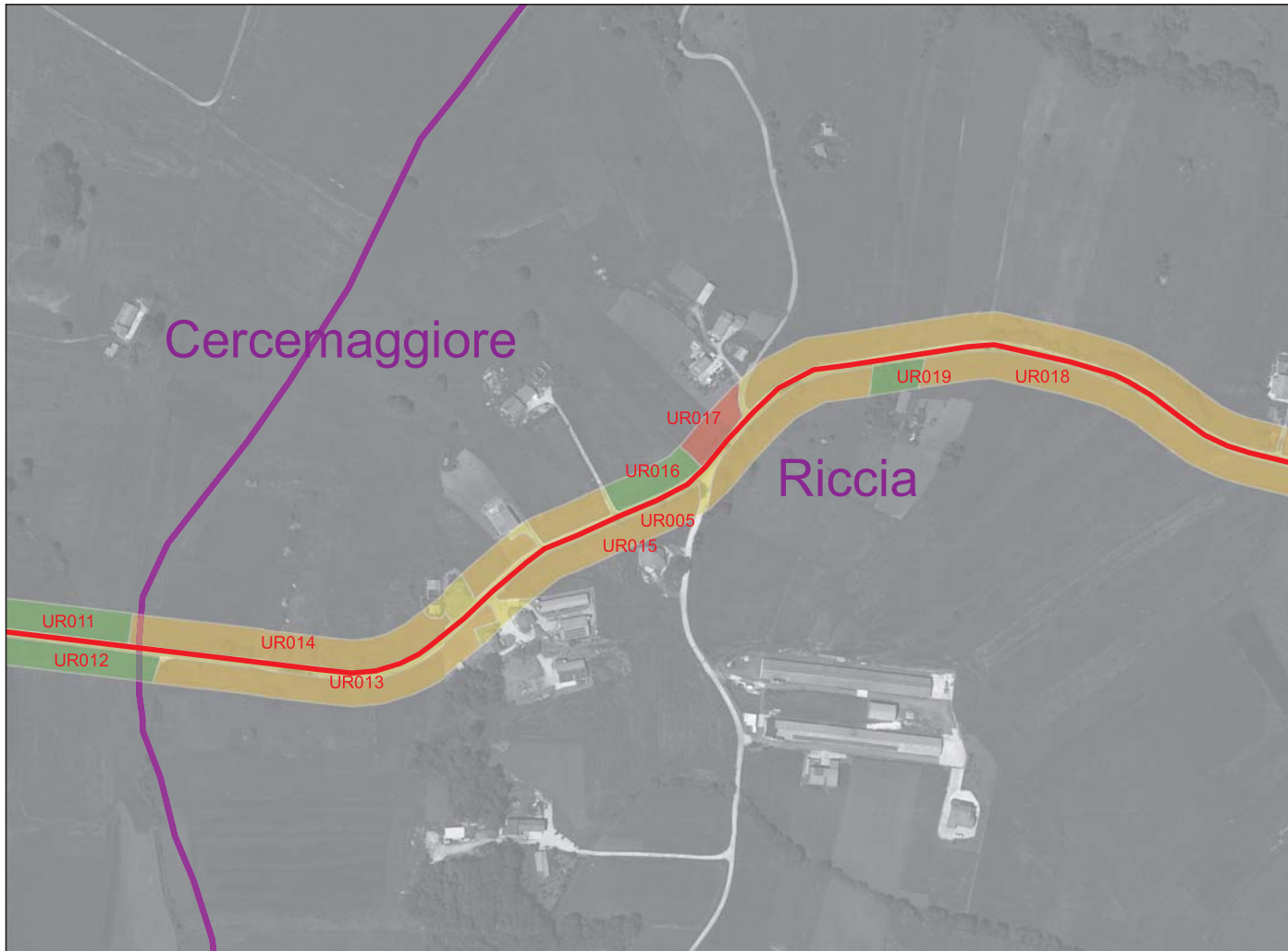


Ricognizione 3f714337cb8f4fa882afe7e6b6f01a14

Unità di ricognizione UR016 - Data 2023/11/11

Visibilità del suolo: 2

Copertura del suolo: superficie agricola utilizzata - Terreni seminativi



Legenda

RICOGNIZIONI E SCAVI

D_RCG_multipolygon (visibilità) [156]

0 (area non accessibile) [8]

1 (nulla) [28]

2 (scarsa) [84]

3 (discreta) [9]

COMUNI

Comuni_WGS84

Google Satellite

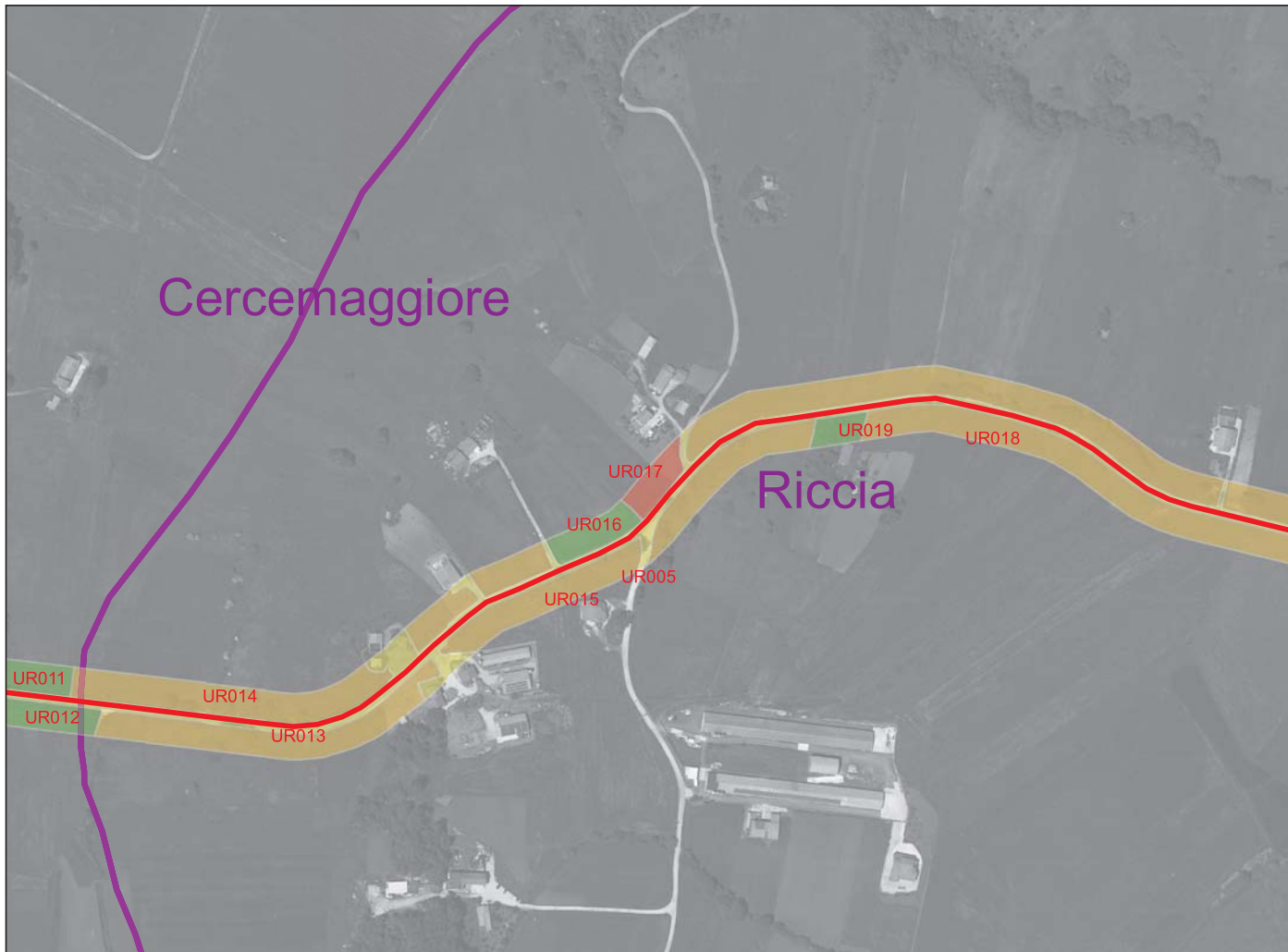


Ricognizione 3f714337cb8f4fa882afe7e6b6f01a14

Unità di ricognizione UR017 - Data 2023/11/11

Visibilità del suolo: 5

Copertura del suolo: superficie agricola utilizzata - Terreni arati



- Legenda
- RICOGNIZIONI E SCAVI
- D_RCG_multipolygon (visibilità) [156]
- 0 (area non accessibile) [8]
 - 1 (nulla) [28]
 - 2 (scarsa) [84]
 - 3 (discreta) [9]
- COMUNI
- Comuni_WGS84
 - Google Satellite

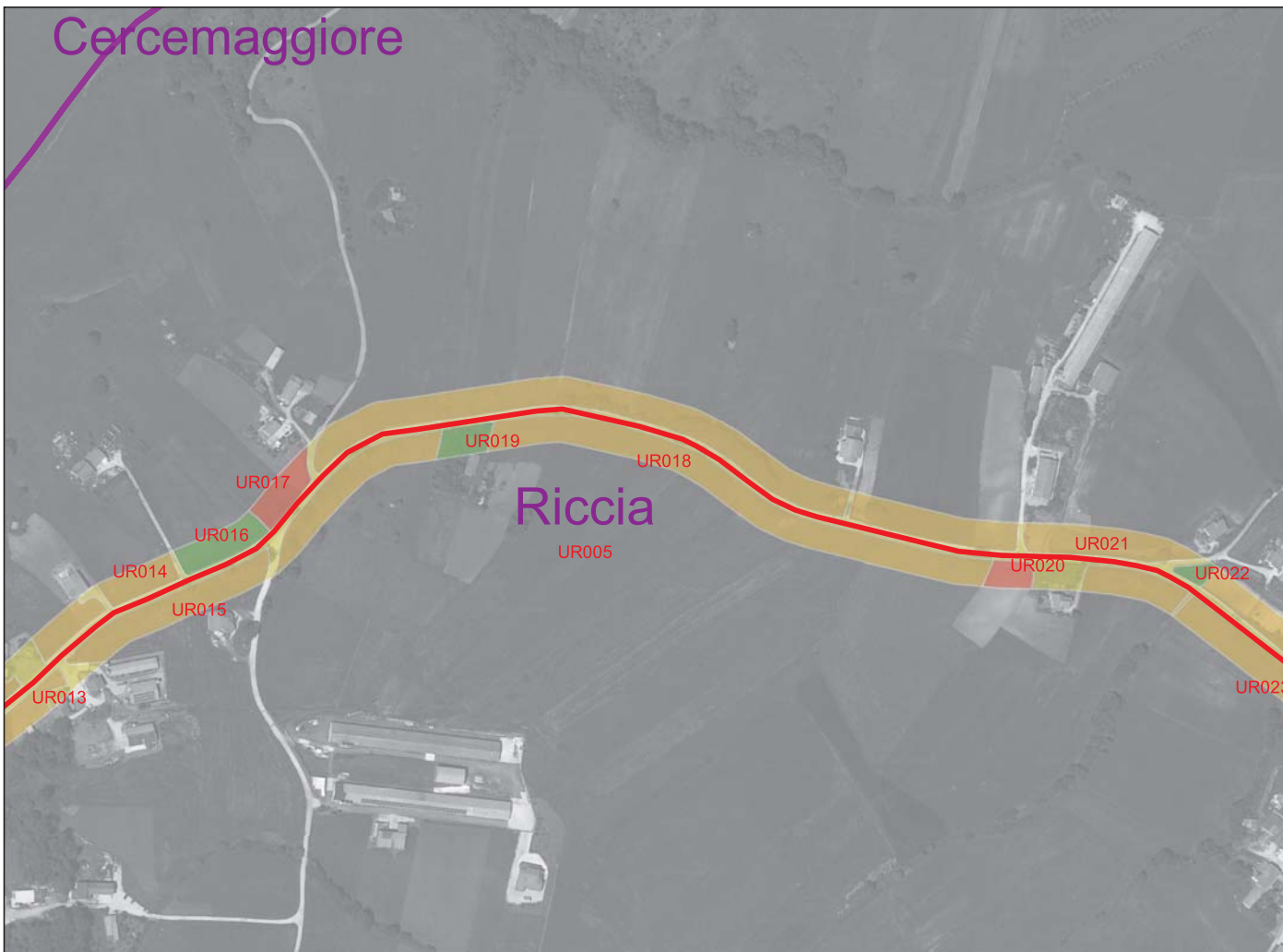


Ricognizione 3f714337cb8f4fa882afe7e6b6f01a14

Unità di ricognizione UR018 - Data 2023/11/11

Visibilità del suolo: 4

Copertura del suolo: superficie agricola utilizzata - Terreni arati e vegetazione spontanea



Legenda

RICOGNIZIONI E SCAVI

D_RCG_multipolygon (visibilità) [156]

0 (area non accessibile) [8]

1 (nulla) [28]

2 (scarsa) [84]

3 (discreta) [9]

COMUNI

Comuni_WGS84

Google Satellite



Ricognizione 3f714337cb8f4fa882afe7e6b6f01a14

Unità di ricognizione UR019 - Data 2023/11/11

Visibilità del suolo: 2

Copertura del suolo: superficie boscata e ambiente seminaturale - Terreno semi-naturale



Legenda

RICOGNIZIONI E SCAVI

D_RCG_multipolygon (visibilità) [156]

0 (area non accessibile) [8]

1 (nulla) [28]

2 (scarsa) [84]

3 (discreta) [9]

COMUNI

Comuni_WGS84

Google Satellite



0 100 200 300 m

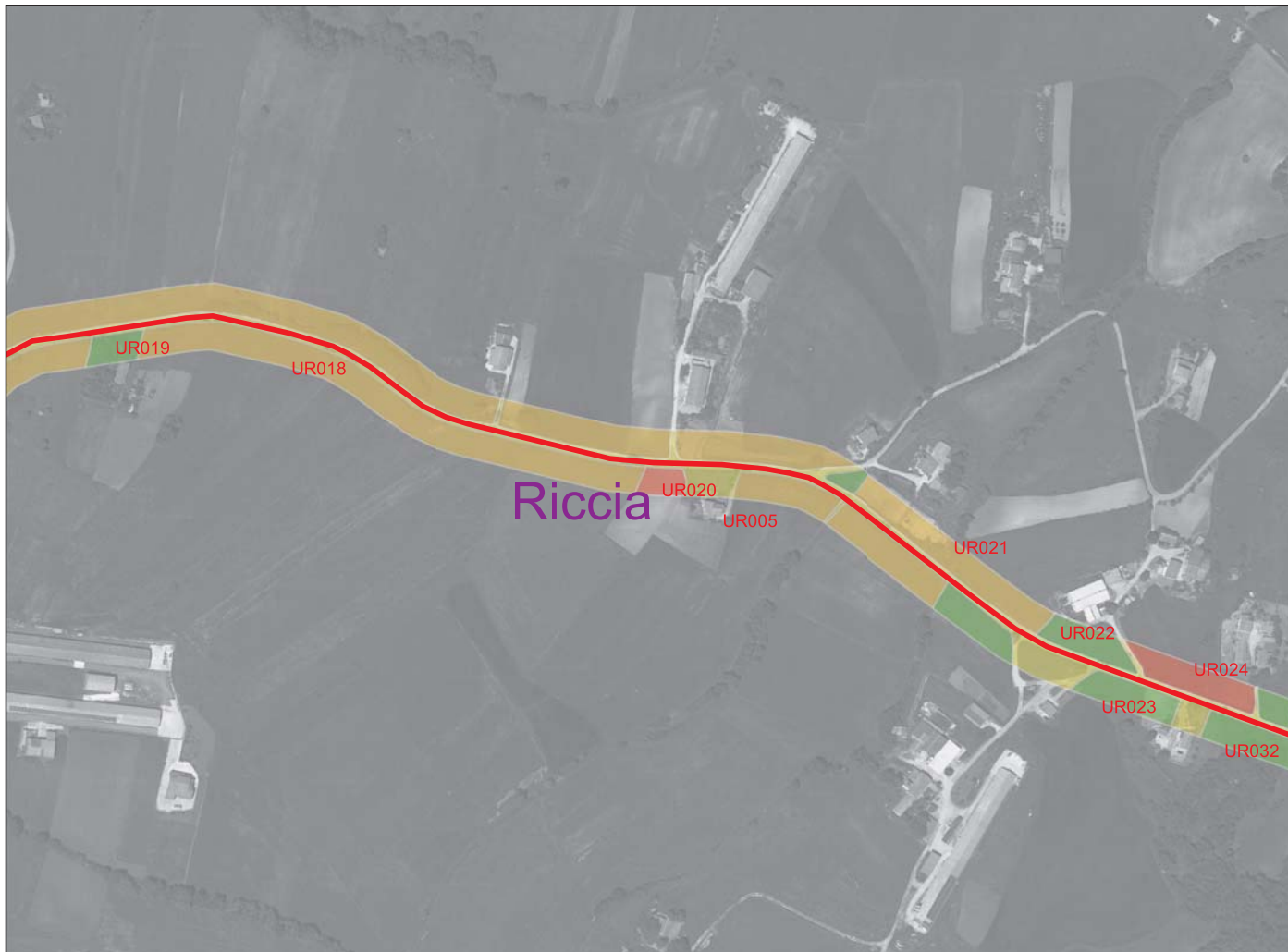


Ricognizione 3f714337cb8f4fa882afe7e6b6f01a14

Unità di ricognizione UR020 - Data 2023/11/11

Visibilità del suolo: 5

Copertura del suolo: superficie agricola utilizzata - Terreni arati



Legenda

RICOGNIZIONI E SCAVI

D_RCG_multipolygon (visibilità) [156]

0 (area non accessibile) [8]

1 (nulla) [28]

2 (scarsa) [84]

3 (discreta) [9]

COMUNI

Comuni_WGS84

Google Satellite



0 100 200 300 m

Ricognizione 3f714337cb8f4fa882afe7e6b6f01a14

Unità di ricognizione UR021 - Data 2023/11/11

Visibilità del suolo: 4

Copertura del suolo: superficie agricola utilizzata - Terreni arati



Legenda

RICOGNIZIONI E SCAVI

D_RCG_multipolygon (visibilità) [156]

0 (area non accessibile) [8]

1 (nulla) [28]


2 (scarsa) [84]

3 (discreta) [9]

COMUNI

Comuni_WGS84

Google Satellite

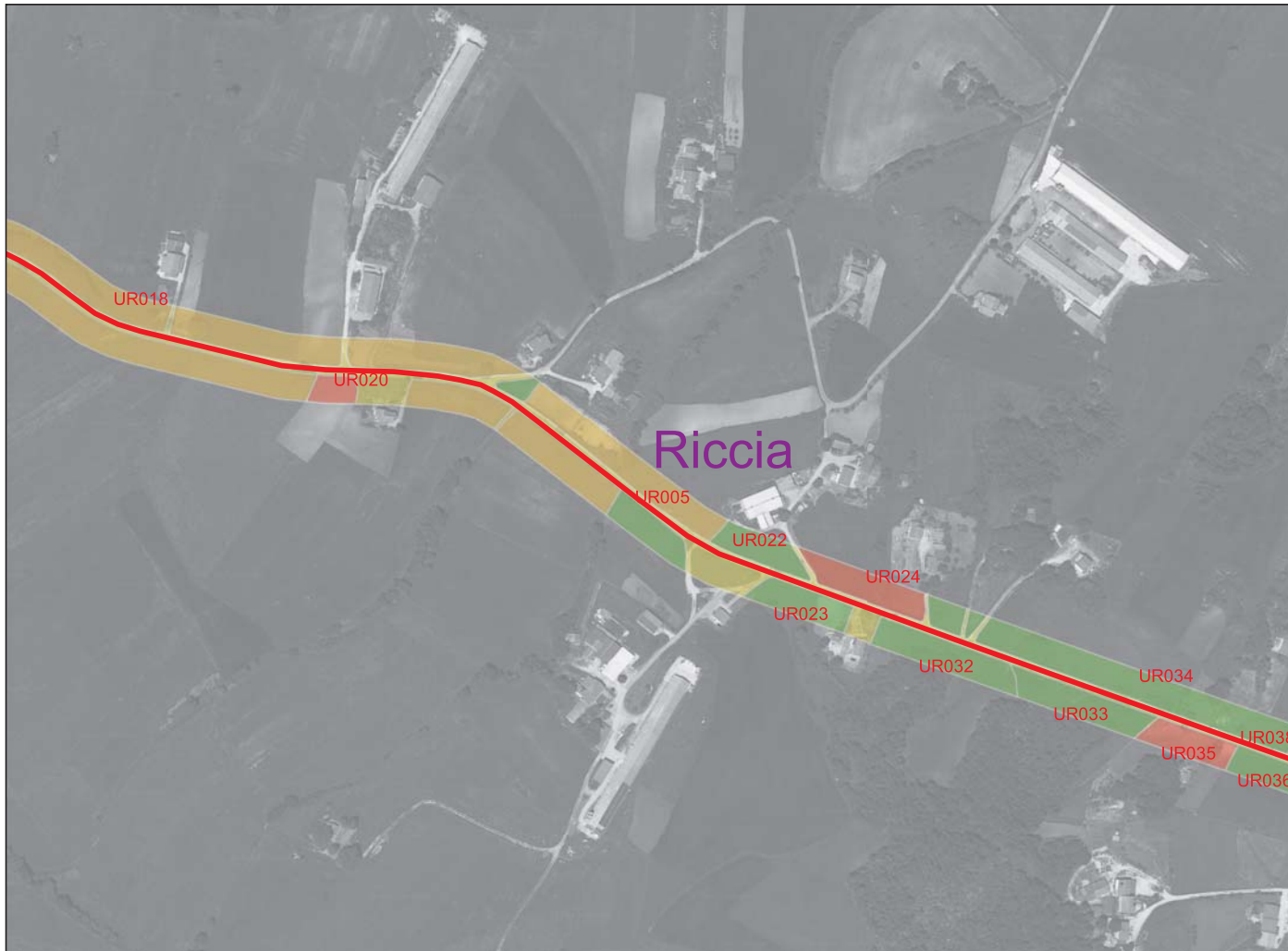


Ricognizione 3f714337cb8f4fa882afe7e6b6f01a14

Unità di ricognizione UR022 - Data 2023/11/11

Visibilità del suolo: 2

Copertura del suolo: superficie boscata e ambiente seminaturale - Terreno semi-naturale



Legenda

RICOGNIZIONI E SCAVI

D_RCG_multipolygon (visibilità) [156]

0 (area non accessibile) [8]

1 (nulla) [28]

2 (scarsa) [84]

3 (discreta) [9]

COMUNI

Comuni_WGS84

Google Satellite



0 100 200 300 m



Ricognizione 3f714337cb8f4fa882afe7e6b6f01a14


Unità di ricognizione UR023 - Data 2023/11/11

Visibilità del suolo: 2

Copertura del suolo: superficie agricola utilizzata - Terreni seminativi



- Legenda
- RICOGNIZIONI E SCAVI
- D_RCG_multipolygon (visibilità) [156]
- 0 (area non accessibile) [8]
 - 1 (nulla) [28]
 - 2 (scarsa) [84]
 - 3 (discreta) [9]
- COMUNI
- Comuni_WGS84
- Google Satellite



Ricognizione 3f714337cb8f4fa882afe7e6b6f01a14

Unità di ricognizione UR024 - Data 2023/11/11

Visibilità del suolo: 5

Copertura del suolo: superficie agricola utilizzata - Terreni arati



Legenda

RICOGNIZIONI E SCAVI

D_RCG_multipolygon (visibilità) [156]

0 (area non accessibile) [8]

1 (nulla) [28]

2 (scarsa) [84]

3 (discreta) [9]

COMUNI

Comuni_WGS84

Google Satellite



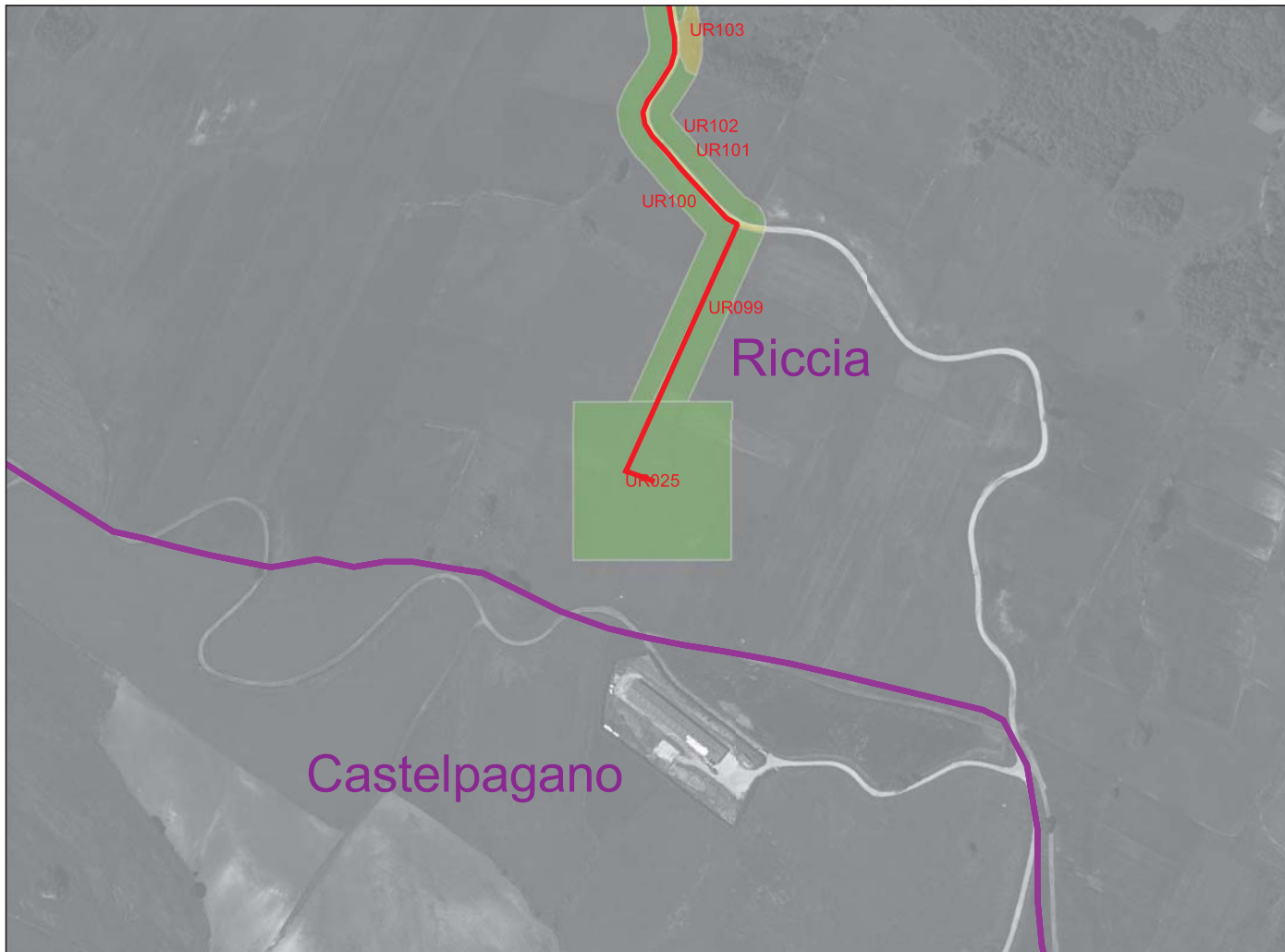
0 100 200 300 m

Ricognizione 3f714337cb8f4fa882afe7e6b6f01a14

Unità di ricognizione UR025 - Data 2023/11/11

Visibilità del suolo: 2

Copertura del suolo: superficie agricola utilizzata - Terreni seminativi



Legenda

RICOGNIZIONI E SCAVI

D_RCG_multipolygon (visibilità) [156]

0 (area non accessibile) [8]

1 (nulla) [28]


2 (scarsa) [84]

3 (discreta) [9]

COMUNI

Comuni_WGS84

Google Satellite



Ricognizione 3f714337cb8f4fa882afe7e6b6f01a14

Unità di ricognizione UR026 - Data 2023/11/11

Visibilità del suolo: 5

Copertura del suolo: superficie agricola utilizzata - Terreni arati



Legenda

RICOGNIZIONI E SCAVI

D_RCG_multipolygon (visibilità) [156]

0 (area non accessibile) [8]

1 (nulla) [28]

2 (scarsa) [84]

3 (discreta) [9]

COMUNI

Comuni_WGS84

Google Satellite



0 100 200 300 m



Ricognizione 3f714337cb8f4fa882afe7e6b6f01a14

Unità di ricognizione UR027 - Data 2023/11/11

Visibilità del suolo: 5

Copertura del suolo: superficie agricola utilizzata - Terreni arati



Legenda

RICOGNIZIONI E SCAVI

D_RCG_multipolygon (visibilità) [156]

0 (area non accessibile) [8]

1 (nulla) [28]

2 (scarsa) [84]

3 (discreta) [9]

COMUNI

Comuni_WGS84

Google Satellite



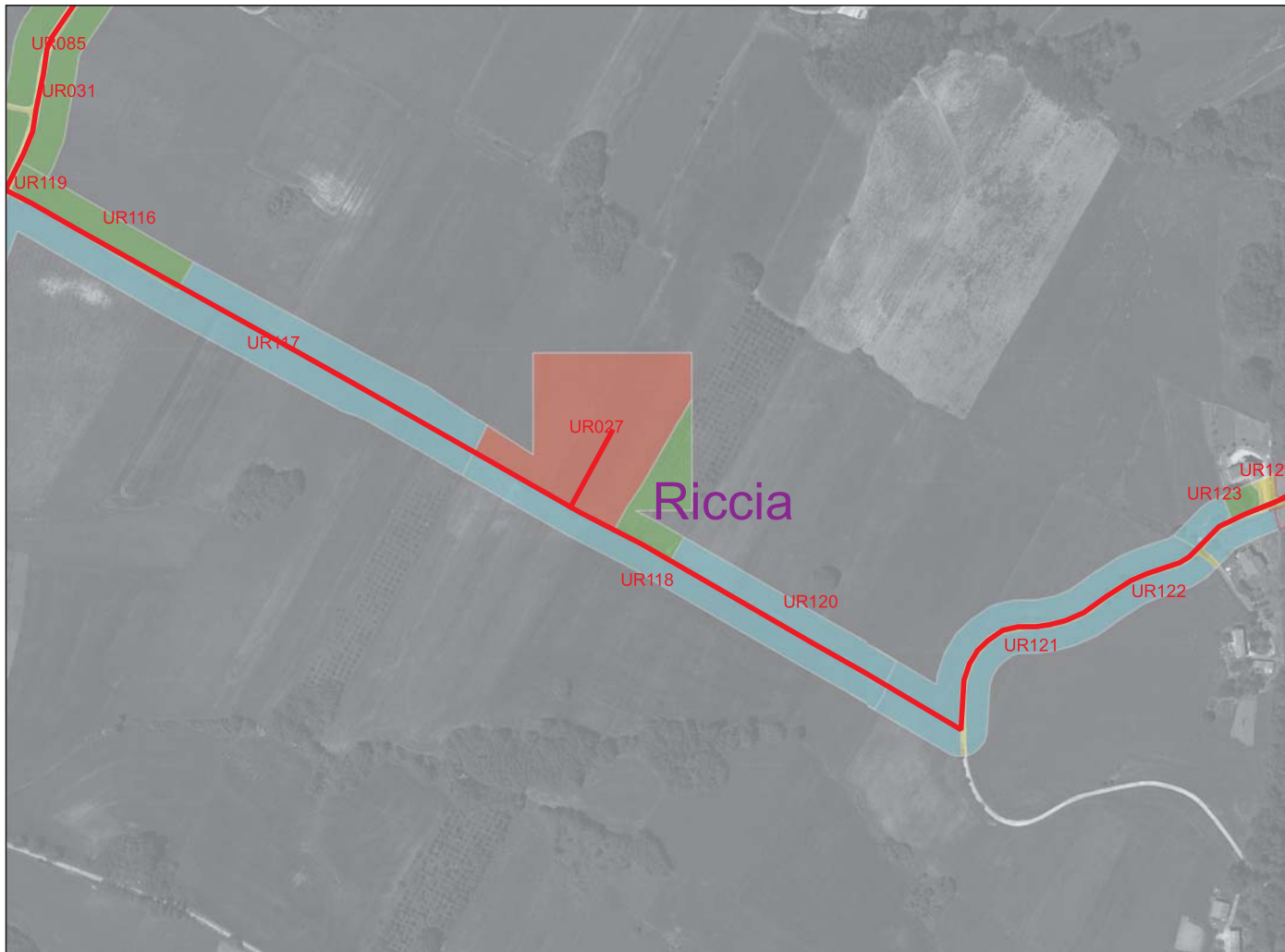
0 100 200 300 m

Ricognizione 3f714337cb8f4fa882afe7e6b6f01a14

Unità di ricognizione UR028 - Data 2023/11/11

Visibilità del suolo: 2

Copertura del suolo: superficie agricola utilizzata - Terreni seminativi



Legenda

RICOGNIZIONI E SCAVI

D_RCG_multipolygon (visibilità) [156]

0 (area non accessibile) [8]

1 (nulla) [28]


2 (scarsa) [84]

3 (discreta) [9]

COMUNI

Comuni_WGS84

Google Satellite



Ricognizione 3f714337cb8f4fa882afe7e6b6f01a14

Unità di ricognizione UR029 - Data 2023/11/11

Visibilità del suolo: 2

Copertura del suolo: superficie agricola utilizzata - Terreni seminati



Legenda

RICOGNIZIONI E SCAVI

D_RCG_multipolygon (visibilità) [156]

0 (area non accessibile) [8]

1 (nulla) [28]


2 (scarsa) [84]

3 (discreta) [9]

COMUNI

Comuni_WGS84

Google Satellite



Ricognizione 3f714337cb8f4fa882afe7e6b6f01a14

Unità di ricognizione UR030 - Data 2023/11/11

Visibilità del suolo: 4

Copertura del suolo: superficie agricola utilizzata - La superficie è interamente fresata in alcuni punti presenta rinascita di vegetazione spontanea.



Legenda

RICOGNIZIONI E SCAVI

D_RCG_multipolygon (visibilità) [156]

0 (area non accessibile) [8]

1 (nulla) [28]


2 (scarsa) [84]

3 (discreta) [9]

COMUNI

Comuni_WGS84

Google Satellite



Ricognizione 3f714337cb8f4fa882afe7e6b6f01a14

Unità di ricognizione UR031 - Data 2023/11/11

Visibilità del suolo: 1

Copertura del suolo: superficie artificiale - Rete stradale, sterrato e aree edificate.



Legenda

RICOGNIZIONI E SCAVI

D_RCG_multipolygon (visibilità) [156]

0 (area non accessibile) [8]

1 (nulla) [28]


2 (scarsa) [84]

3 (discreta) [9]

COMUNI

Comuni_WGS84

Google Satellite

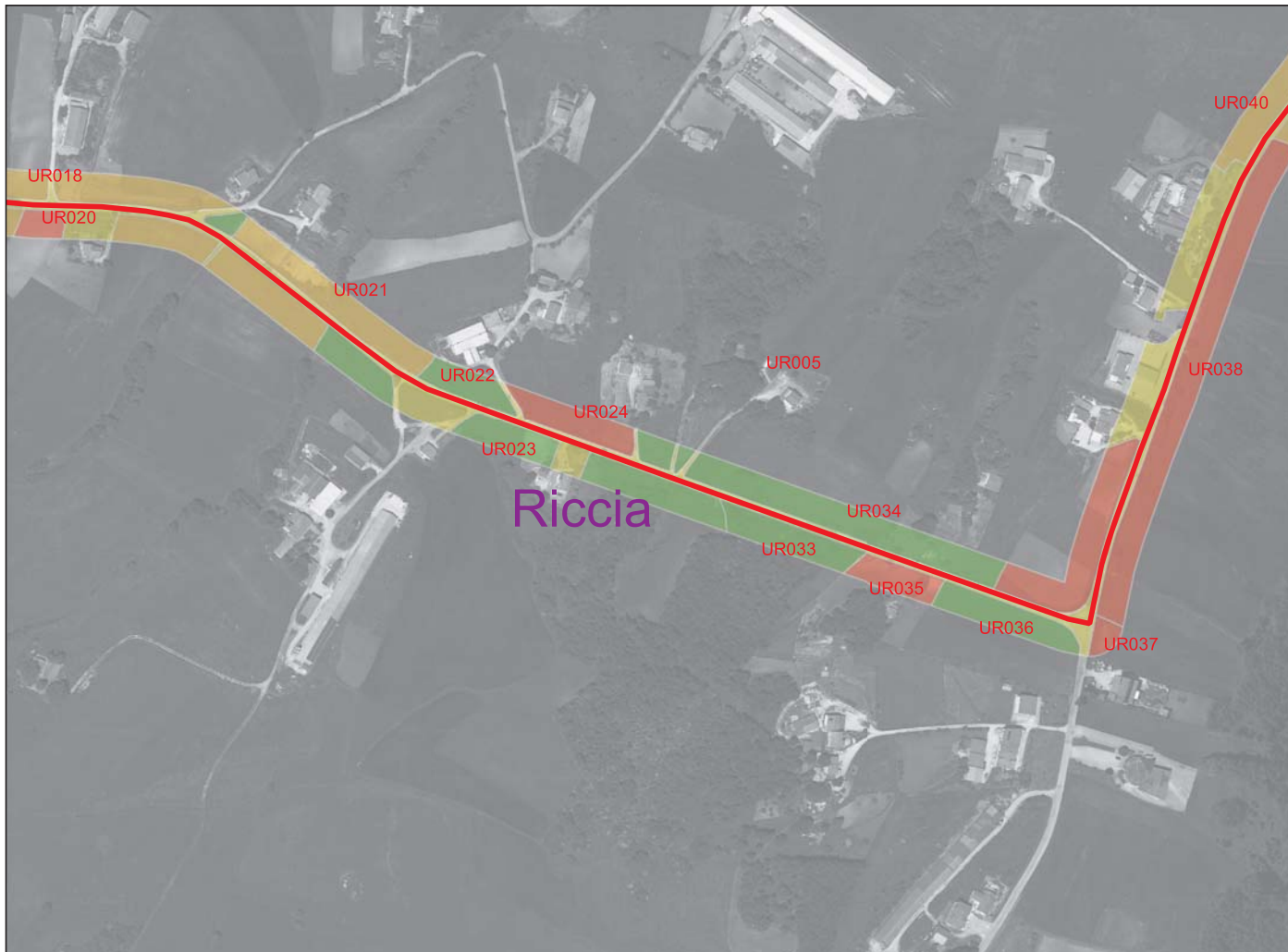


Ricognizione 3f714337cb8f4fa882afe7e6b6f01a14

Unità di ricognizione UR032 - Data 2023/11/11

Visibilità del suolo: 2

Copertura del suolo: superficie agricola utilizzata - Terreni seminativi



Legenda

RICOGNIZIONI E SCAVI

D_RCG_multipolygon (visibilità) [156]

0 (area non accessibile) [8]

1 (nulla) [28]


2 (scarsa) [84]

3 (discreta) [9]

COMUNI

Comuni_WGS84

Google Satellite



Ricognizione 3f714337cb8f4fa882afe7e6b6f01a14

Unità di ricognizione UR033 - Data 2023/11/11

Visibilità del suolo: 2

Copertura del suolo: superficie boscata e ambiente seminaturale - Terreni semi-naturali



- Legenda
- RICOGNIZIONI E SCAVI
- D_RCG_multipolygon (visibilità) [156]
- 0 (area non accessibile) [8]
 - 1 (nulla) [28]
 - 2 (scarsa) [84]
 - 3 (discreta) [9]
- COMUNI
- Comuni_WGS84
- Google Satellite



Ricognizione 3f714337cb8f4fa882afe7e6b6f01a14

Unità di ricognizione UR034 - Data 2023/11/11

Visibilità del suolo: 2

Copertura del suolo: superficie agricola utilizzata - Terreni seminativi



- Legenda
- RICOGNIZIONI E SCAVI
- D_RCG_multipolygon (visibilità) [156]
- 0 (area non accessibile) [8]
 - 1 (nulla) [28]
 - 2 (scarsa) [84]
 - 3 (discreta) [9]
- COMUNI
- Comuni_WGS84
- Google Satellite



Ricognizione 3f714337cb8f4fa882afe7e6b6f01a14


Unità di ricognizione UR035 - Data 2023/11/11

Visibilità del suolo: 5

Copertura del suolo: superficie agricola utilizzata - Terreni arati



- Legenda
- RICOGNIZIONI E SCAVI
- D_RCG_multipolygon (visibilità) [156]
- 0 (area non accessibile) [8]
 - 1 (nulla) [28]
 - 2 (scarsa) [84]
 - 3 (discreta) [9]
- COMUNI
- Comuni_WGS84
- Google Satellite



Ricognizione 3f714337cb8f4fa882afe7e6b6f01a14


Unità di ricognizione UR036 - Data 2023/11/11

Visibilità del suolo: 2

Copertura del suolo: superficie agricola utilizzata - Terreni seminativi



- Legenda
- RICOGNIZIONI E SCAVI
- D_RCG_multipolygon (visibilità) [156]
- 0 (area non accessibile) [8]
 - 1 (nulla) [28]
 - 2 (scarsa) [84]
 - 3 (discreta) [9]
- COMUNI
- Comuni_WGS84
- Google Satellite



Ricognizione 3f714337cb8f4fa882afe7e6b6f01a14

Unità di ricognizione UR037 - Data 2023/11/11

Visibilità del suolo: 5

Copertura del suolo: superficie agricola utilizzata - Terreni arati



- Legenda
- RICOGNIZIONI E SCAVI
- D_RCG_multipolygon (visibilità) [156]
- 0 (area non accessibile) [8]
 - 1 (nulla) [28]
 - 2 (scarsa) [84]
 - 3 (discreta) [9]
- COMUNI
- Comuni_WGS84
- Google Satellite



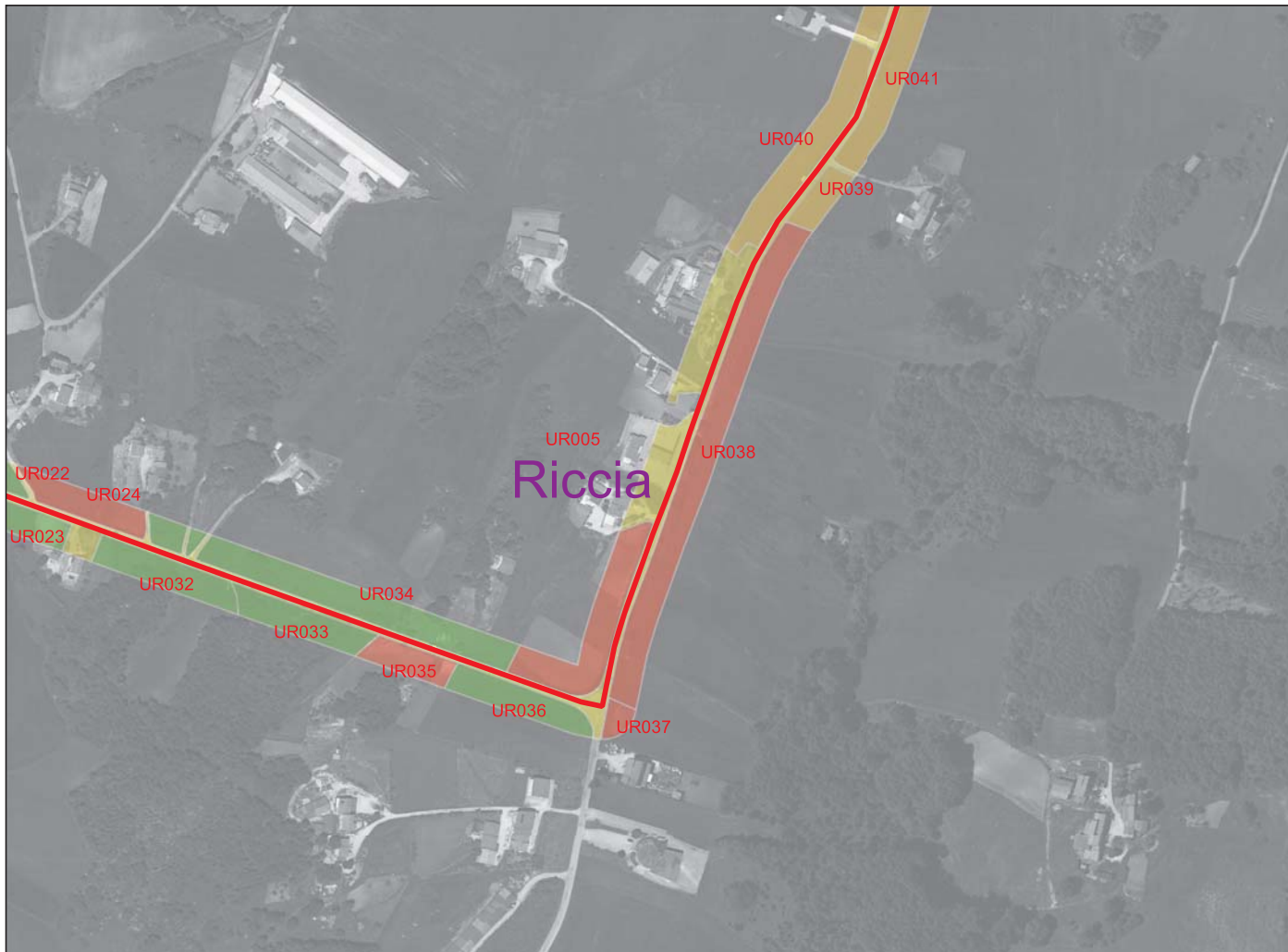
0 100 200 300 m

Ricognizione 3f714337cb8f4fa882afe7e6b6f01a14

Unità di ricognizione UR038 - Data 2023/11/11

Visibilità del suolo: 5

Copertura del suolo: superficie agricola utilizzata - Terreni arati



- Legenda
- RICOGNIZIONI E SCAVI
- D_RCG_multipolygon (visibilità) [156]
- 0 (area non accessibile) [8]
 - 1 (nulla) [28]
 - 2 (scarsa) [84]
 - 3 (discreta) [9]
- COMUNI
- Comuni_WGS84
 - Google Satellite



Ricognizione 3f714337cb8f4fa882afe7e6b6f01a14

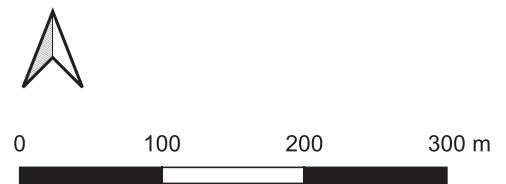
Unità di ricognizione UR039 - Data 2023/11/11

Visibilità del suolo: 4

Copertura del suolo: superficie agricola utilizzata - Terreni arati



- Legenda
- RICOGNIZIONI E SCAVI
- D_RCG_multipolygon (visibilità) [156]
- 0 (area non accessibile) [8]
 - 1 (nulla) [28]
 - 2 (scarsa) [84]
 - 3 (discreta) [9]
- COMUNI
- Comuni_WGS84
- Google Satellite



Ricognizione 3f714337cb8f4fa882afe7e6b6f01a14

Unità di ricognizione UR040 - Data 2023/11/11

Visibilità del suolo: 4

Copertura del suolo: superficie agricola utilizzata - Terreni arati



Legenda

RICOGNIZIONI E SCAVI

D_RCG_multipolygon (visibilità) [156]

0 (area non accessibile) [8]

1 (nulla) [28]

2 (scarsa) [84]

3 (discreta) [9]

COMUNI

Comuni_WGS84

Google Satellite



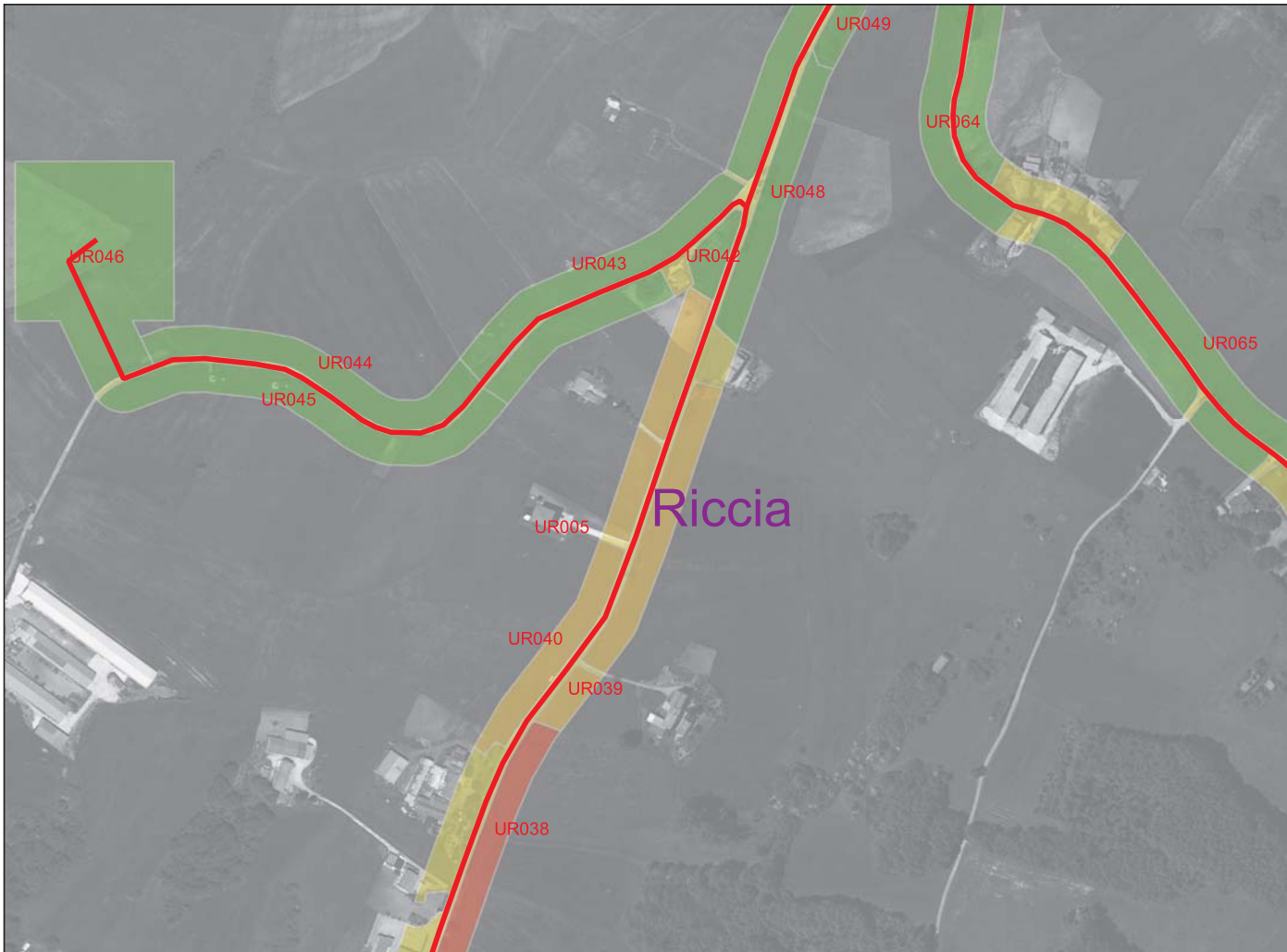
0 100 200 300 m

Ricognizione 3f714337cb8f4fa882afe7e6b6f01a14

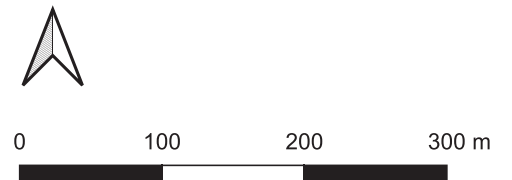
Unità di ricognizione UR041 - Data 2023/11/11

Visibilità del suolo: 4

Copertura del suolo: superficie agricola utilizzata - Terreni arati



- Legenda
- RICOGNIZIONI E SCAVI
- D_RCG_multipolygon (visibilità) [156]
- 0 (area non accessibile) [8]
 - 1 (nulla) [28]
 - 2 (scarsa) [84]
 - 3 (discreta) [9]
- COMUNI
- Comuni_WGS84
- Google Satellite

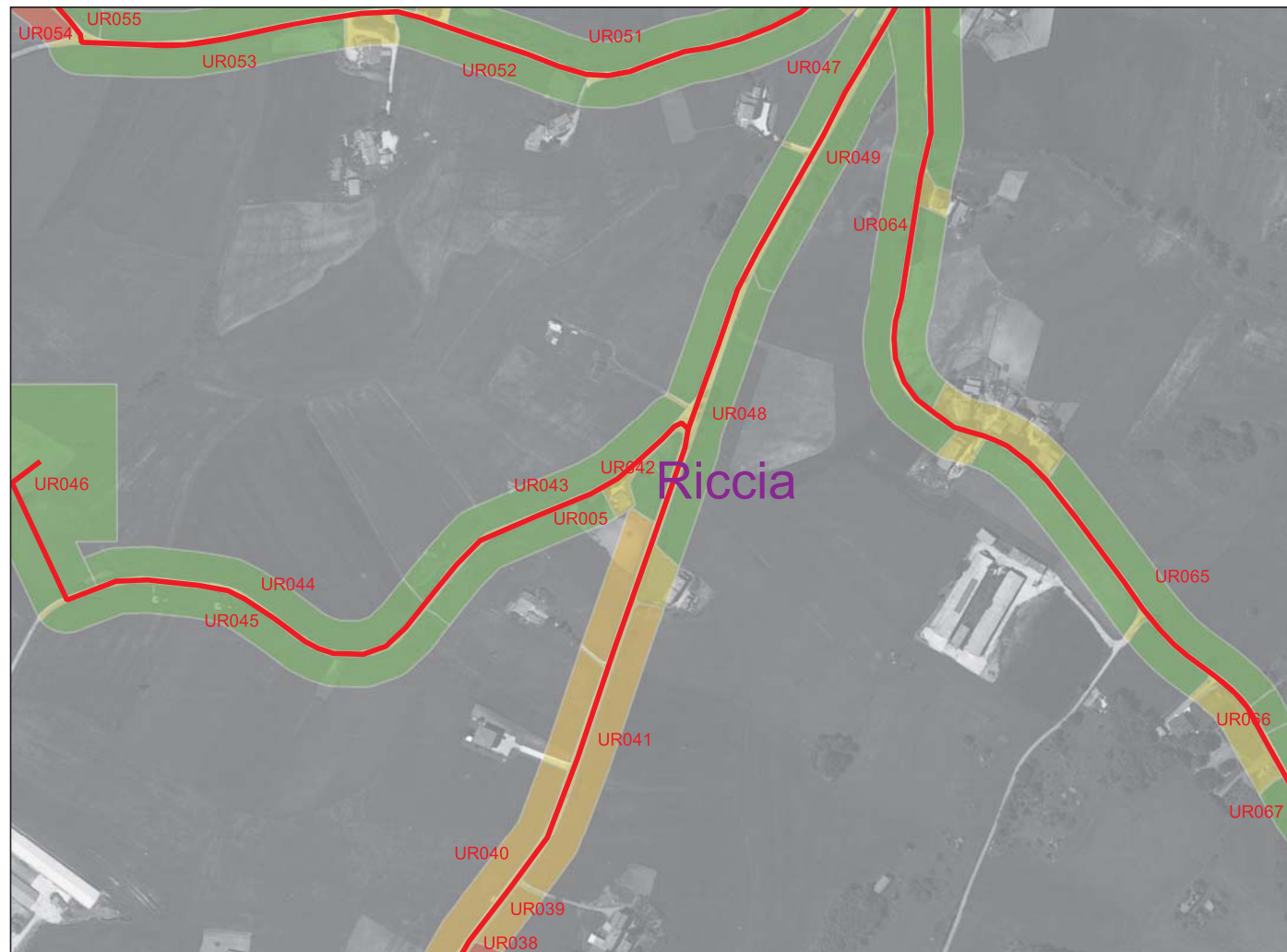


Ricognizione 3f714337cb8f4fa882afe7e6b6f01a14

Unità di ricognizione UR042 - Data 2023/11/11

Visibilità del suolo: 2

Copertura del suolo: superficie boscata e ambiente seminaturale - Terreni semi-naturali



Legenda

RICOGNIZIONI E SCAVI

D_RCG_multipolygon (visibilità) [156]

0 (area non accessibile) [8]

1 (nulla) [28]

2 (scarsa) [84]

3 (discreta) [9]

COMUNI

Comuni_WGS84

Google Satellite



0 100 200 300 m



Ricognizione 3f714337cb8f4fa882afe7e6b6f01a14

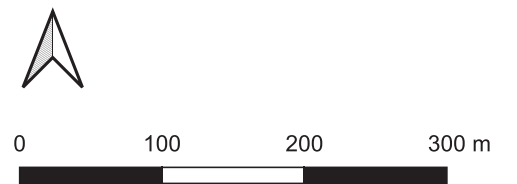
Unità di ricognizione UR043 - Data 2023/11/11

Visibilità del suolo: 2

Copertura del suolo: superficie agricola utilizzata - Terreni seminativi



- Legenda
- RICOGNIZIONI E SCAVI
- D_RCG_multipolygon (visibilità) [156]
- 0 (area non accessibile) [8]
 - 1 (nulla) [28]
 - 2 (scarsa) [84]
 - 3 (discreta) [9]
- COMUNI
- Comuni_WGS84
 - Google Satellite

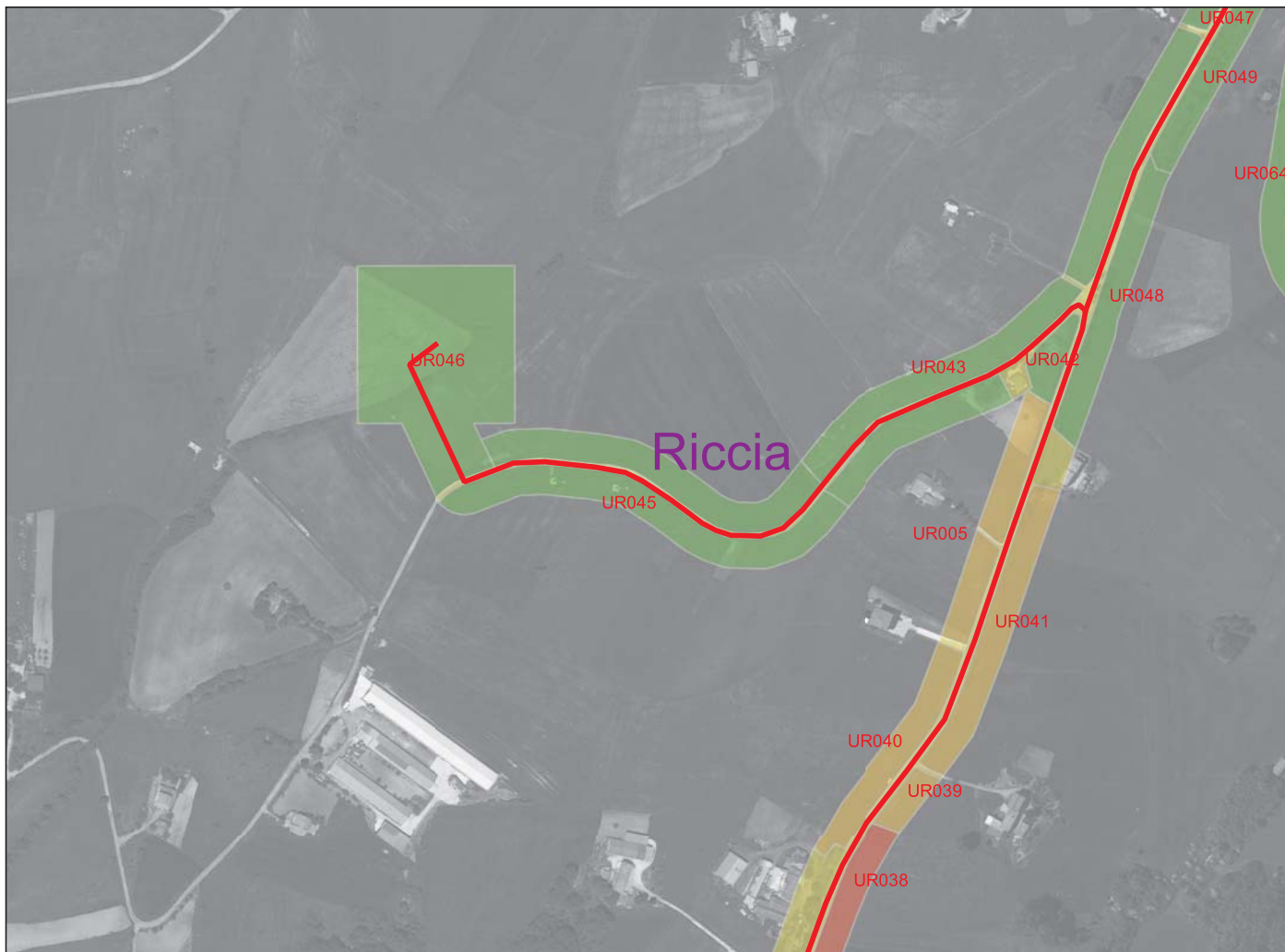


Ricognizione 3f714337cb8f4fa882afe7e6b6f01a14

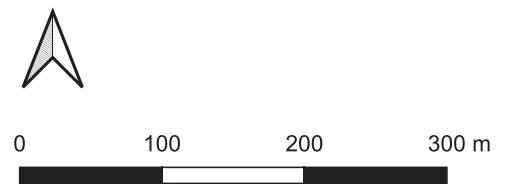
Unità di ricognizione UR044 - Data 2023/11/11

Visibilità del suolo: 2

Copertura del suolo: superficie agricola utilizzata - Terreni seminativi



- Legenda
- RICOGNIZIONI E SCAVI
- D_RCG_multipolygon (visibilità) [156]
- 0 (area non accessibile) [8]
 - 1 (nulla) [28]
 - 2 (scarsa) [84]
 - 3 (discreta) [9]
- COMUNI
- Comuni_WGS84
- Google Satellite

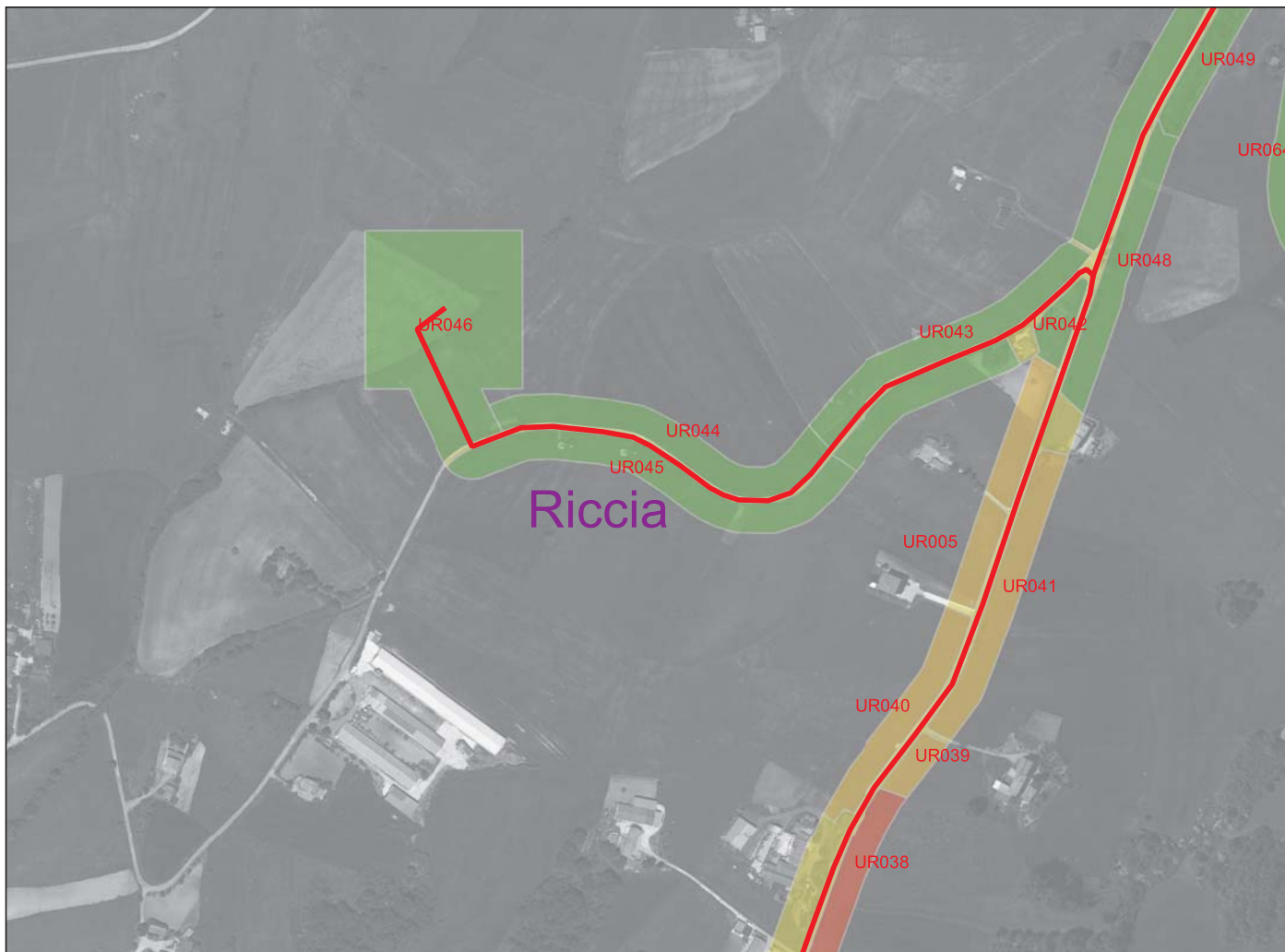


Ricognizione 3f714337cb8f4fa882afe7e6b6f01a14

Unità di ricognizione UR045 - Data 2023/11/11

Visibilità del suolo: 2

Copertura del suolo: superficie agricola utilizzata - Terreni seminativi



Legenda

RICOGNIZIONI E SCAVI

D_RCG_multipolygon (visibilità) [156]

0 (area non accessibile) [8]

1 (nulla) [28]

2 (scarsa) [84]

3 (discreta) [9]

COMUNI

Comuni_WGS84

Google Satellite



Ricognizione 3f714337cb8f4fa882afe7e6b6f01a14

Unità di ricognizione UR046 - Data 2023/11/11

Visibilità del suolo: 2

Copertura del suolo: superficie agricola utilizzata - Terreni seminativi



Legenda

RICOGNIZIONI E SCAVI

D_RCG_multipolygon (visibilità) [156]

0 (area non accessibile) [8]

1 (nulla) [28]

2 (scarsa) [84]

3 (discreta) [9]

COMUNI

Comuni_WGS84

Google Satellite



0 100 200 300 m



Ricognizione 3f714337cb8f4fa882afe7e6b6f01a14

Unità di ricognizione UR047 - Data 2023/11/11

Visibilità del suolo: 2

Copertura del suolo: superficie agricola utilizzata - Terreni seminativi



Legenda

RICOGNIZIONI E SCAVI

D_RCG_multipolygon (visibilità) [156]

0 (area non accessibile) [8]

1 (nulla) [28]

2 (scarsa) [84]

3 (discreta) [9]

COMUNI

Comuni_WGS84

Google Satellite



Ricognizione 3f714337cb8f4fa882afe7e6b6f01a14

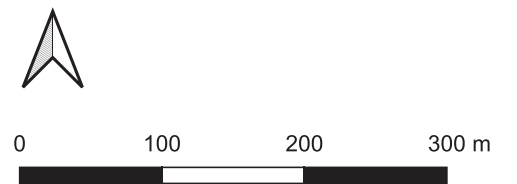
Unità di ricognizione UR048 - Data 2023/11/11

Visibilità del suolo: 2

Copertura del suolo: superficie agricola utilizzata - Terreni seminativi



- Legenda
- RICOGNIZIONI E SCAVI
- D_RCG_multipolygon (visibilità) [156]
- 0 (area non accessibile) [8]
 - 1 (nulla) [28]
 - 2 (scarsa) [84]
 - 3 (discreta) [9]
- COMUNI
- Comuni_WGS84
- Google Satellite



Ricognizione 3f714337cb8f4fa882afe7e6b6f01a14

Unità di ricognizione UR049 - Data 2023/11/11

Visibilità del suolo: 2

Copertura del suolo: superficie boscata e ambiente seminaturale - Terreni semi-naturali



Legenda

RICOGNIZIONI E SCAVI

D_RCG_multipolygon (visibilità) [156]

0 (area non accessibile) [8]

1 (nulla) [28]

2 (scarsa) [84]

3 (discreta) [9]

COMUNI

Comuni_WGS84

Google Satellite



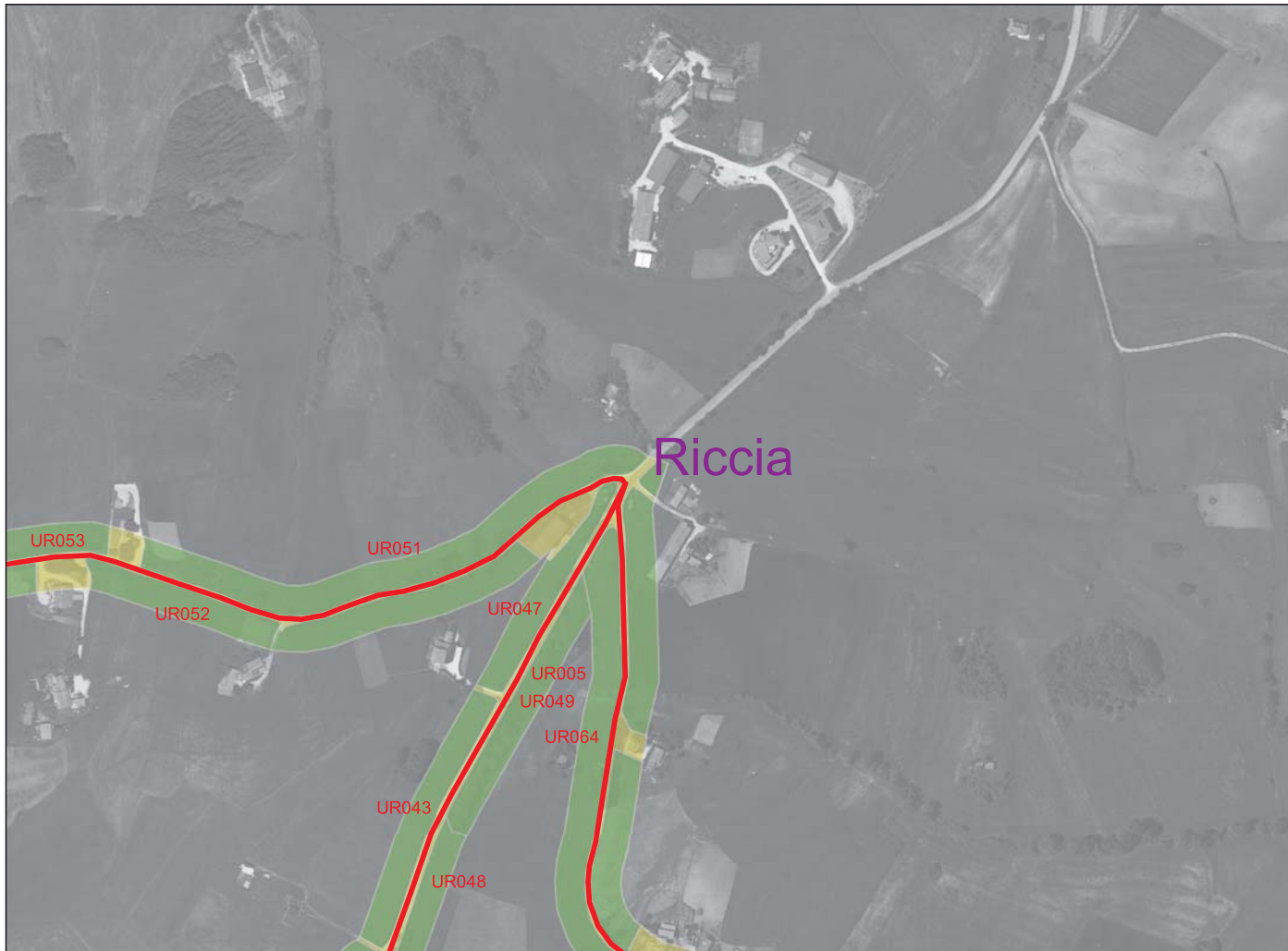
0 100 200 300 m

Ricognizione 3f714337cb8f4fa882afe7e6b6f01a14

Unità di ricognizione UR050 - Data 2023/11/11

Visibilità del suolo: 2

Copertura del suolo: superficie agricola utilizzata - Terreni seminativi



Legenda

RICOGNIZIONI E SCAVI

D_RCG_multipolygon (visibilità) [156]

0 (area non accessibile) [8]

1 (nulla) [28]

2 (scarsa) [84]

3 (discreta) [9]

COMUNI

Comuni_WGS84

Google Satellite



Ricognizione 3f714337cb8f4fa882afe7e6b6f01a14

Unità di ricognizione UR051 - Data 2023/11/11

Visibilità del suolo: 2

Copertura del suolo: superficie agricola utilizzata - Terreni seminativi



Legenda

RICOGNIZIONI E SCAVI

D_RCG_multipolygon (visibilità) [156]

0 (area non accessibile) [8]

1 (nulla) [28]

2 (scarsa) [84]

3 (discreta) [9]

COMUNI

Comuni_WGS84

Google Satellite



0 100 200 300 m



Ricognizione 3f714337cb8f4fa882afe7e6b6f01a14

Unità di ricognizione UR052 - Data 2023/11/11

Visibilità del suolo: 2

Copertura del suolo: superficie agricola utilizzata - Terreni seminativi



Legenda

RICOGNIZIONI E SCAVI

D_RCG_multipolygon (visibilità) [156]

0 (area non accessibile) [8]

1 (nulla) [28]

2 (scarsa) [84]

3 (discreta) [9]

COMUNI

Comuni_WGS84

Google Satellite



0 100 200 300 m



Ricognizione 3f714337cb8f4fa882afe7e6b6f01a14

Unità di ricognizione UR053 - Data 2023/11/11

Visibilità del suolo: 2

Copertura del suolo: superficie agricola utilizzata - Terreni seminativi



Legenda

RICOGNIZIONI E SCAVI

D_RCG_multipolygon (visibilità) [156]

0 (area non accessibile) [8]

1 (nulla) [28]


2 (scarsa) [84]

3 (discreta) [9]

COMUNI

Comuni_WGS84

Google Satellite



Ricognizione 3f714337cb8f4fa882afe7e6b6f01a14

Unità di ricognizione UR054 - Data 2023/11/11

Visibilità del suolo: 5

Copertura del suolo: superficie agricola utilizzata - Terreni arati



Legenda

RICOGNIZIONI E SCAVI

D_RCG_multipolygon (visibilità) [156]

0 (area non accessibile) [8]

1 (nulla) [28]

2 (scarsa) [84]

3 (discreta) [9]

COMUNI

Comuni_WGS84

Google Satellite



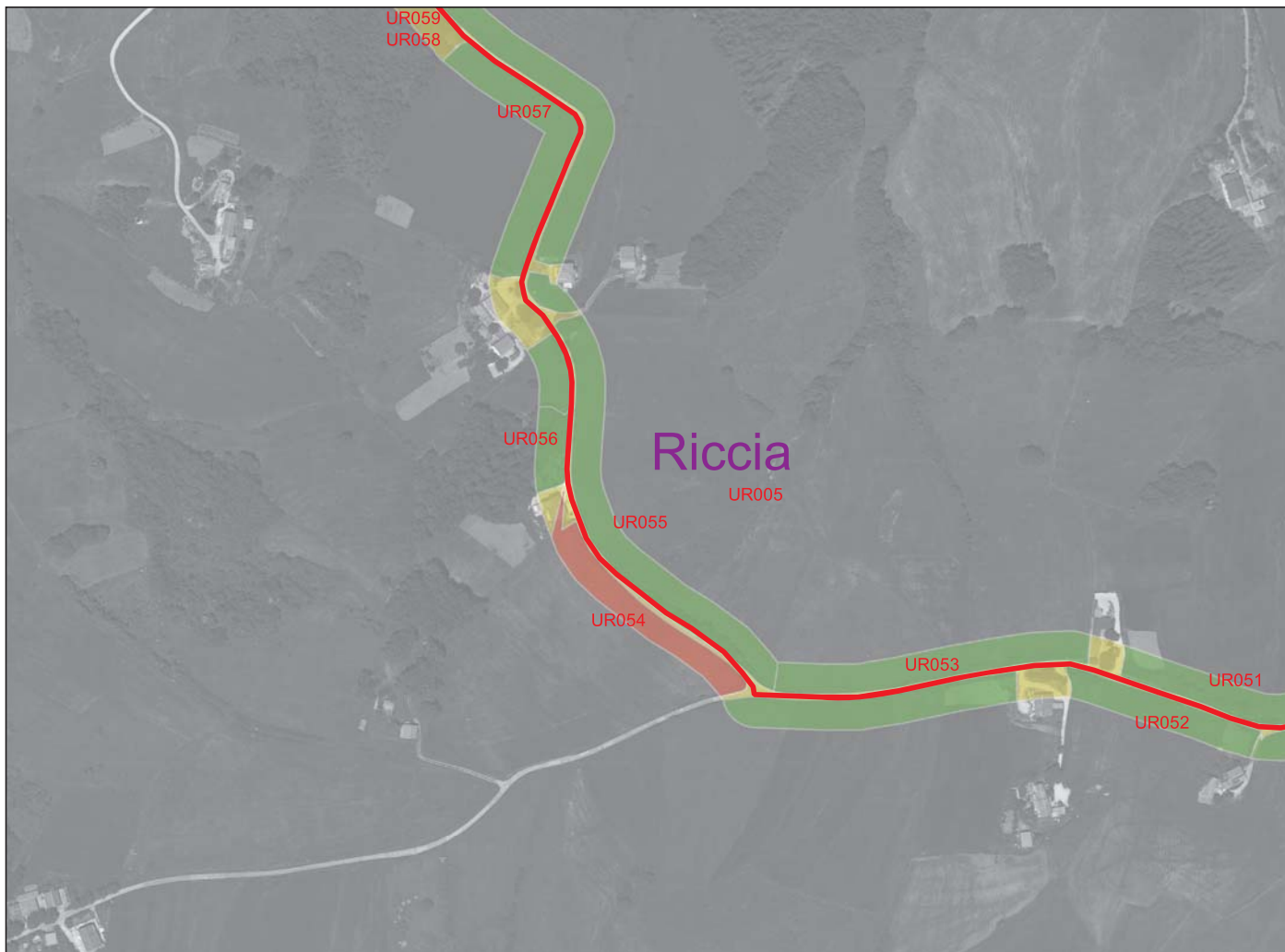
0 100 200 300 m

Ricognizione 3f714337cb8f4fa882afe7e6b6f01a14

Unità di ricognizione UR055 - Data 2023/11/11

Visibilità del suolo: 2

Copertura del suolo: superficie agricola utilizzata - Terreni seminativi



Legenda

RICOGNIZIONI E SCAVI

D_RCG_multipolygon (visibilità) [156]

0 (area non accessibile) [8]

1 (nulla) [28]

2 (scarsa) [84]

3 (discreta) [9]

COMUNI

Comuni_WGS84

Google Satellite



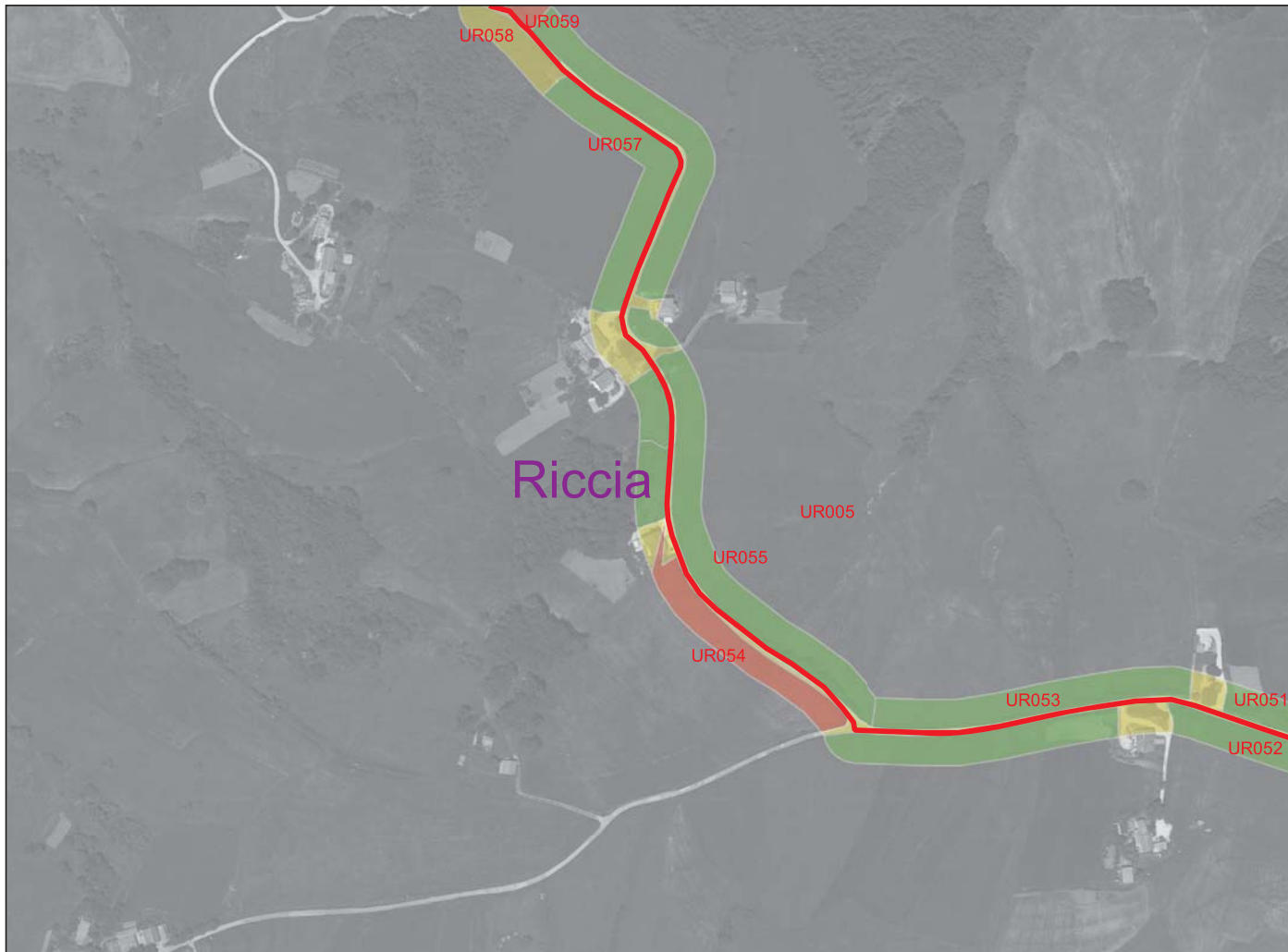
0 100 200 300 m

Ricognizione 3f714337cb8f4fa882afe7e6b6f01a14

Unità di ricognizione UR056 - Data 2023/11/11

Visibilità del suolo: 2

Copertura del suolo: superficie boscata e ambiente seminaturale - Cespuglieti e arbusteti



Legenda

RICOGNIZIONI E SCAVI

D_RCG_multipolygon (visibilità) [156]

0 (area non accessibile) [8]

1 (nulla) [28]

2 (scarsa) [84]

3 (discreta) [9]

COMUNI

Comuni_WGS84

Google Satellite



0 100 200 300 m

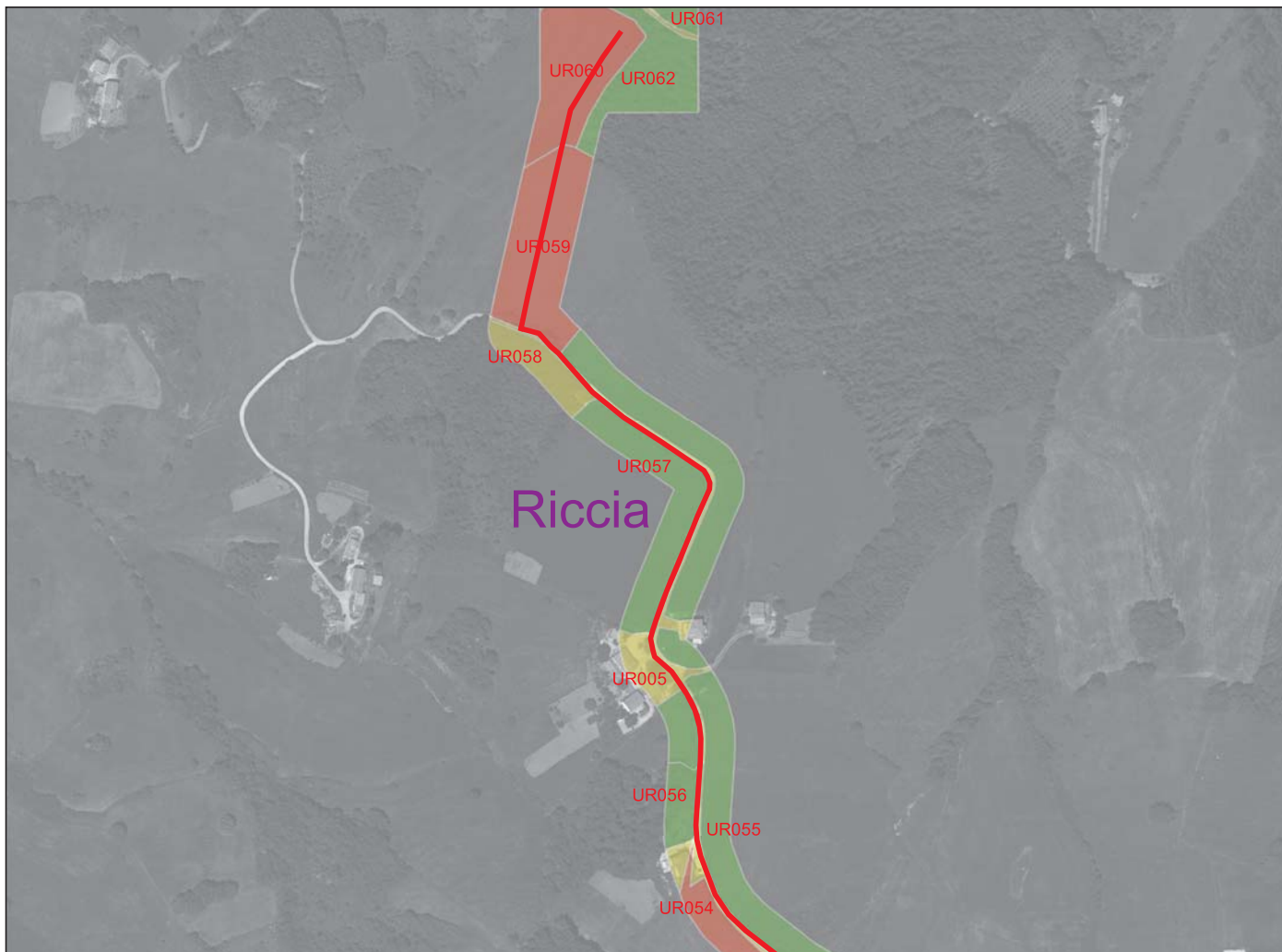


Ricognizione 3f714337cb8f4fa882afe7e6b6f01a14

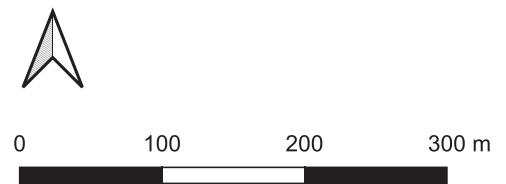
Unità di ricognizione UR057 - Data 2023/11/11

Visibilità del suolo: 2

Copertura del suolo: superficie agricola utilizzata - Terreni seminativi



- Legenda
- RICOGNIZIONI E SCAVI
- D_RCG_multipolygon (visibilità) [156]
- 0 (area non accessibile) [8]
 - 1 (nulla) [28]
 - 2 (scarsa) [84]
 - 3 (discreta) [9]
- COMUNI
- Comuni_WGS84
 - Google Satellite

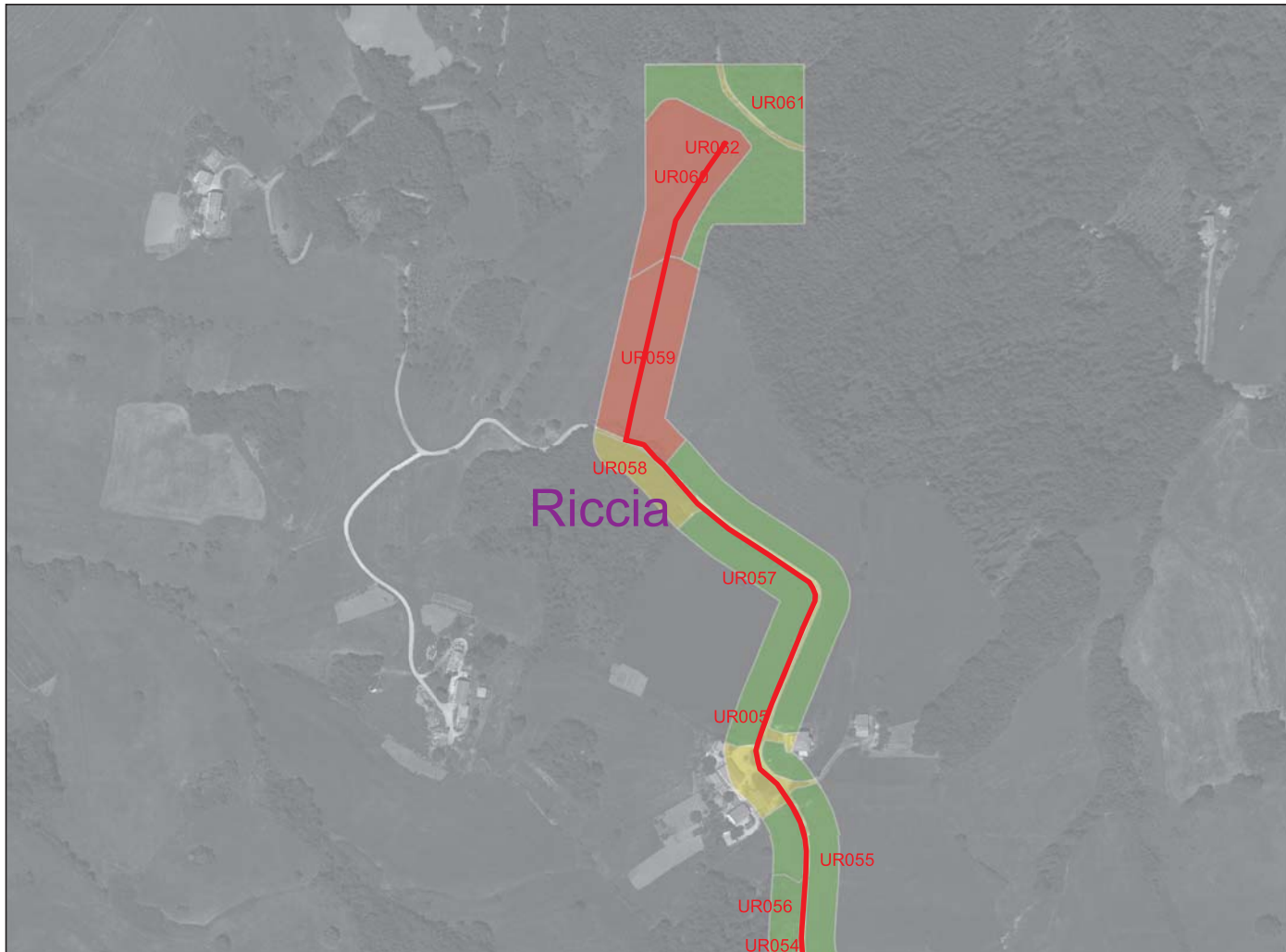


Ricognizione 3f714337cb8f4fa882afe7e6b6f01a14

Unità di ricognizione UR058 - Data 2023/11/11

Visibilità del suolo: 1

Copertura del suolo: superficie boscata e ambiente seminaturale - Area boschiva



Legenda

RICOGNIZIONI E SCAVI

D_RCG_multipolygon (visibilità) [156]

0 (area non accessibile) [8]

1 (nulla) [28]

2 (scarsa) [84]

3 (discreta) [9]

COMUNI

Comuni_WGS84

Google Satellite



0 100 200 300 m

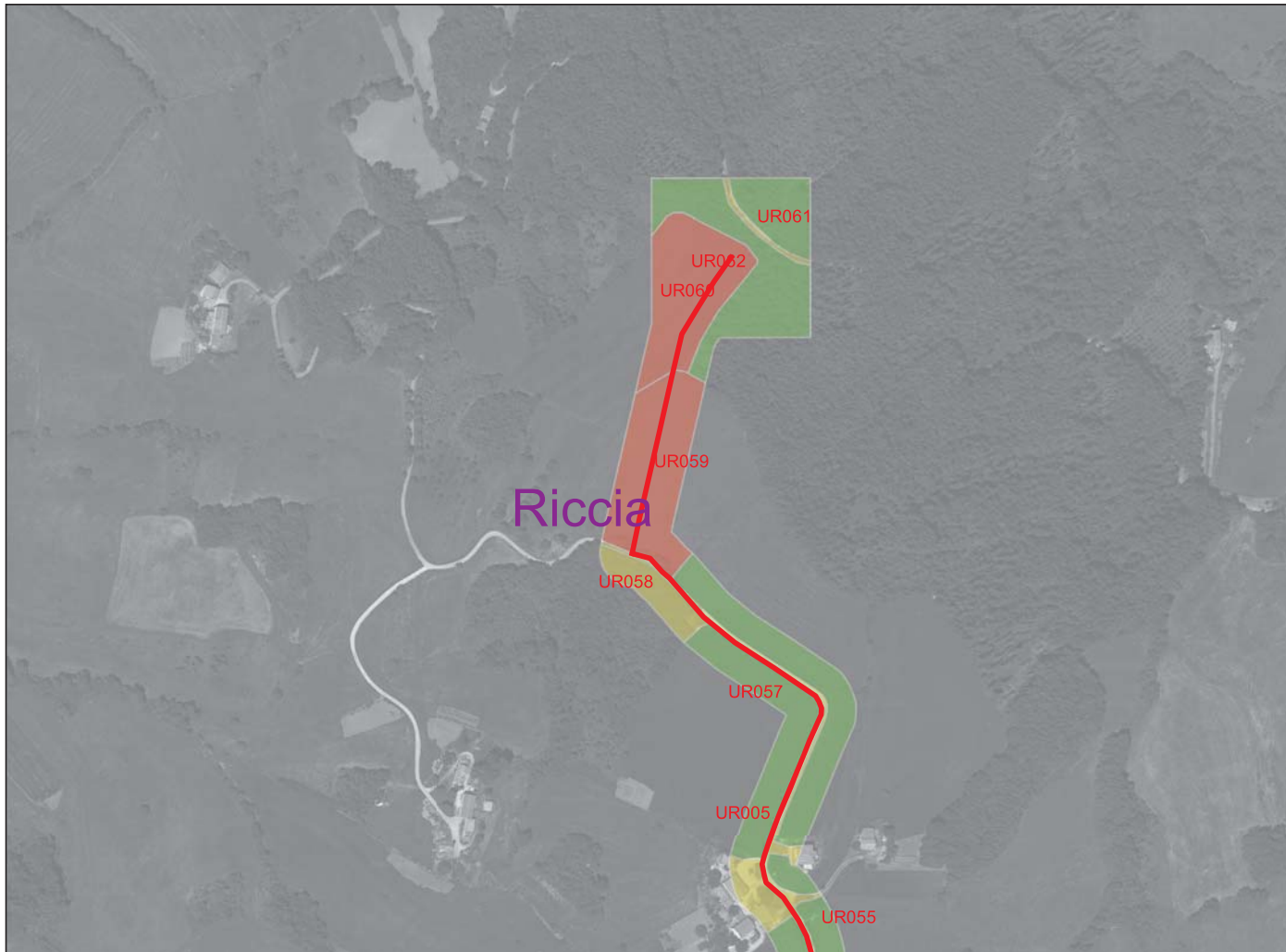


Ricognizione 3f714337cb8f4fa882afe7e6b6f01a14

Unità di ricognizione UR059 - Data 2023/11/11

Visibilità del suolo: 5

Copertura del suolo: superficie agricola utilizzata - Terreni arati



Legenda

RICOGNIZIONI E SCAVI

D_RCG_multipolygon (visibilità) [156]

0 (area non accessibile) [8]

1 (nulla) [28]

2 (scarsa) [84]

3 (discreta) [9]

COMUNI

Comuni_WGS84

Google Satellite



0 100 200 300 m

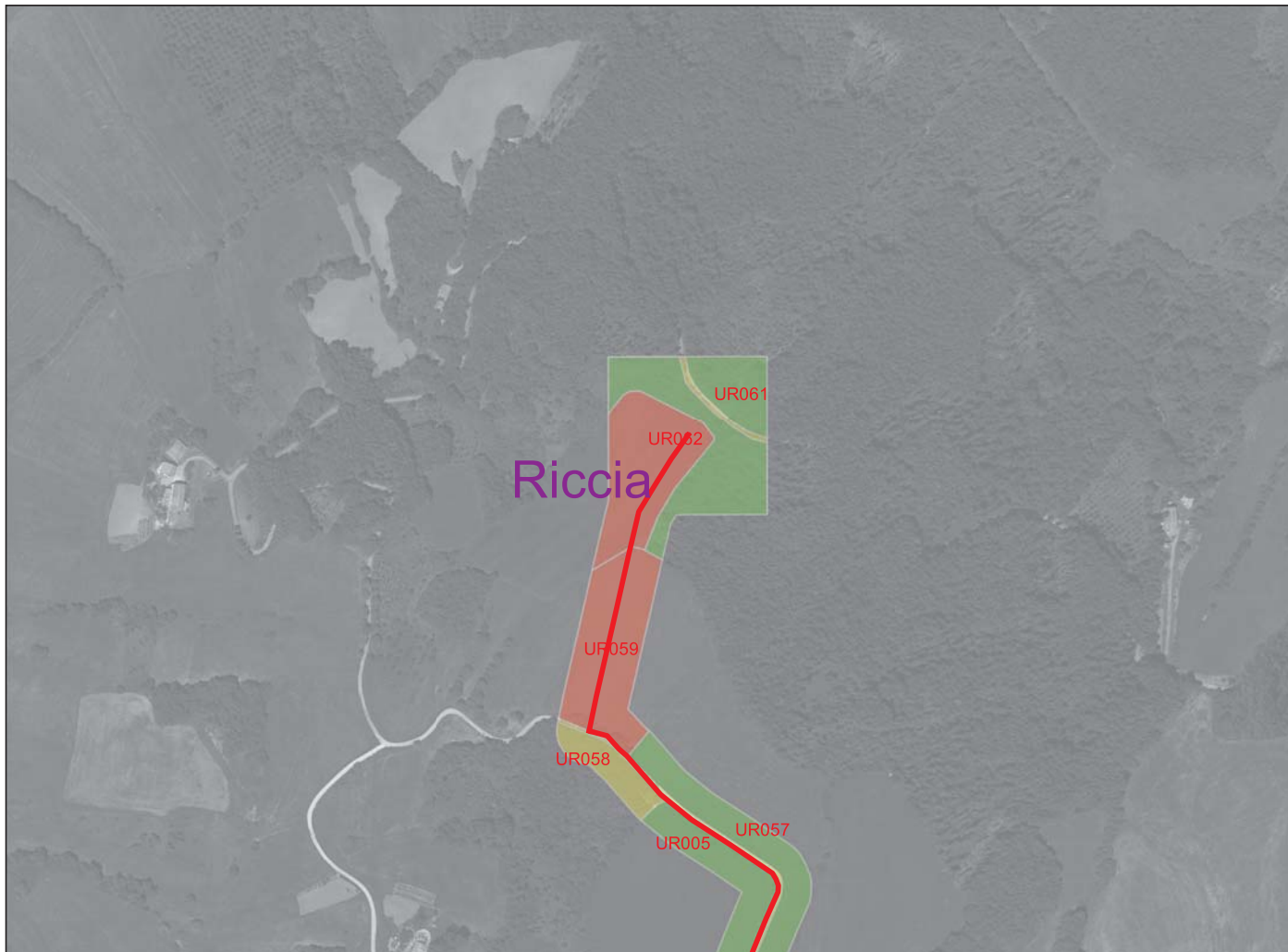


Ricognizione 3f714337cb8f4fa882afe7e6b6f01a14

Unità di ricognizione UR060 - Data 2023/11/11

Visibilità del suolo: 5

Copertura del suolo: superficie agricola utilizzata - Terreni arati



Legenda

RICOGNIZIONI E SCAVI

D_RCG_multipolygon (visibilità) [156]

0 (area non accessibile) [8]

1 (nulla) [28]

2 (scarsa) [84]

3 (discreta) [9]

COMUNI

Comuni_WGS84

Google Satellite



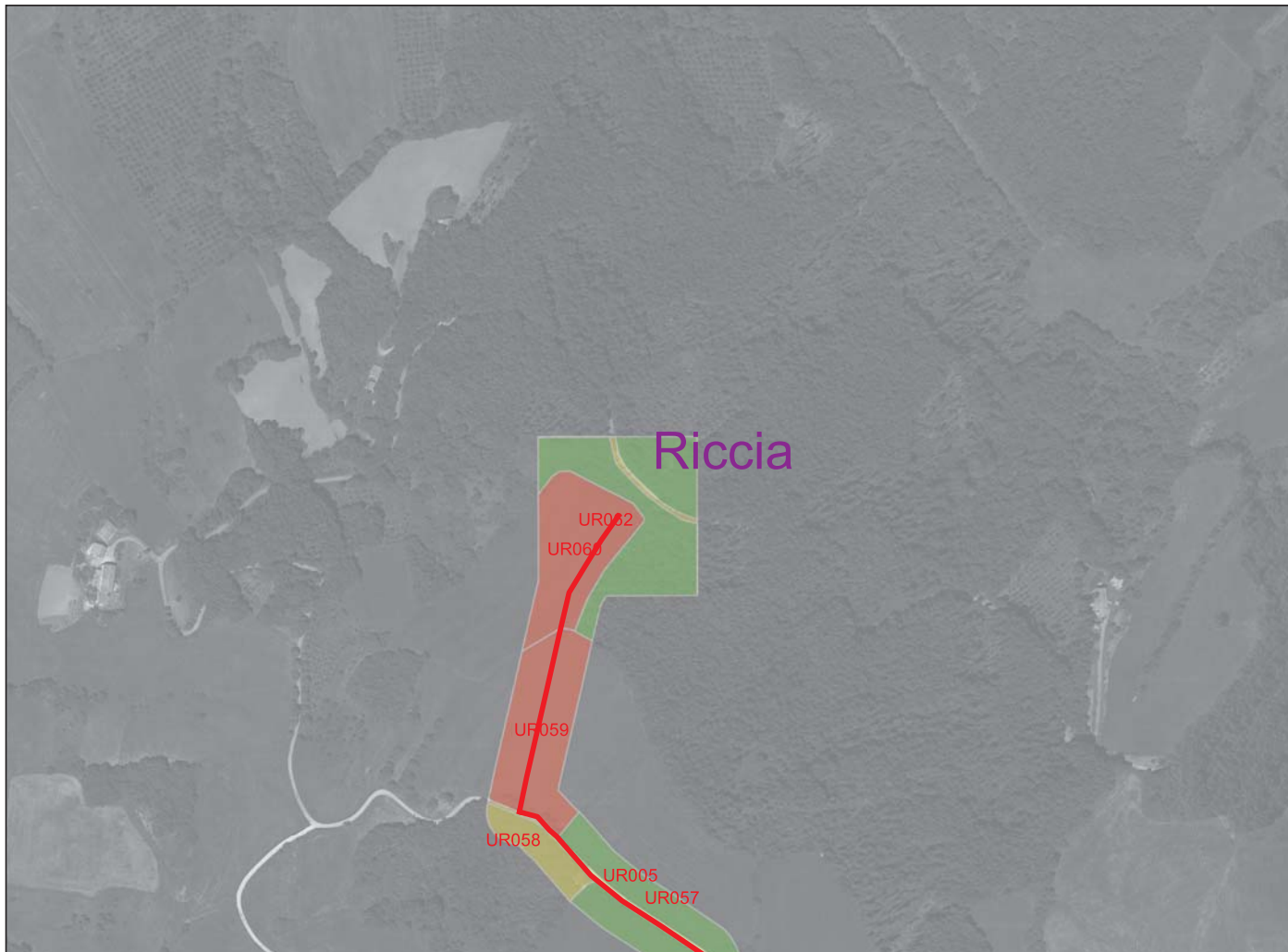
0 100 200 300 m

Ricognizione 3f714337cb8f4fa882afe7e6b6f01a14

Unità di ricognizione UR061 - Data 2023/11/11

Visibilità del suolo: 1

Copertura del suolo: superficie artificiale - Rete stradale



Legenda

RICOGNIZIONI E SCAVI

D_RCG_multipolygon (visibilità) [156]

0 (area non accessibile) [8]

1 (nulla) [28]

2 (scarsa) [84]

3 (discreta) [9]

COMUNI

Comuni_WGS84

Google Satellite



0 100 200 300 m



Ricognizione 3f714337cb8f4fa882afe7e6b6f01a14

Unità di ricognizione UR062 - Data 2023/11/11

Visibilità del suolo: 2

Copertura del suolo: superficie boscata e ambiente seminaturale - Area boschiva



Legenda

RICOGNIZIONI E SCAVI

D_RCG_multipolygon (visibilità) [156]

0 (area non accessibile) [8]

1 (nulla) [28]

2 (scarsa) [84]

3 (discreta) [9]

COMUNI

Comuni_WGS84

Google Satellite



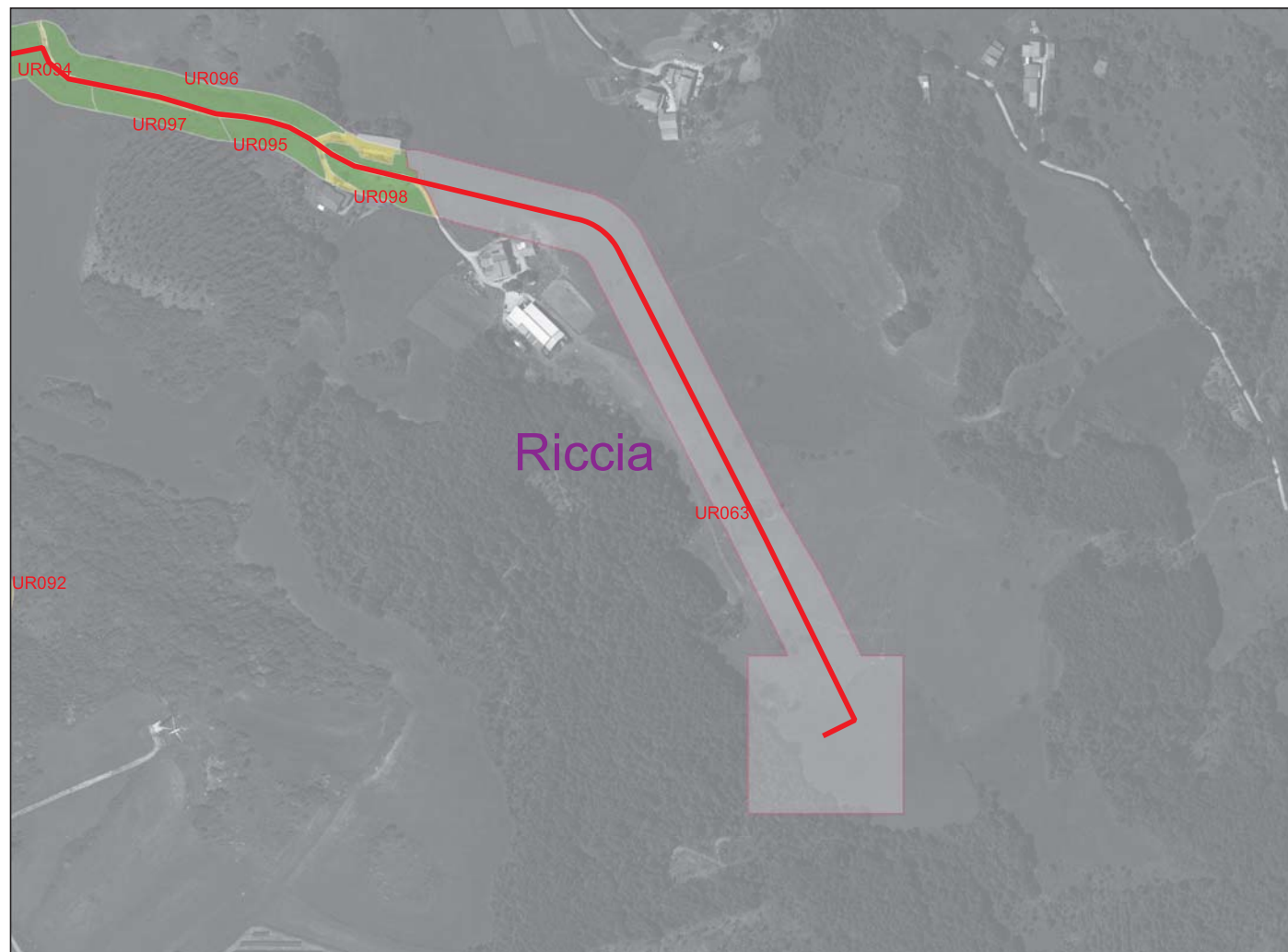
0 100 200 300 m



Ricognizione 3f714337cb8f4fa882afe7e6b6f01a14

Unità di ricognizione UR063 - Data 2023/11/11

Visibilità del suolo: 0 (area non accessibile)



Legenda

RICOGNIZIONI E SCAVI

D_RCG_multipolygon (visibilità) [156]

0 (area non accessibile) [8]

1 (nulla) [28]

2 (scarsa) [84]

3 (discreta) [9]

COMUNI

Comuni_WGS84

Google Satellite



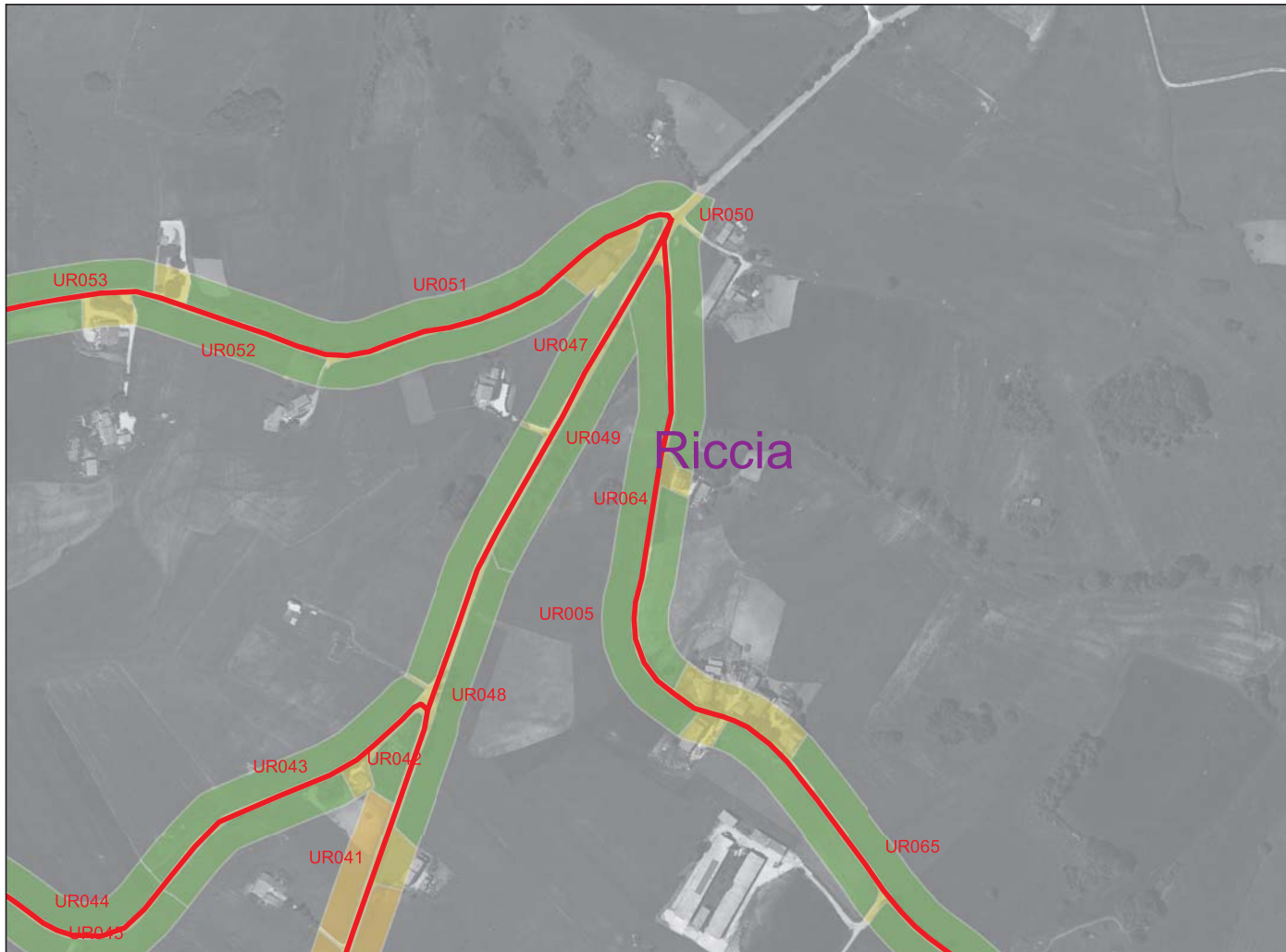
0 100 200 300 m

Ricognizione 3f714337cb8f4fa882afe7e6b6f01a14

Unità di ricognizione UR064 - Data 2023/11/11

Visibilità del suolo: 2

Copertura del suolo: superficie agricola utilizzata - Terreni seminativi



Legenda

RICOGNIZIONI E SCAVI

D_RCG_multipolygon (visibilità) [156]

0 (area non accessibile) [8]

1 (nulla) [28]


2 (scarsa) [84]

3 (discreta) [9]

COMUNI

Comuni_WGS84

Google Satellite



Ricognizione 3f714337cb8f4fa882afe7e6b6f01a14

Unità di ricognizione UR065 - Data 2023/11/11

Visibilità del suolo: 2

Copertura del suolo: superficie agricola utilizzata - Terreni seminativi



Legenda

RICOGNIZIONI E SCAVI

D_RCG_multipolygon (visibilità) [156]

0 (area non accessibile) [8]

1 (nulla) [28]

2 (scarsa) [84]

3 (discreta) [9]

COMUNI

Comuni_WGS84

Google Satellite



Ricognizione 3f714337cb8f4fa882afe7e6b6f01a14

Unità di ricognizione UR066 - Data 2023/11/11

Visibilità del suolo: 2

Copertura del suolo: superficie boscata e ambiente seminaturale - Terreni semi-naturali



Legenda

RICOGNIZIONI E SCAVI

D_RCG_multipolygon (visibilità) [156]

0 (area non accessibile) [8]

1 (nulla) [28]


2 (scarsa) [84]

3 (discreta) [9]

COMUNI

Comuni_WGS84

Google Satellite

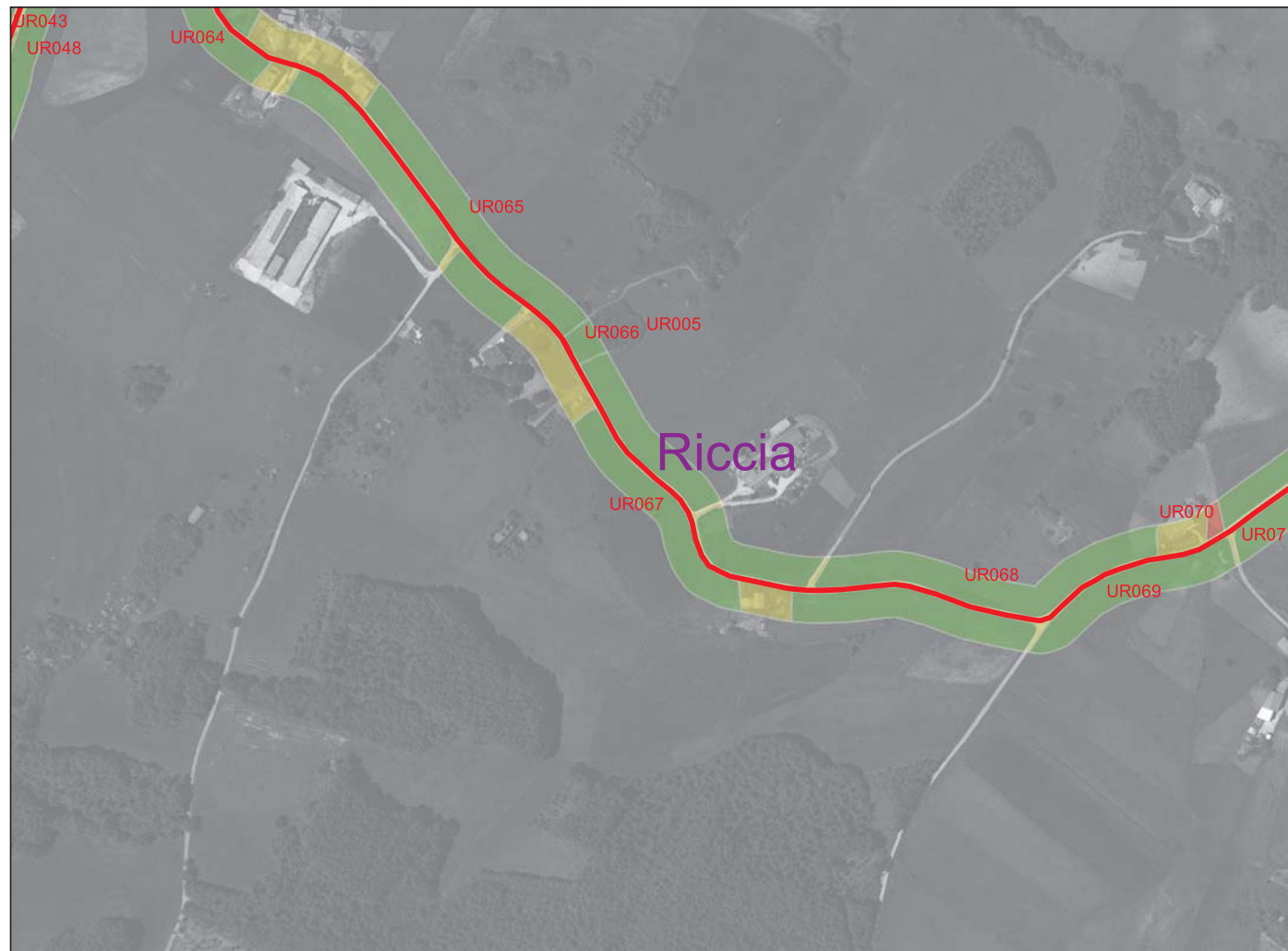


Ricognizione 3f714337cb8f4fa882afe7e6b6f01a14

Unità di ricognizione UR067 - Data 2023/11/11

Visibilità del suolo: 2

Copertura del suolo: superficie agricola utilizzata - Terreni seminativi



Legenda

RICOGNIZIONI E SCAVI

D_RCG_multipolygon (visibilità) [156]

0 (area non accessibile) [8]

1 (nulla) [28]


2 (scarsa) [84]

3 (discreta) [9]

COMUNI

Comuni_WGS84

Google Satellite

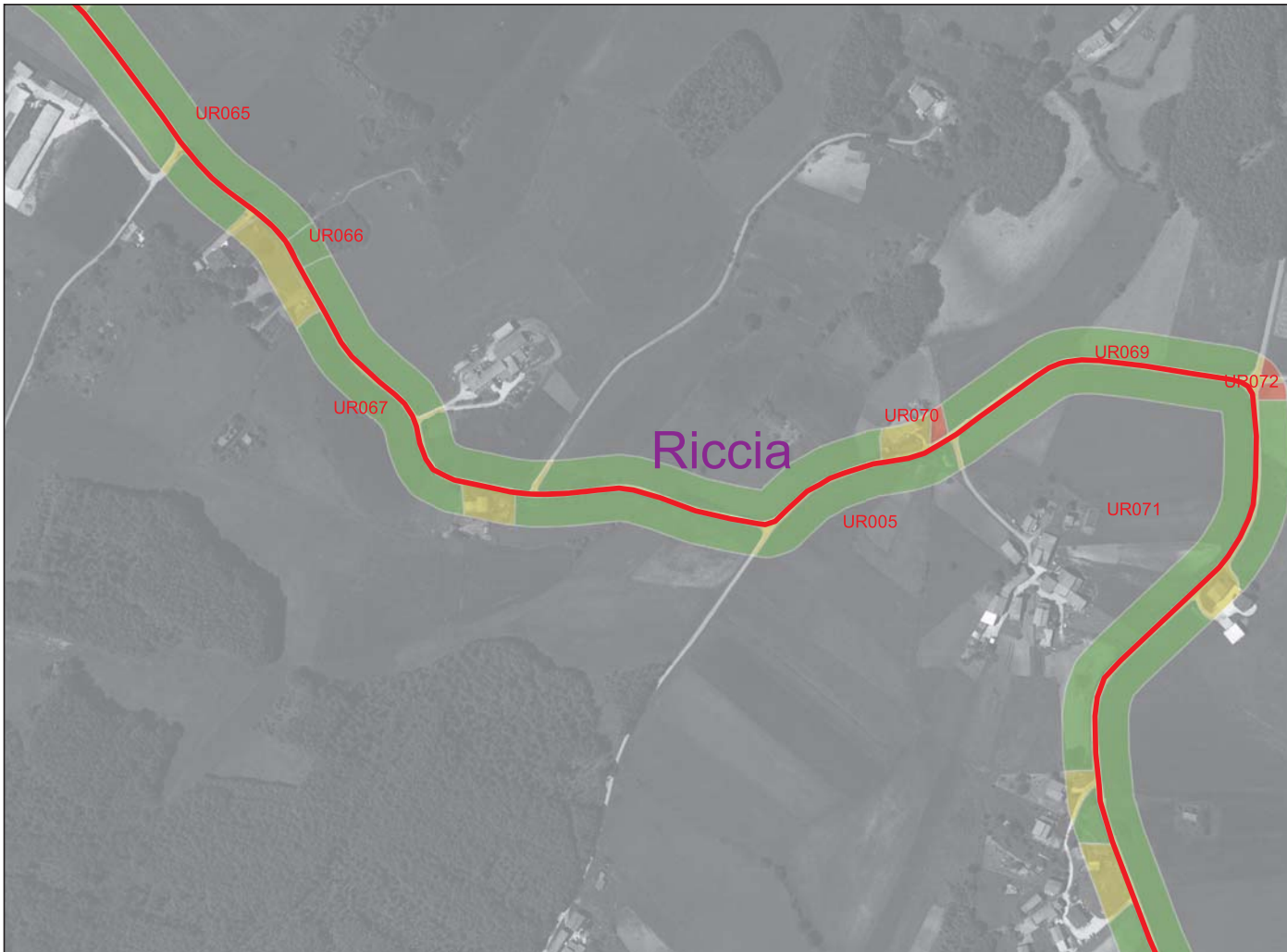


Ricognizione 3f714337cb8f4fa882afe7e6b6f01a14

Unità di ricognizione UR068 - Data 2023/11/11

Visibilità del suolo: 2

Copertura del suolo: superficie agricola utilizzata - Terreni seminativi



Legenda

RICOGNIZIONI E SCAVI

D_RCG_multipolygon (visibilità) [156]

0 (area non accessibile) [8]

1 (nulla) [28]


2 (scarsa) [84]

3 (discreta) [9]

COMUNI

Comuni_WGS84

Google Satellite

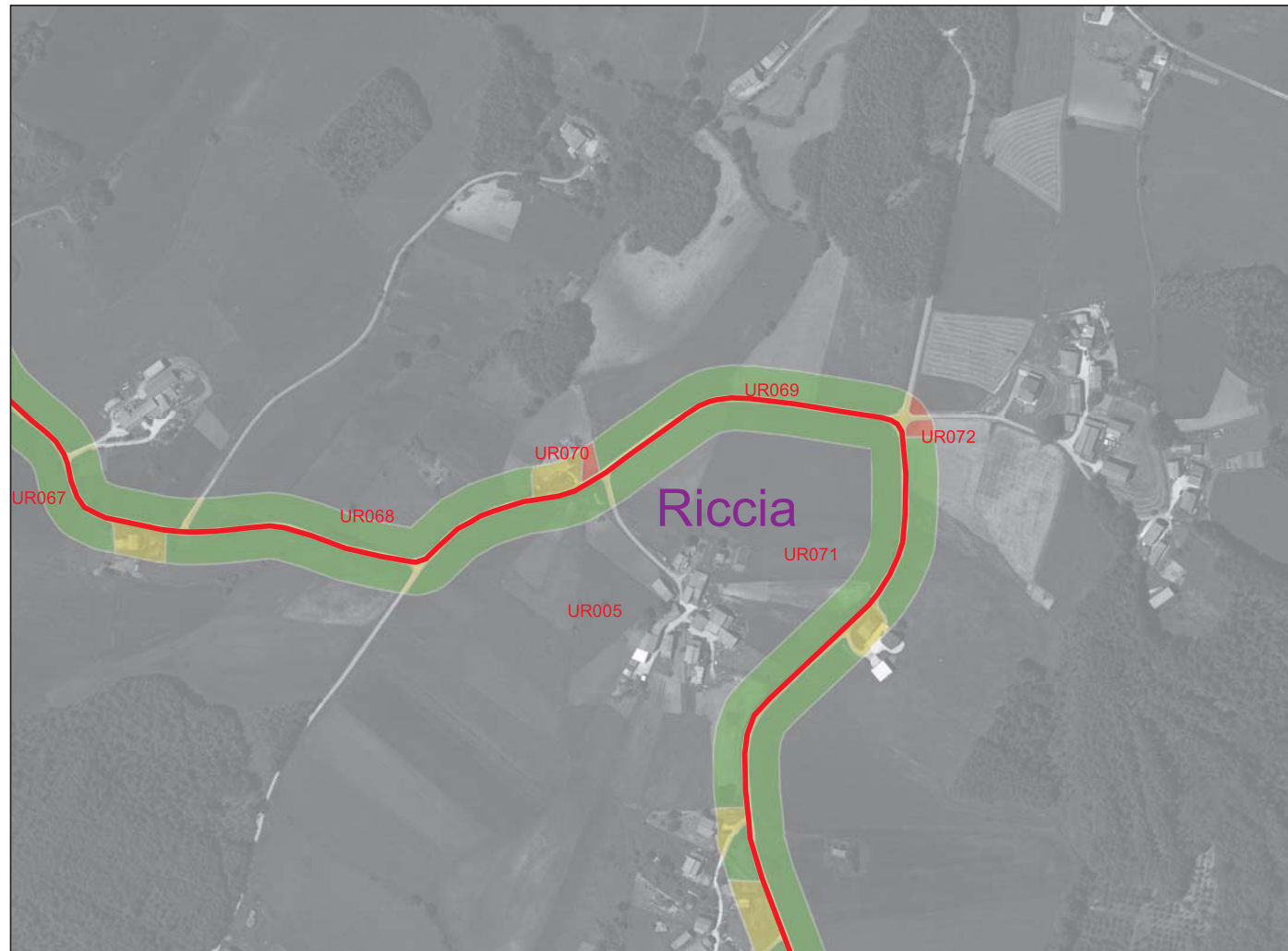


Ricognizione 3f714337cb8f4fa882afe7e6b6f01a14

Unità di ricognizione UR069 - Data 2023/11/11

Visibilità del suolo: 2

Copertura del suolo: superficie agricola utilizzata - Terreni seminativi



Legenda

RICOGNIZIONI E SCAVI

D_RCG_multipolygon (visibilità) [156]

0 (area non accessibile) [8]

1 (nulla) [28]

2 (scarsa) [84]

3 (discreta) [9]

COMUNI

Comuni_WGS84

Google Satellite

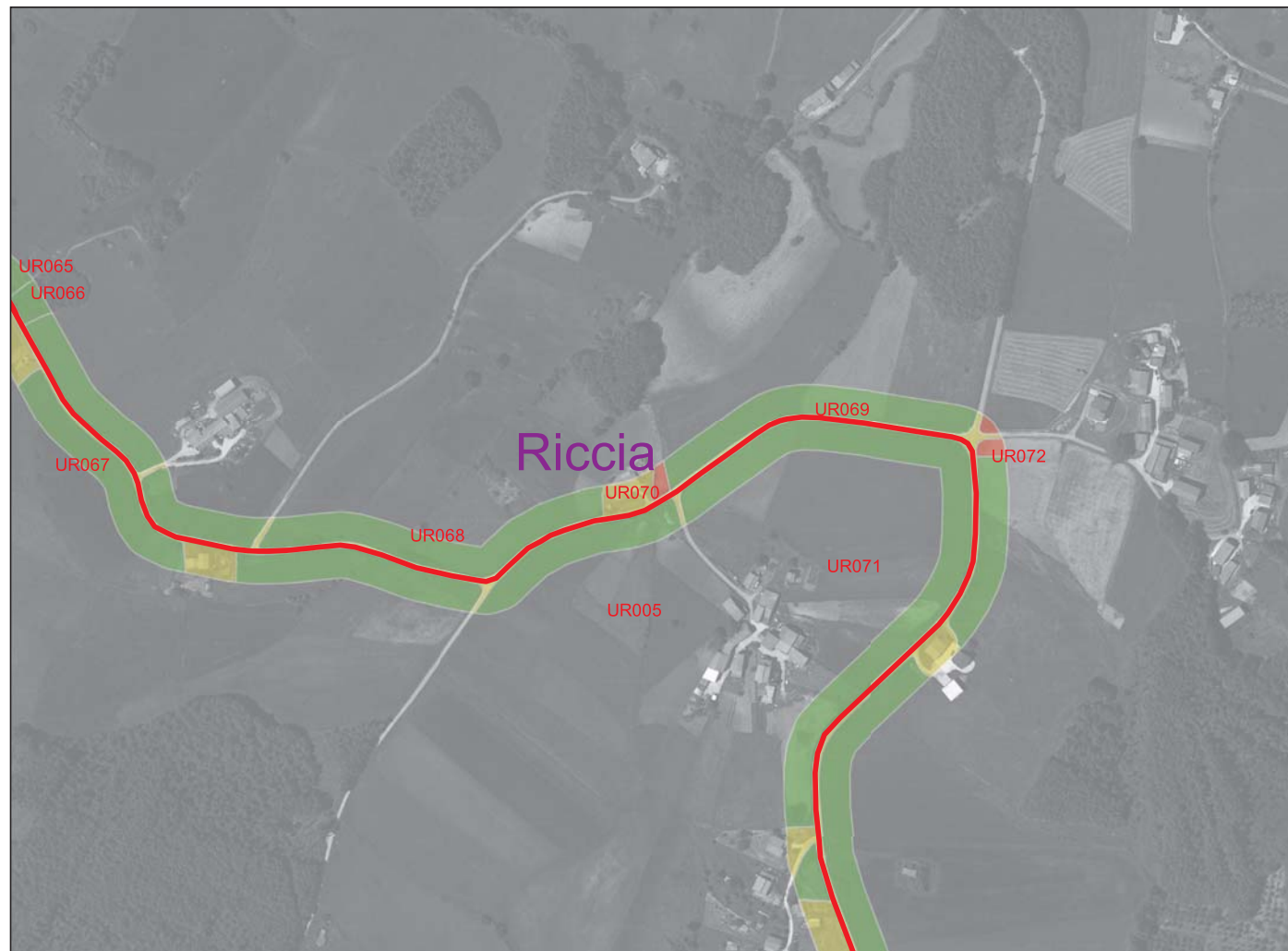


Ricognizione 3f714337cb8f4fa882afe7e6b6f01a14

Unità di ricognizione UR070 - Data 2023/11/11

Visibilità del suolo: 5

Copertura del suolo: superficie agricola utilizzata - Terreni arati



Legenda

RICOGNIZIONI E SCAVI

D_RCG_multipolygon (visibilità) [156]

0 (area non accessibile) [8]

1 (nulla) [28]


2 (scarsa) [84]

3 (discreta) [9]

COMUNI

Comuni_WGS84

Google Satellite

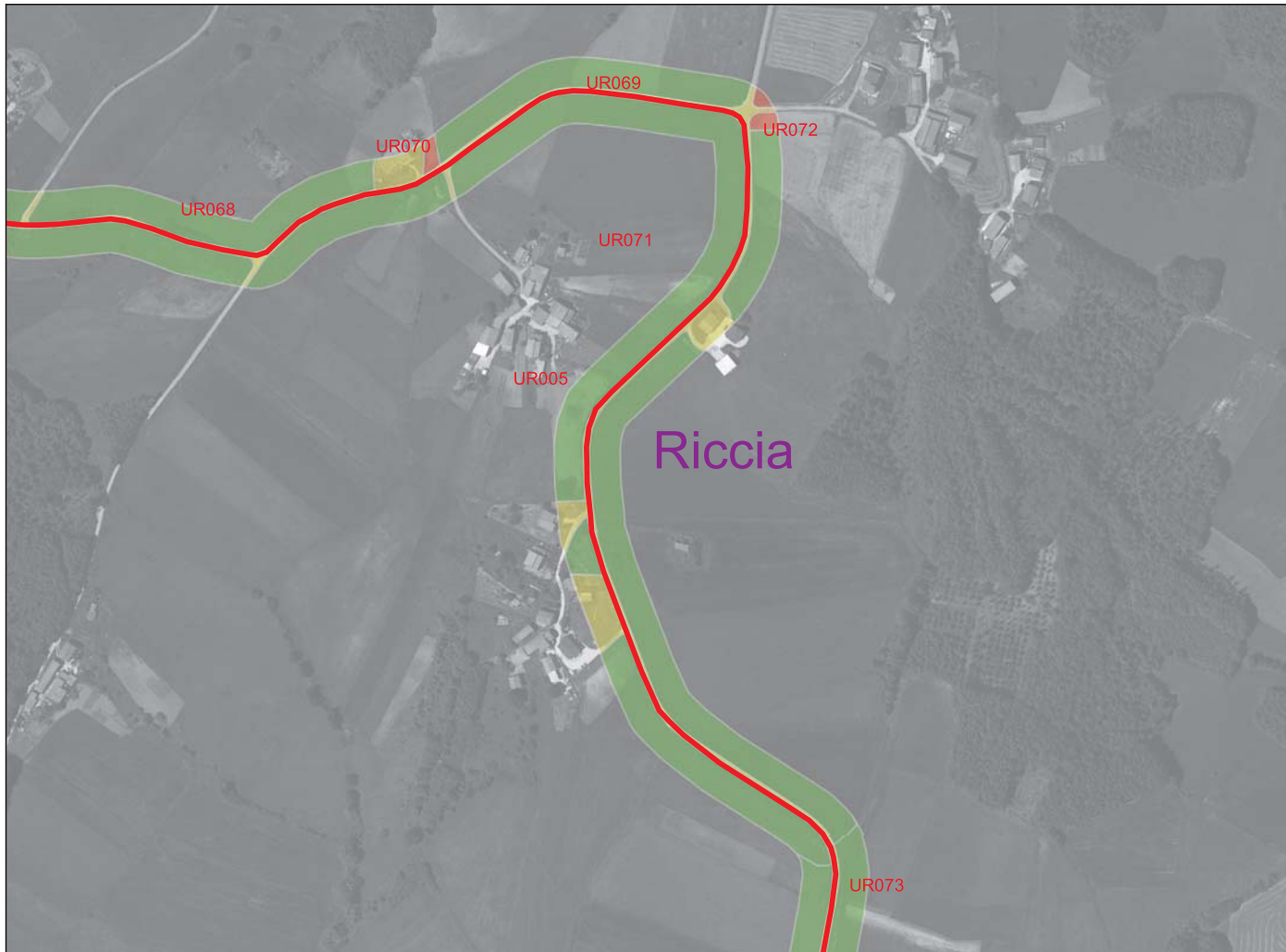


Ricognizione 3f714337cb8f4fa882afe7e6b6f01a14

Unità di ricognizione UR071 - Data 2023/11/11

Visibilità del suolo: 2

Copertura del suolo: superficie agricola utilizzata - Terreni seminati



Legenda

RICOGNIZIONI E SCAVI

D_RCG_multipolygon (visibilità) [156]

0 (area non accessibile) [8]

1 (nulla) [28]


2 (scarsa) [84]

3 (discreta) [9]

COMUNI

Comuni_WGS84

Google Satellite



Ricognizione 3f714337cb8f4fa882afe7e6b6f01a14

Unità di ricognizione UR072 - Data 2023/11/11

Visibilità del suolo: 5

Copertura del suolo: superficie agricola utilizzata - Terreni arati



Legenda

RICOGNIZIONI E SCAVI

D_RCG_multipolygon (visibilità) [156]

0 (area non accessibile) [8]

1 (nulla) [28]


2 (scarsa) [84]

3 (discreta) [9]

COMUNI

Comuni_WGS84

Google Satellite

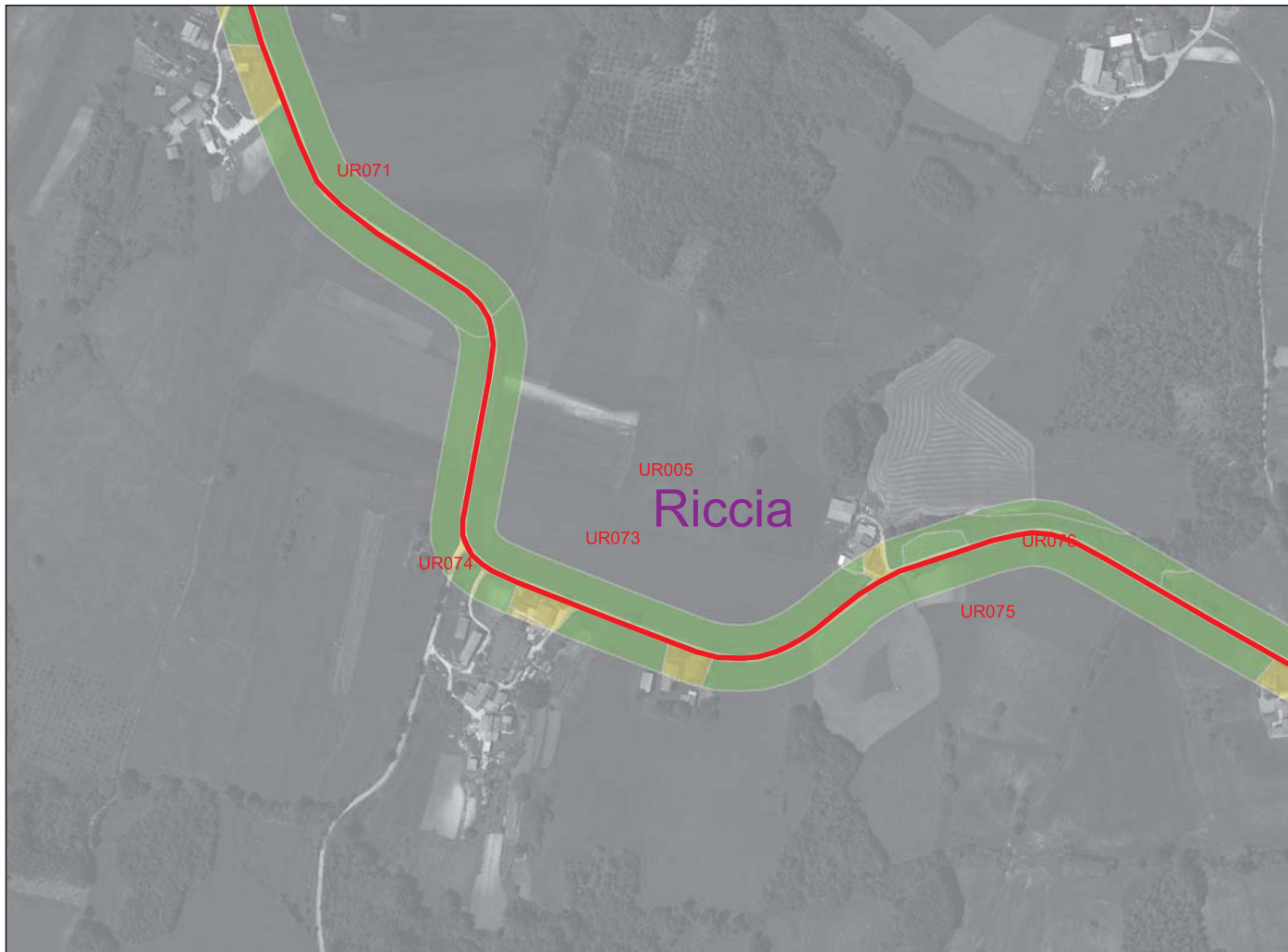


Ricognizione 3f714337cb8f4fa882afe7e6b6f01a14

Unità di ricognizione UR073 - Data 2023/11/11

Visibilità del suolo: 2

Copertura del suolo: superficie agricola utilizzata - Terreni seminativi



Legenda

RICOGNIZIONI E SCAVI

D_RCG_multipolygon (visibilità) [156]

0 (area non accessibile) [8]

1 (nulla) [28]

2 (scarsa) [84]

3 (discreta) [9]

COMUNI

Comuni_WGS84

Google Satellite



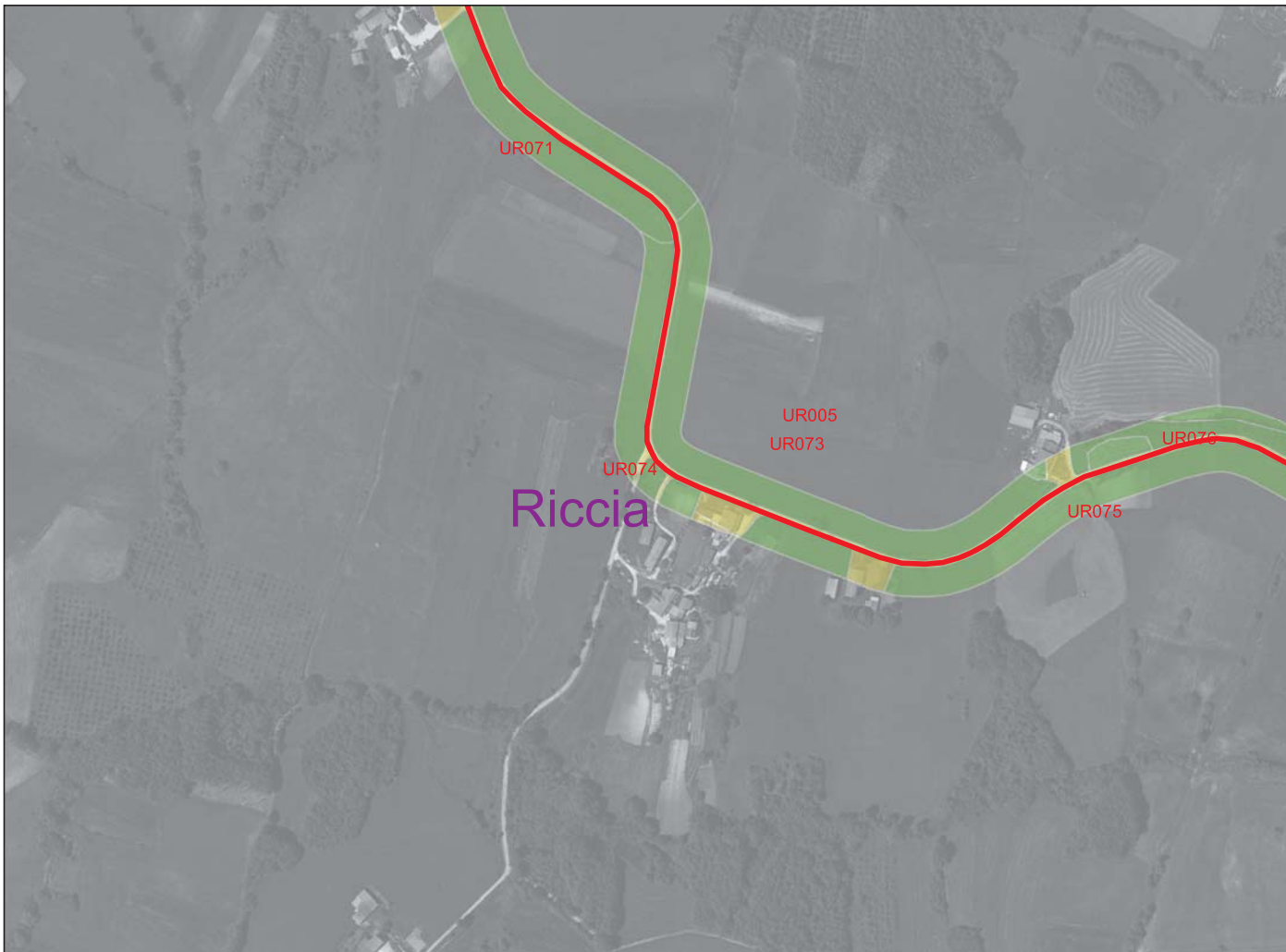
0 100 200 300 m

Ricognizione 3f714337cb8f4fa882afe7e6b6f01a14

Unità di ricognizione UR074 - Data 2023/11/11

Visibilità del suolo: 2

Copertura del suolo: superficie boscata e ambiente seminaturale - Terreni semi-incolti



Legenda

RICOGNIZIONI E SCAVI

D_RCG_multipolygon (visibilità) [156]

0 (area non accessibile) [8]

1 (nulla) [28]

2 (scarsa) [84]

3 (discreta) [9]

COMUNI

Comuni_WGS84

Google Satellite



0 100 200 300 m

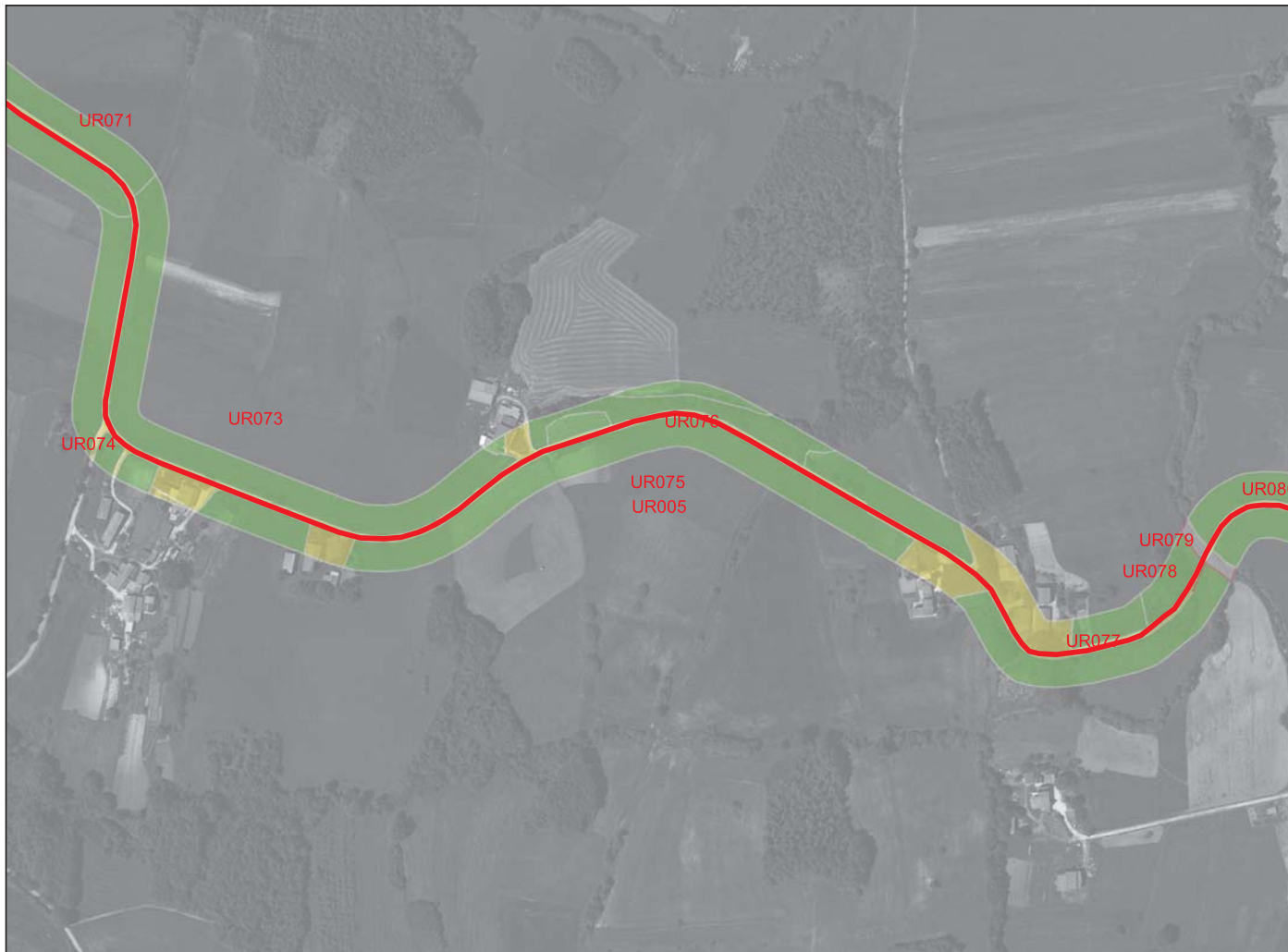


Ricognizione 3f714337cb8f4fa882afe7e6b6f01a14

Unità di ricognizione UR075 - Data 2023/11/11

Visibilità del suolo: 2

Copertura del suolo: superficie agricola utilizzata - Terreni seminativi



Legenda

RICOGNIZIONI E SCAVI

D_RCG_multipolygon (visibilità) [156]

0 (area non accessibile) [8]

1 (nulla) [28]


2 (scarsa) [84]

3 (discreta) [9]

COMUNI

Comuni_WGS84

Google Satellite

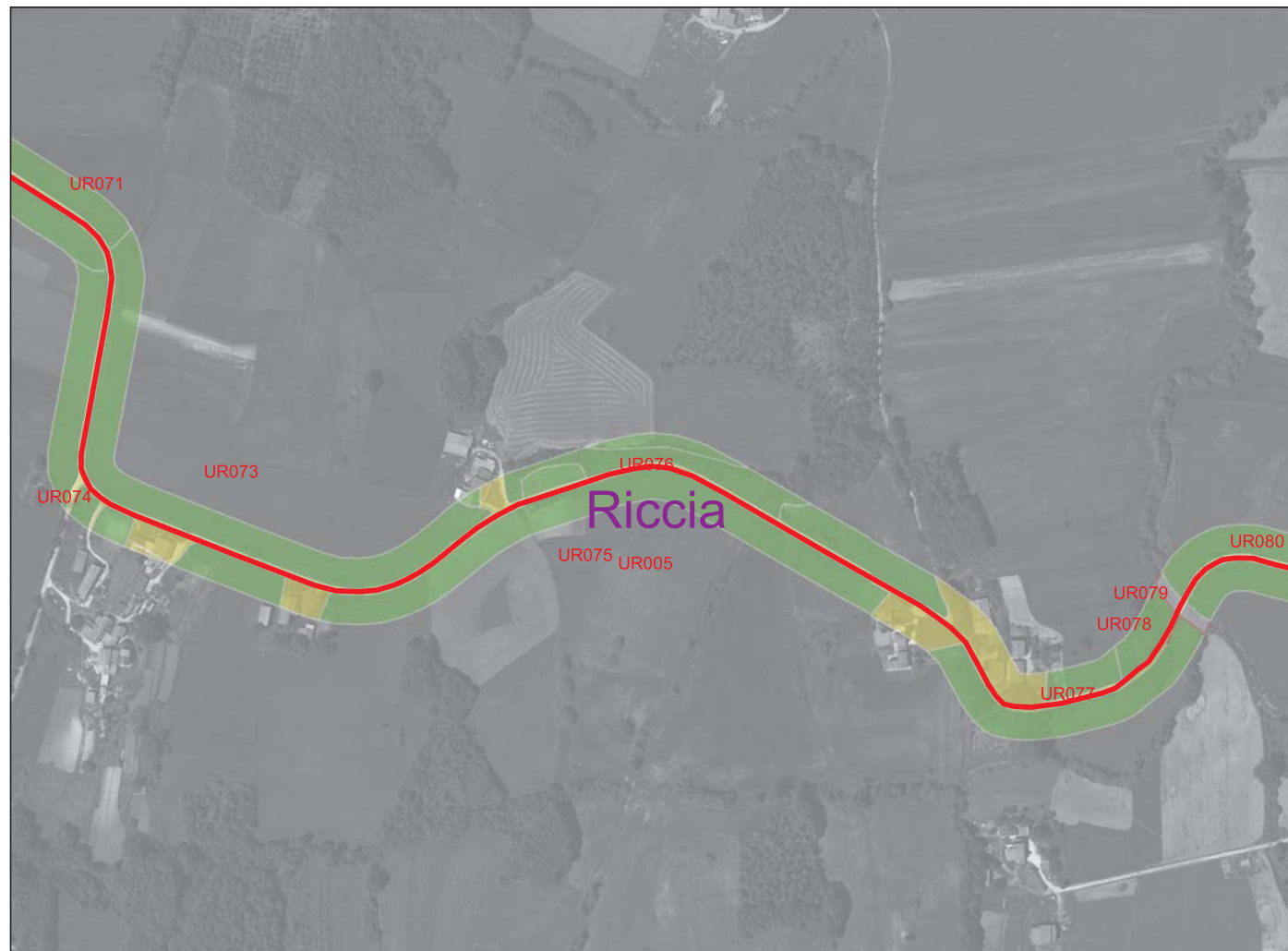


Ricognizione 3f714337cb8f4fa882afe7e6b6f01a14

Unità di ricognizione UR076 - Data 2023/11/11

Visibilità del suolo: 2

Copertura del suolo: superficie boscata e ambiente seminaturale - Cespuglieti e arbusteti



Legenda

RICOGNIZIONI E SCAVI

D_RCG_multipolygon (visibilità) [156]

0 (area non accessibile) [8]

1 (nulla) [28]


2 (scarsa) [84]

3 (discreta) [9]

COMUNI

Comuni_WGS84

Google Satellite



Ricognizione 3f714337cb8f4fa882afe7e6b6f01a14

Unità di ricognizione UR077 - Data 2023/11/11

Visibilità del suolo: 2

Copertura del suolo: superficie agricola utilizzata - Terreni seminativi



Legenda

RICOGNIZIONI E SCAVI

D_RCG_multipolygon (visibilità) [156]

0 (area non accessibile) [8]

1 (nulla) [28]

2 (scarsa) [84]

3 (discreta) [9]

COMUNI

Comuni_WGS84

Google Satellite



Ricognizione 3f714337cb8f4fa882afe7e6b6f01a14

Unità di ricognizione UR078 - Data 2023/11/11

Visibilità del suolo: 2

Copertura del suolo: superficie boscata e ambiente seminaturale - Cespuglieti e arbusteti



Legenda

RICOGNIZIONI E SCAVI

D_RCG_multipolygon (visibilità) [156]

0 (area non accessibile) [8]

1 (nulla) [28]


2 (scarsa) [84]

3 (discreta) [9]

COMUNI

Comuni_WGS84

Google Satellite



Ricognizione 3f714337cb8f4fa882afe7e6b6f01a14

Unità di ricognizione UR079 - Data 2023/11/11

Visibilità del suolo: 0 (area non accessibile)

Copertura del suolo: ambiente delle acque - Fiume



Legenda

RICOGNIZIONI E SCAVI

D_RCG_multipolygon (visibilità) [156]

0 (area non accessibile) [8]

1 (nulla) [28]


2 (scarsa) [84]

3 (discreta) [9]

COMUNI

Comuni_WGS84

Google Satellite

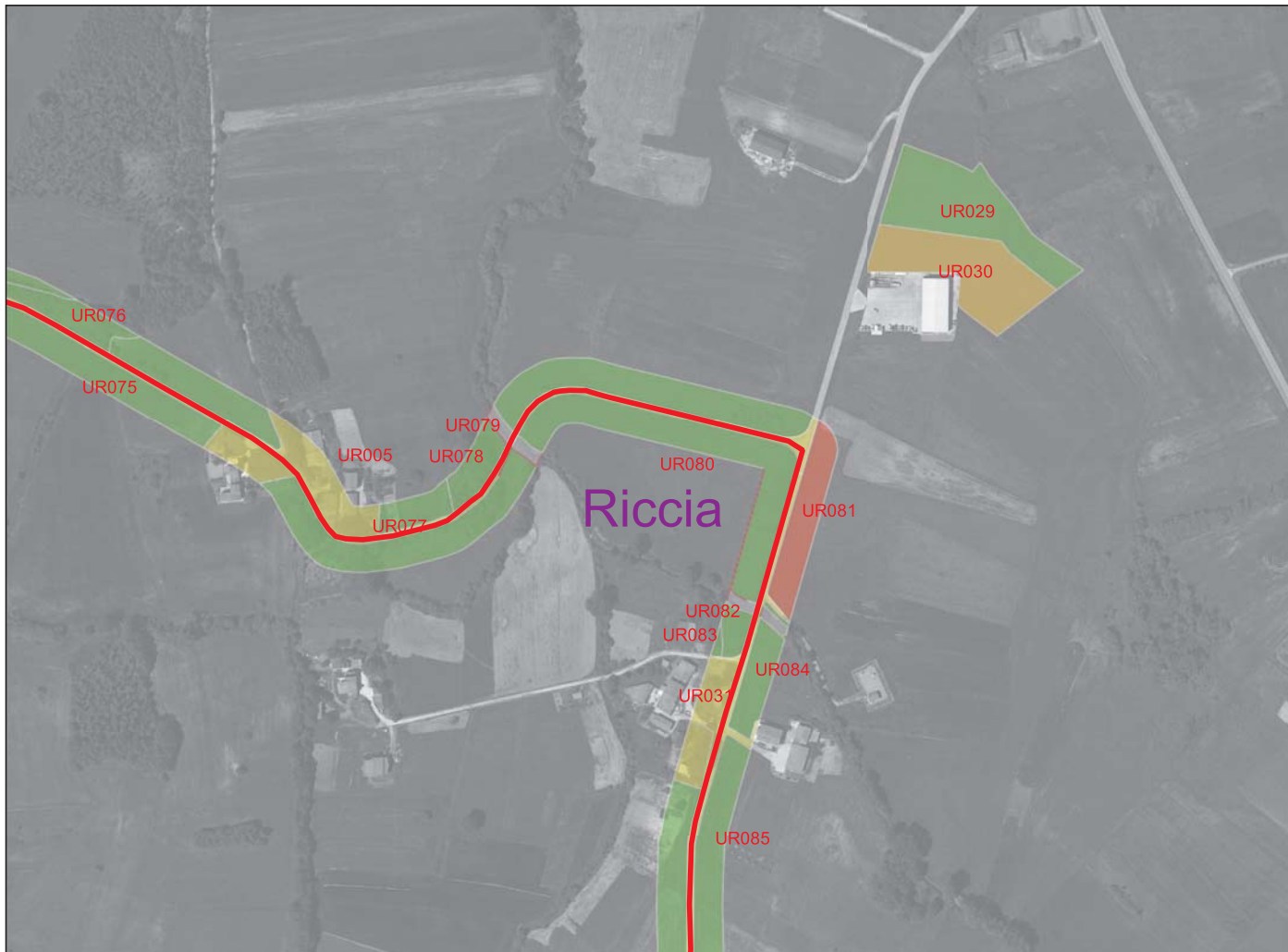


Ricognizione 3f714337cb8f4fa882afe7e6b6f01a14

Unità di ricognizione UR080 - Data 2023/11/11

Visibilità del suolo: 2

Copertura del suolo: superficie agricola utilizzata - Terreni arati



Legenda

RICOGNIZIONI E SCAVI

D_RCG_multipolygon (visibilità) [156]

0 (area non accessibile) [8]

1 (nulla) [28]


2 (scarsa) [84]

3 (discreta) [9]

COMUNI

Comuni_WGS84

Google Satellite

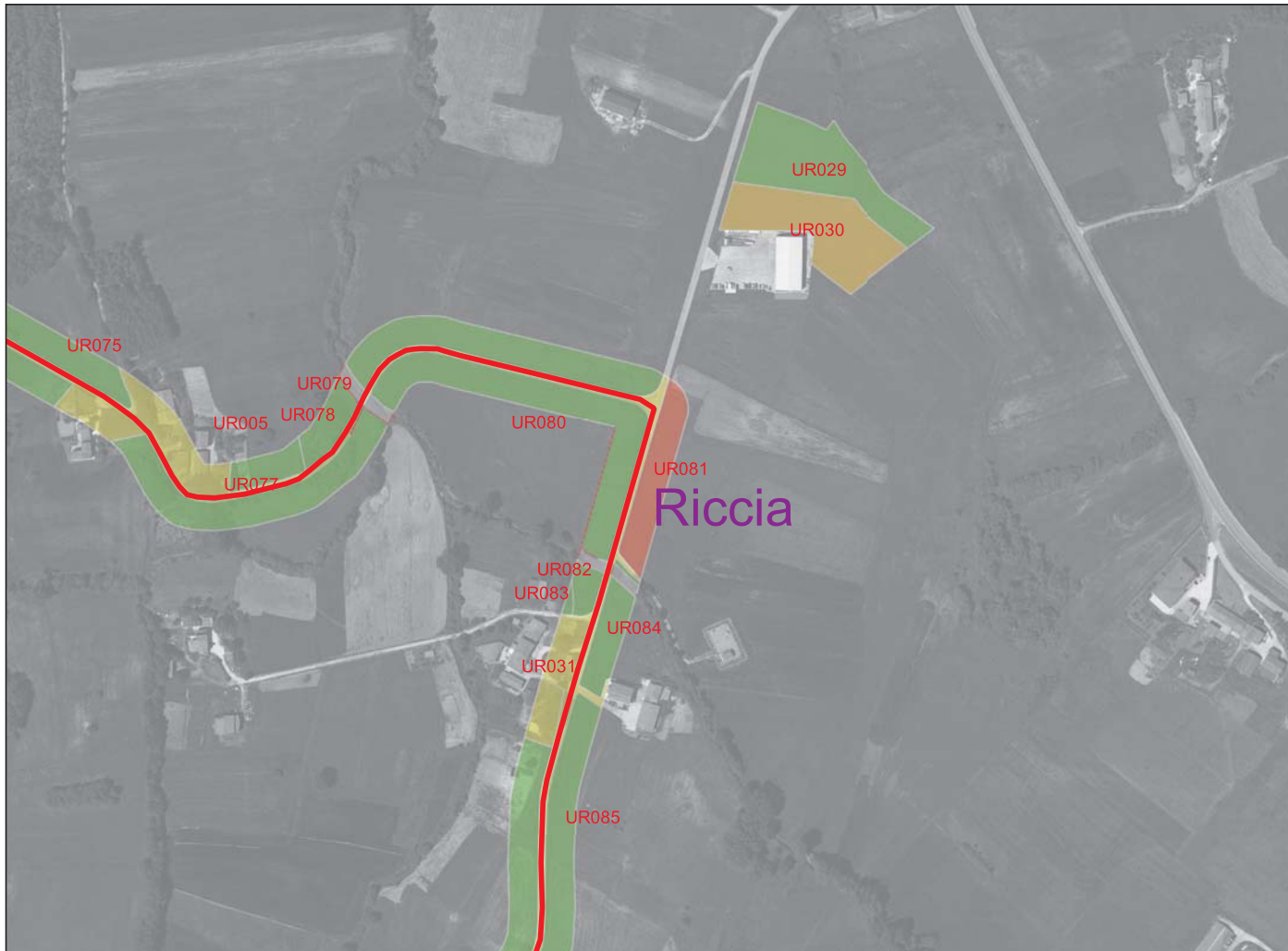


Ricognizione 3f714337cb8f4fa882afe7e6b6f01a14

Unità di ricognizione UR081 - Data 2023/11/11

Visibilità del suolo: 5

Copertura del suolo: superficie agricola utilizzata - Terreni arati



Legenda

RICOGNIZIONI E SCAVI

D_RCG_multipolygon (visibilità) [156]

0 (area non accessibile) [8]

1 (nulla) [28]

2 (scarsa) [84]

3 (discreta) [9]

COMUNI

Comuni_WGS84

Google Satellite

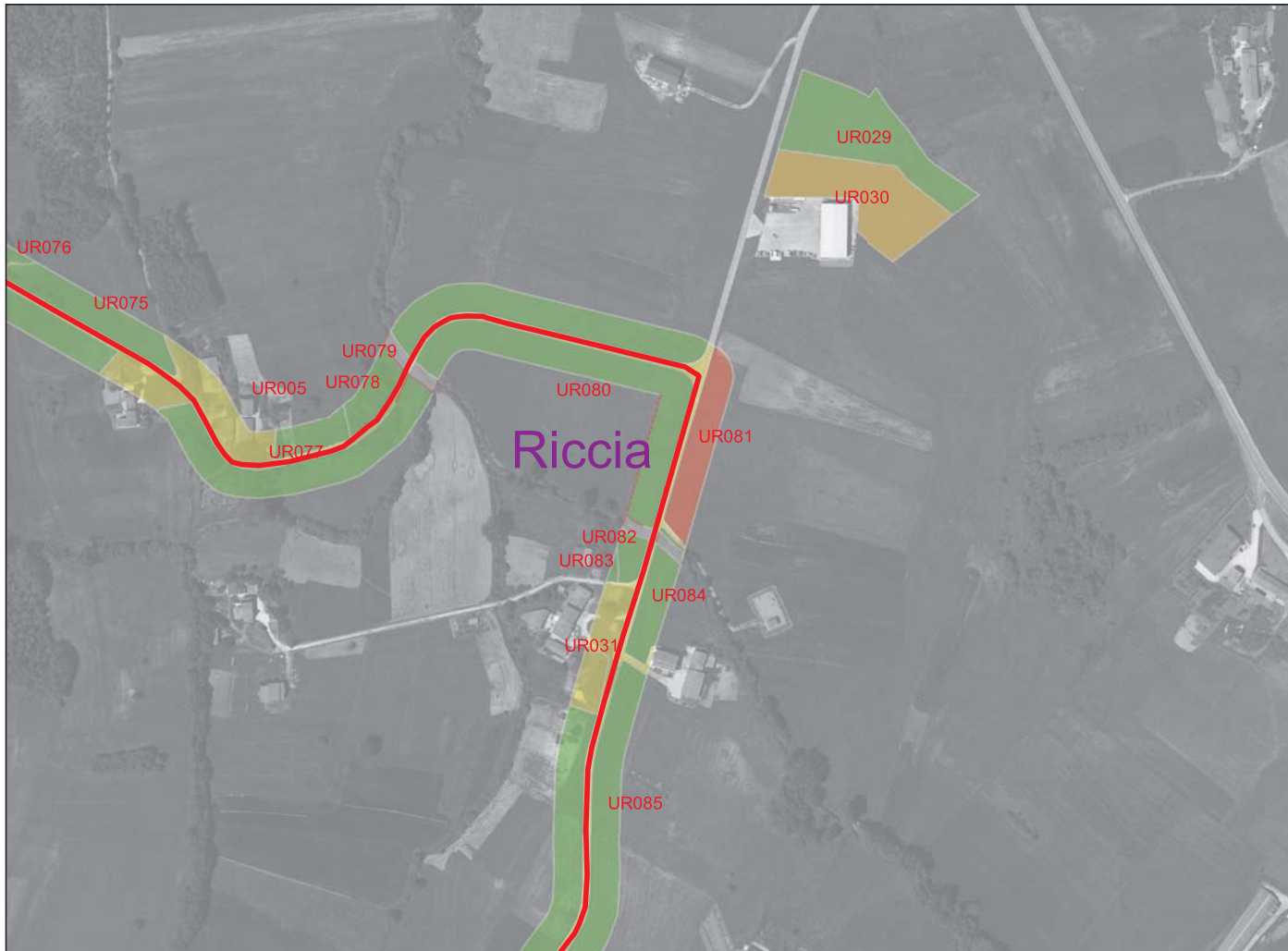


Ricognizione 3f714337cb8f4fa882afe7e6b6f01a14

Unità di ricognizione UR082 - Data 2023/11/11

Visibilità del suolo: 0 (area non accessibile)

Copertura del suolo: ambiente delle acque - Fiume



Legenda

RICOGNIZIONI E SCAVI

D_RCG_multipolygon (visibilità) [156]

0 (area non accessibile) [8]

1 (nulla) [28]


2 (scarsa) [84]

3 (discreta) [9]

COMUNI

Comuni_WGS84

Google Satellite



Ricognizione 3f714337cb8f4fa882afe7e6b6f01a14

Unità di ricognizione UR083 - Data 2023/11/11

Visibilità del suolo: 2

Copertura del suolo: superficie boscata e ambiente seminaturale - Cespuglieti e arbusteti



Legenda

RICOGNIZIONI E SCAVI

D_RCG_multipolygon (visibilità) [156]

0 (area non accessibile) [8]

1 (nulla) [28]

2 (scarsa) [84]

3 (discreta) [9]

COMUNI

Comuni_WGS84

Google Satellite



0 100 200 300 m



Ricognizione 3f714337cb8f4fa882afe7e6b6f01a14

Unità di ricognizione UR084 - Data 2023/11/11

Visibilità del suolo: 2

Copertura del suolo: superficie agricola utilizzata - Terreni seminativi



- Legenda
- RICOGNIZIONI E SCAVI
- D_RCG_multipolygon (visibilità) [156]
- 0 (area non accessibile) [8]
 - 1 (nulla) [28]
 - 2 (scarsa) [84]
 - 3 (discreta) [9]
- COMUNI
- Comuni_WGS84
 - Google Satellite



Ricognizione 3f714337cb8f4fa882afe7e6b6f01a14

Unità di ricognizione UR085 - Data 2023/11/11

Visibilità del suolo: 2

Copertura del suolo: superficie agricola utilizzata - Terreni seminativi



Legenda

RICOGNIZIONI E SCAVI

D_RCG_multipolygon (visibilità) [156]

0 (area non accessibile) [8]

1 (nulla) [28]


2 (scarsa) [84]

3 (discreta) [9]

COMUNI

Comuni_WGS84

Google Satellite

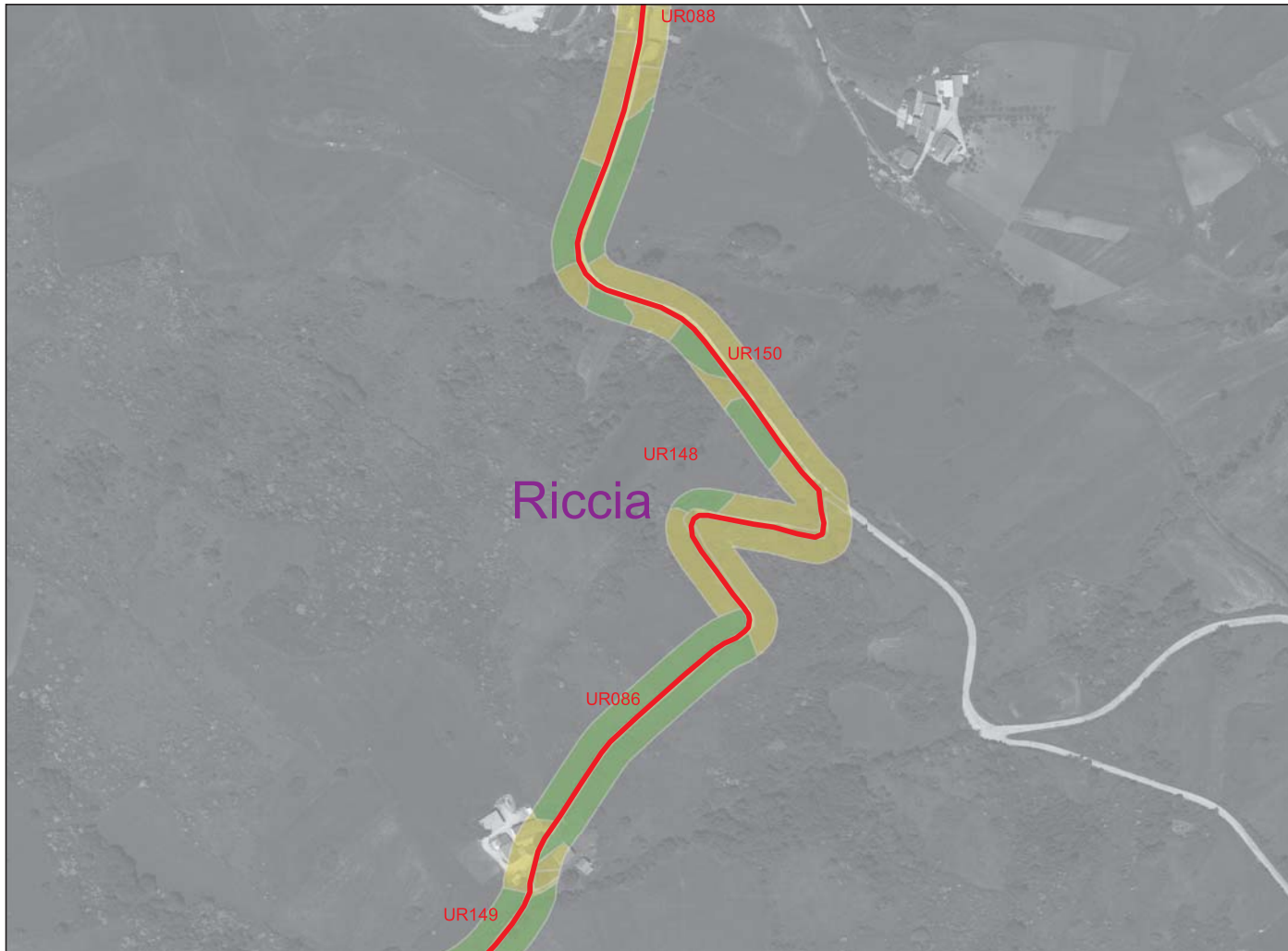


Ricognizione 3f714337cb8f4fa882afe7e6b6f01a14

Unità di ricognizione UR086 - Data 2023/11/11

Visibilità del suolo: 2

Copertura del suolo: superficie agricola utilizzata - Terreni seminativi misti a pascolo.



Legenda

RICOGNIZIONI E SCAVI

D_RCG_multipolygon (visibilità) [156]

0 (area non accessibile) [8]

1 (nulla) [28]


2 (scarsa) [84]

3 (discreta) [9]

COMUNI

Comuni_WGS84

Google Satellite

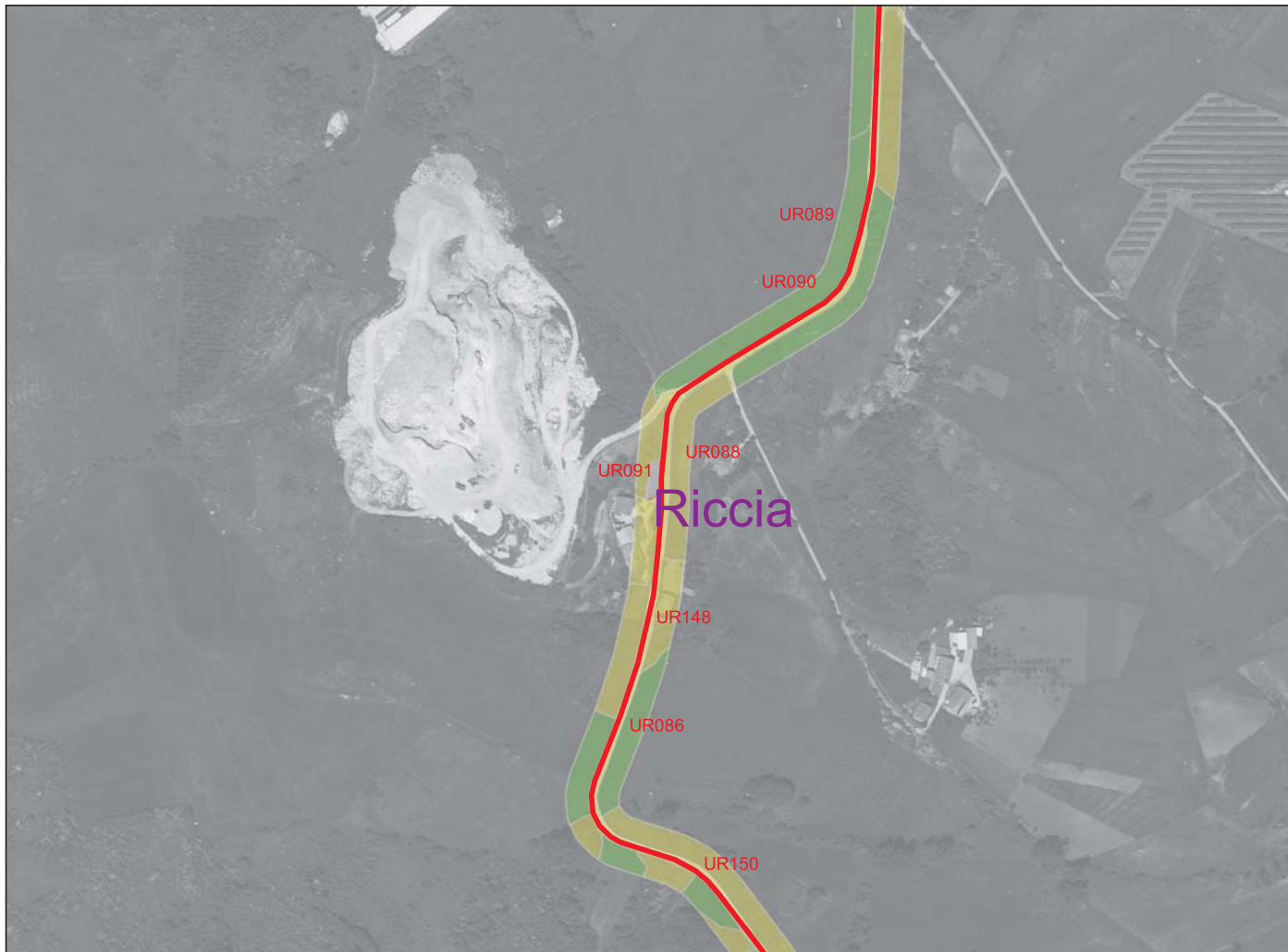


Ricognizione 3f714337cb8f4fa882afe7e6b6f01a14

Unità di ricognizione UR087 - Data 2023/11/11

Visibilità del suolo: 0 (area non accessibile)

Copertura del suolo: superficie agricola utilizzata - Terreno agricolo coltivato.



Legenda

RICOGNIZIONI E SCAVI

D_RCG_multipolygon (visibilità) [156]

0 (area non accessibile) [8]

1 (nulla) [28]


2 (scarsa) [84]

3 (discreta) [9]

COMUNI

Comuni_WGS84

Google Satellite



Ricognizione 3f714337cb8f4fa882afe7e6b6f01a14

Unità di ricognizione UR088 - Data 2023/11/11

Visibilità del suolo: 1

Copertura del suolo: superficie boscata e ambiente seminaturale - Area boschiva



Legenda

RICOGNIZIONI E SCAVI

D_RCG_multipolygon (visibilità) [156]

0 (area non accessibile) [8]

1 (nulla) [28]


2 (scarsa) [84]

3 (discreta) [9]

COMUNI

Comuni_WGS84

Google Satellite

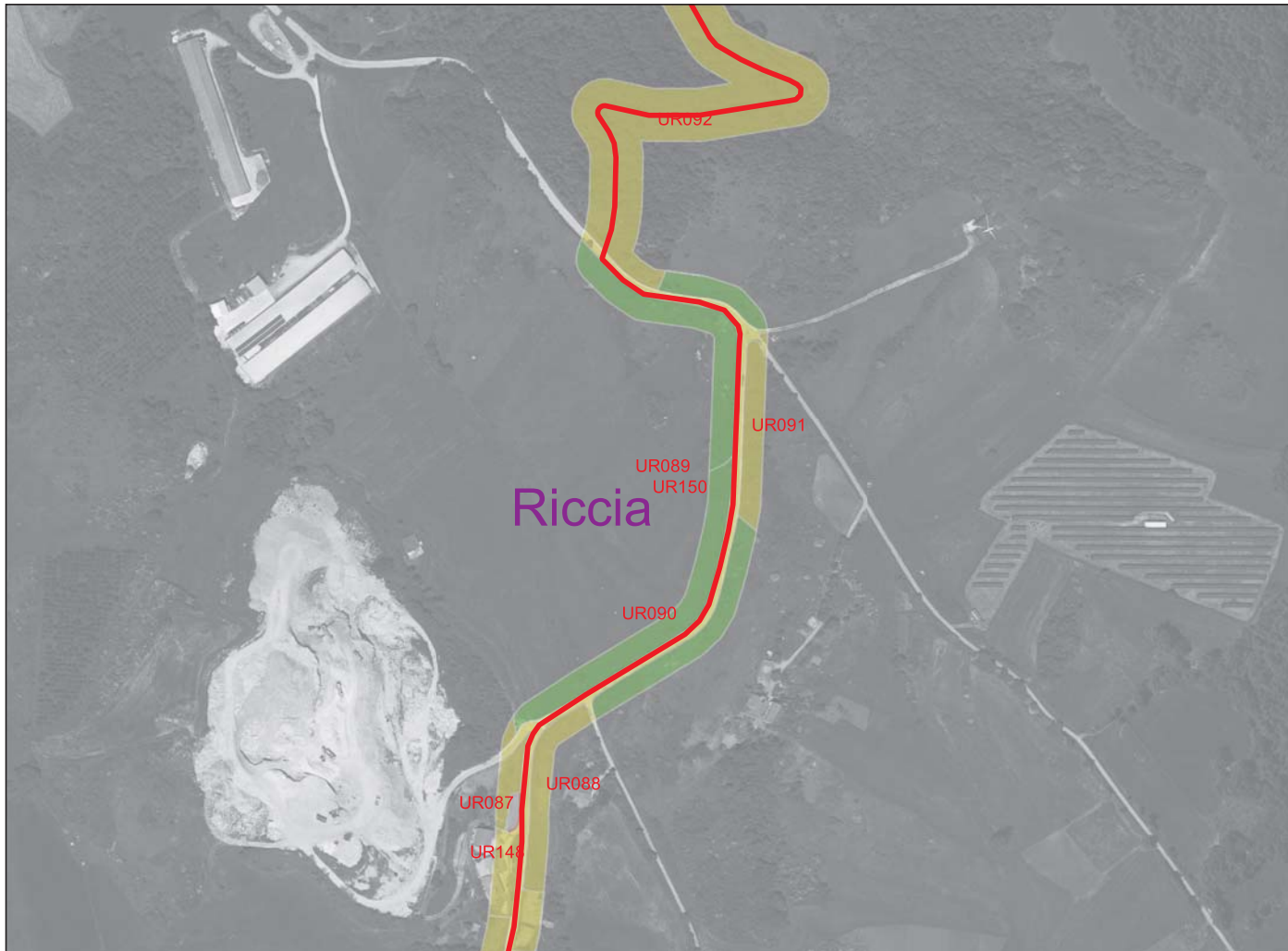


Ricognizione 3f714337cb8f4fa882afe7e6b6f01a14

Unità di ricognizione UR089 - Data 2023/11/11

Visibilità del suolo: 1

Copertura del suolo: superficie artificiale - Rete stradale e sterrato.



Legenda

RICOGNIZIONI E SCAVI

D_RCG_multipolygon (visibilità) [156]

0 (area non accessibile) [8]

1 (nulla) [28]


2 (scarsa) [84]

3 (discreta) [9]

COMUNI

Comuni_WGS84

Google Satellite

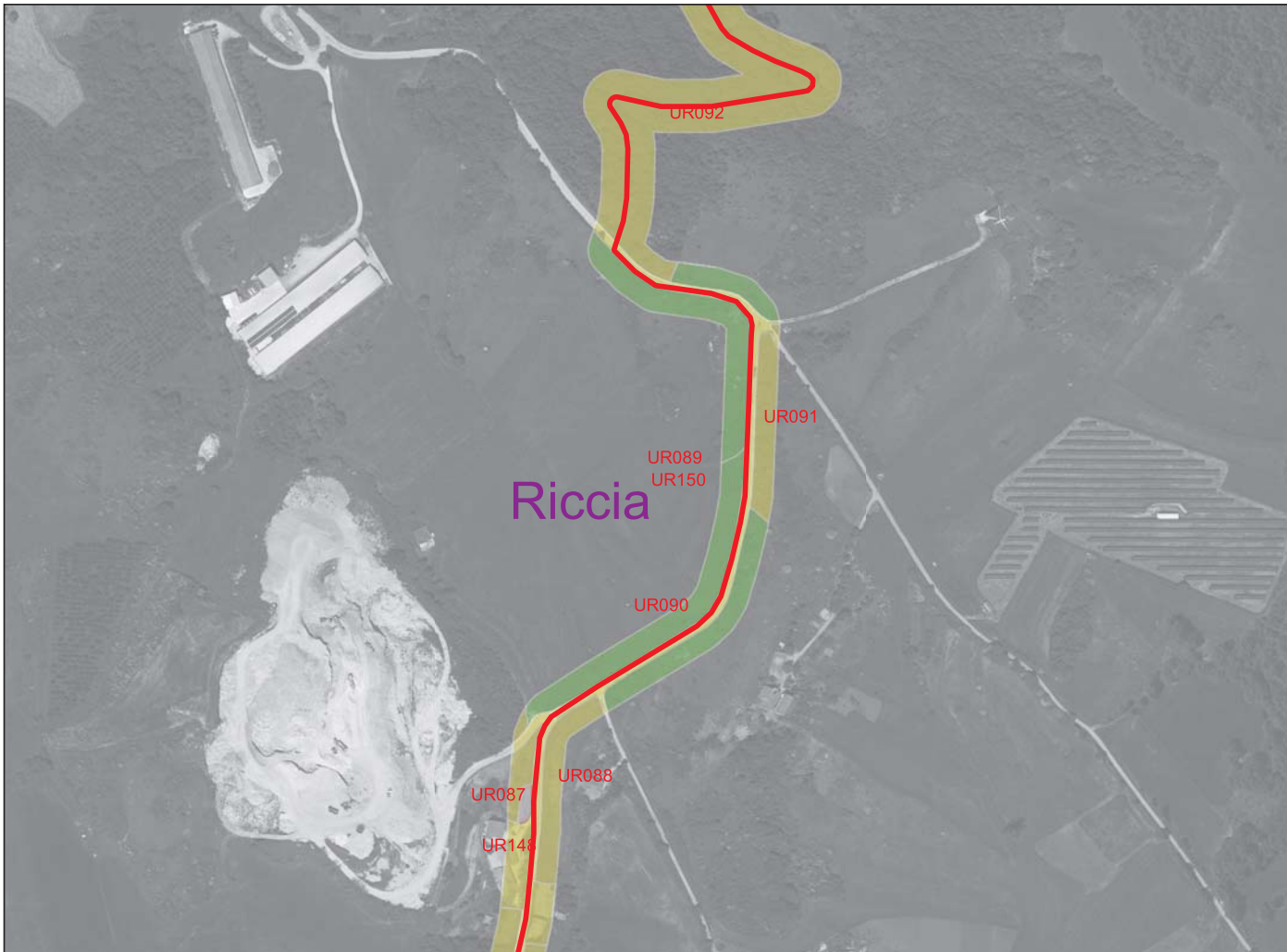


Ricognizione 3f714337cb8f4fa882afe7e6b6f01a14

Unità di ricognizione UR090 - Data 2023/11/11

Visibilità del suolo: 2

Copertura del suolo: superficie agricola utilizzata - Terreni seminativi misti a pascolo.



Legenda

RICOGNIZIONI E SCAVI

D_RCG_multipolygon (visibilità) [156]

0 (area non accessibile) [8]

1 (nulla) [28]


2 (scarsa) [84]

3 (discreta) [9]

COMUNI

Comuni_WGS84

Google Satellite

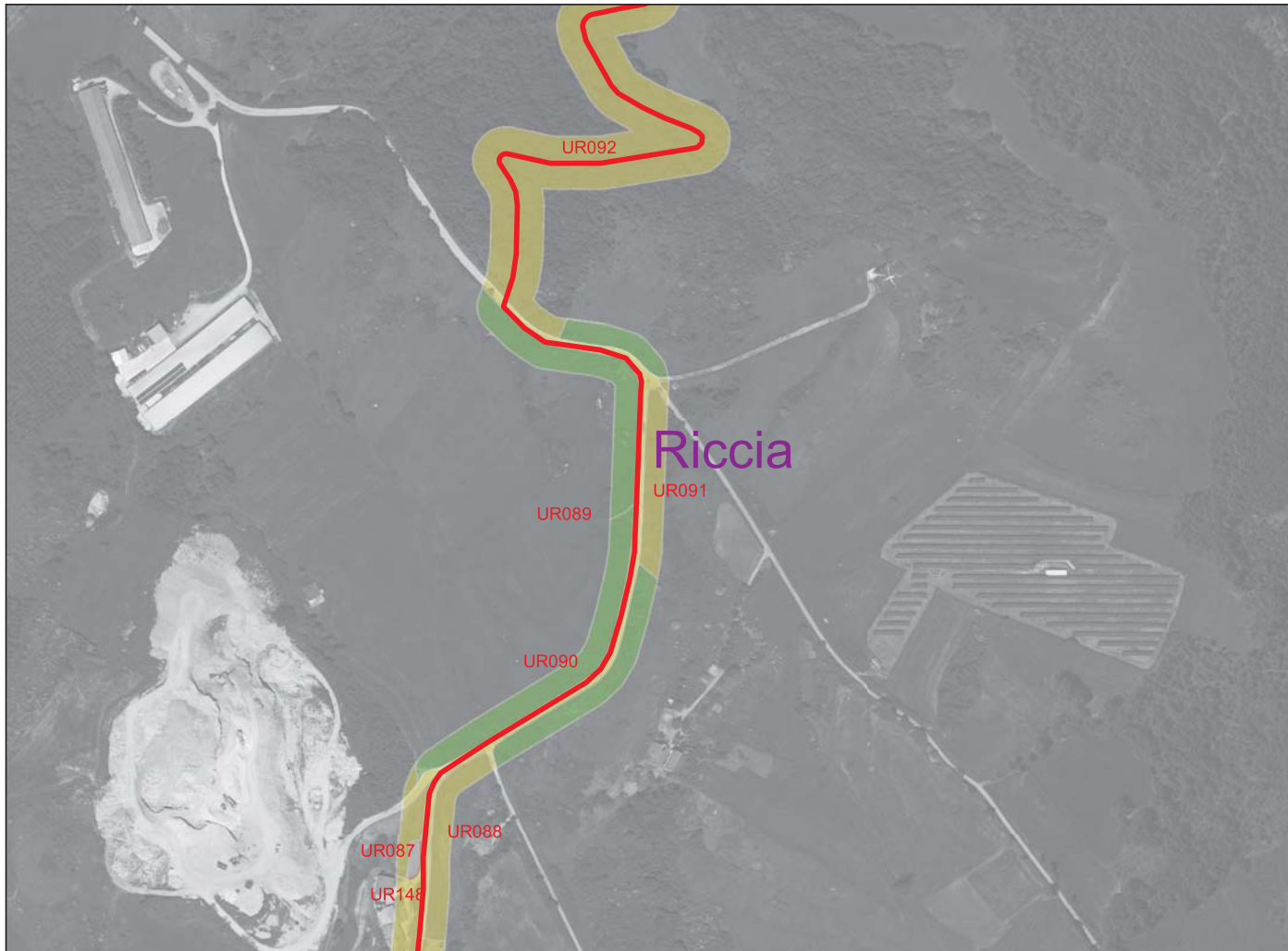


Ricognizione 3f714337cb8f4fa882afe7e6b6f01a14

Unità di ricognizione UR091 - Data 2023/11/11

Visibilità del suolo: 1

Copertura del suolo: superficie boscata e ambiente seminaturale - Area boschiva



Legenda

RICOGNIZIONI E SCAVI

D_RCG_multipolygon (visibilità) [156]

0 (area non accessibile) [8]

1 (nulla) [28]

2 (scarsa) [84]

3 (discreta) [9]

COMUNI

Comuni_WGS84

Google Satellite



0 100 200 300 m

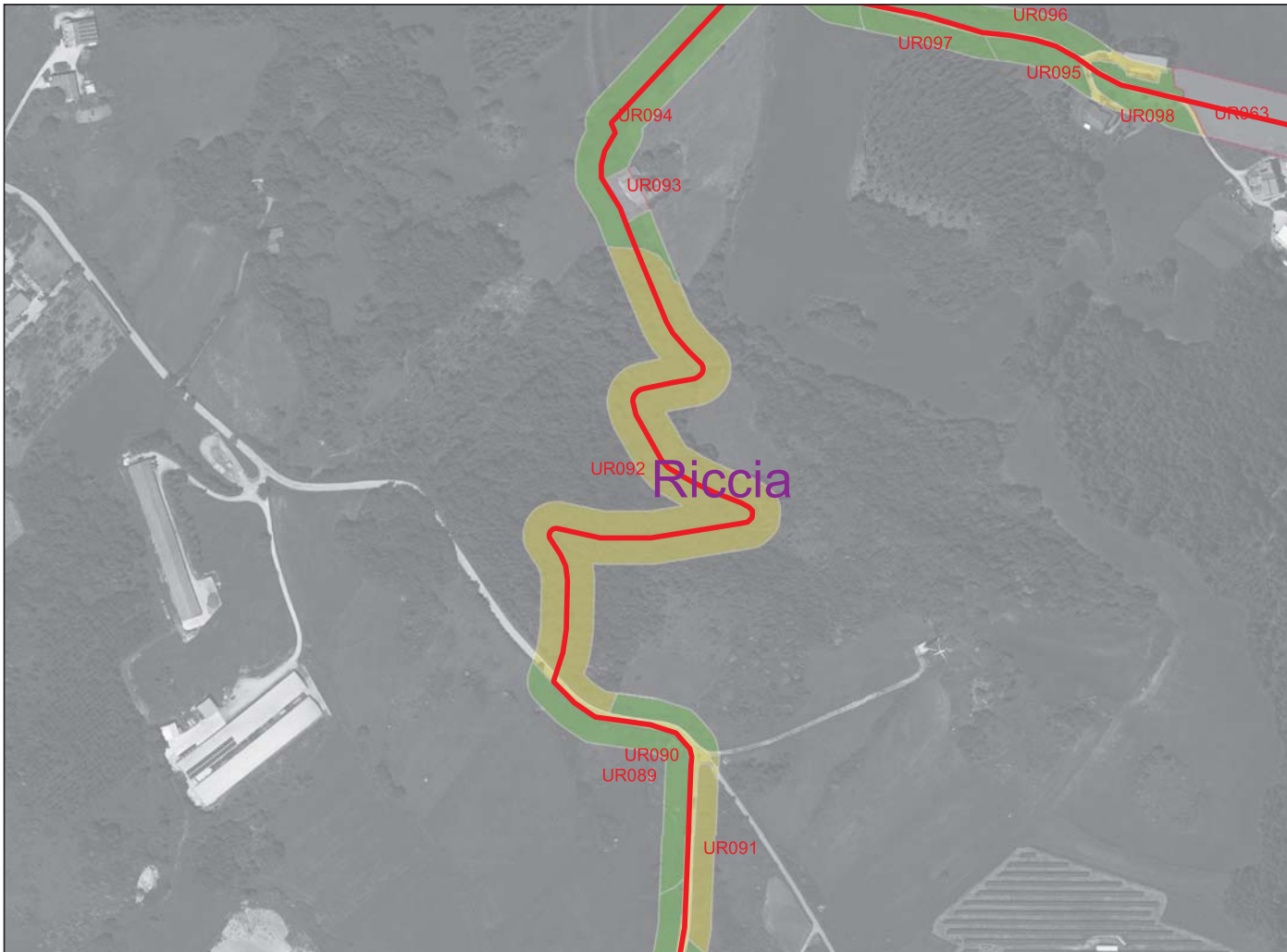


Ricognizione 3f714337cb8f4fa882afe7e6b6f01a14


Unità di ricognizione UR092 - Data 2023/11/11

Visibilità del suolo: 1

Copertura del suolo: superficie boscata e ambiente seminaturale - Area boschiva



- Legenda
- RICOGNIZIONI E SCAVI
- D_RCG_multipolygon (visibilità) [156]
- 0 (area non accessibile) [8]
 - 1 (nulla) [28]
 - 2 (scarsa) [84]
 - 3 (discreta) [9]
- COMUNI
- Comuni_WGS84
- Google Satellite

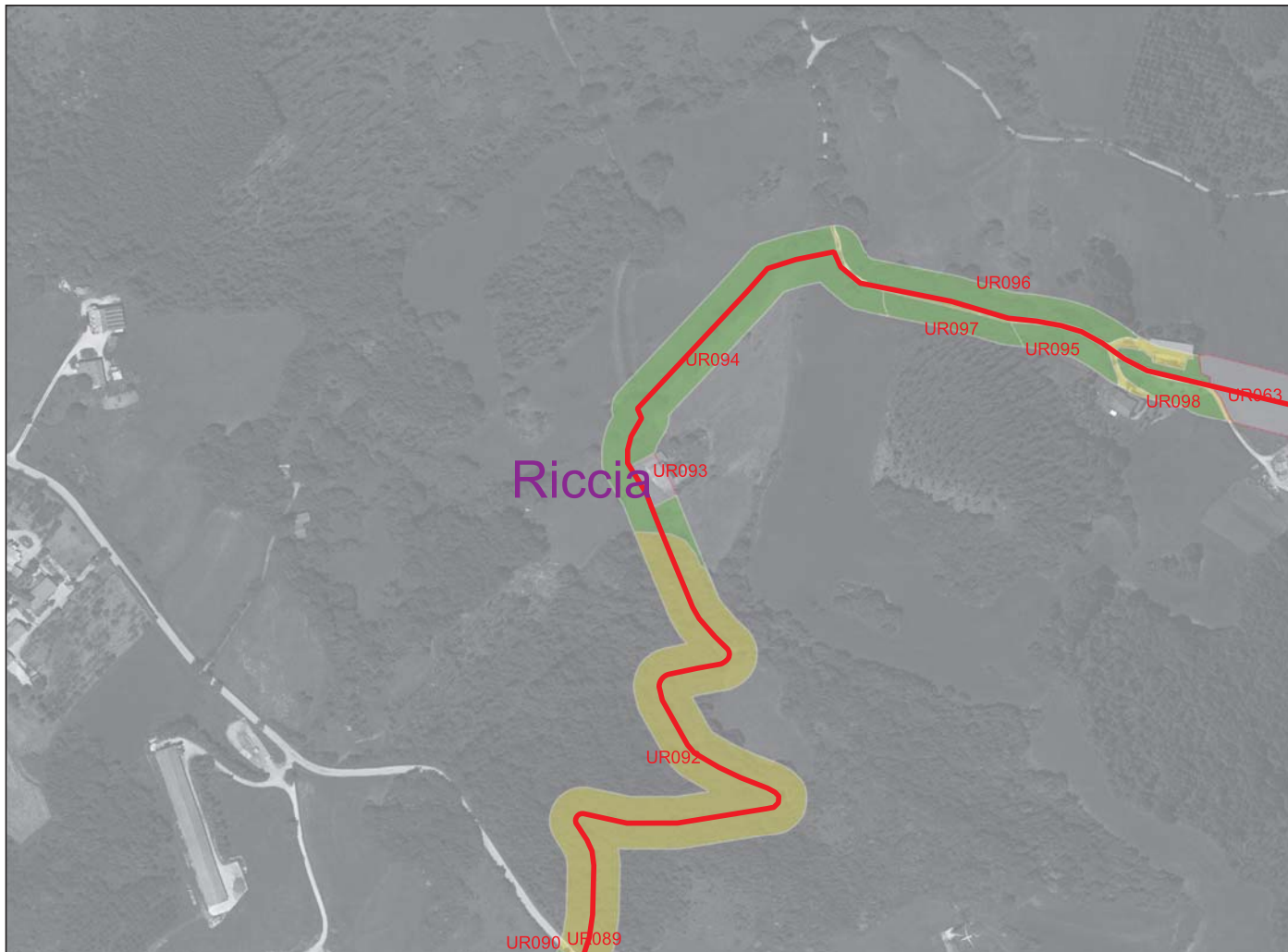


Ricognizione 3f714337cb8f4fa882afe7e6b6f01a14

Unità di ricognizione UR093 - Data 2023/11/11

Visibilità del suolo: 0 (area non accessibile)

Copertura del suolo: superficie artificiale - Area edificata



Legenda

RICOGNIZIONI E SCAVI

D_RCG_multipolygon (visibilità) [156]

0 (area non accessibile) [8]

1 (nulla) [28]

2 (scarsa) [84]

3 (discreta) [9]

COMUNI

Comuni_WGS84

Google Satellite



0 100 200 300 m

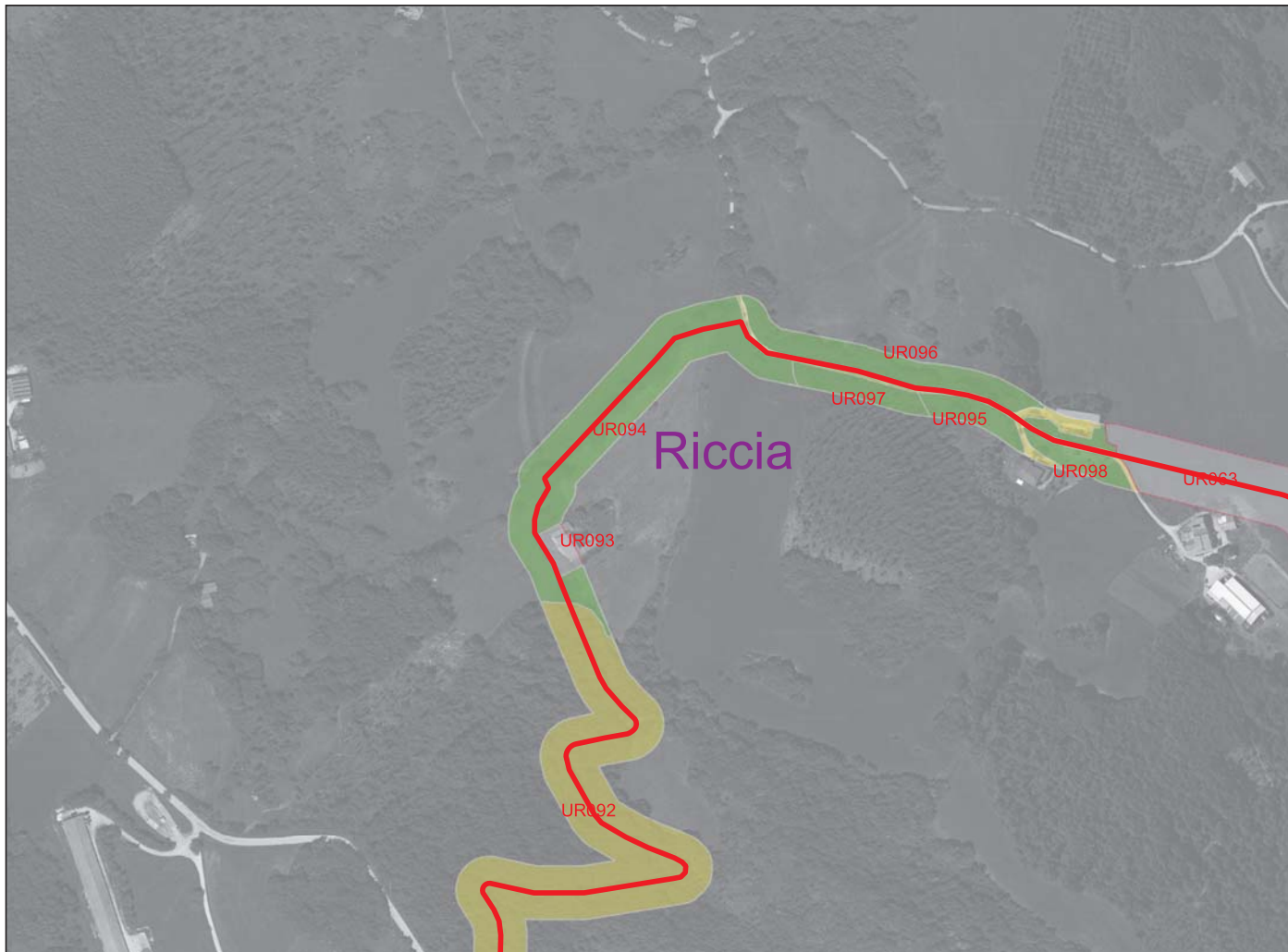


Ricognizione 3f714337cb8f4fa882afe7e6b6f01a14

Unità di ricognizione UR094 - Data 2023/11/11

Visibilità del suolo: 2

Copertura del suolo: superficie agricola utilizzata - Terreni seminativi misti a pascolo.



Legenda

RICOGNIZIONI E SCAVI

D_RCG_multipolygon (visibilità) [156]

0 (area non accessibile) [8]

1 (nulla) [28]

2 (scarsa) [84]

3 (discreta) [9]

COMUNI

Comuni_WGS84

Google Satellite



0 100 200 300 m

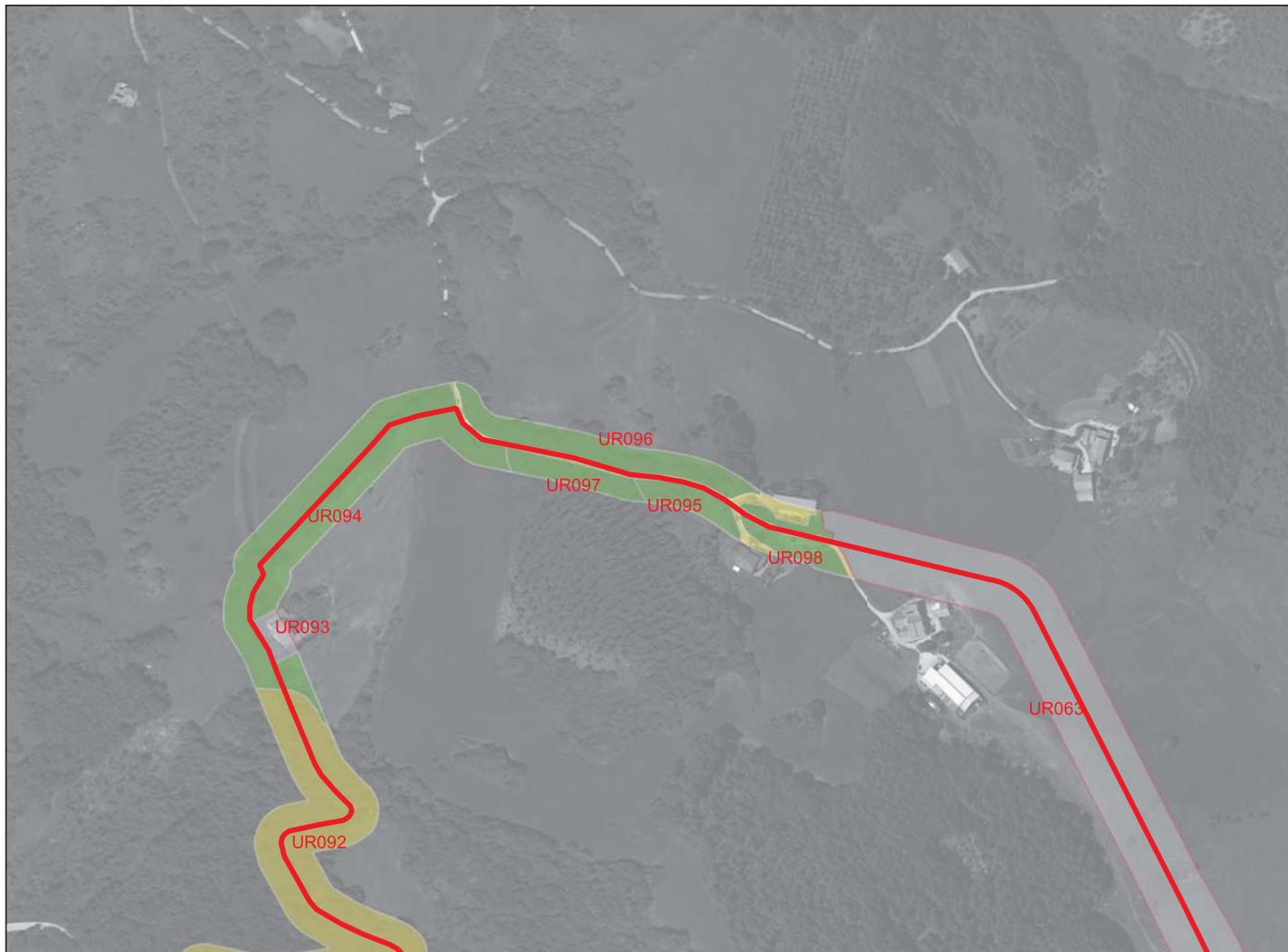


Ricognizione 3f714337cb8f4fa882afe7e6b6f01a14

Unità di ricognizione UR095 - Data 2023/11/11

Visibilità del suolo: 1

Copertura del suolo: superficie artificiale - Rete stradale e aree edificate.



Legenda

RICOGNIZIONI E SCAVI

D_RCG_multipolygon (visibilità) [156]

0 (area non accessibile) [8]

1 (nulla) [28]

2 (scarsa) [84]

3 (discreta) [9]

COMUNI

Comuni_WGS84

Google Satellite



0 100 200 300 m

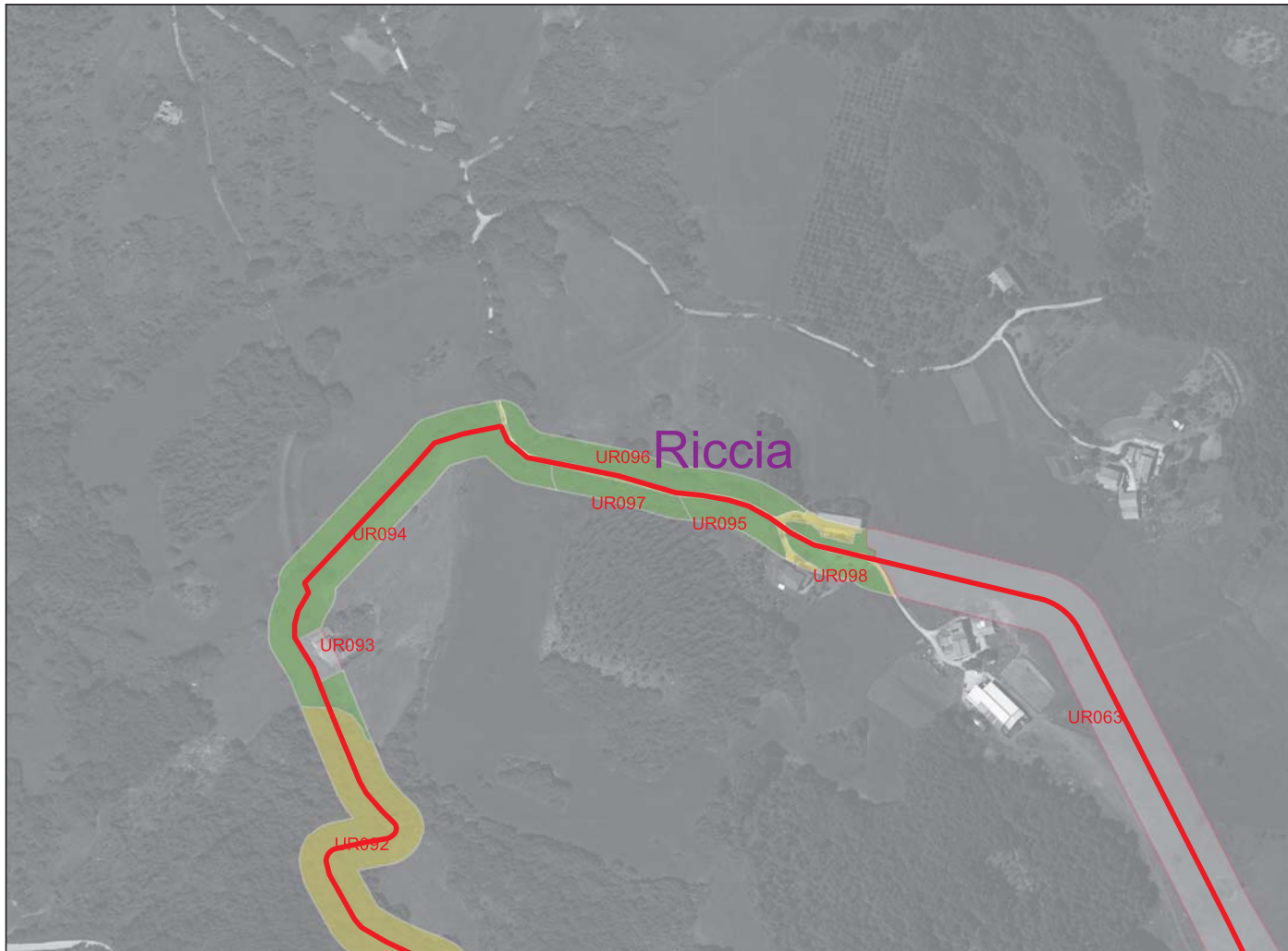
A horizontal scale bar with markings at 0, 100, 200, and 300 meters.

Ricognizione 3f714337cb8f4fa882afe7e6b6f01a14

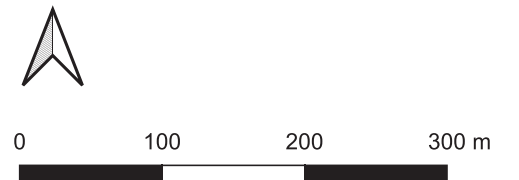
Unità di ricognizione UR096 - Data 2023/11/11

Visibilità del suolo: 2

Copertura del suolo: superficie agricola utilizzata - Terreni seminativi misti a pascolo.



- Legenda
- RICOGNIZIONI E SCAVI
- D_RCG_multipolygon (visibilità) [156]
- 0 (area non accessibile) [8]
 - 1 (nulla) [28]
 - 2 (scarsa) [84]
 - 3 (discreta) [9]
- COMUNI
- Comuni_WGS84
- Google Satellite



Ricognizione 3f714337cb8f4fa882afe7e6b6f01a14

Unità di ricognizione UR097 - Data 2023/11/11

Visibilità del suolo: 2

Copertura del suolo: superficie boscata e ambiente seminaturale - Area boschiva



Legenda

RICOGNIZIONI E SCAVI

D_RCG_multipolygon (visibilità) [156]

0 (area non accessibile) [8]

1 (nulla) [28]


2 (scarsa) [84]

3 (discreta) [9]

COMUNI

Comuni_WGS84

Google Satellite

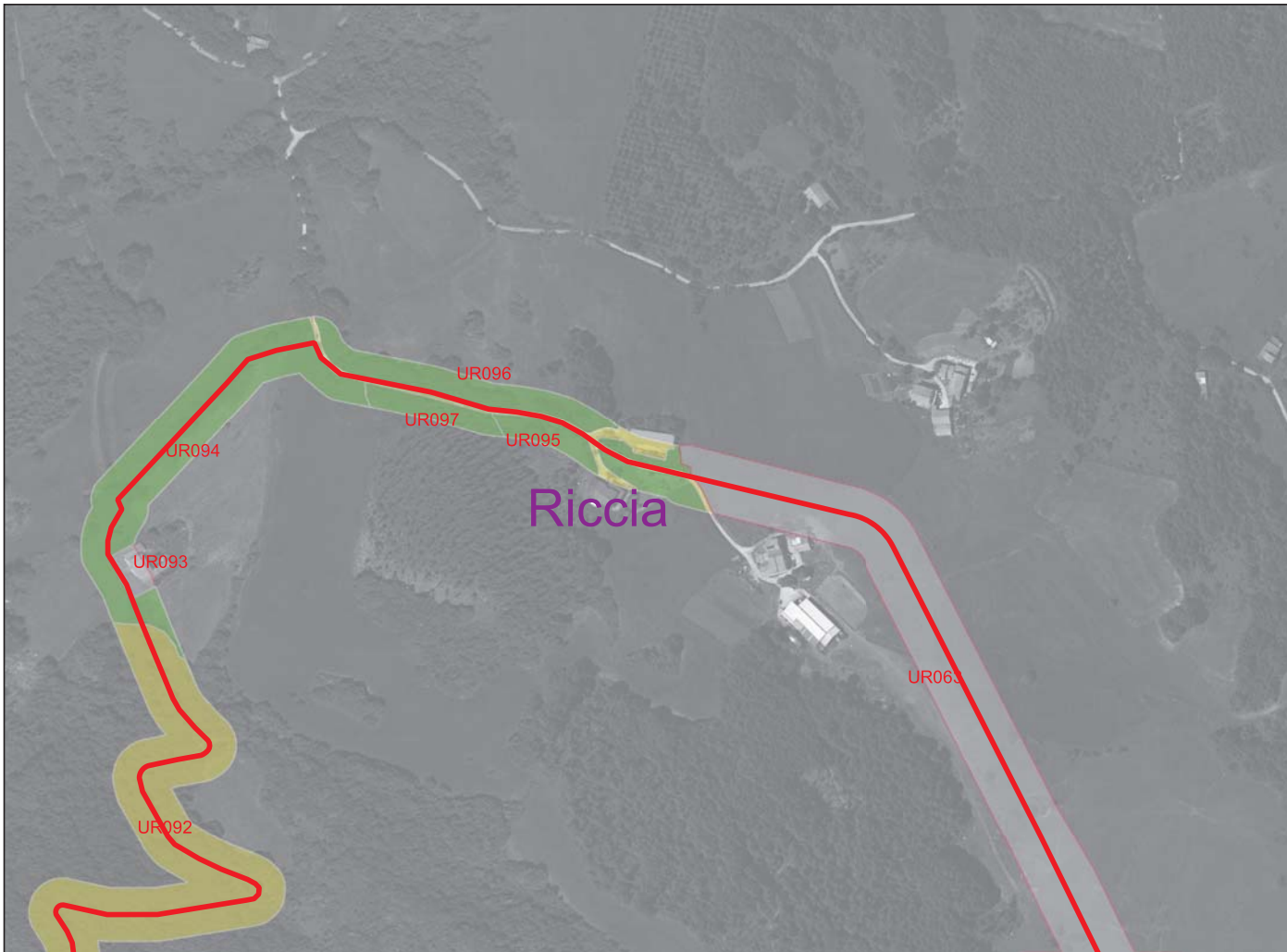


Ricognizione 3f714337cb8f4fa882afe7e6b6f01a14


Unità di ricognizione UR098 - Data 2023/11/11

Visibilità del suolo: 2

Copertura del suolo: superficie agricola utilizzata - Terreni agricoli coltivati



- Legenda
- RICOGNIZIONI E SCAVI
- D_RCG_multipolygon (visibilità) [156]
- 0 (area non accessibile) [8]
 - 1 (nulla) [28]
 - 2 (scarsa) [84]
 - 3 (discreta) [9]
- COMUNI
- Comuni_WGS84
- Google Satellite

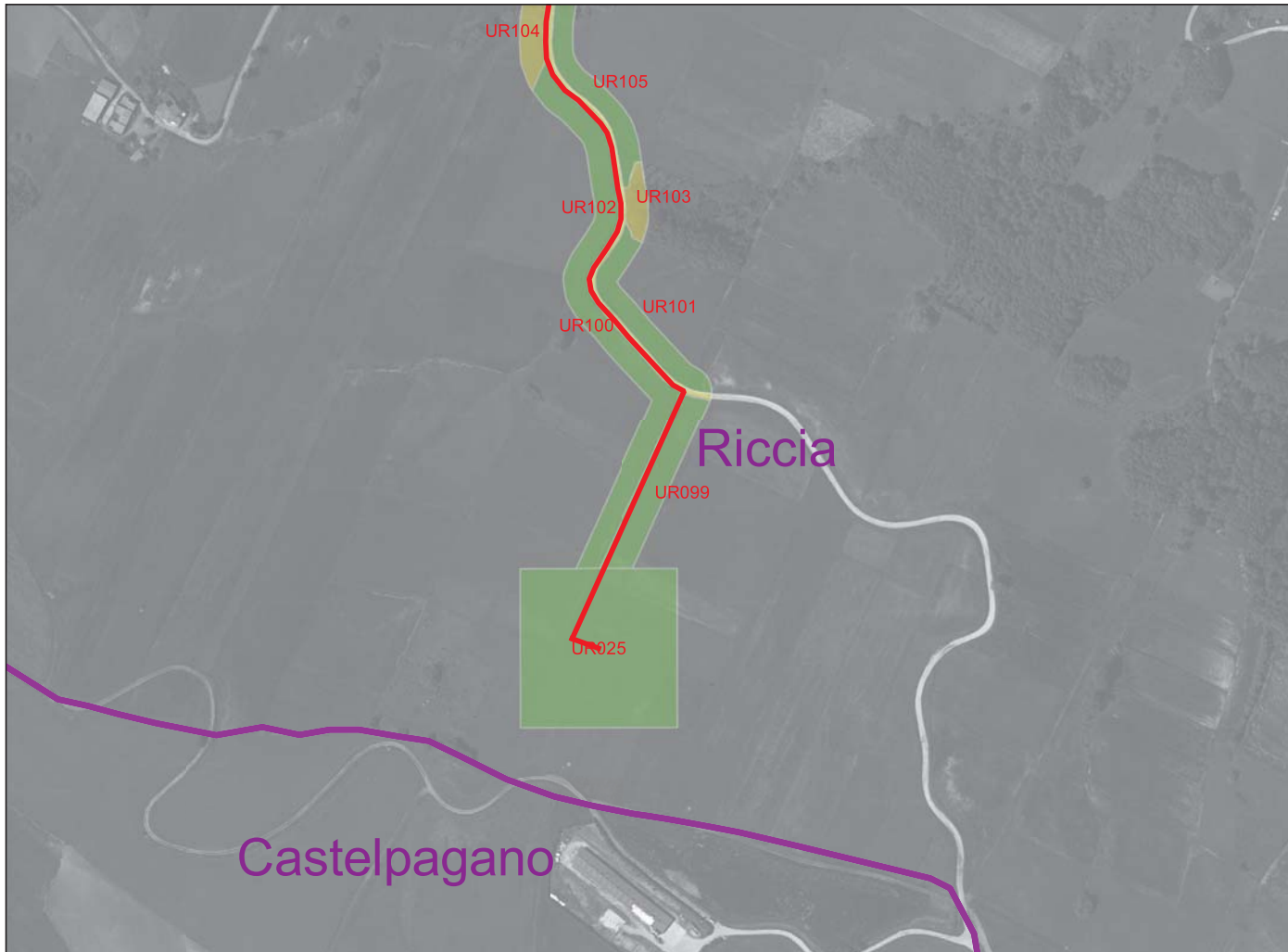


Ricognizione 3f714337cb8f4fa882afe7e6b6f01a14

Unità di ricognizione UR099 - Data 2023/11/11

Visibilità del suolo: 2

Copertura del suolo: superficie agricola utilizzata - Terreni seminativi



Legenda

RICOGNIZIONI E SCAVI

D_RCG_multipolygon (visibilità) [156]

0 (area non accessibile) [8]

1 (nulla) [28]


2 (scarsa) [84]

3 (discreta) [9]

COMUNI

Comuni_WGS84

Google Satellite

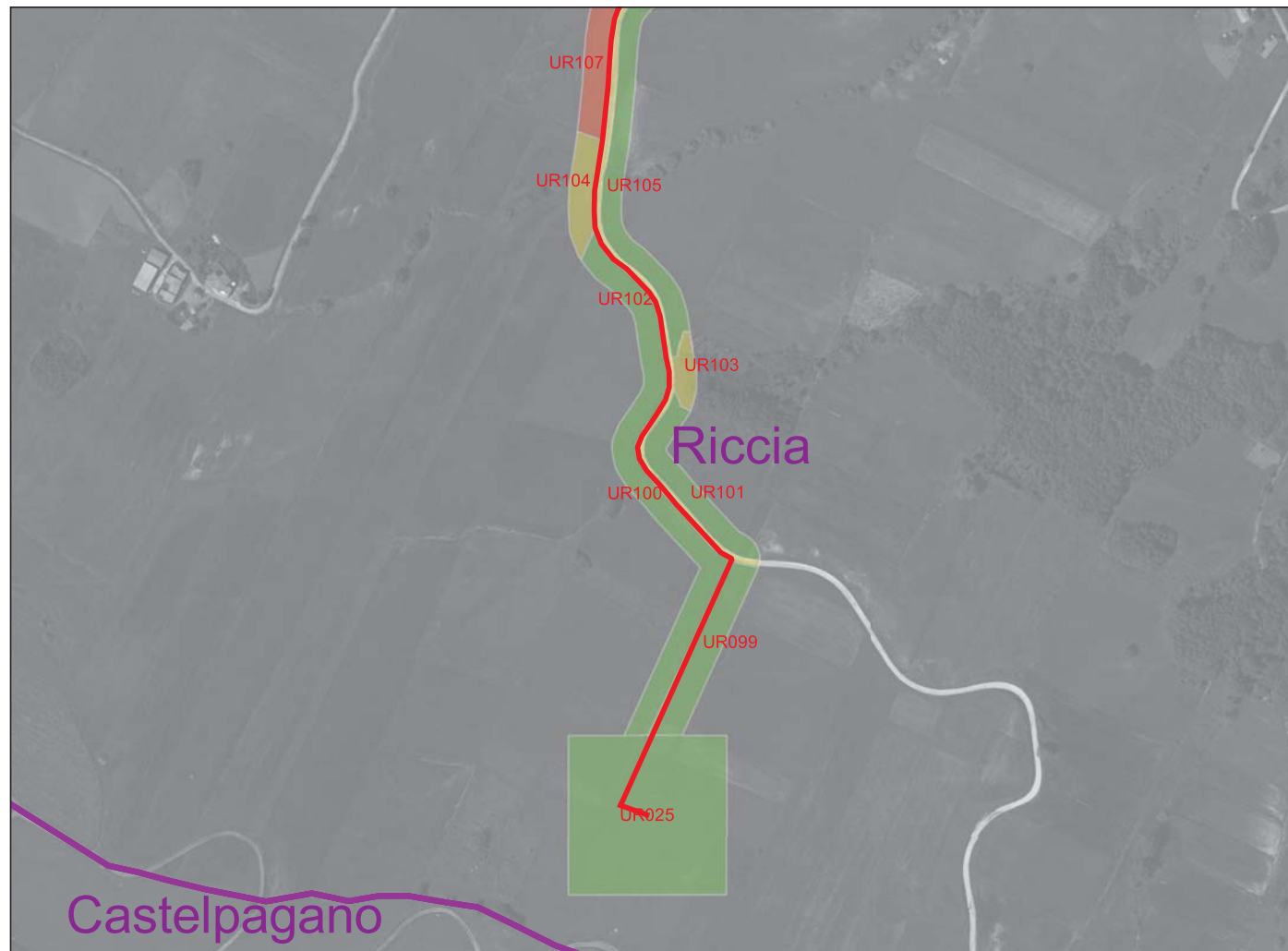


Ricognizione 3f714337cb8f4fa882afe7e6b6f01a14

Unità di ricognizione UR100 - Data 2023/11/11

Visibilità del suolo: 2

Copertura del suolo: superficie agricola utilizzata - Terreni seminativi



Legenda

RICOGNIZIONI E SCAVI

D_RCG_multipolygon (visibilità) [156]

0 (area non accessibile) [8]

1 (nulla) [28]


2 (scarsa) [84]

3 (discreta) [9]

COMUNI

Comuni_WGS84

Google Satellite

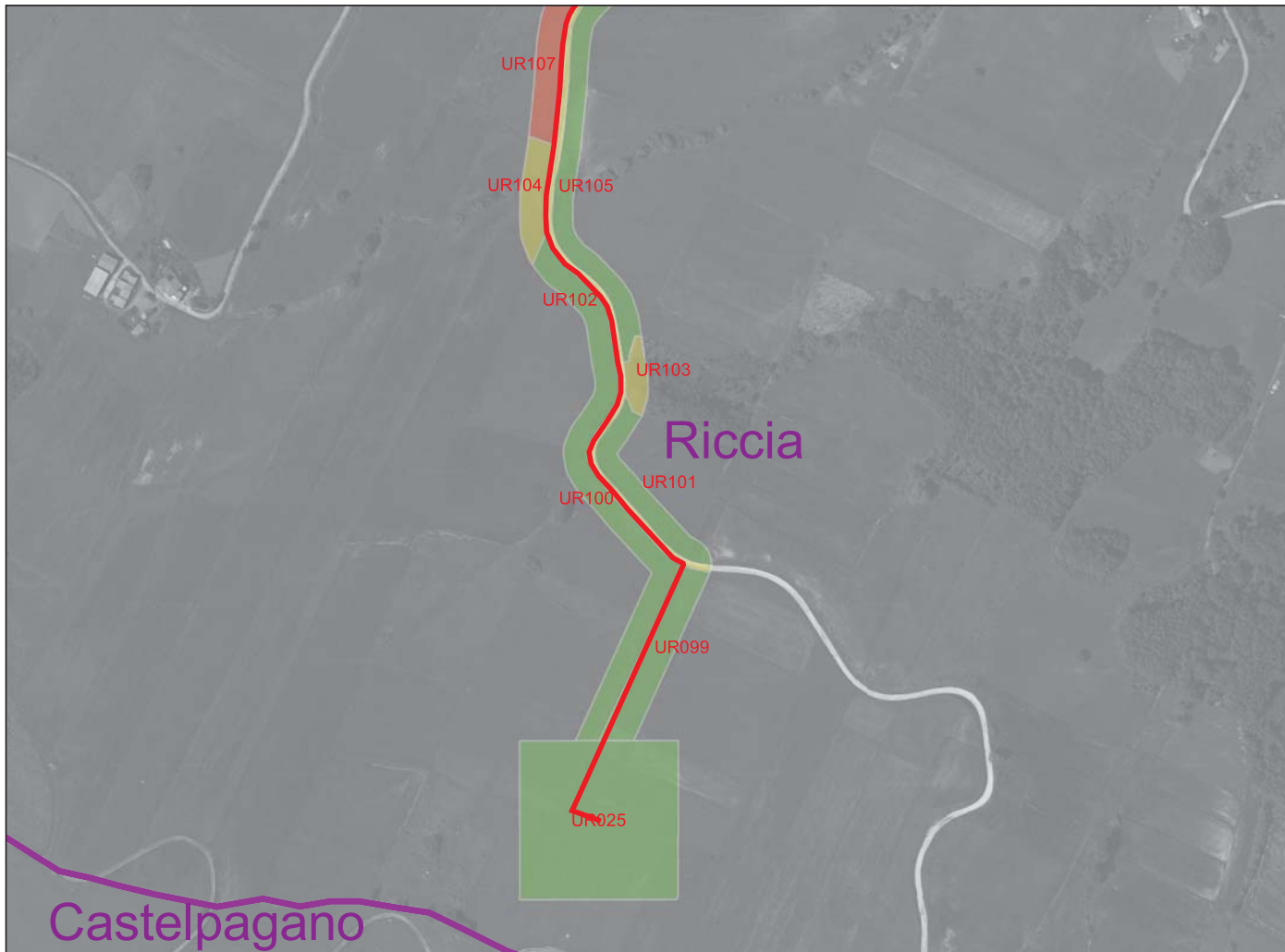


Ricognizione 3f714337cb8f4fa882afe7e6b6f01a14

Unità di ricognizione UR101 - Data 2023/11/11

Visibilità del suolo: 2

Copertura del suolo: superficie agricola utilizzata - Terreni seminativi



Legenda

RICOGNIZIONI E SCAVI

D_RCG_multipolygon (visibilità) [156]

0 (area non accessibile) [8]

1 (nulla) [28]

2 (scarsa) [84]

3 (discreta) [9]

COMUNI

Comuni_WGS84

Google Satellite



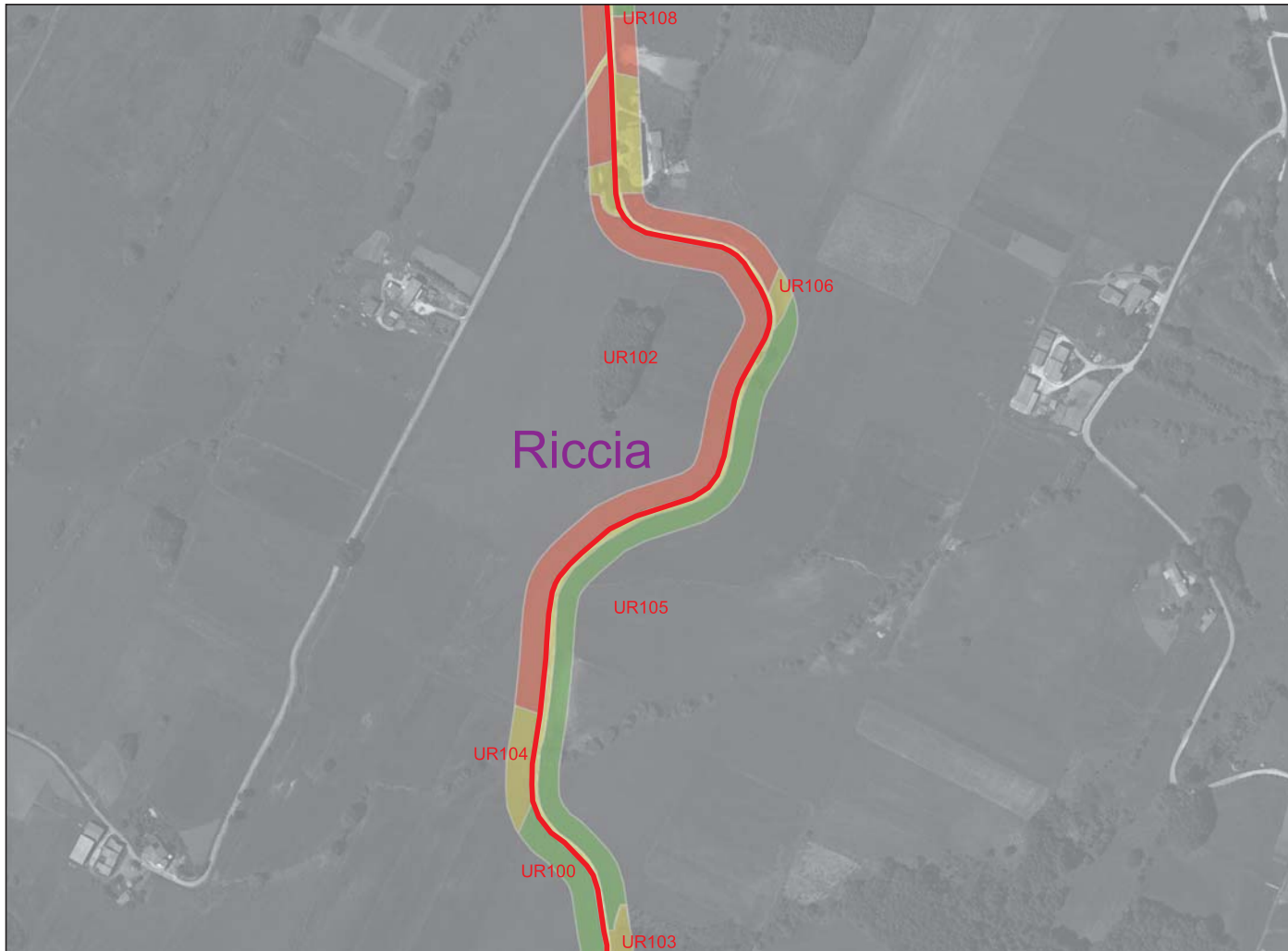
0 100 200 300 m

Ricognizione 3f714337cb8f4fa882afe7e6b6f01a14

Unità di ricognizione UR102 - Data 2023/11/11

Visibilità del suolo: 1

Copertura del suolo: superficie artificiale - Rete stradale e aree edificate.



Legenda

RICOGNIZIONI E SCAVI

D_RCG_multipolygon (visibilità) [156]

0 (area non accessibile) [8]

1 (nulla) [28]

2 (scarsa) [84]

3 (discreta) [9]

COMUNI

Comuni_WGS84

Google Satellite



0 100 200 300 m

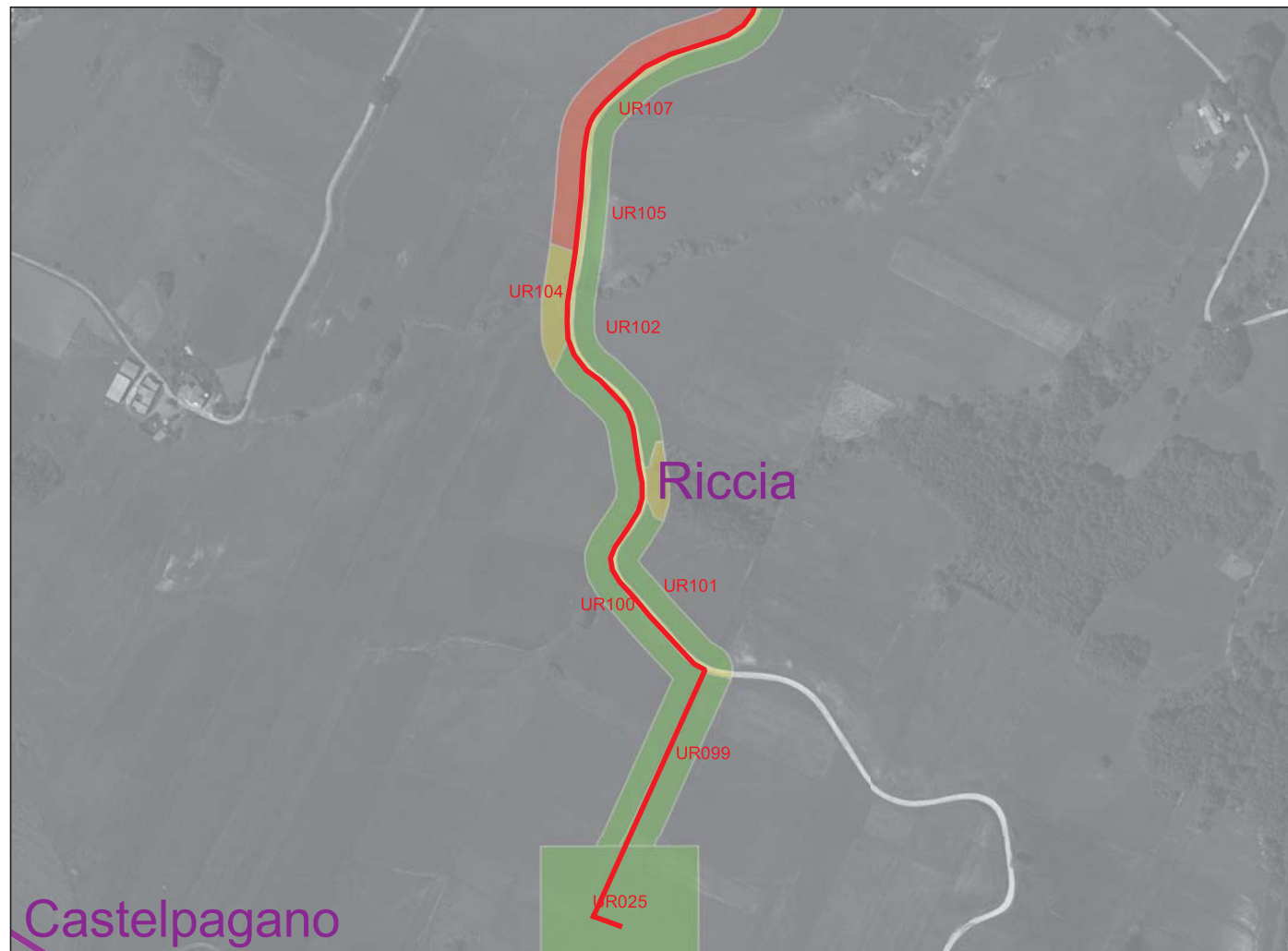


Ricognizione 3f714337cb8f4fa882afe7e6b6f01a14

Unità di ricognizione UR103 - Data 2023/11/11

Visibilità del suolo: 1

Copertura del suolo: superficie boscata e ambiente seminaturale - Area boschiva



Legenda

RICOGNIZIONI E SCAVI

D_RCG_multipolygon (visibilità) [156]

0 (area non accessibile) [8]

1 (nulla) [28]

2 (scarsa) [84]

3 (discreta) [9]

COMUNI

Comuni_WGS84

Google Satellite



0 100 200 300 m



Ricognizione 3f714337cb8f4fa882afe7e6b6f01a14

Unità di ricognizione UR104 - Data 2023/11/11

Visibilità del suolo: 1

Copertura del suolo: superficie agricola utilizzata - Terreni agricoli coltivati



Legenda

RICOGNIZIONI E SCAVI

D_RCG_multipolygon (visibilità) [156]

0 (area non accessibile) [8]

1 (nulla) [28]


2 (scarsa) [84]

3 (discreta) [9]

COMUNI

Comuni_WGS84

Google Satellite



Ricognizione 3f714337cb8f4fa882afe7e6b6f01a14

Unità di ricognizione UR105 - Data 2023/11/11

Visibilità del suolo: 2

Copertura del suolo: superficie agricola utilizzata - Terreni seminativi



Legenda

RICOGNIZIONI E SCAVI

D_RCG_multipolygon (visibilità) [156]

0 (area non accessibile) [8]

1 (nulla) [28]

2 (scarsa) [84]

3 (discreta) [9]

COMUNI

Comuni_WGS84

Google Satellite



0 100 200 300 m

Ricognizione 3f714337cb8f4fa882afe7e6b6f01a14

Unità di ricognizione UR106 - Data 2023/11/11

Visibilità del suolo: 1

Copertura del suolo: superficie agricola utilizzata - Terreni agricoli coltivati



Legenda

RICOGNIZIONI E SCAVI

D_RCG_multipolygon (visibilità) [156]

0 (area non accessibile) [8]

1 (nulla) [28]


2 (scarsa) [84]

3 (discreta) [9]

COMUNI

Comuni_WGS84

Google Satellite



Ricognizione 3f714337cb8f4fa882afe7e6b6f01a14

Unità di ricognizione UR107 - Data 2023/11/11

Visibilità del suolo: 5

Copertura del suolo: superficie agricola utilizzata - Terreni seminati arati



Legenda

RICOGNIZIONI E SCAVI

D_RCG_multipolygon (visibilità) [156]

0 (area non accessibile) [8]

1 (nulla) [28]


2 (scarsa) [84]

3 (discreta) [9]

COMUNI

Comuni_WGS84

Google Satellite

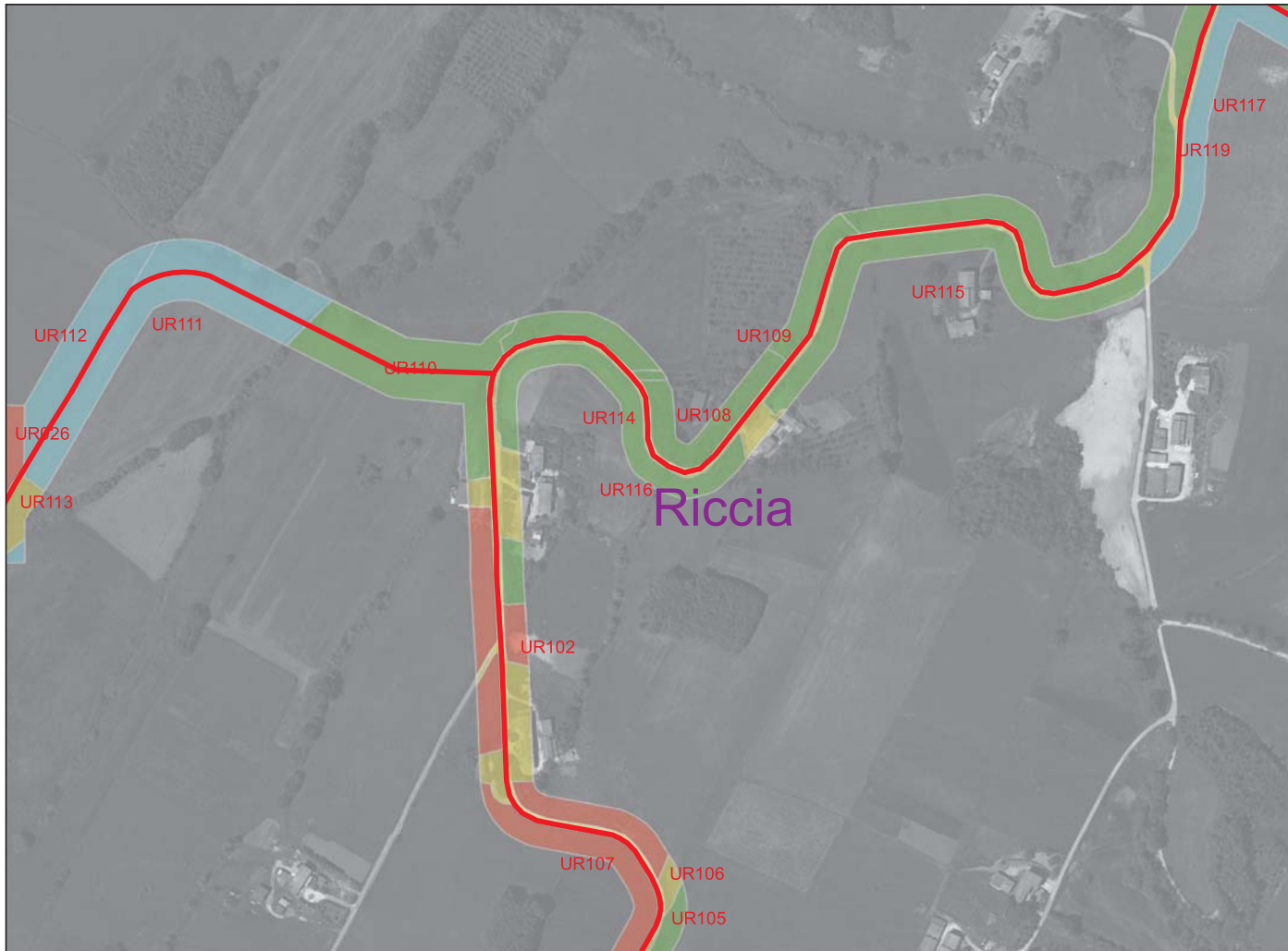


Ricognizione 3f714337cb8f4fa882afe7e6b6f01a14

Unità di ricognizione UR108 - Data 2023/11/11

Visibilità del suolo: 2

Copertura del suolo: superficie boscata e ambiente seminaturale - Cespuglieti e arbusteti



Legenda

RICOGNIZIONI E SCAVI

D_RCG_multipolygon (visibilità) [156]

0 (area non accessibile) [8]

1 (nulla) [28]

2 (scarsa) [84]

3 (discreta) [9]

COMUNI

Comuni_WGS84

Google Satellite



0 100 200 300 m



Ricognizione 3f714337cb8f4fa882afe7e6b6f01a14

Unità di ricognizione UR109 - Data 2023/11/11

Visibilità del suolo: 1

Copertura del suolo: superficie artificiale - Rete stradale e aree edificate.



Legenda

RICOGNIZIONI E SCAVI

D_RCG_multipolygon (visibilità) [156]

0 (area non accessibile) [8]

1 (nulla) [28]


2 (scarsa) [84]

3 (discreta) [9]

COMUNI

Comuni_WGS84

Google Satellite

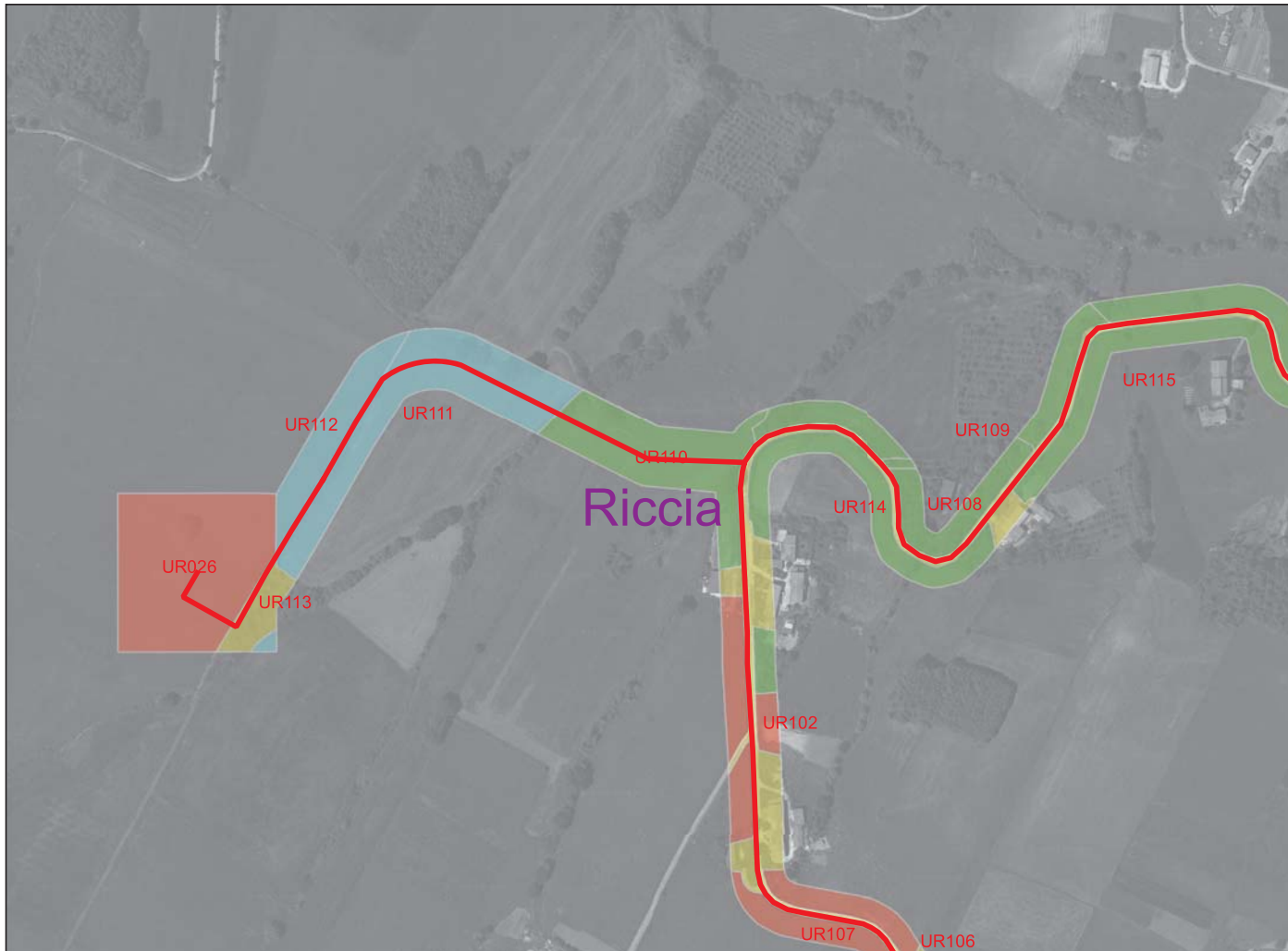


Ricognizione 3f714337cb8f4fa882afe7e6b6f01a14

Unità di ricognizione UR110 - Data 2023/11/11

Visibilità del suolo: 2

Copertura del suolo: superficie agricola utilizzata - Terreni seminativi



Legenda

RICOGNIZIONI E SCAVI

D_RCG_multipolygon (visibilità) [156]

0 (area non accessibile) [8]

1 (nulla) [28]


2 (scarsa) [84]

3 (discreta) [9]

COMUNI

Comuni_WGS84

Google Satellite

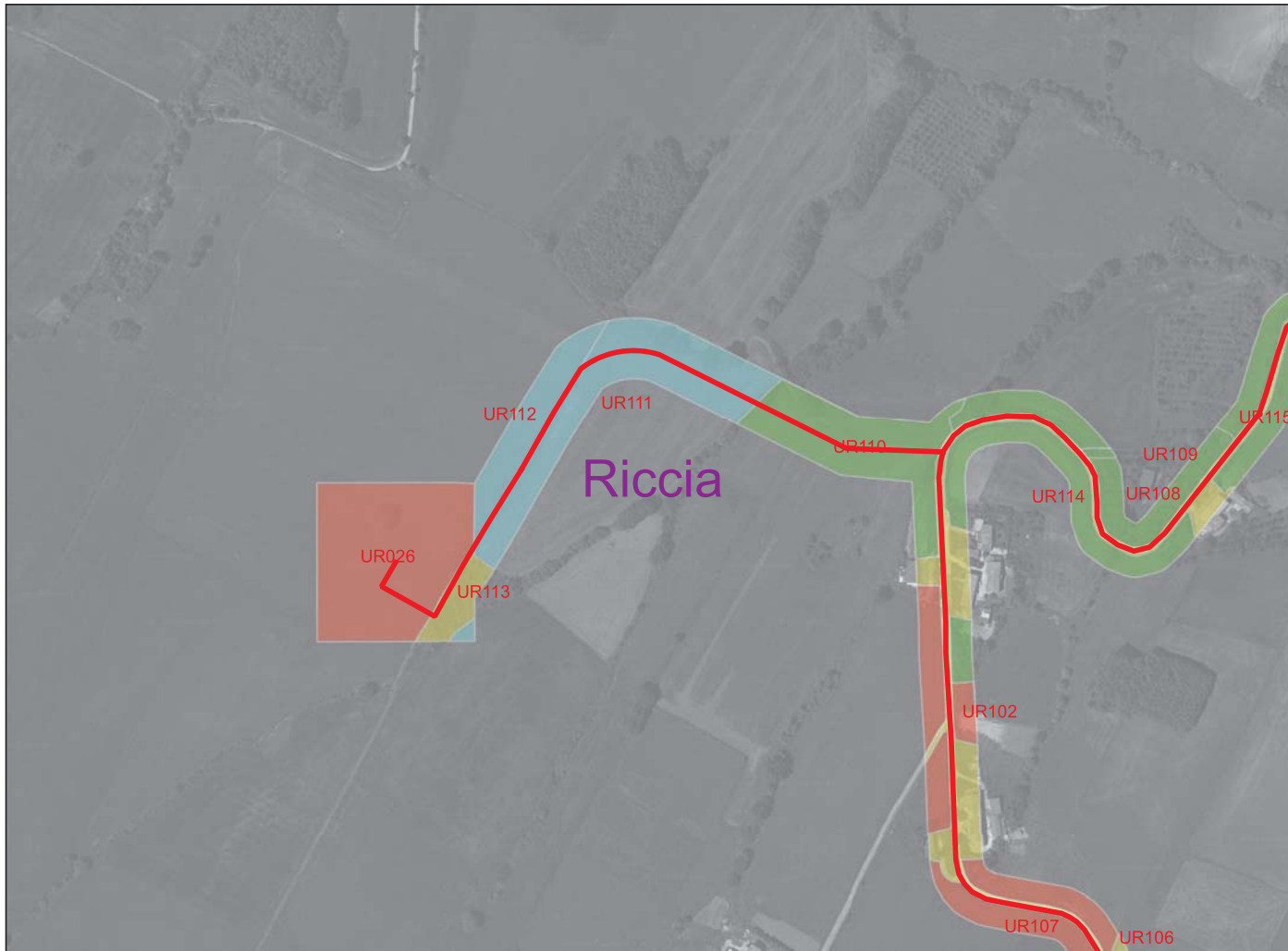


Ricognizione 3f714337cb8f4fa882afe7e6b6f01a14

Unità di ricognizione UR111 - Data 2023/11/11

Visibilità del suolo: 3

Copertura del suolo: superficie agricola utilizzata - Terreni seminativi



Legenda

RICOGNIZIONI E SCAVI

D_RCG_multipolygon (visibilità) [156]

0 (area non accessibile) [8]

1 (nulla) [28]

2 (scarsa) [84]

3 (discreta) [9]

COMUNI

Comuni_WGS84

Google Satellite



0 100 200 300 m

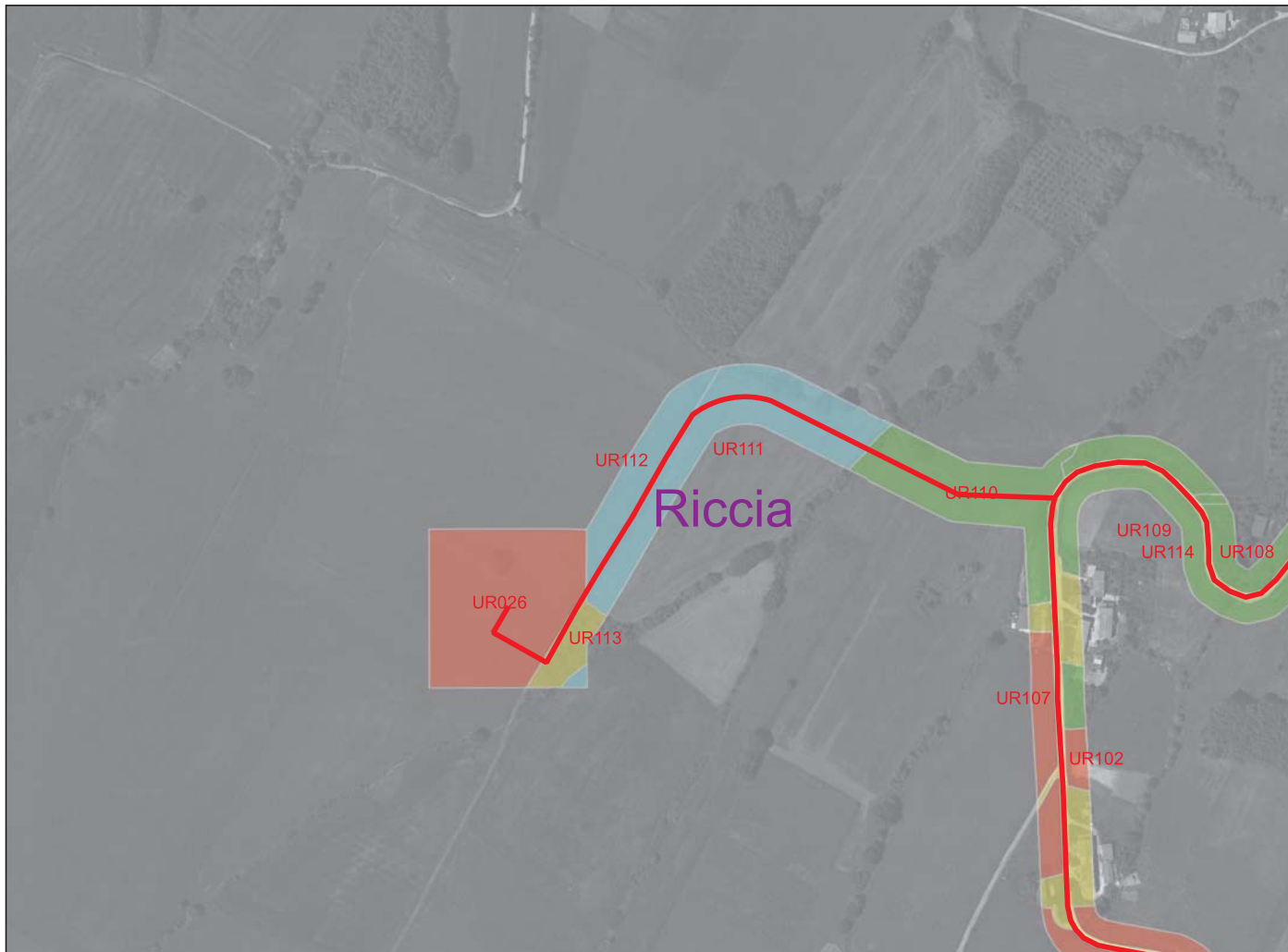


Ricognizione 3f714337cb8f4fa882afe7e6b6f01a14

Unità di ricognizione UR112 - Data 2023/11/11

Visibilità del suolo: 3

Copertura del suolo: superficie agricola utilizzata - Terreni seminativi



Legenda

RICOGNIZIONI E SCAVI

D_RCG_multipolygon (visibilità) [156]

0 (area non accessibile) [8]

1 (nulla) [28]


2 (scarsa) [84]

3 (discreta) [9]

COMUNI

Comuni_WGS84

Google Satellite



Ricognizione 3f714337cb8f4fa882afe7e6b6f01a14

Unità di ricognizione UR113 - Data 2023/11/11

Visibilità del suolo: 1

Copertura del suolo: superficie boscata e ambiente seminaturale - Area boschiva



Legenda

RICOGNIZIONI E SCAVI

D_RCG_multipolygon (visibilità) [156]

0 (area non accessibile) [8]

1 (nulla) [28]

2 (scarsa) [84]

3 (discreta) [9]

COMUNI

Comuni_WGS84

Google Satellite



0 100 200 300 m



Ricognizione 3f714337cb8f4fa882afe7e6b6f01a14


Unità di ricognizione UR114 - Data 2023/11/11

Visibilità del suolo: 2

Copertura del suolo: superficie agricola utilizzata - Terreni seminativi



- Legenda
- RICOGNIZIONI E SCAVI
- D_RCG_multipolygon (visibilità) [156]
- 0 (area non accessibile) [8]
 - 1 (nulla) [28]
 - 2 (scarsa) [84]
 - 3 (discreta) [9]
- COMUNI
- Comuni_WGS84
- Google Satellite

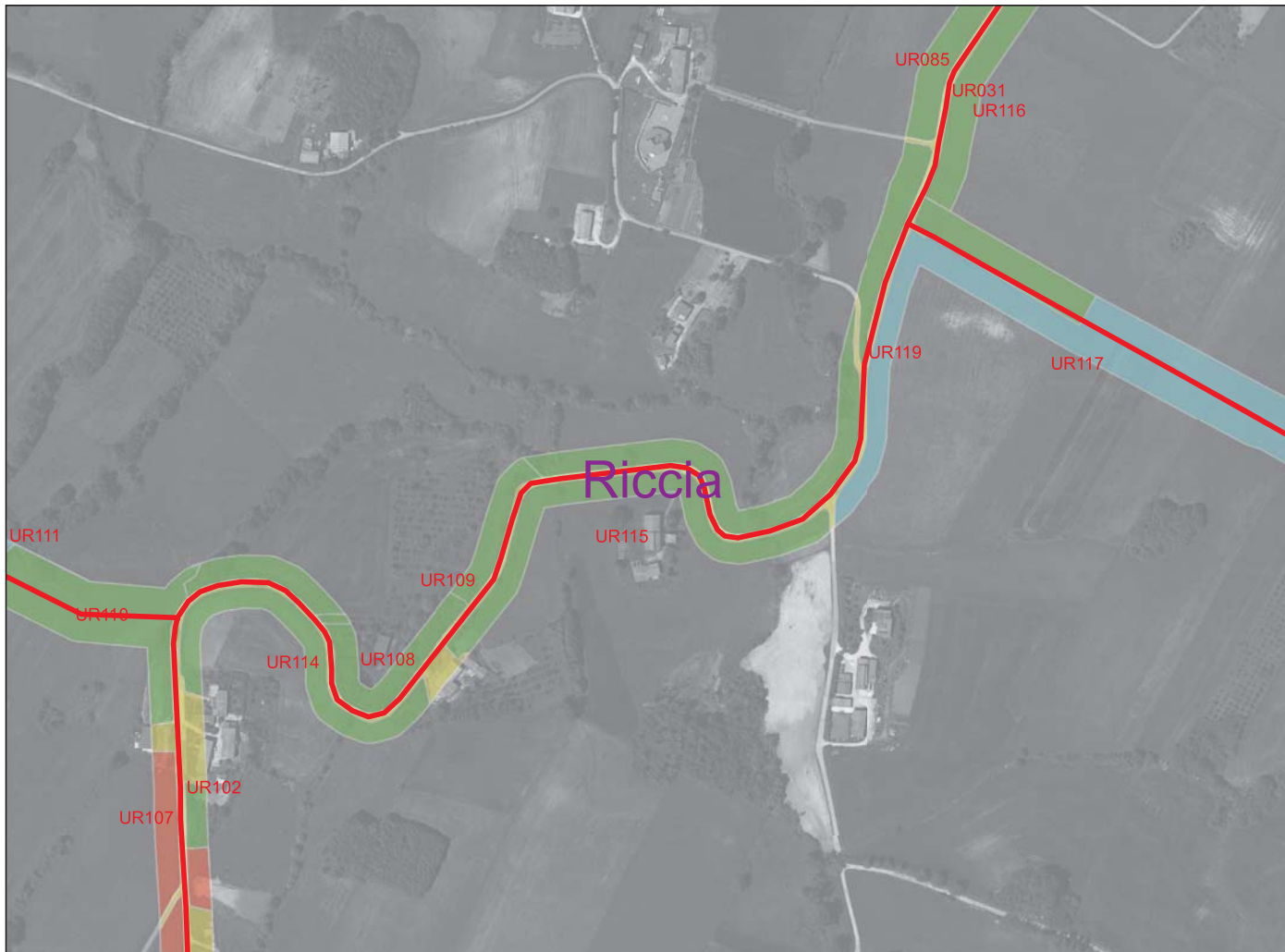


Ricognizione 3f714337cb8f4fa882afe7e6b6f01a14


Unità di ricognizione UR115 - Data 2023/11/11

Visibilità del suolo: 2

Copertura del suolo: superficie agricola utilizzata - Terreni seminativi



- Legenda
- RICOGNIZIONI E SCAVI
- D_RCG_multipolygon (visibilità) [156]
- 0 (area non accessibile) [8]
 - 1 (nulla) [28]
 - 2 (scarsa) [84]
 - 3 (discreta) [9]
- COMUNI
- Comuni_WGS84
- Google Satellite

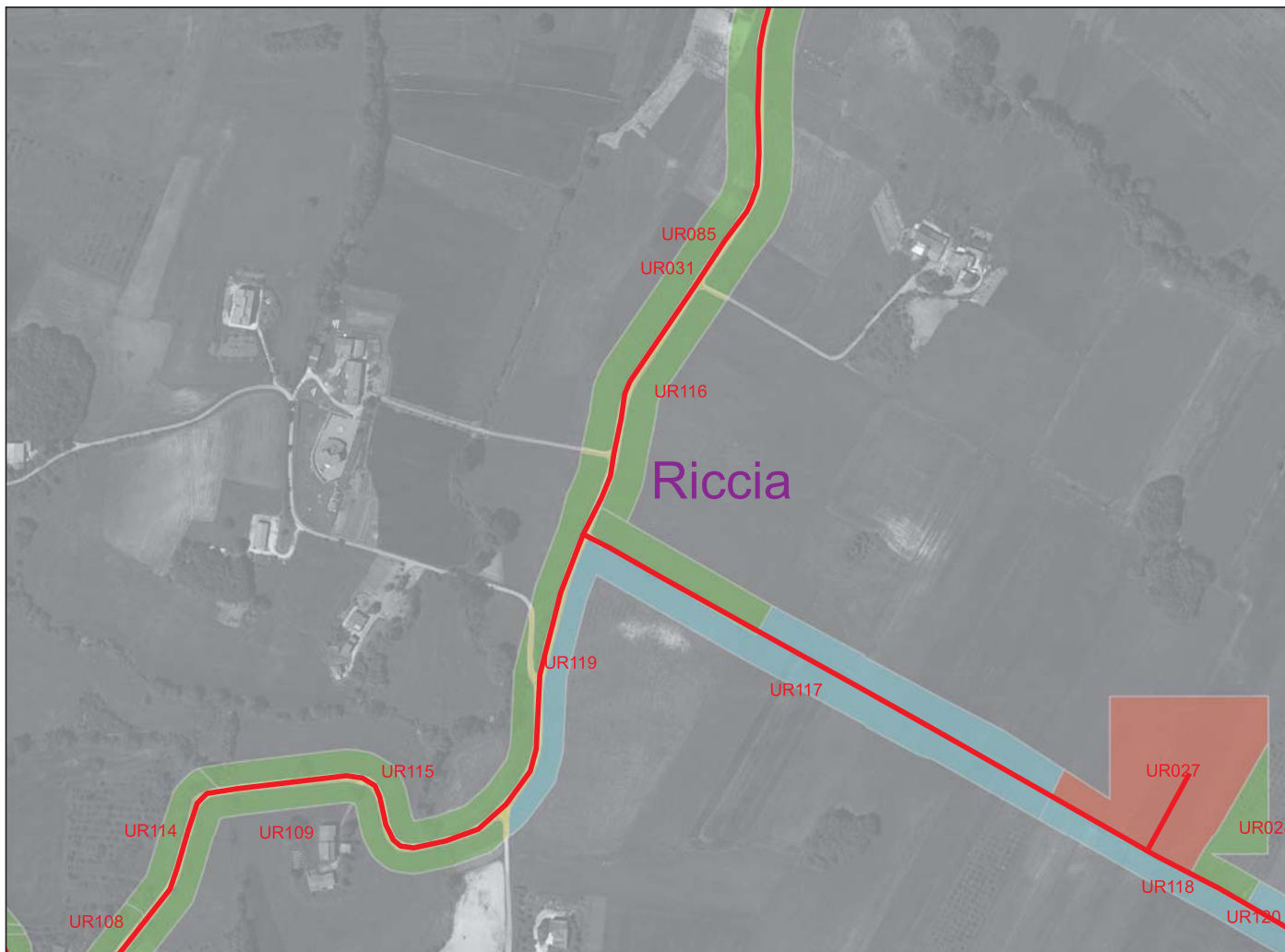


Ricognizione 3f714337cb8f4fa882afe7e6b6f01a14

Unità di ricognizione UR116 - Data 2023/11/11

Visibilità del suolo: 2

Copertura del suolo: superficie agricola utilizzata - Terreno seminativi



Legenda

RICOGNIZIONI E SCAVI

D_RCG_multipolygon (visibilità) [156]

0 (area non accessibile) [8]

1 (nulla) [28]

2 (scarsa) [84]

3 (discreta) [9]

COMUNI

Comuni_WGS84

Google Satellite



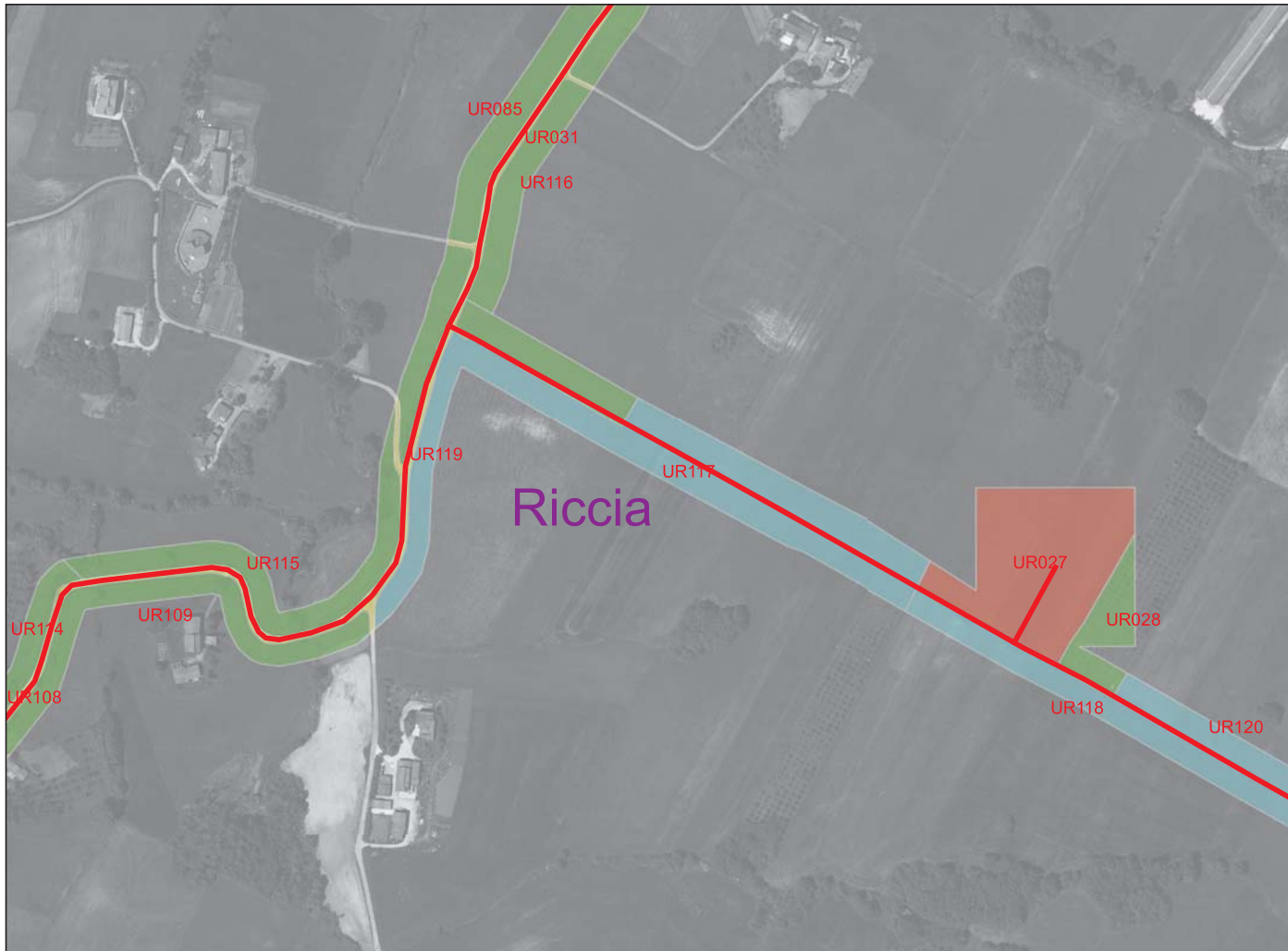
0 100 200 300 m

Ricognizione 3f714337cb8f4fa882afe7e6b6f01a14

Unità di ricognizione UR117 - Data 2023/11/11

Visibilità del suolo: 3

Copertura del suolo: superficie agricola utilizzata - Terreni seminativi



Legenda

RICOGNIZIONI E SCAVI

D_RCG_multipolygon (visibilità) [156]

0 (area non accessibile) [8]

1 (nulla) [28]

2 (scarsa) [84]

3 (discreta) [9]

COMUNI

Comuni_WGS84

Google Satellite



Ricognizione 3f714337cb8f4fa882afe7e6b6f01a14

Unità di ricognizione UR118 - Data 2023/11/11

Visibilità del suolo: 3

Copertura del suolo: superficie agricola utilizzata - Terreni seminativi



Legenda

RICOGNIZIONI E SCAVI

D_RCG_multipolygon (visibilità) [156]

0 (area non accessibile) [8]

1 (nulla) [28]


2 (scarsa) [84]

3 (discreta) [9]

COMUNI

Comuni_WGS84

Google Satellite

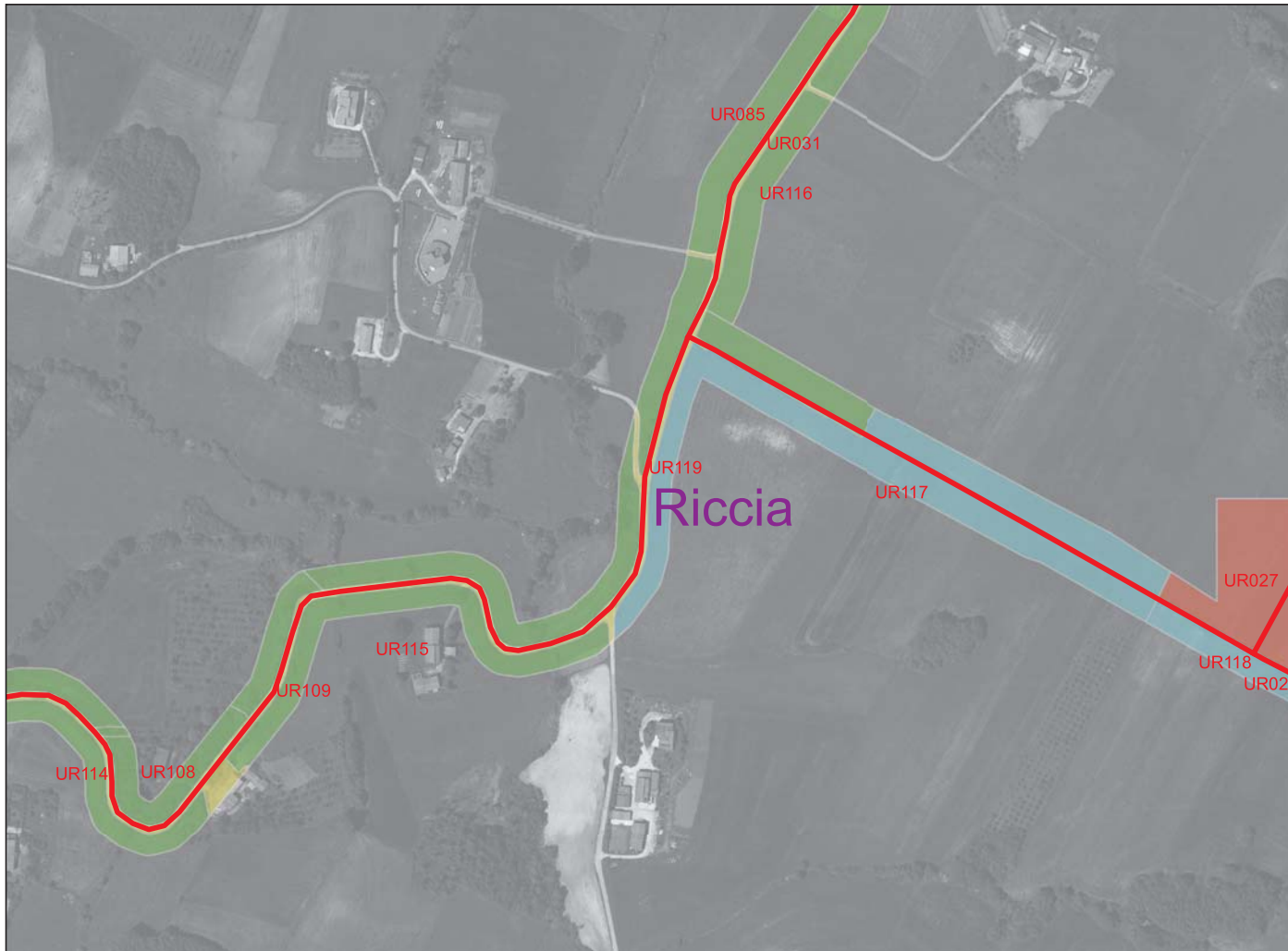


Ricognizione 3f714337cb8f4fa882afe7e6b6f01a14

Unità di ricognizione UR119 - Data 2023/11/11

Visibilità del suolo: 1

Copertura del suolo: superficie artificiale - Rete stradale



Legenda

RICOGNIZIONI E SCAVI

D_RCG_multipolygon (visibilità) [156]

0 (area non accessibile) [8]

1 (nulla) [28]

2 (scarsa) [84]

3 (discreta) [9]

COMUNI

Comuni_WGS84

Google Satellite



Ricognizione 3f714337cb8f4fa882afe7e6b6f01a14


Unità di ricognizione UR120 - Data 2023/11/11

Visibilità del suolo: 3

Copertura del suolo: superficie agricola utilizzata - Terreni seminativi



- Legenda
- RICOGNIZIONI E SCAVI
- D_RCG_multipolygon (visibilità) [156]
- 0 (area non accessibile) [8]
 - 1 (nulla) [28]
 - 2 (scarsa) [84]
 - 3 (discreta) [9]
- COMUNI
- Comuni_WGS84
- Google Satellite

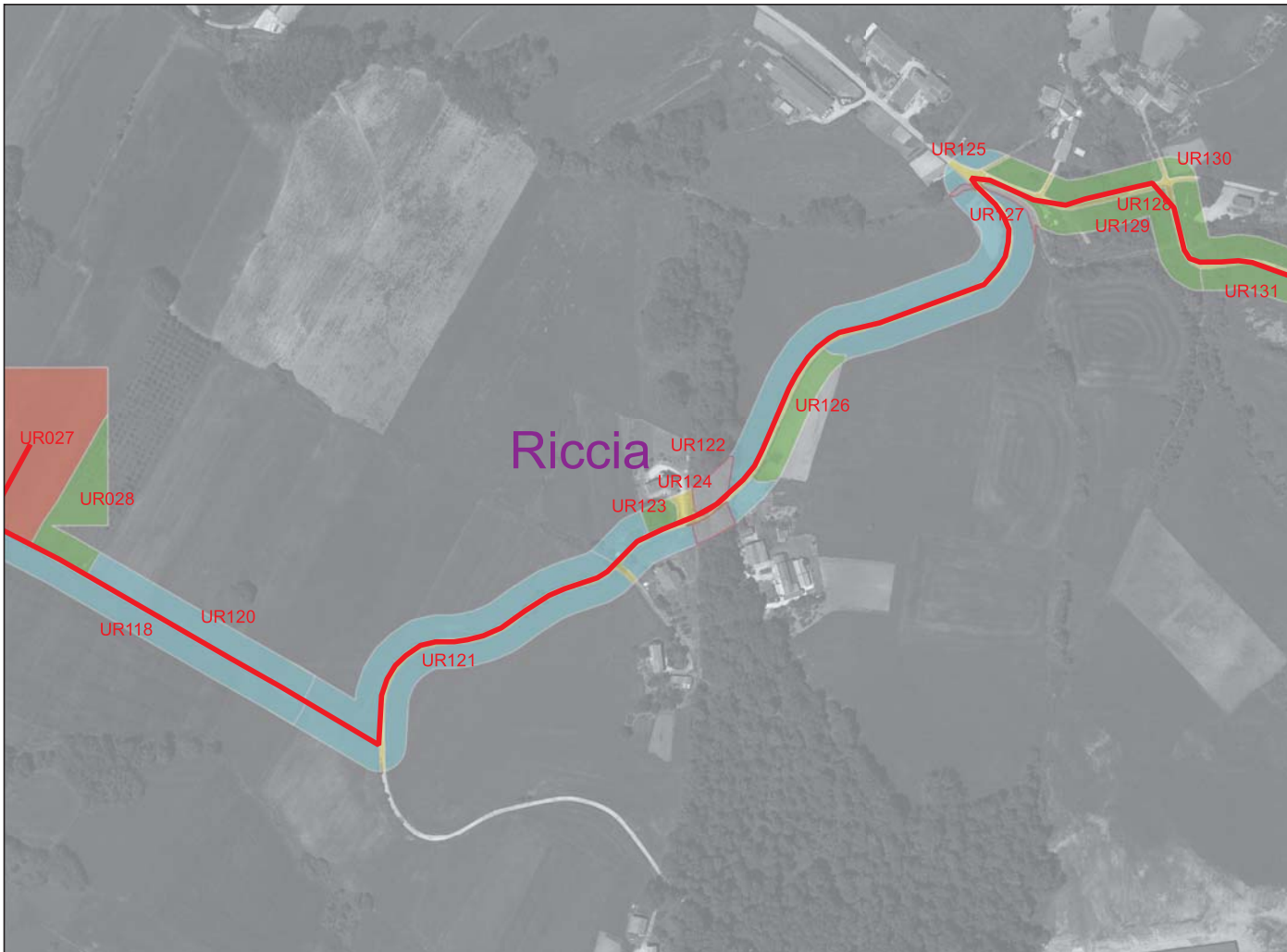


Ricognizione 3f714337cb8f4fa882afe7e6b6f01a14

Unità di ricognizione UR121 - Data 2023/11/11

Visibilità del suolo: 3

Copertura del suolo: superficie agricola utilizzata - Terreni seminativi



Legenda

RICOGNIZIONI E SCAVI

D_RCG_multipolygon (visibilità) [156]

0 (area non accessibile) [8]

1 (nulla) [28]


2 (scarsa) [84]

3 (discreta) [9]

COMUNI

Comuni_WGS84

Google Satellite

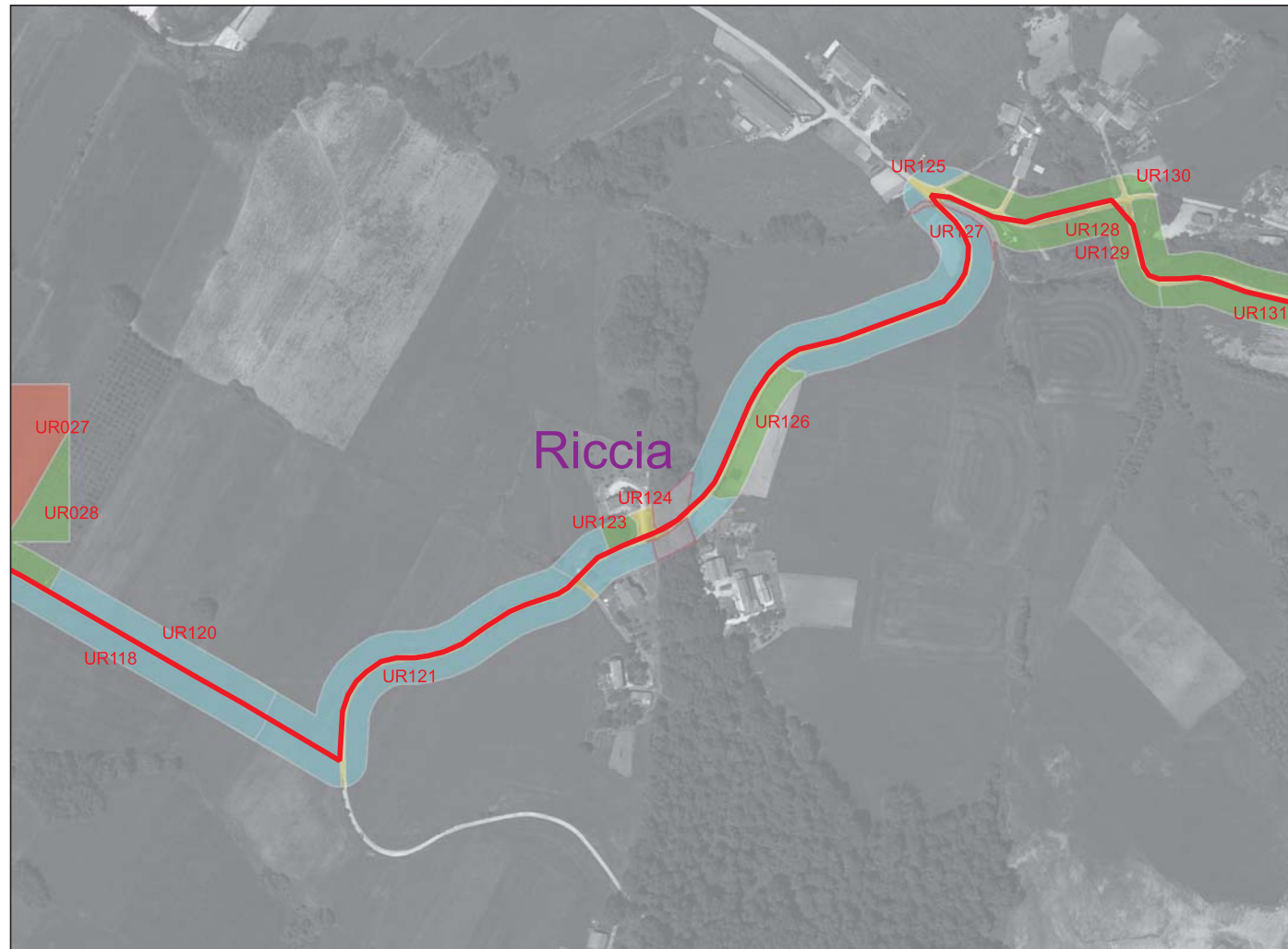


Ricognizione 3f714337cb8f4fa882afe7e6b6f01a14

Unità di ricognizione UR122 - Data 2023/11/11

Visibilità del suolo: 1

Copertura del suolo: superficie artificiale - Rete stradale



Legenda

RICOGNIZIONI E SCAVI

D_RCG_multipolygon (visibilità) [156]

0 (area non accessibile) [8]

1 (nulla) [28]


2 (scarsa) [84]

3 (discreta) [9]

COMUNI

Comuni_WGS84

Google Satellite



Ricognizione 3f714337cb8f4fa882afe7e6b6f01a14

Unità di ricognizione UR123 - Data 2023/11/11

Visibilità del suolo: 2

Copertura del suolo: superficie boscata e ambiente seminaturale - Cespuglieti e arbusteti



Legenda

RICOGNIZIONI E SCAVI

D_RCG_multipolygon (visibilità) [156]

0 (area non accessibile) [8]

1 (nulla) [28]


2 (scarsa) [84]

3 (discreta) [9]

COMUNI

Comuni_WGS84

Google Satellite



Ricognizione 3f714337cb8f4fa882afe7e6b6f01a14

Unità di ricognizione UR124 - Data 2023/11/11

Visibilità del suolo: 0 (area non accessibile)

Copertura del suolo: ambiente delle acque - Canale



Legenda

RICOGNIZIONI E SCAVI

D_RCG_multipolygon (visibilità) [156]

0 (area non accessibile) [8]

1 (nulla) [28]


2 (scarsa) [84]

3 (discreta) [9]

COMUNI

Comuni_WGS84

Google Satellite

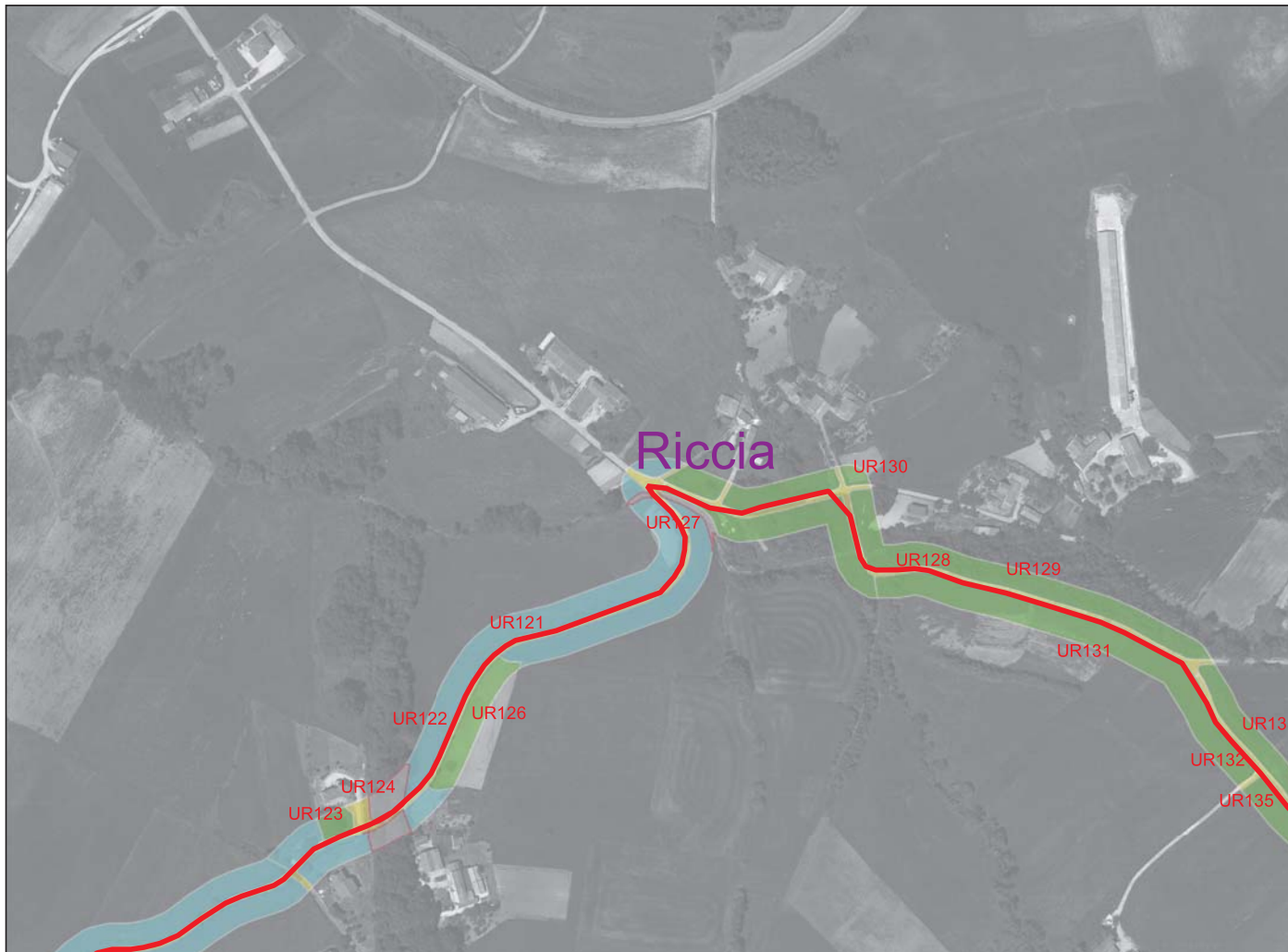


Ricognizione 3f714337cb8f4fa882afe7e6b6f01a14

Unità di ricognizione UR125 - Data 2023/11/11

Visibilità del suolo: 3

Copertura del suolo: superficie agricola utilizzata - Terreni seminativi



Legenda

RICOGNIZIONI E SCAVI

D_RCG_multipolygon (visibilità) [156]

0 (area non accessibile) [8]

1 (nulla) [28]


2 (scarsa) [84]

3 (discreta) [9]

COMUNI

Comuni_WGS84

Google Satellite

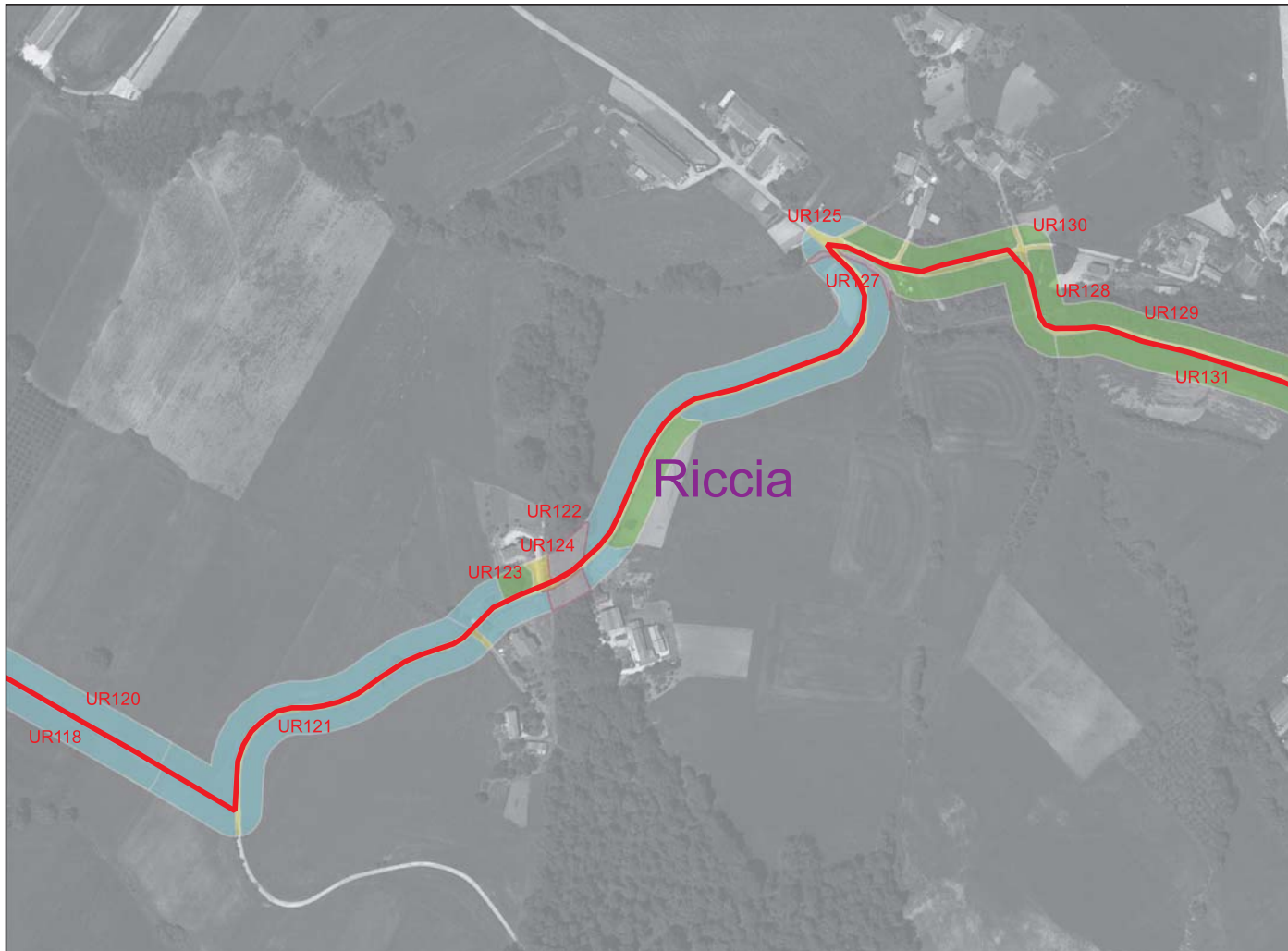


Ricognizione 3f714337cb8f4fa882afe7e6b6f01a14

Unità di ricognizione UR126 - Data 2023/11/11

Visibilità del suolo: 2

Copertura del suolo: superficie agricola utilizzata - Terreno seminativo



Legenda

RICOGNIZIONI E SCAVI

D_RCG_multipolygon (visibilità) [156]

0 (area non accessibile) [8]

1 (nulla) [28]


2 (scarsa) [84]

3 (discreta) [9]

COMUNI

Comuni_WGS84

Google Satellite

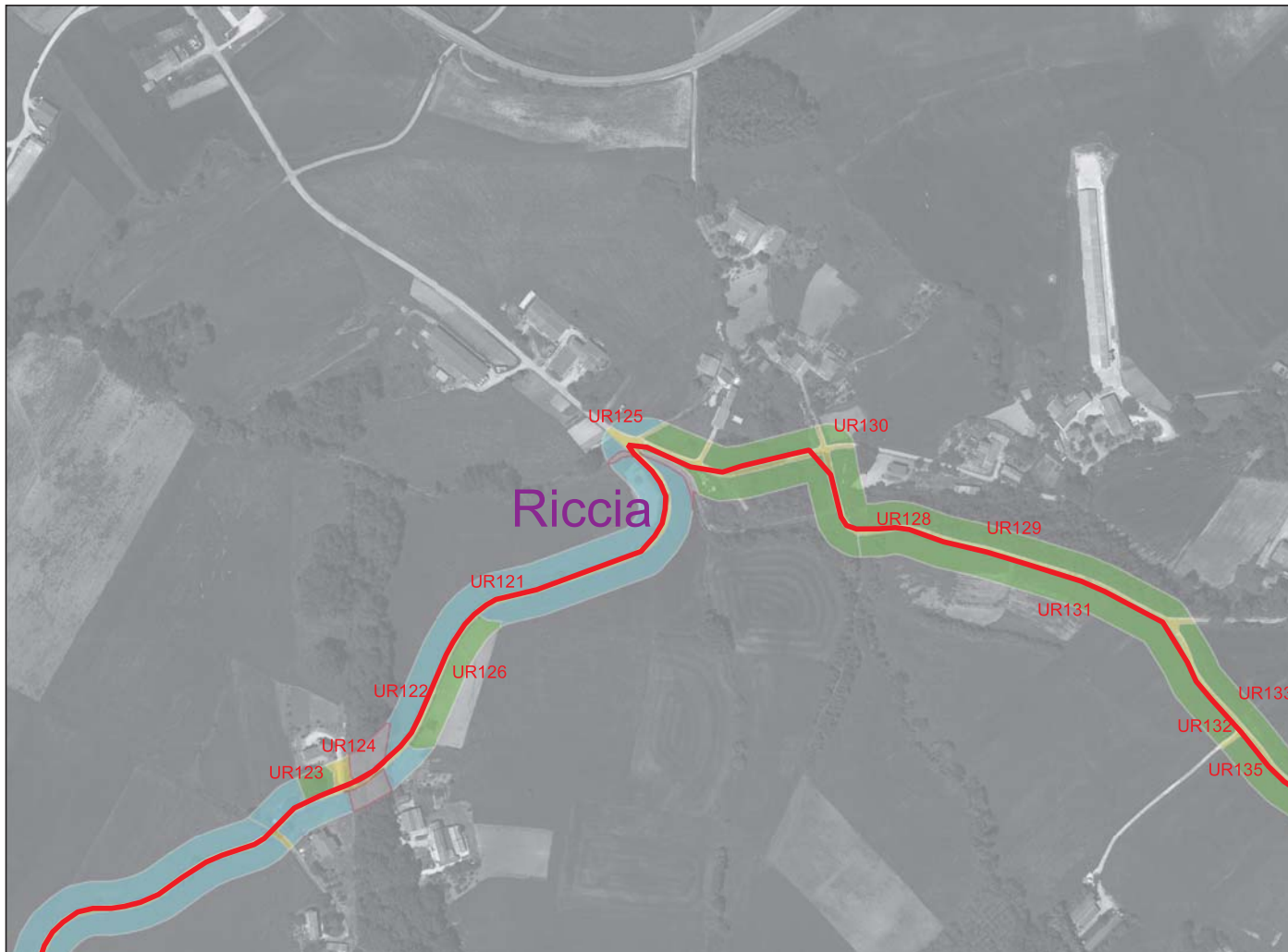


Ricognizione 3f714337cb8f4fa882afe7e6b6f01a14

Unità di ricognizione UR127 - Data 2023/11/11

Visibilità del suolo: 0 (area non accessibile)

Copertura del suolo: ambiente delle acque - Canale



Legenda

RICOGNIZIONI E SCAVI

D_RCG_multipolygon (visibilità) [156]

0 (area non accessibile) [8]

1 (nulla) [28]


2 (scarsa) [84]

3 (discreta) [9]

COMUNI

Comuni_WGS84

Google Satellite



Ricognizione 3f714337cb8f4fa882afe7e6b6f01a14

Unità di ricognizione UR128 - Data 2023/11/11

Visibilità del suolo: 1

Copertura del suolo: superficie artificiale - Rete stradale



Legenda

RICOGNIZIONI E SCAVI

D_RCG_multipolygon (visibilità) [156]

0 (area non accessibile) [8]

1 (nulla) [28]


2 (scarsa) [84]

3 (discreta) [9]

COMUNI

Comuni_WGS84

Google Satellite



Ricognizione 3f714337cb8f4fa882afe7e6b6f01a14

Unità di ricognizione UR129 - Data 2023/11/11

Visibilità del suolo: 2

Copertura del suolo: superficie boscata e ambiente seminaturale - Area boschiva



Legenda

RICOGNIZIONI E SCAVI

D_RCG_multipolygon (visibilità) [156]

0 (area non accessibile) [8]

1 (nulla) [28]

2 (scarsa) [84]

3 (discreta) [9]

COMUNI

Comuni_WGS84

Google Satellite



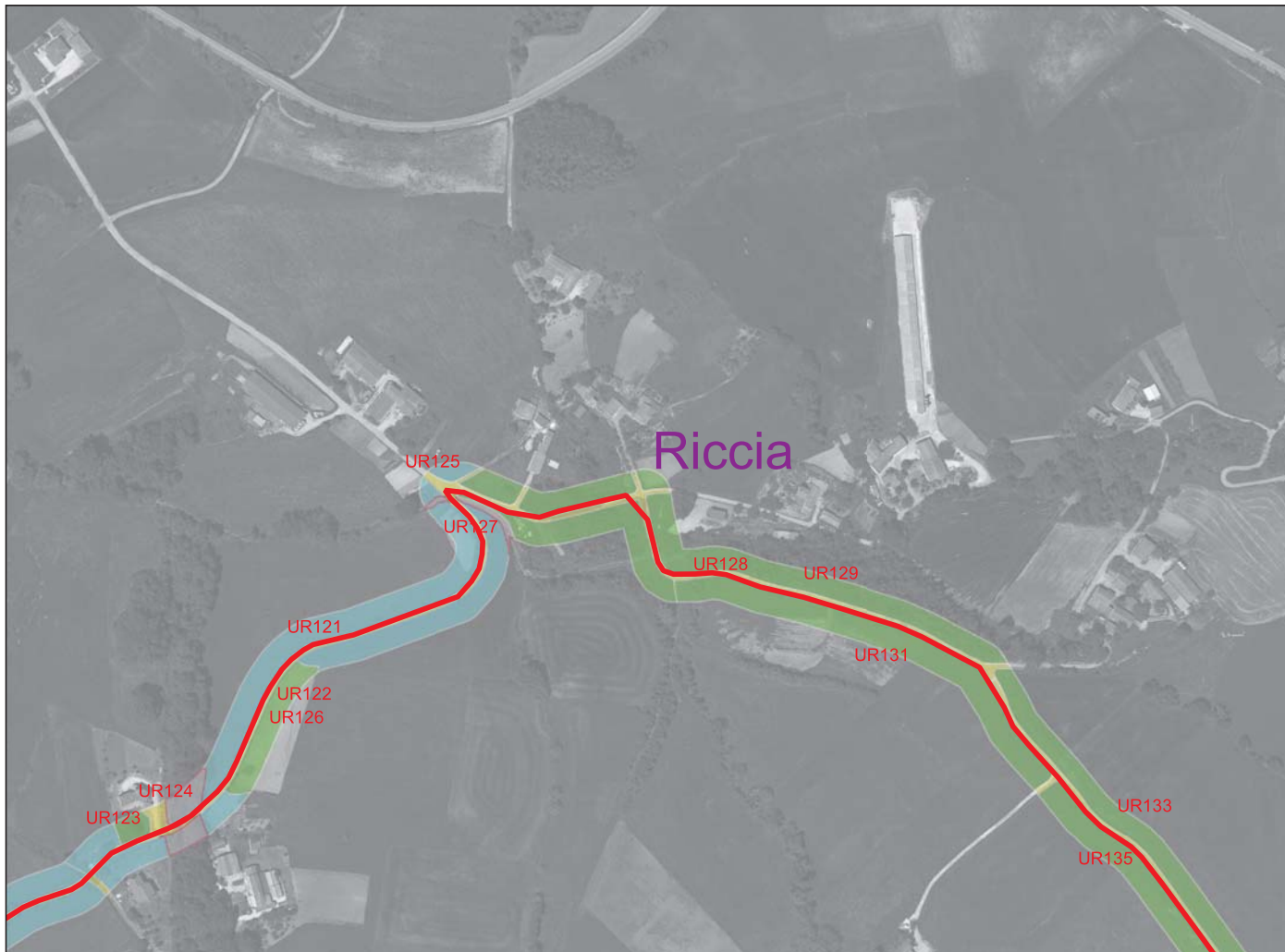
0 100 200 300 m

Ricognizione 3f714337cb8f4fa882afe7e6b6f01a14

Unità di ricognizione UR130 - Data 2023/11/11

Visibilità del suolo: 2

Copertura del suolo: superficie agricola utilizzata - Terreno agricolo coltivato



Legenda

RICOGNIZIONI E SCAVI

D_RCG_multipolygon (visibilità) [156]

0 (area non accessibile) [8]

1 (nulla) [28]

2 (scarsa) [84]

3 (discreta) [9]

COMUNI

Comuni_WGS84

Google Satellite



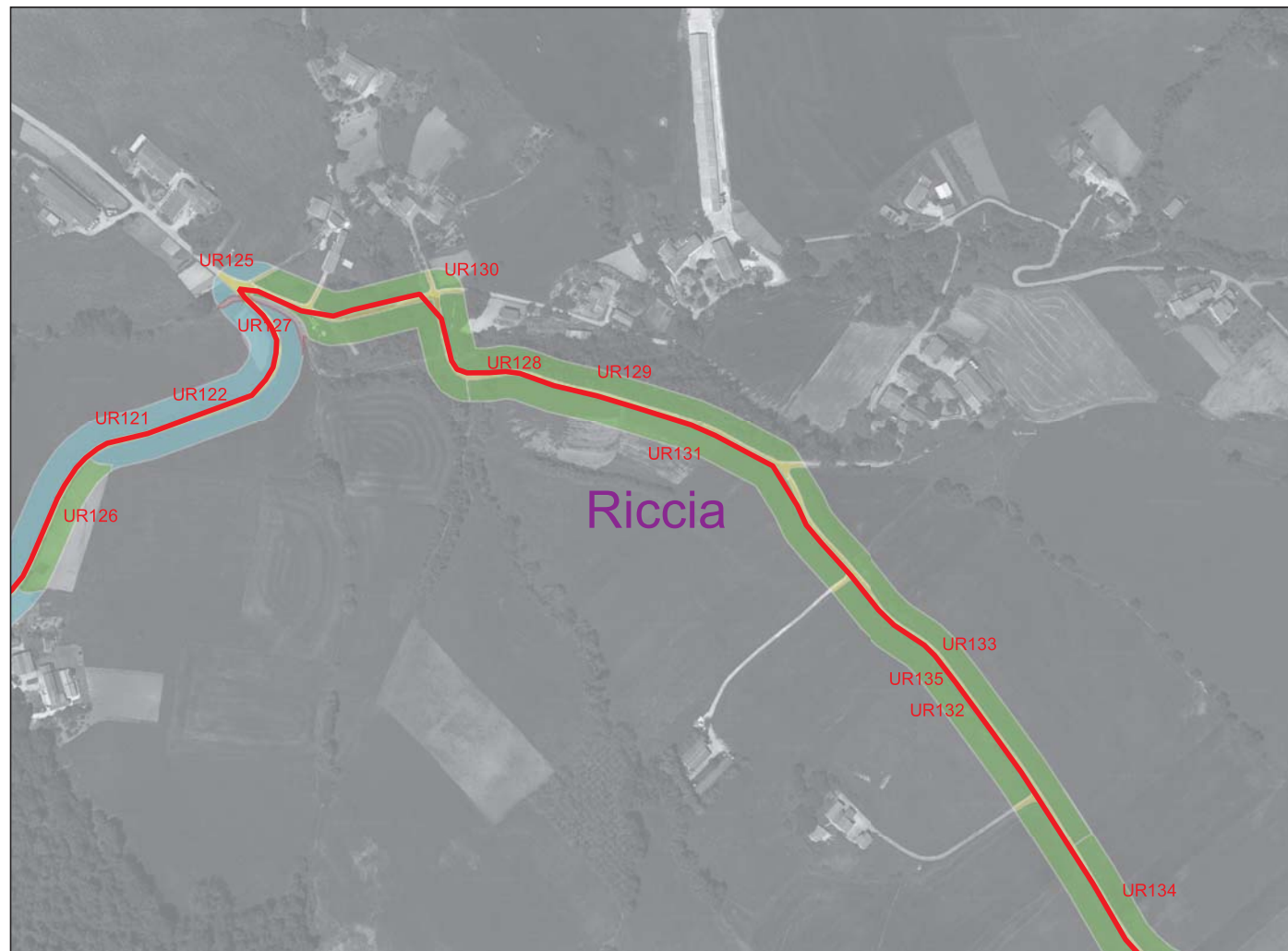
0 100 200 300 m

Ricognizione 3f714337cb8f4fa882afe7e6b6f01a14

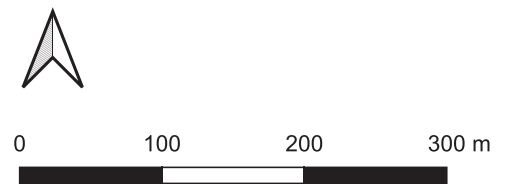
Unità di ricognizione UR131 - Data 2023/11/11

Visibilità del suolo: 2

Copertura del suolo: superficie agricola utilizzata - Terreni seminativi



- Legenda
- RICOGNIZIONI E SCAVI
- D_RCG_multipolygon (visibilità) [156]
- 0 (area non accessibile) [8]
 - 1 (nulla) [28]
 - 2 (scarsa) [84]
 - 3 (discreta) [9]
- COMUNI
- Comuni_WGS84
 - Google Satellite



Ricognizione 3f714337cb8f4fa882afe7e6b6f01a14


Unità di ricognizione UR132 - Data 2023/11/11

Visibilità del suolo: 1

Copertura del suolo: superficie artificiale - Rete stradale e sterrato.



- Legenda
- RICOGNIZIONI E SCAVI
- D_RCG_multipolygon (visibilità) [156]
- 0 (area non accessibile) [8]
 - 1 (nulla) [28]
 - 2 (scarsa) [84]
 - 3 (discreta) [9]
- COMUNI
- Comuni_WGS84
- Google Satellite



Ricognizione 3f714337cb8f4fa882afe7e6b6f01a14

Unità di ricognizione UR133 - Data 2023/11/11

Visibilità del suolo: 2

Copertura del suolo: superficie agricola utilizzata - Terreni seminativi



Legenda

RICOGNIZIONI E SCAVI

D_RCG_multipolygon (visibilità) [156]

0 (area non accessibile) [8]

1 (nulla) [28]

2 (scarsa) [84]

3 (discreta) [9]

COMUNI

Comuni_WGS84

Google Satellite



0 100 200 300 m



Ricognizione 3f714337cb8f4fa882afe7e6b6f01a14

Unità di ricognizione UR134 - Data 2023/11/11

Visibilità del suolo: 2

Copertura del suolo: superficie agricola utilizzata - Terreni seminativi



Legenda

RICOGNIZIONI E SCAVI

D_RCG_multipolygon (visibilità) [156]

0 (area non accessibile) [8]

1 (nulla) [28]

2 (scarsa) [84]

3 (discreta) [9]

COMUNI

Comuni_WGS84

Google Satellite



0 100 200 300 m

Ricognizione 3f714337cb8f4fa882afe7e6b6f01a14

Unità di ricognizione UR135 - Data 2023/11/11

Visibilità del suolo: 2

Copertura del suolo: superficie agricola utilizzata - Terreni seminativi



Legenda

RICOGNIZIONI E SCAVI

D_RCG_multipolygon (visibilità) [156]

0 (area non accessibile) [8]

1 (nulla) [28]

2 (scarsa) [84]

3 (discreta) [9]

COMUNI

Comuni_WGS84

Google Satellite



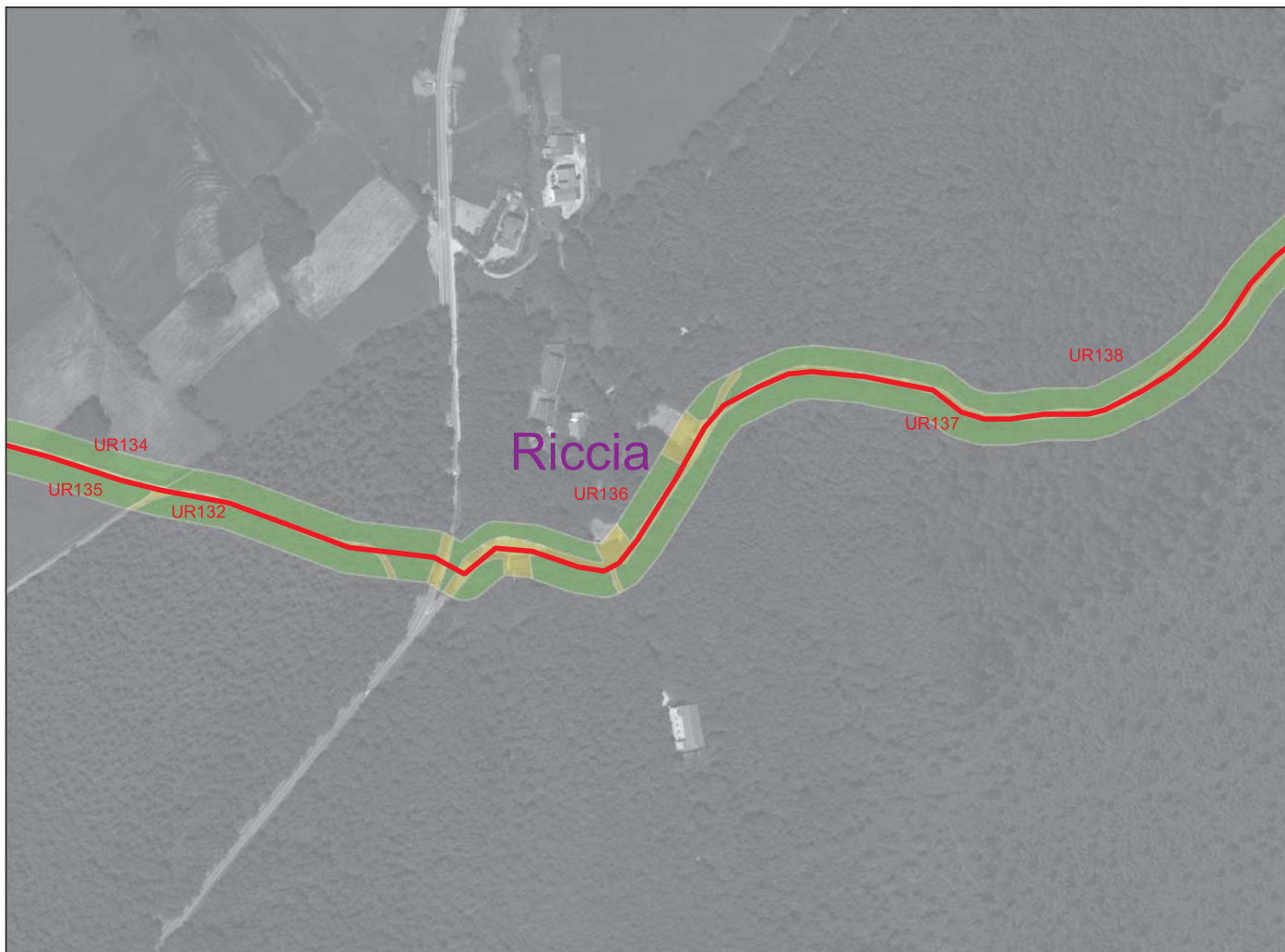
0 100 200 300 m

Ricognizione 3f714337cb8f4fa882afe7e6b6f01a14

Unità di ricognizione UR136 - Data 2023/11/11

Visibilità del suolo: 1

Copertura del suolo: superficie artificiale - Rete stradale e aree edificate.



Legenda

RICOGNIZIONI E SCAVI

D_RCG_multipolygon (visibilità) [156]

0 (area non accessibile) [8]

1 (nulla) [28]

2 (scarsa) [84]

3 (discreta) [9]

COMUNI

Comuni_WGS84

Google Satellite



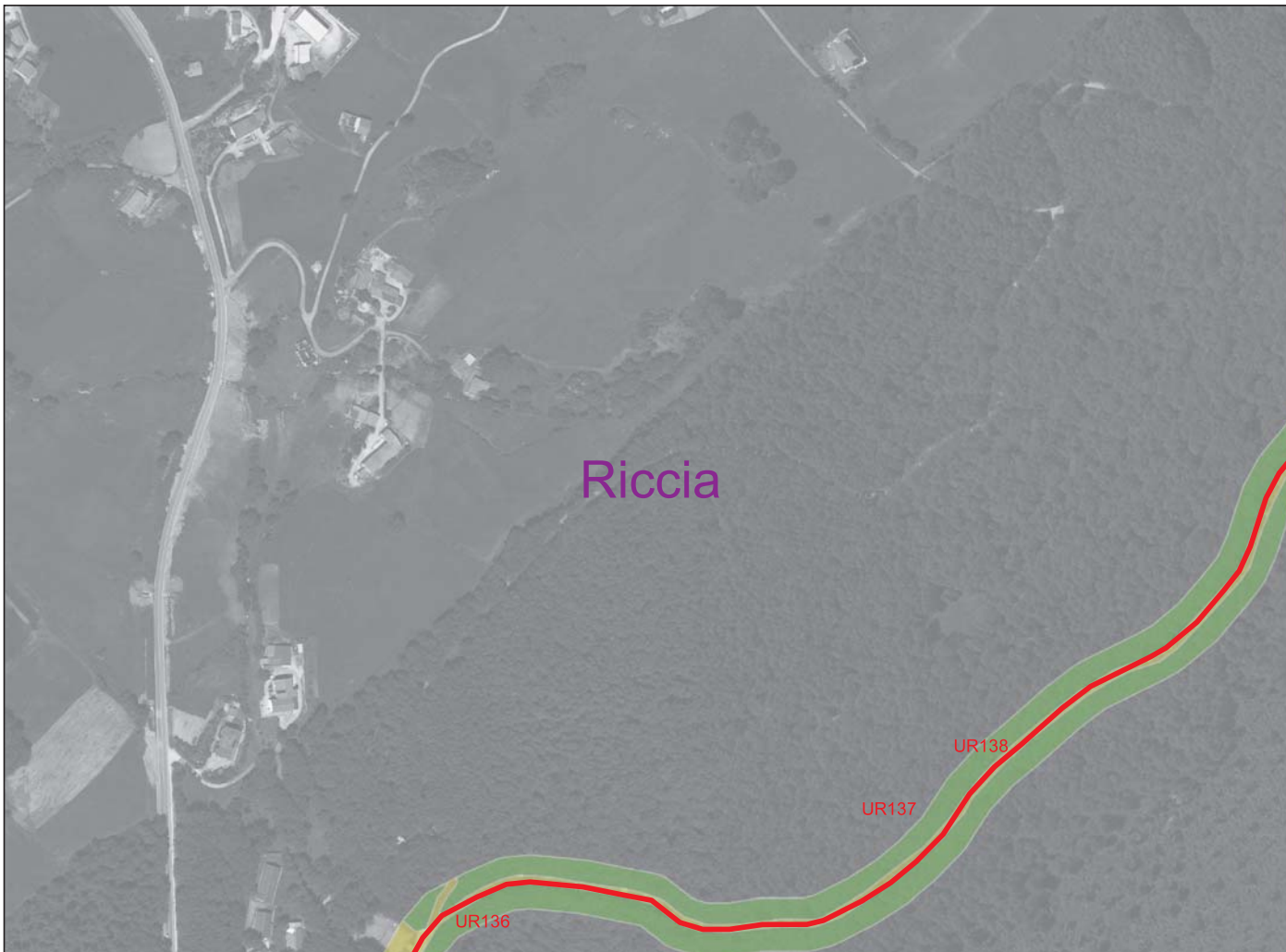
0 100 200 300 m

Ricognizione 3f714337cb8f4fa882afe7e6b6f01a14

Unità di ricognizione UR137 - Data 2023/11/11

Visibilità del suolo: 2

Copertura del suolo: superficie boscata e ambiente seminaturale - Area boschiva



Legenda

RICOGNIZIONI E SCAVI

D_RCG_multipolygon (visibilità) [156]

0 (area non accessibile) [8]

1 (nulla) [28]


2 (scarsa) [84]

3 (discreta) [9]

COMUNI

Comuni_WGS84

Google Satellite

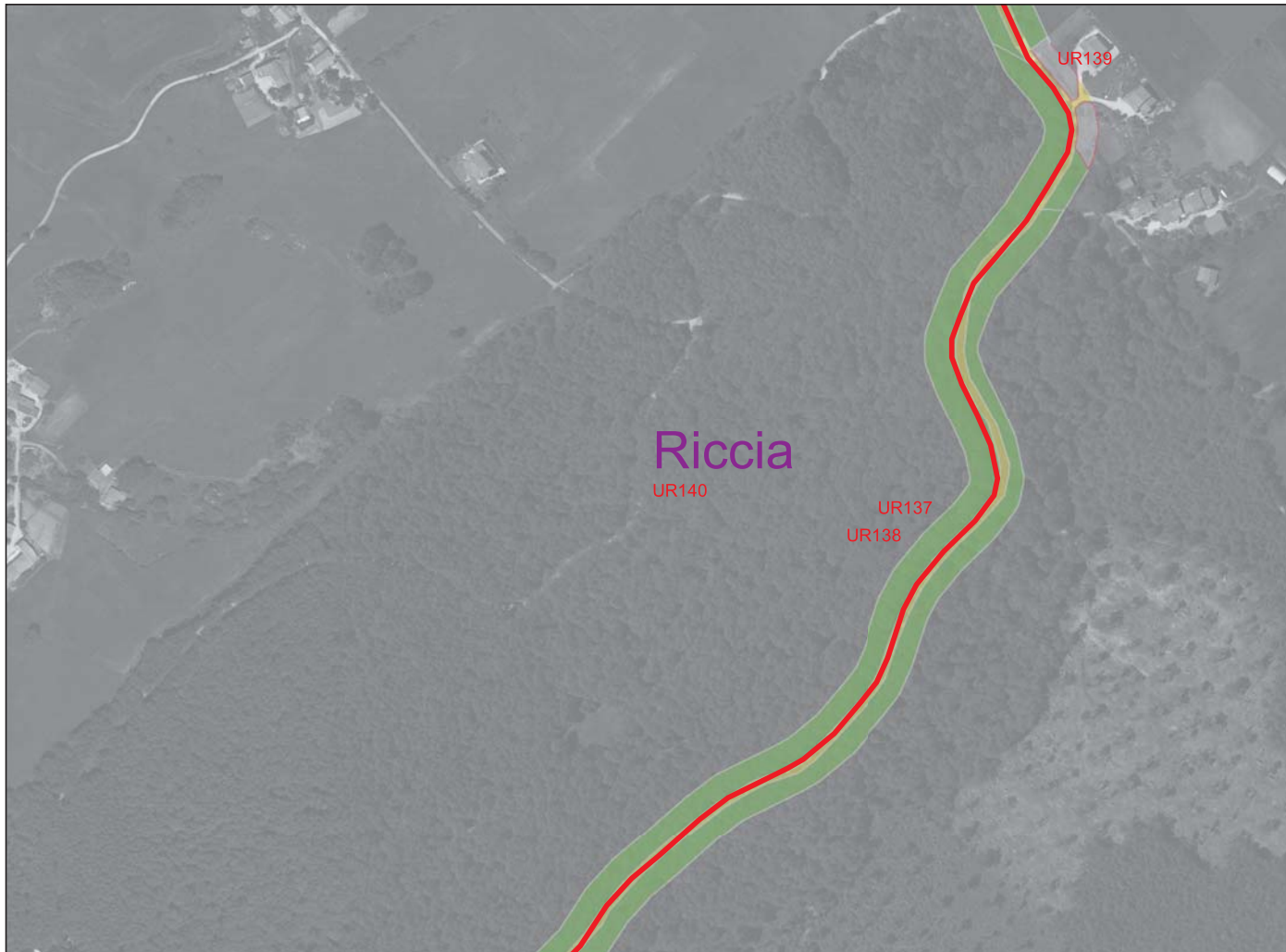


Ricognizione 3f714337cb8f4fa882afe7e6b6f01a14

Unità di ricognizione UR138 - Data 2023/11/11

Visibilità del suolo: 1

Copertura del suolo: superficie artificiale - Rete stradale



Legenda

RICOGNIZIONI E SCAVI

D_RCG_multipolygon (visibilità) [156]

0 (area non accessibile) [8]

1 (nulla) [28]


2 (scarsa) [84]

3 (discreta) [9]

COMUNI

Comuni_WGS84

Google Satellite



Ricognizione 3f714337cb8f4fa882afe7e6b6f01a14

Unità di ricognizione UR139 - Data 2023/11/11

Visibilità del suolo: 0 (area non accessibile)

Copertura del suolo: superficie agricola utilizzata - Terreni agricoli



Legenda

RICOGNIZIONI E SCAVI

D_RCG_multipolygon (visibilità) [156]

0 (area non accessibile) [8]

1 (nulla) [28]

2 (scarsa) [84]

3 (discreta) [9]

COMUNI

Comuni_WGS84

Google Satellite



0 100 200 300 m



Ricognizione 3f714337cb8f4fa882afe7e6b6f01a14

Unità di ricognizione UR140 - Data 2023/11/11

Visibilità del suolo: 2

Copertura del suolo: superficie agricola utilizzata - Terreni seminativi



Legenda

RICOGNIZIONI E SCAVI

D_RCG_multipolygon (visibilità) [156]

0 (area non accessibile) [8]

1 (nulla) [28]

2 (scarsa) [84]

3 (discreta) [9]

COMUNI

Comuni_WGS84

Google Satellite



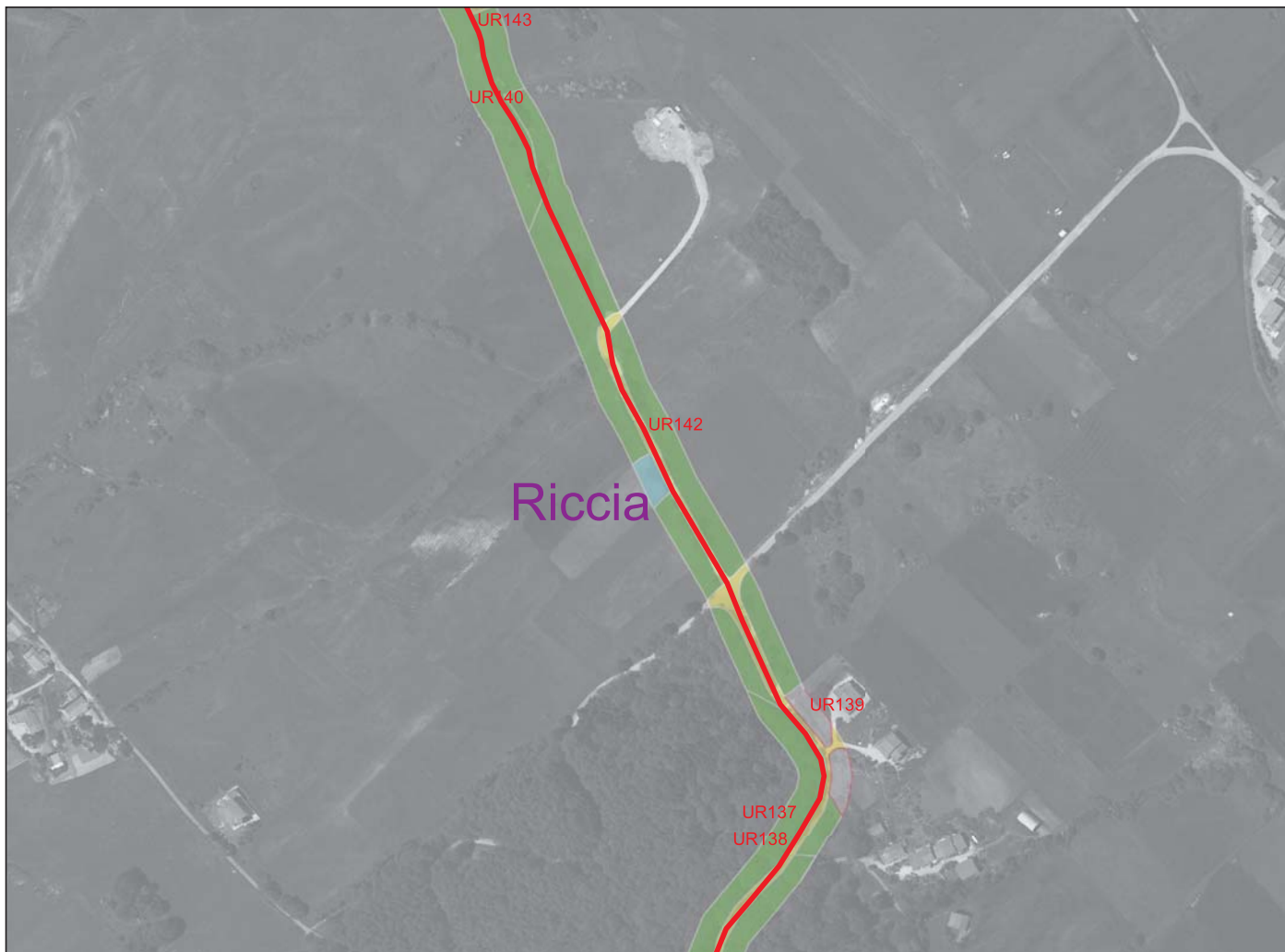
0 100 200 300 m

Ricognizione 3f714337cb8f4fa882afe7e6b6f01a14

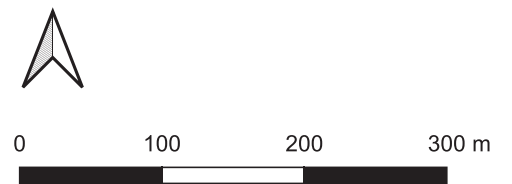
Unità di ricognizione UR141 - Data 2023/11/11

Visibilità del suolo: 3

Copertura del suolo: superficie agricola utilizzata - Terreno seminativo



- Legenda
- RICOGNIZIONI E SCAVI
- D_RCG_multipolygon (visibilità) [156]
- 0 (area non accessibile) [8]
 - 1 (nulla) [28]
 - 2 (scarsa) [84]
 - 3 (discreta) [9]
- COMUNI
- Comuni_WGS84
- Google Satellite

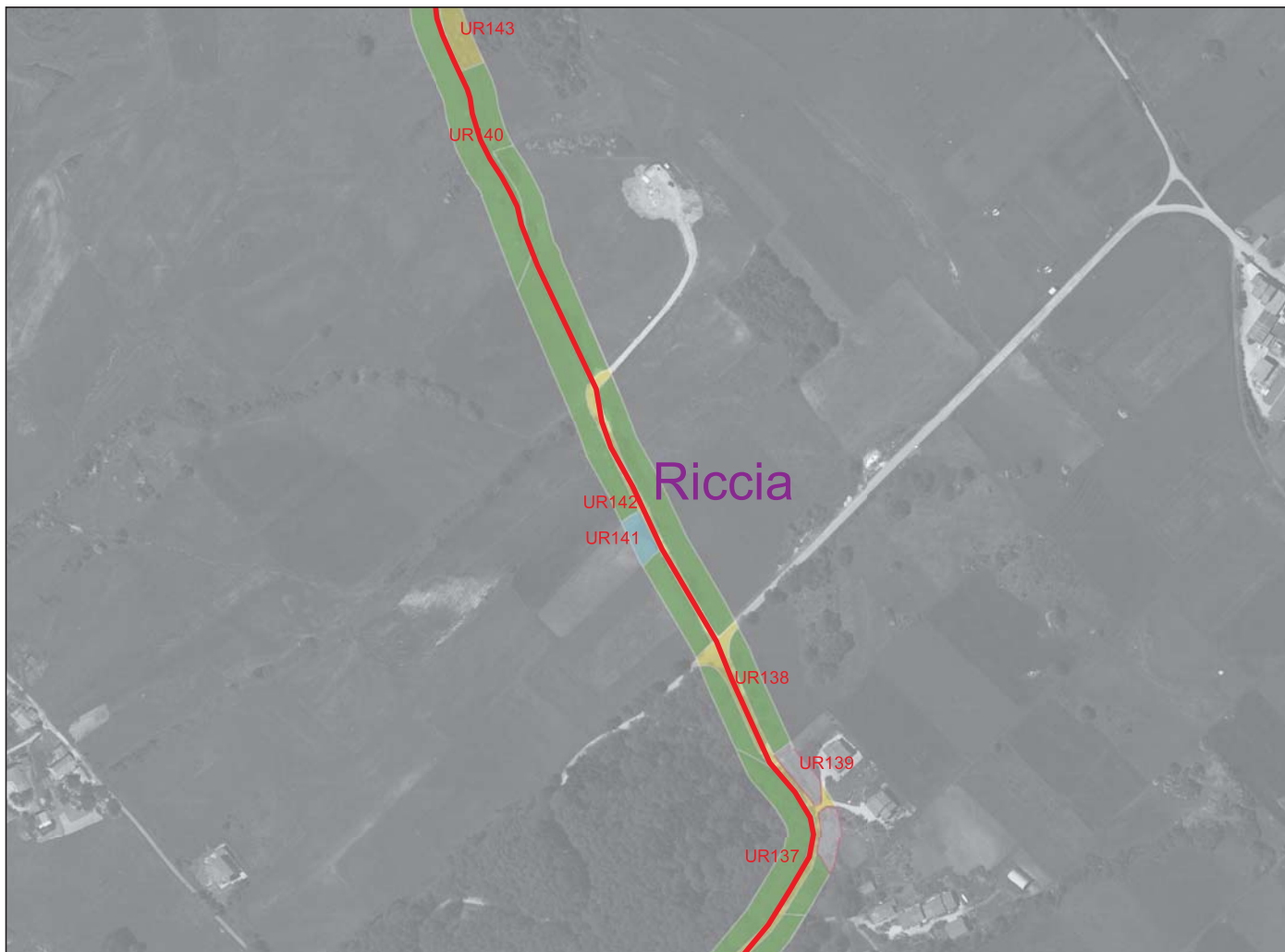


Ricognizione 3f714337cb8f4fa882afe7e6b6f01a14

Unità di ricognizione UR142 - Data 2023/11/11

Visibilità del suolo: 1

Copertura del suolo: superficie artificiale - Rete stradale



Legenda

RICOGNIZIONI E SCAVI

D_RCG_multipolygon (visibilità) [156]

0 (area non accessibile) [8]

1 (nulla) [28]

2 (scarsa) [84]

3 (discreta) [9]

COMUNI

Comuni_WGS84

Google Satellite



0 100 200 300 m



Ricognizione 3f714337cb8f4fa882afe7e6b6f01a14

Unità di ricognizione UR143 - Data 2023/11/11

Visibilità del suolo: 1

Copertura del suolo: superficie boscata e ambiente seminaturale - Area boschiva



Legenda

RICOGNIZIONI E SCAVI

D_RCG_multipolygon (visibilità) [156]

0 (area non accessibile) [8]

1 (nulla) [28]

2 (scarsa) [84]

3 (discreta) [9]

COMUNI

Comuni_WGS84

Google Satellite



Ricognizione 3f714337cb8f4fa882afe7e6b6f01a14

Unità di ricognizione UR144 - Data 2023/11/11

Visibilità del suolo: 1

Copertura del suolo: superficie artificiale - Rete stradale e sterrato



Legenda

RICOGNIZIONI E SCAVI

D_RCG_multipolygon (visibilità) [156]

0 (area non accessibile) [8]

1 (nulla) [28]

2 (scarsa) [84]

3 (discreta) [9]

COMUNI

Comuni_WGS84

Google Satellite



0 100 200 300 m

Ricognizione 3f714337cb8f4fa882afe7e6b6f01a14

Unità di ricognizione UR145 - Data 2023/11/11

Visibilità del suolo: 1

Copertura del suolo: superficie boscata e ambiente seminaturale - Area boschiva



Legenda

RICOGNIZIONI E SCAVI

D_RCG_multipolygon (visibilità) [156]

0 (area non accessibile) [8]

1 (nulla) [28]


2 (scarsa) [84]

3 (discreta) [9]

COMUNI

Comuni_WGS84

Google Satellite



Ricognizione 3f714337cb8f4fa882afe7e6b6f01a14

Unità di ricognizione UR146 - Data 2023/11/11

Visibilità del suolo: 3

Copertura del suolo: superficie agricola utilizzata - Terreni seminativi



Legenda

RICOGNIZIONI E SCAVI

D_RCG_multipolygon (visibilità) [156]

0 (area non accessibile) [8]

1 (nulla) [28]

2 (scarsa) [84]

3 (discreta) [9]

COMUNI

Comuni_WGS84

Google Satellite



0 100 200 300 m



Ricognizione 3f714337cb8f4fa882afe7e6b6f01a14

Unità di ricognizione UR147 - Data 2023/11/11

Visibilità del suolo: 2

Copertura del suolo: superficie agricola utilizzata - Terreni seminativi



Legenda

RICOGNIZIONI E SCAVI

D_RCG_multipolygon (visibilità) [156]

0 (area non accessibile) [8]

1 (nulla) [28]

2 (scarsa) [84]

3 (discreta) [9]

COMUNI

Comuni_WGS84

Google Satellite



0 100 200 300 m

Ricognizione 3f714337cb8f4fa882afe7e6b6f01a14

Unità di ricognizione UR148 - Data 2023/11/11

Visibilità del suolo: 1

Copertura del suolo: superficie artificiale - Rete stradale, sterrato e aree edificate.



Legenda

RICOGNIZIONI E SCAVI

D_RCG_multipolygon (visibilità) [156]

0 (area non accessibile) [8]

1 (nulla) [28]

2 (scarsa) [84]

3 (discreta) [9]

COMUNI

Comuni_WGS84

Google Satellite



0 100 200 300 m



Ricognizione 3f714337cb8f4fa882afe7e6b6f01a14

Unità di ricognizione UR149 - Data 2023/11/11

Visibilità del suolo: 2

Copertura del suolo: superficie agricola utilizzata - Terreni seminativi



Legenda

RICOGNIZIONI E SCAVI

D_RCG_multipolygon (visibilità) [156]

0 (area non accessibile) [8]

1 (nulla) [28]


2 (scarsa) [84]

3 (discreta) [9]

COMUNI

Comuni_WGS84

Google Satellite

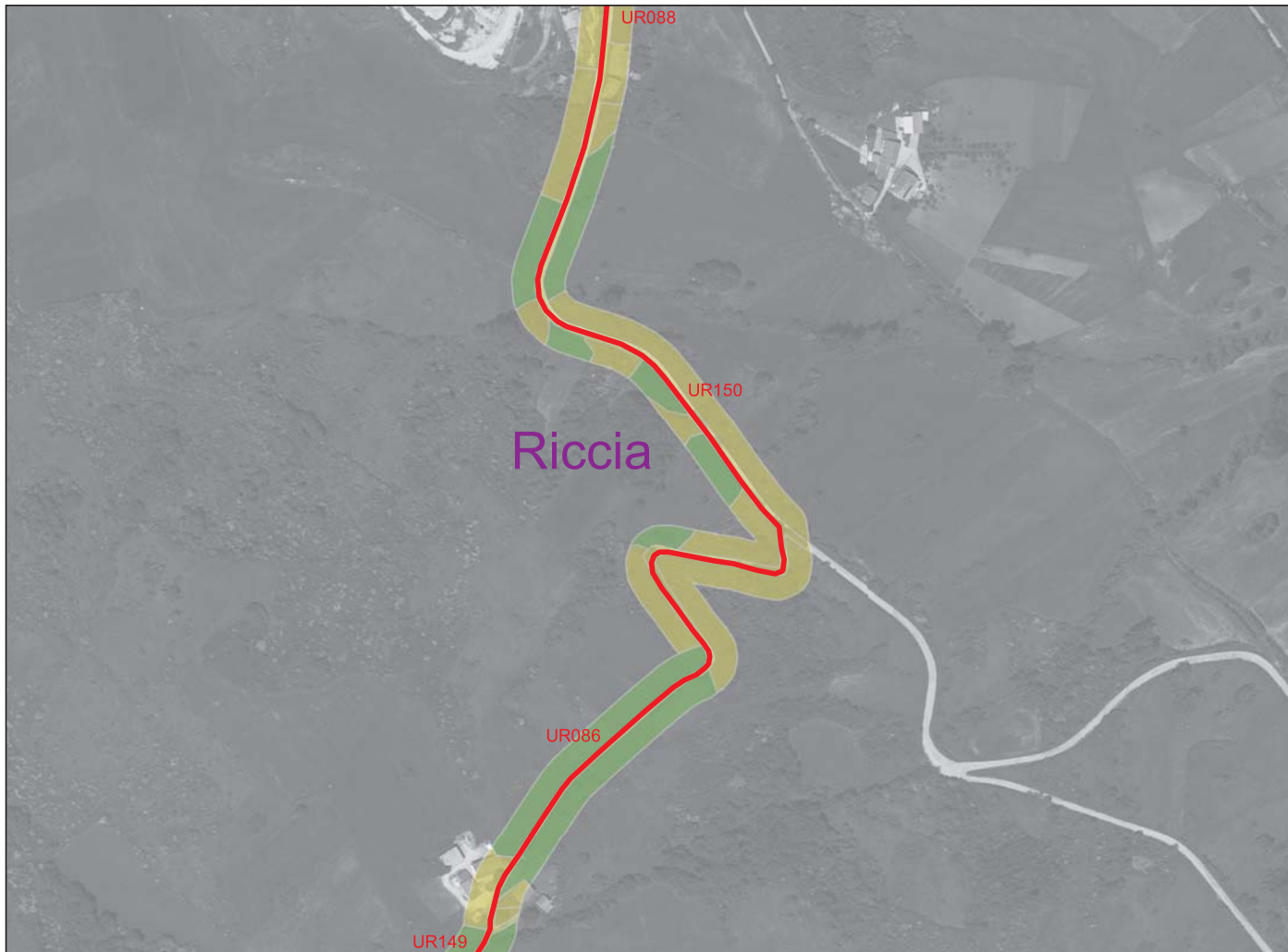


Ricognizione 3f714337cb8f4fa882afe7e6b6f01a14

Unità di ricognizione UR150 - Data 2023/11/11

Visibilità del suolo: 1

Copertura del suolo: superficie boscata e ambiente seminaturale - Area boschiva e di incolto.



Legenda

RICOGNIZIONI E SCAVI

D_RCG_multipolygon (visibilità) [156]

0 (area non accessibile) [8]

1 (nulla) [28]


2 (scarsa) [84]

3 (discreta) [9]

COMUNI

Comuni_WGS84

Google Satellite

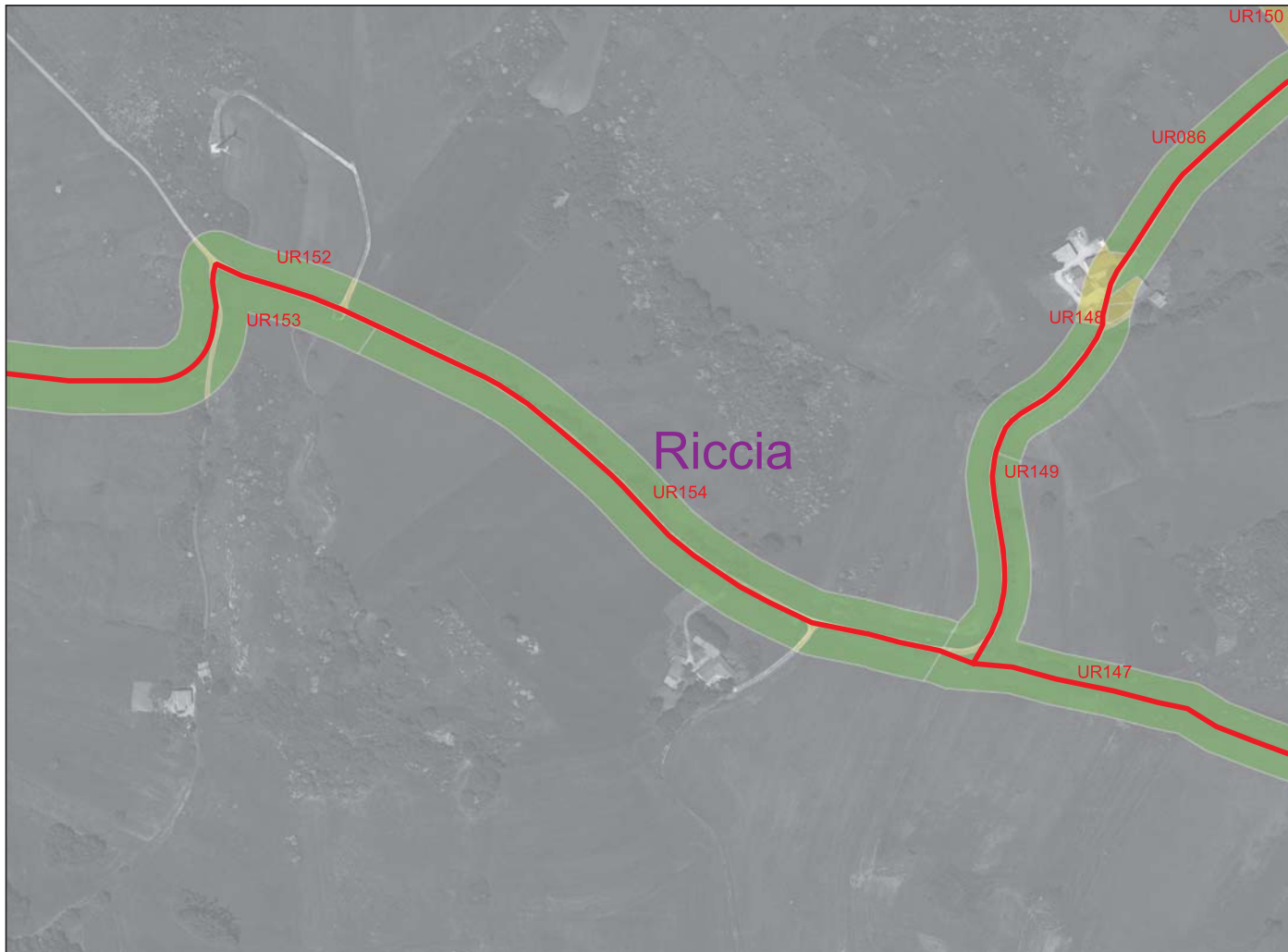


Ricognizione 3f714337cb8f4fa882afe7e6b6f01a14


Unità di ricognizione UR151 - Data 2023/11/11

Visibilità del suolo: 2

Copertura del suolo: superficie agricola utilizzata - Terreni seminativi



- Legenda
- RICOGNIZIONI E SCAVI
- D_RCG_multipolygon (visibilità) [156]
- 0 (area non accessibile) [8]
 - 1 (nulla) [28]
 - 2 (scarsa) [84]
 - 3 (discreta) [9]
- COMUNI
- Comuni_WGS84
- Google Satellite



Ricognizione 3f714337cb8f4fa882afe7e6b6f01a14

Unità di ricognizione UR152 - Data 2023/11/11

Visibilità del suolo: 2

Copertura del suolo: superficie agricola utilizzata - Terreni seminativi



Legenda

RICOGNIZIONI E SCAVI

D_RCG_multipolygon (visibilità) [156]

0 (area non accessibile) [8]

1 (nulla) [28]

2 (scarsa) [84]

3 (discreta) [9]

COMUNI

Comuni_WGS84

Google Satellite



Ricognizione 3f714337cb8f4fa882afe7e6b6f01a14

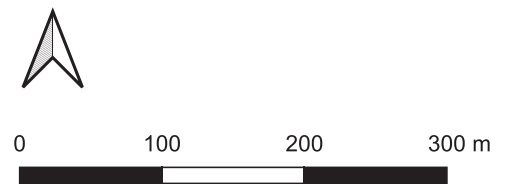
Unità di ricognizione UR153 - Data 2023/11/11

Visibilità del suolo: 2

Copertura del suolo: superficie agricola utilizzata - Terreni seminativi



- Legenda
- RICOGNIZIONI E SCAVI
- D_RCG_multipolygon (visibilità) [156]
- 0 (area non accessibile) [8]
 - 1 (nulla) [28]
 - 2 (scarsa) [84]
 - 3 (discreta) [9]
- COMUNI
- Comuni_WGS84
 - Google Satellite

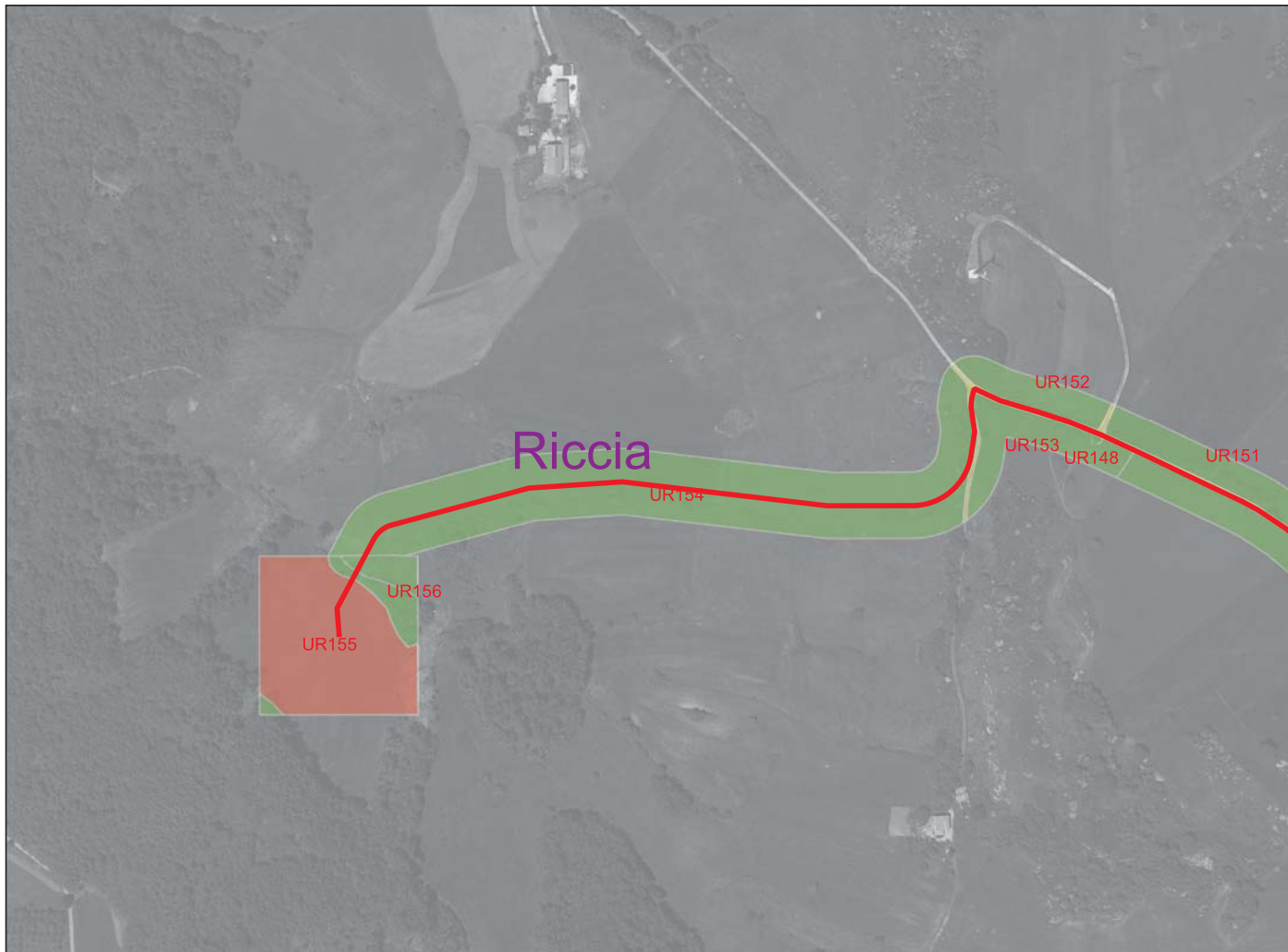


Ricognizione 3f714337cb8f4fa882afe7e6b6f01a14


Unità di ricognizione UR154 - Data 2023/11/11

Visibilità del suolo: 2

Copertura del suolo: superficie agricola utilizzata - Terreni seminativi



- Legenda
- RICOGNIZIONI E SCAVI
- D_RCG_multipolygon (visibilità) [156]
- 0 (area non accessibile) [8]
 - 1 (nulla) [28]
 - 2 (scarsa) [84]
 - 3 (discreta) [9]
- COMUNI
- Comuni_WGS84
- Google Satellite

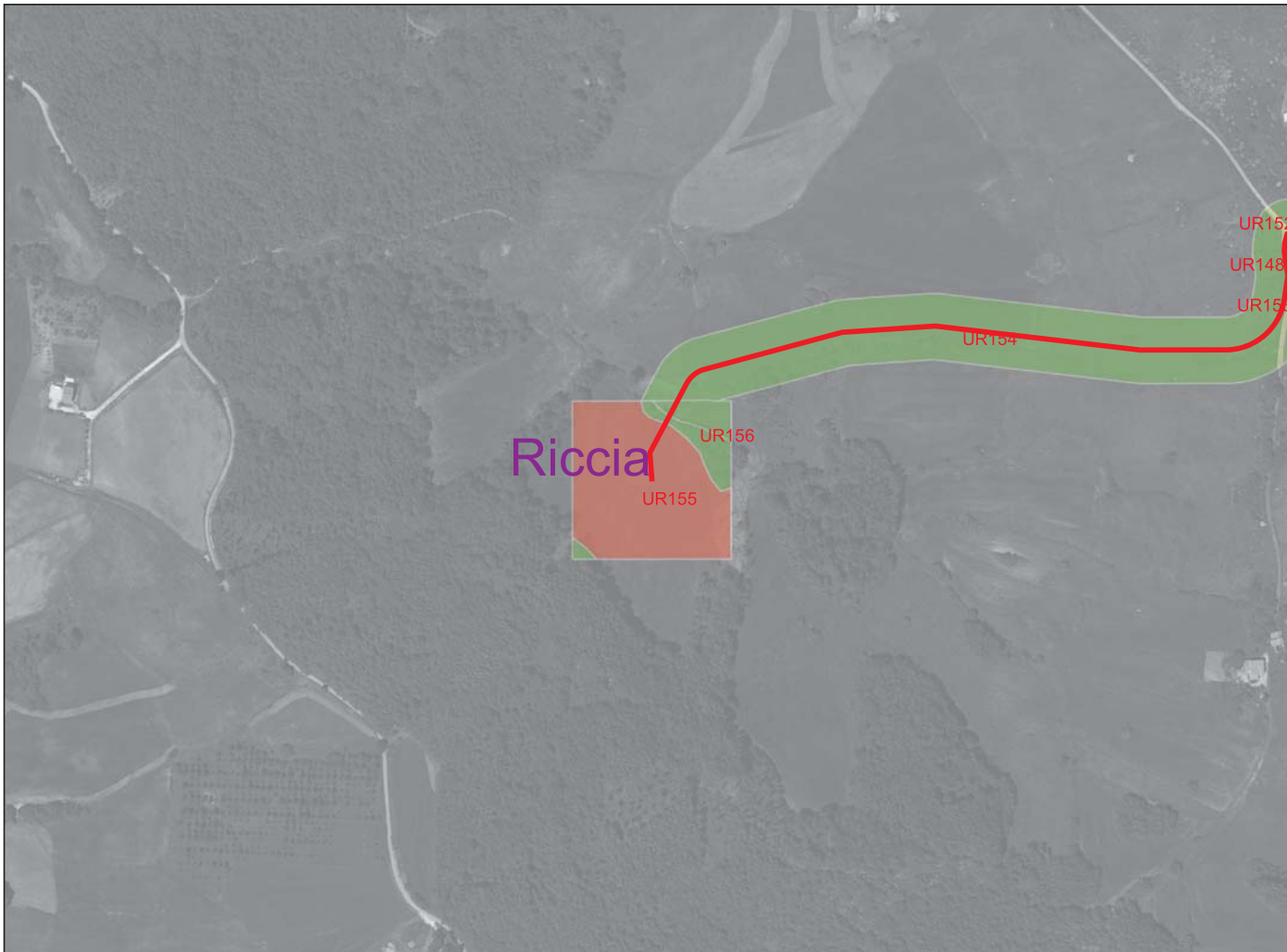


Ricognizione 3f714337cb8f4fa882afe7e6b6f01a14


Unità di ricognizione UR155 - Data 2023/11/11

Visibilità del suolo: 5

Copertura del suolo: superficie agricola utilizzata - Terreni arati



- Legenda
- RICOGNIZIONI E SCAVI
- D_RCG_multipolygon (visibilità) [156]
- 0 (area non accessibile) [8]
 - 1 (nulla) [28]
 - 2 (scarsa) [84]
 - 3 (discreta) [9]
- COMUNI
- Comuni_WGS84
 - Google Satellite

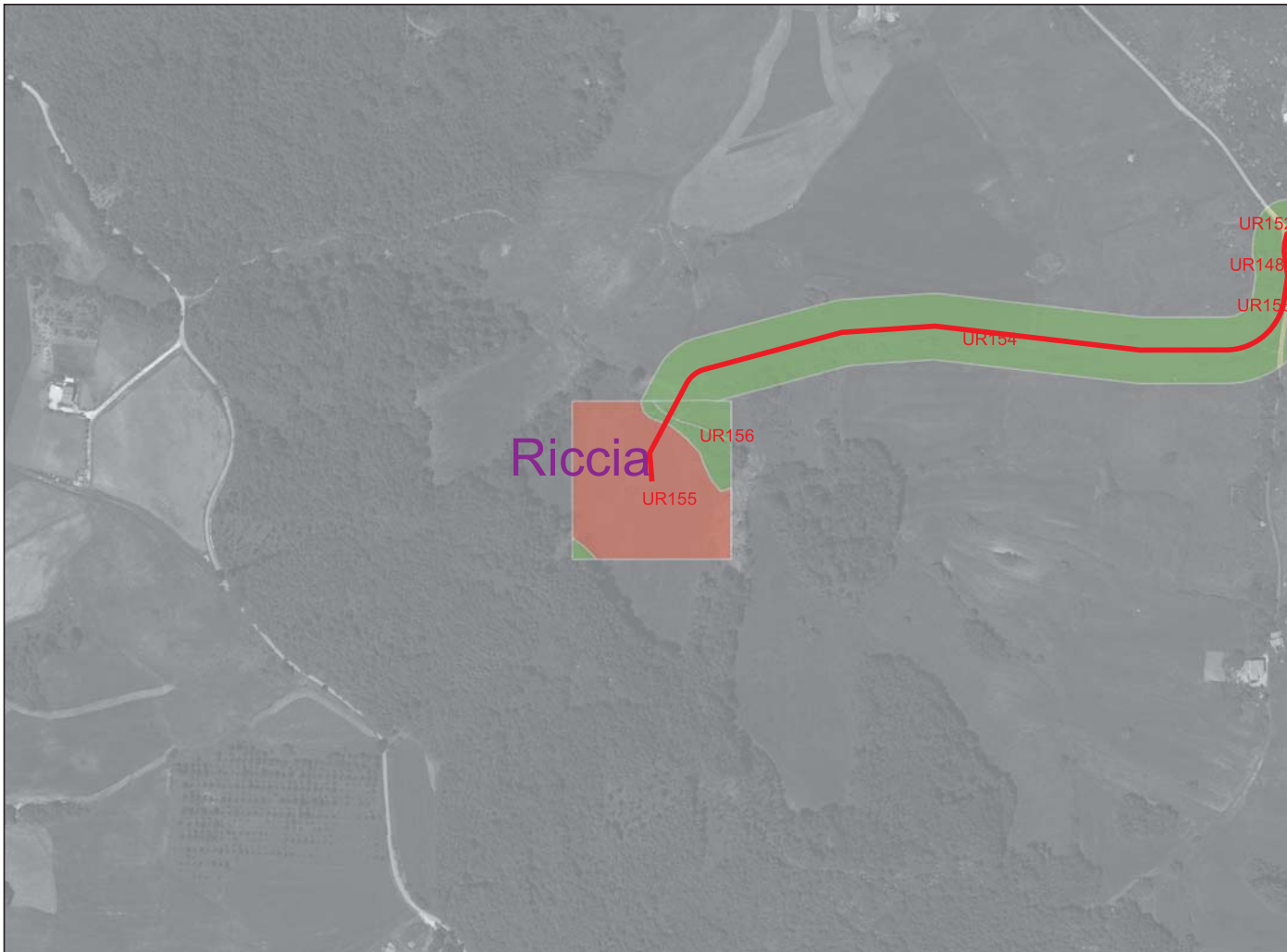


Ricognizione 3f714337cb8f4fa882afe7e6b6f01a14

Unità di ricognizione UR156 - Data 2023/11/11

Visibilità del suolo: 2

Copertura del suolo: superficie boscata e ambiente seminaturale - Area boschiva



Legenda

RICOGNIZIONI E SCAVI

D_RCG_multipolygon (visibilità) [156]

0 (area non accessibile) [8]

1 (nulla) [28]

2 (scarsa) [84]

3 (discreta) [9]

COMUNI

Comuni_WGS84

Google Satellite



0 100 200 300 m

