Firmato digitalmente da
ANTONIO MESISCA
CN = ANTONIO MESISCA
C = IT

Provincia di Campobasso

Comune di Riccia

Comune di Cercemaggiore

Committente:

RWE

RWE RENEWABLES ITALIA S.R.L.
via Andrea Doria, 41/G - 00192 Roma
P.IVA/C.F. 06400370968
PEC: rwerenewablesitaliasrl@legalmail.it

Titolo del Progetto:

REALIZZAZIONE DI UN IMPIANTO PER LA PRODUZIONE DI ENERGIA ELETTRICA DA FONTE EOLICA NEI COMUNI DI RICCIA (CB) E CERCEMAGGIORE (CB).

Documento:
PROGETTO DEFINITIVO OPERE CIVILI

N° Documento: PERI_R_23.11

ID PROGETTO:	PERI	DISCIPLINA:	PD	TIPOLOGIA:	D	FORMATO:	varie

Elaborato:

Catalogo MOSI_Parco eolico Riccia_CB_rev1

FOGLIO:	1 di 1	SCALA:	1:5.000	Nome file:	PERI_R_23.11

Progettazione:

ENERGY & ENGINEERING S.R.L.
Via XXIII Luglio 139
83044 - Bisaccia (AV)
P.IVA 02618900647
Tel./Fax. 0827/81480
pec: energyengineering@legalmail.it

Progettista:

Dott. Antonio Mesisca

ARCHEO SERVIZI

Ing. Davide G. Trivelli

ARCHEO SERVIZI
Via Aldo Moro, 8/3 82021 APICE (BN)
P.IVA: 017 66 93 0620

Rev:	Data Revisione	Descrizione Revisione	Redatto	Controllato	Approvato
0	27/12/2022	PRIMA EMISSIONE	ENERGY & ENGINEERING S.R.L.	ENERGY & ENGINEERING S.R.L.	ENERGY & ENGINEERING S.R.L.
1	14/09/2023	REVISIONE	ENERGY & ENGINEERING S.R.L.	ENERGY & ENGINEERING S.R.L.	ENERGY & ENGINEERING S.R.L.

Sito 1 (SABAP-MOL_2023_2650_01_01)

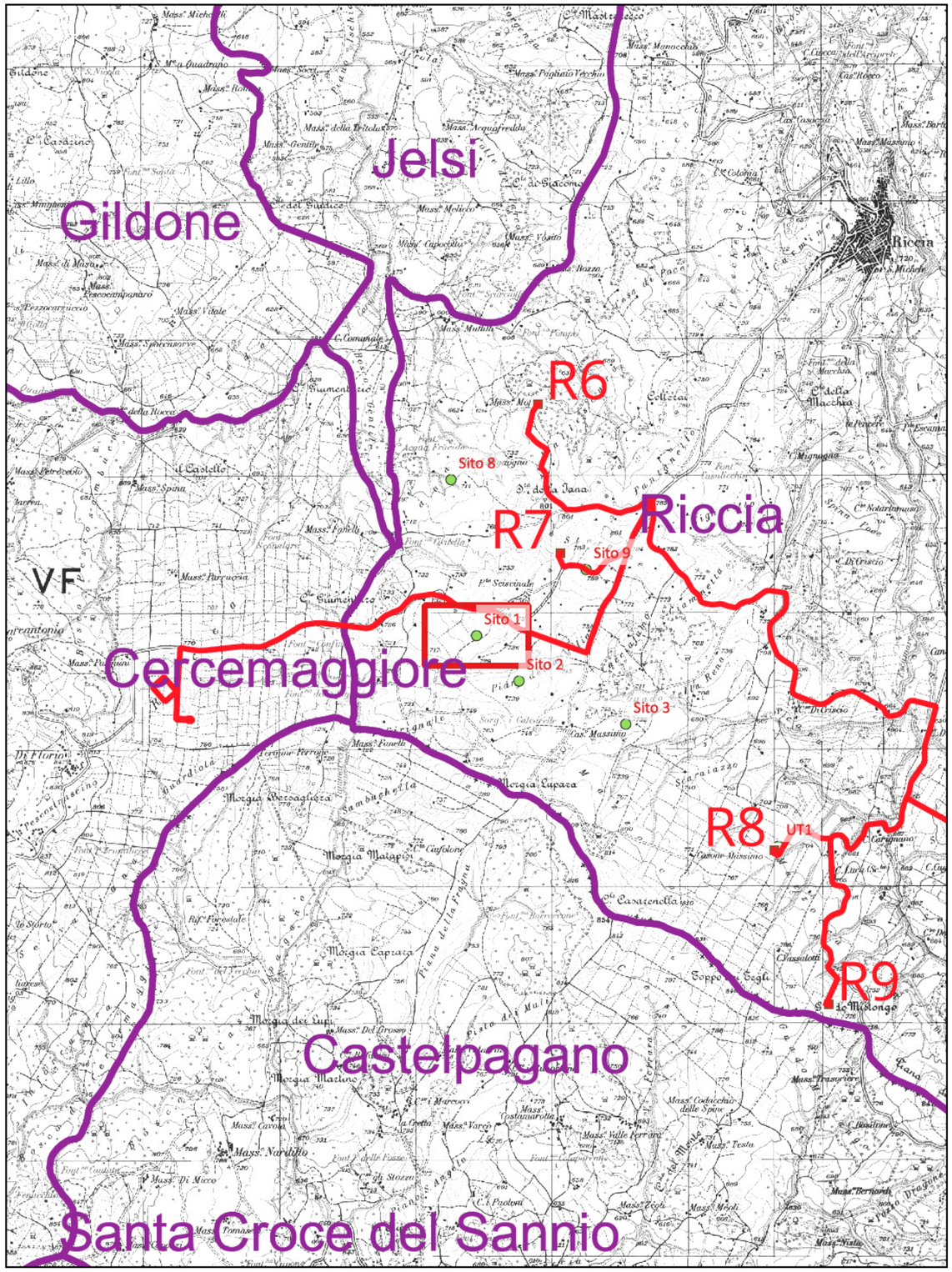

1.000 0 1.000 2.000 m

Localizzazione: Riccia (CB) - Cerignano,

Definizione e cronologia: area di materiale mobile, {area di materiale eterogeneo}. {Età Romana},

Modalità di individuazione{dati di archivio}

Distanza dall'opera in progetto:100-200 metri **Potenziale:** potenziale alto **Rischio relativo:** rischio alto

Reperti vari. Frammenti ceramici e lacerti di mura. Segnalazione tratta da Database Archivio SABAP-MOL.

Molise, Esperienze di Survey: Riccia, Oratino e Castropignano, ed. Ist. Reg. per gli Studi Storici del Molise, 2008.

SABAP-MOL

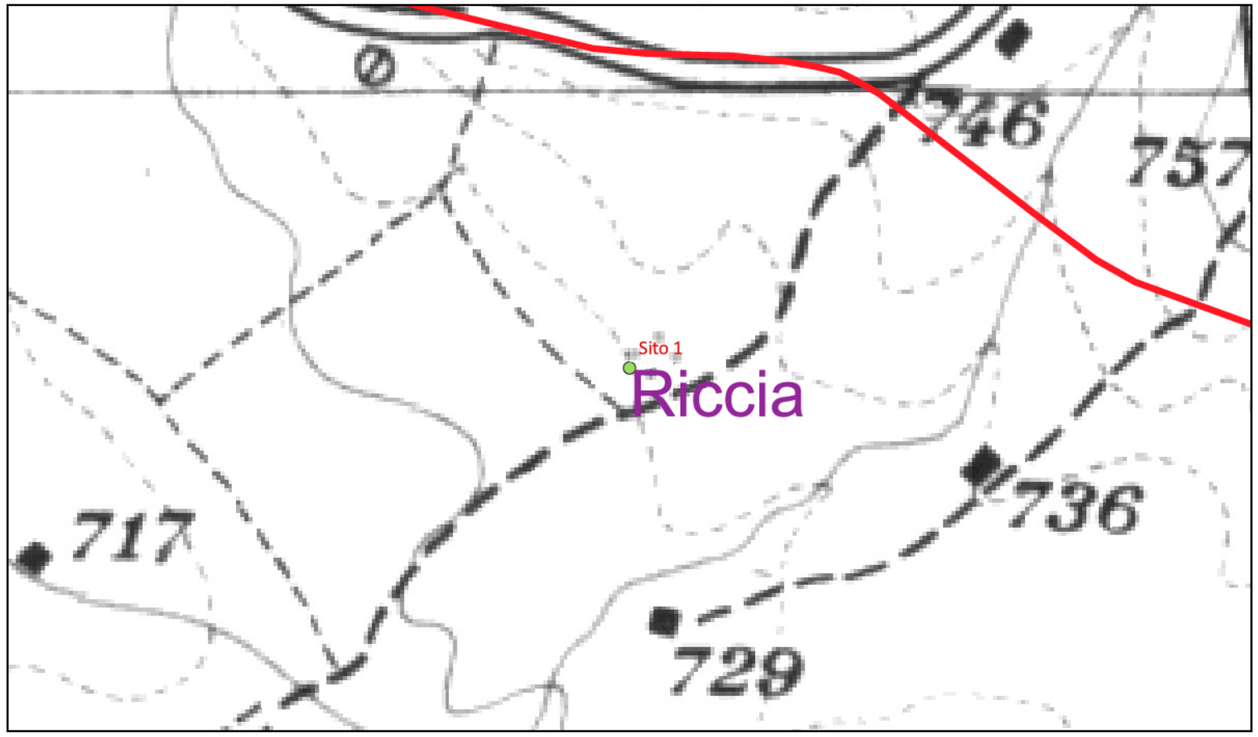

100 0 100 200 m

Sito 2 (SABAP-MOL_2023_2650_01_02)

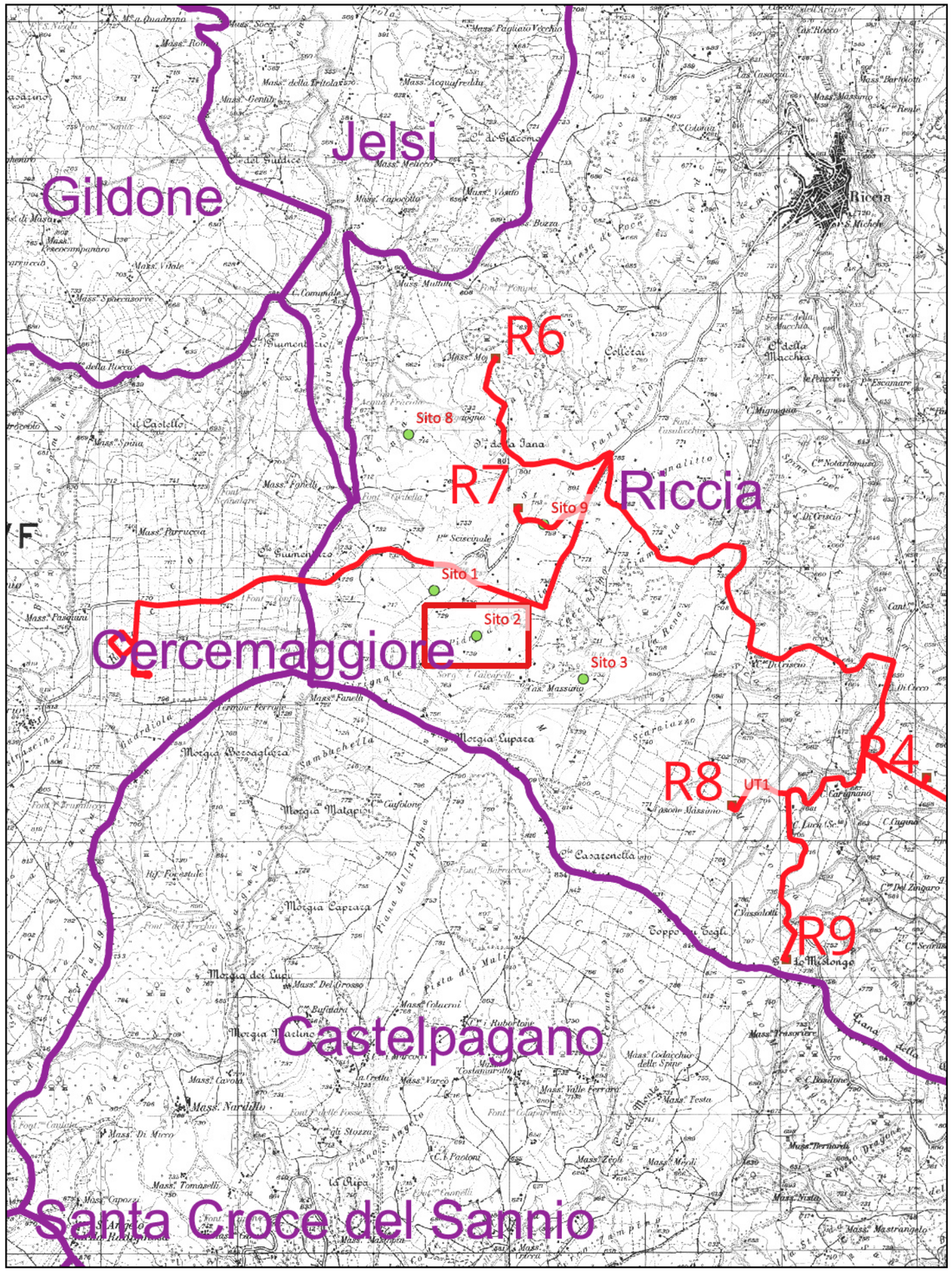

1.000 0 1.000 2.000 m

Localizzazione: Riccia (CB) - Piana della Melia,

Definizione e cronologia: area di materiale mobile, {area di frammenti fittili}. {Età Romana},

Modalità di individuazione{dati di archivio}

Distanza dall'opera in progetto:200-500 metri **Potenziale:** potenziale alto **Rischio relativo:** rischio basso

Reperti vari. Ampia area con frammenti ceramici vari. Segnalazione tratta da Database Archivio SABAP-MOL.

Molise, Esperienze di Survey: Riccia, Oratino e Castropignano, ed. Ist. Reg. per gli Studi Storici del Molise, 2008.

SABAP-MOL

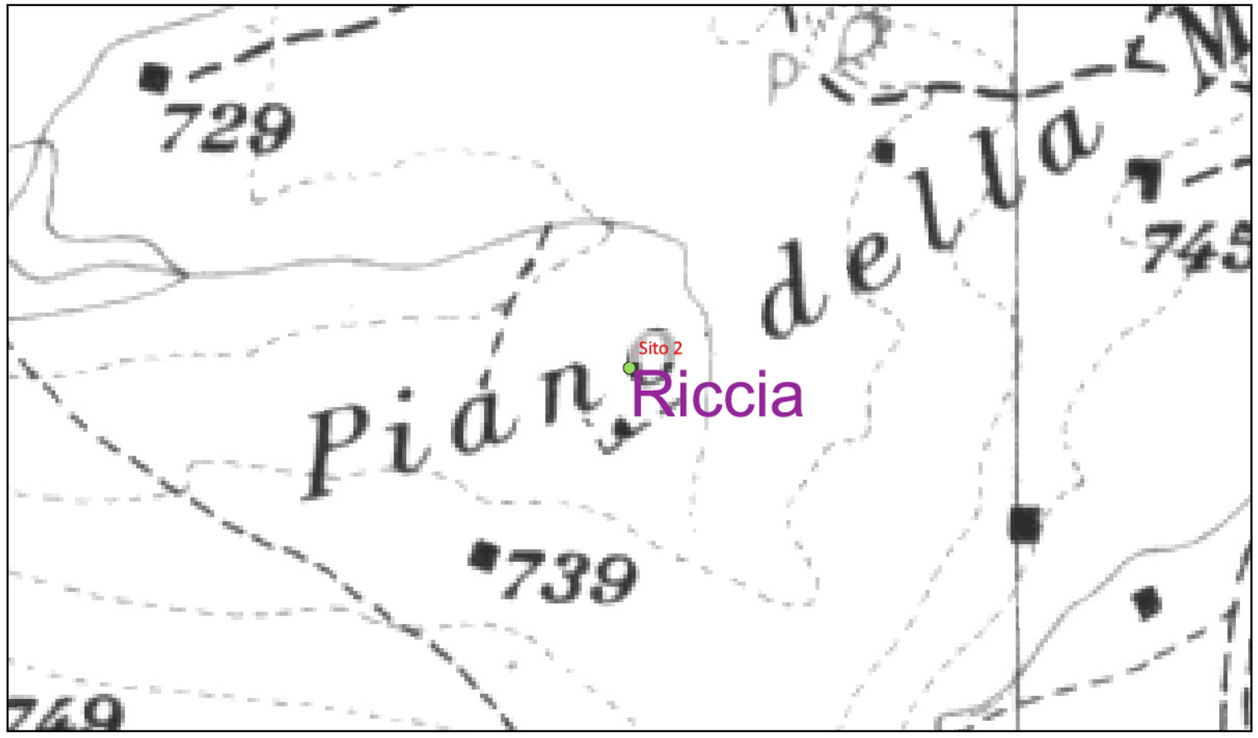

100 0 100 200 m

Sito 3 (SABAP-MOL_2023_2650_01_03)

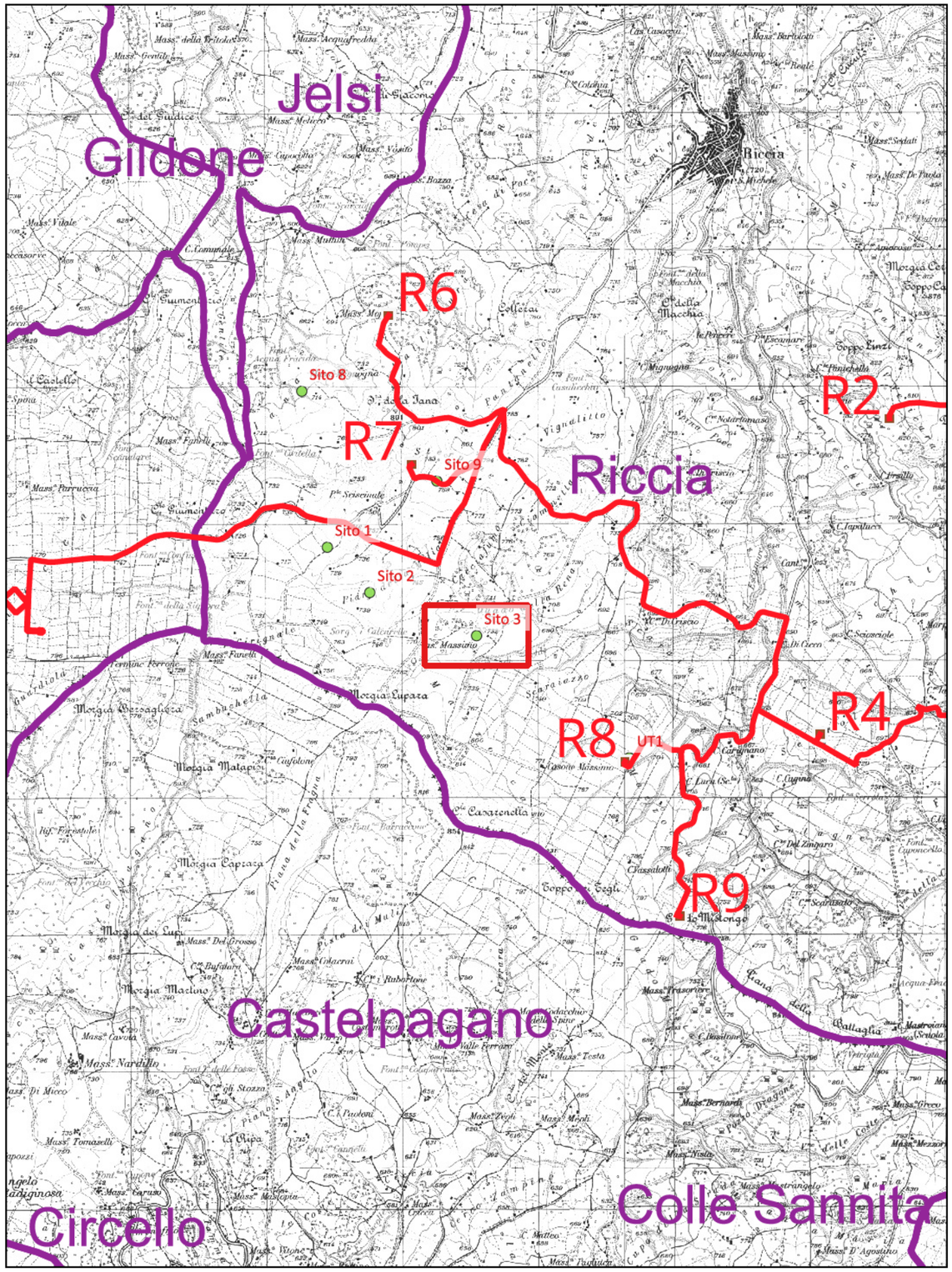

1.000 0 1.000 2.000 m

Localizzazione: Riccia (CB) - Casone Massimo,

Definizione e cronologia: area di materiale mobile, {area di frammenti fittili}. {Età Romana},

Modalità di individuazione{dati di archivio}

Distanza dall'opera in progetto:500-1000 metri **Potenziale:** potenziale medio **Rischio relativo:** rischio basso

Dispersione di pochissimi materiali a densità estremamente bassa limitata ad un'area di pochi metri quadrati. Presenza di laterizi (50%, 2 frammenti), ceramica a vernice nera (25%, 1 frammento di fondo) e ceramica grezza (25%, 1 frammento). Segnalazione tratta da Database Archivio SABAP-MOL: Ricerche archeologiche preventive metanodotto Riccia - Campochiaro (2006).

SABAP-MOL

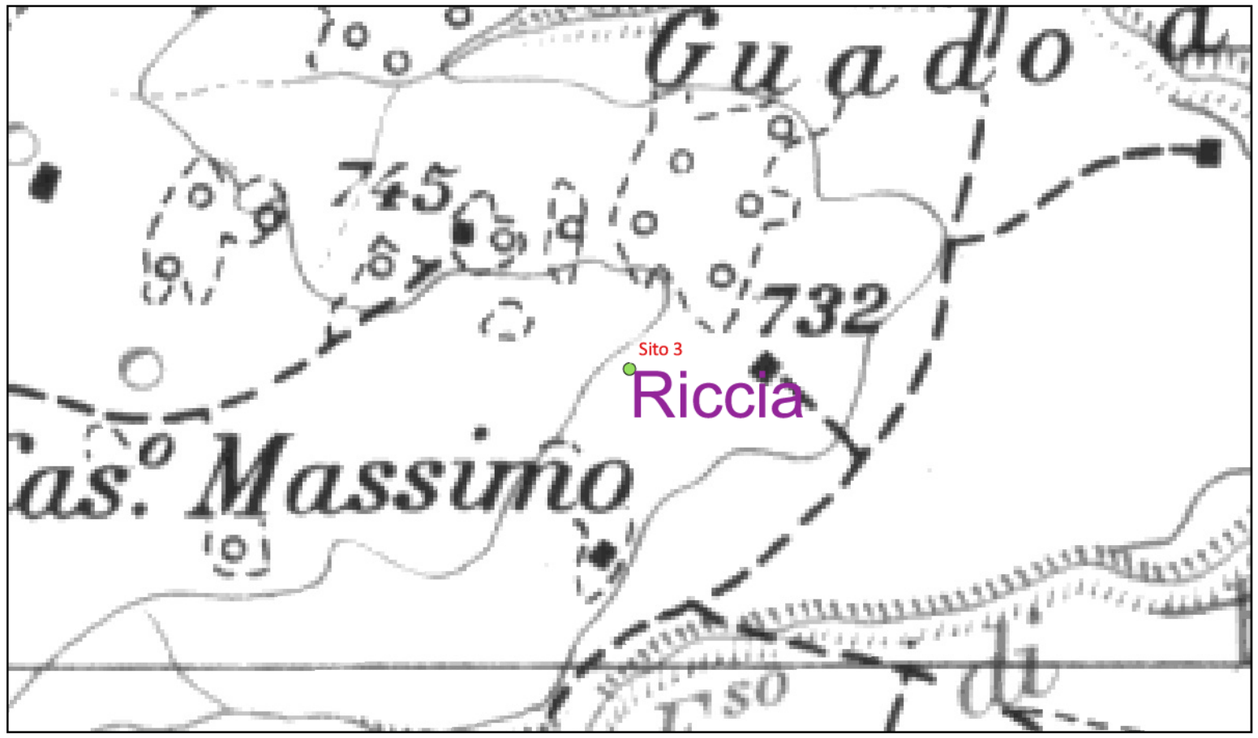

100 0 100 200 m

Sito 4 (SABAP-MOL_2023_2650_01_04)

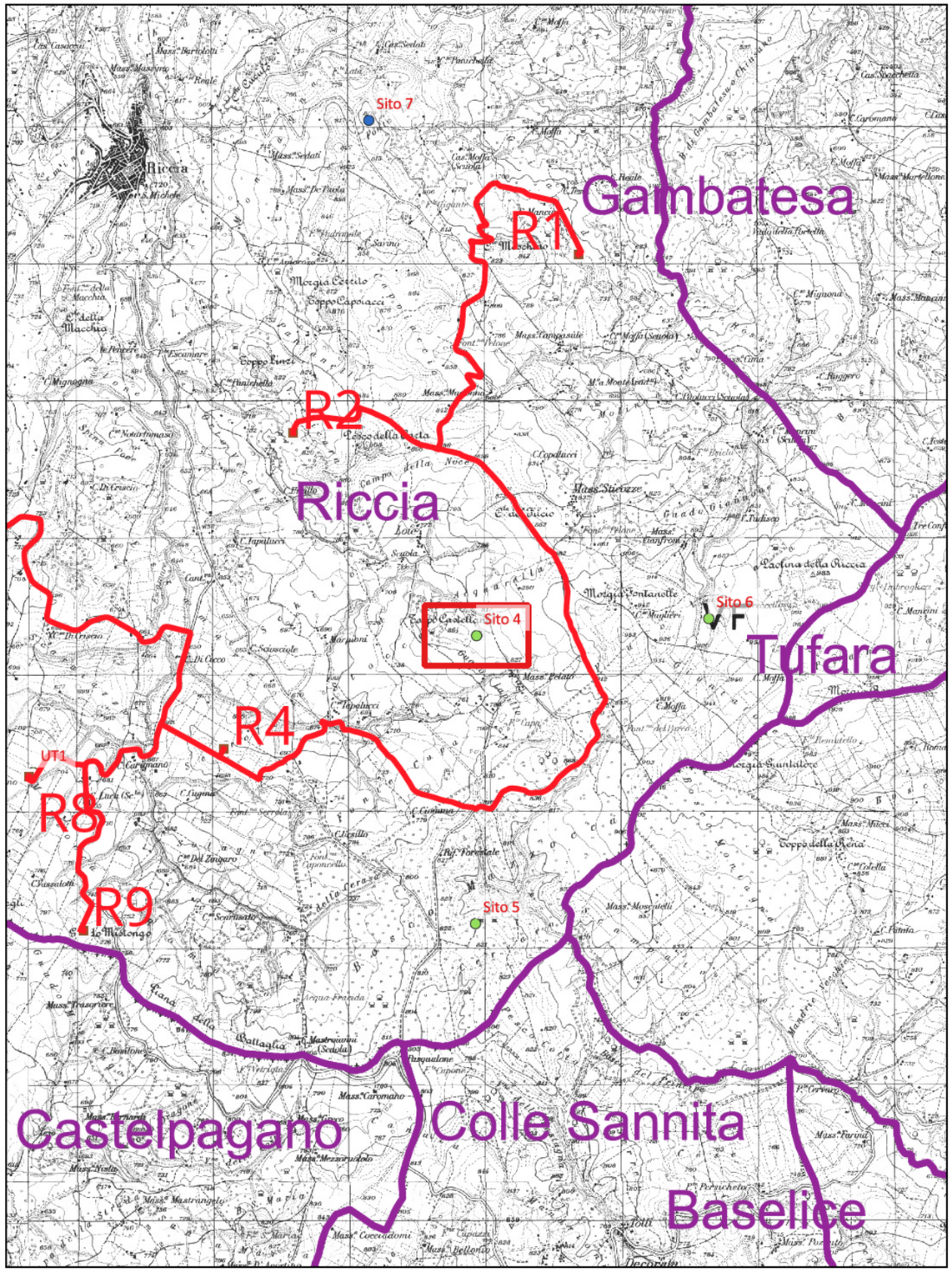

1.000 0 1.000 2.000 m

Localizzazione: Riccia (CB) - Toppo Castellana,

Definizione e cronologia: area di materiale mobile, {area di frammenti fittili}. {Età Arcaica, Età Romana},

Modalità di individuazione{dati di archivio}

Distanza dall'opera in progetto:200-500 metri **Potenziale:** potenziale medio **Rischio relativo:** rischio basso

Dispersione di materiali in scarsa quantità e a densità estremamente bassa limitata ad un'area di poche decine di metri quadrati. Presenza di laterizi (50%) e ceramica grezza (50%) in pessimo stato di conservazione. Segnalazione tratta da Database Archivio SABAP-MOL: Ricerche archeologiche preventive metanodotto Riccia - Campochiaro (2006).

SABAP-MOL

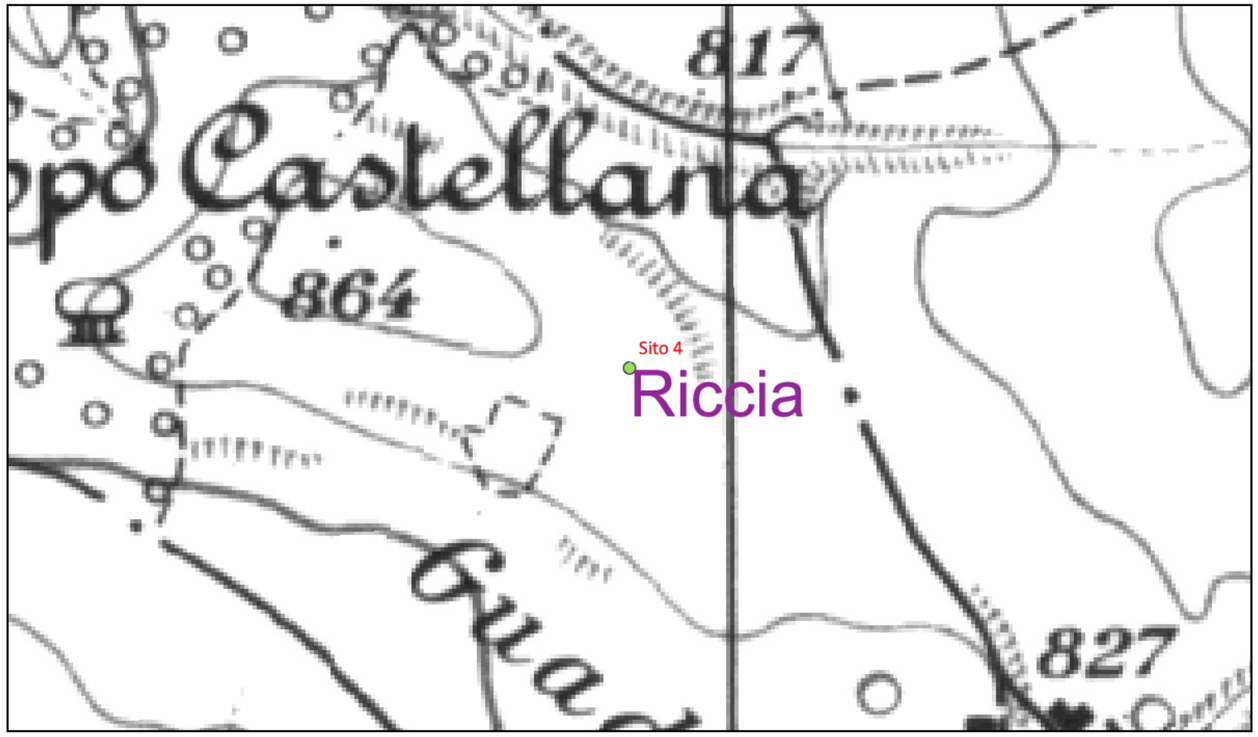

100 0 100 200 m

Sito 5 (SABAP-MOL_2023_2650_01_05)

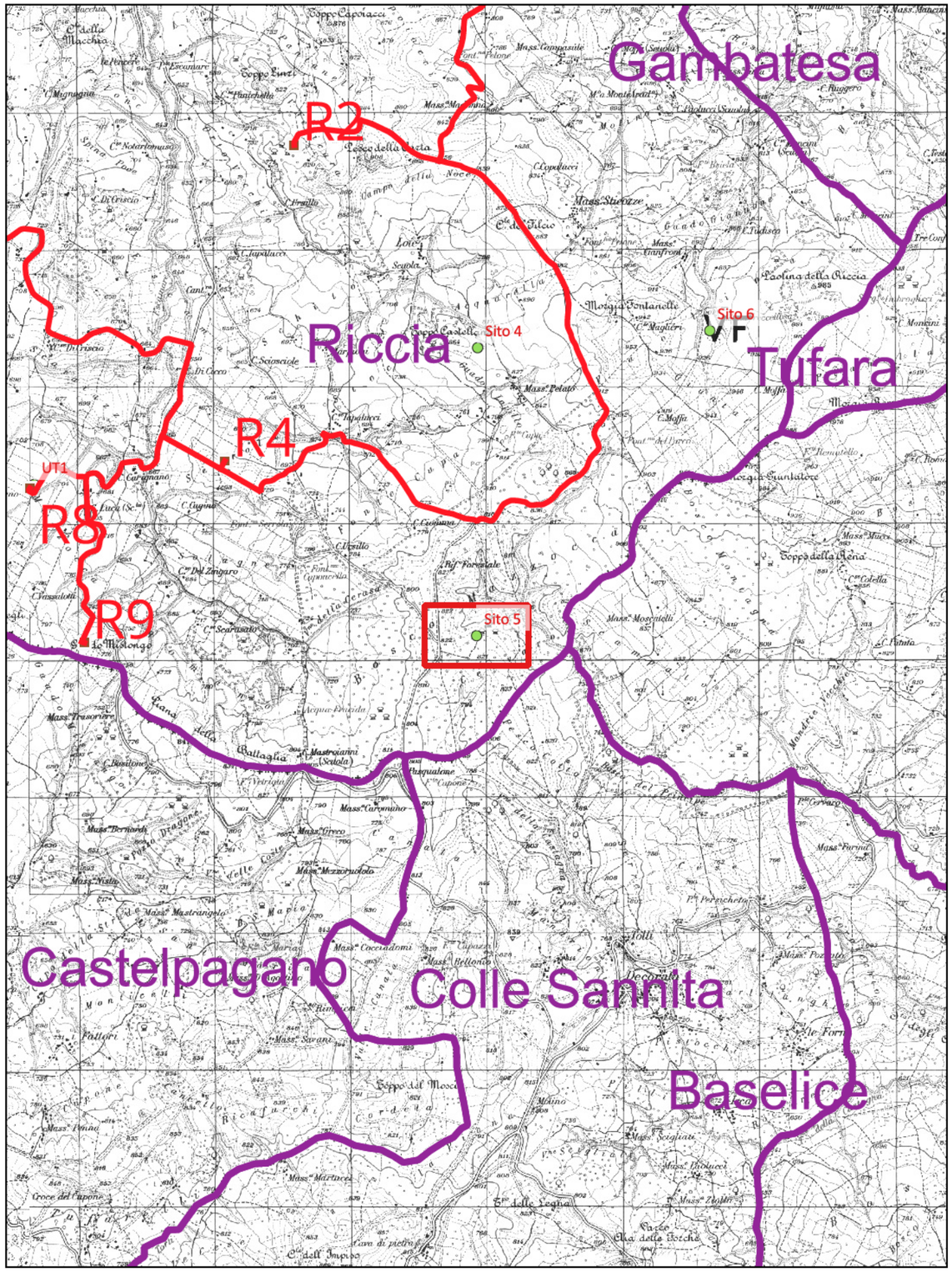

1.000 0 1.000 2.000 m

Localizzazione: Riccia (CB) - Mazzocca,

Definizione e cronologia: area di materiale mobile, {industria litica}. {non determinabile},

Modalità di individuazione{dati di archivio}

Distanza dall'opera in progetto:500-1000 metri **Potenziale:** potenziale alto **Rischio relativo:** rischio basso

Utensili ed armi in selce. Segnalazione tratta da Database Archivio SABAP-MOL.

Molise, Esperienze di Survey: Riccia, Oratino e Castropignano, ed. Ist. Reg. per gli Studi Storici del Molise, 2008

SABAP-MOL

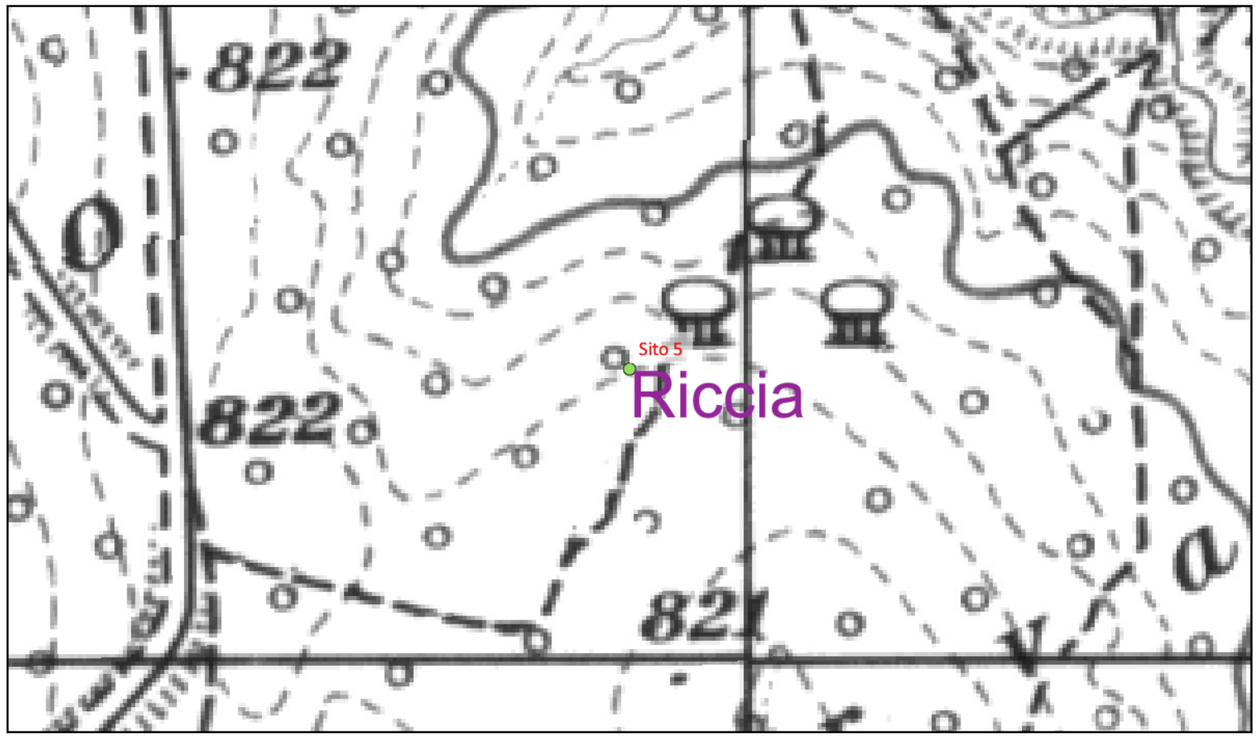

100 0 100 200 m

Sito 6 (SABAP-MOL_2023_2650_01_06)

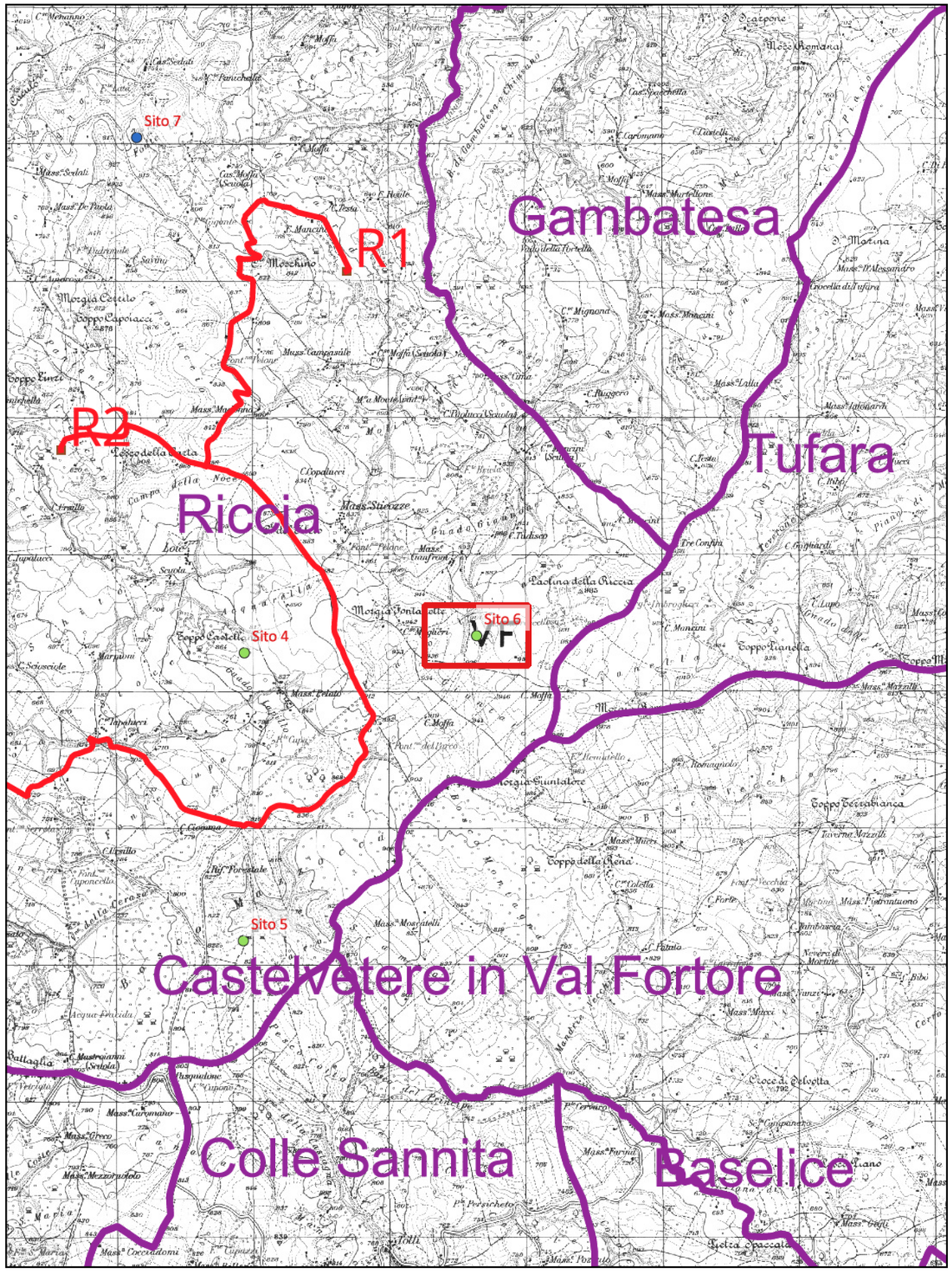

1.000 0 1.000 2.000 m

Localizzazione: Riccia (CB) - Paolina,

Definizione e cronologia: area di materiale mobile, {area di frammenti fittili, industria litica}. {non determinabile},

Modalità di individuazione{dati di archivio}

Distanza dall'opera in progetto:500-1000 metri **Potenziale:** potenziale alto **Rischio relativo:** rischio basso

Utensili in selce e frammenti ceramici. Segnalazione tratta da Database Archivio SABAP-MOL.

Molise, Esperienze di Survey: Riccia, Oratino e Castropignano, ed. Ist. Reg. per gli Studi Storici del Molise, 2008

SABAP-MOL

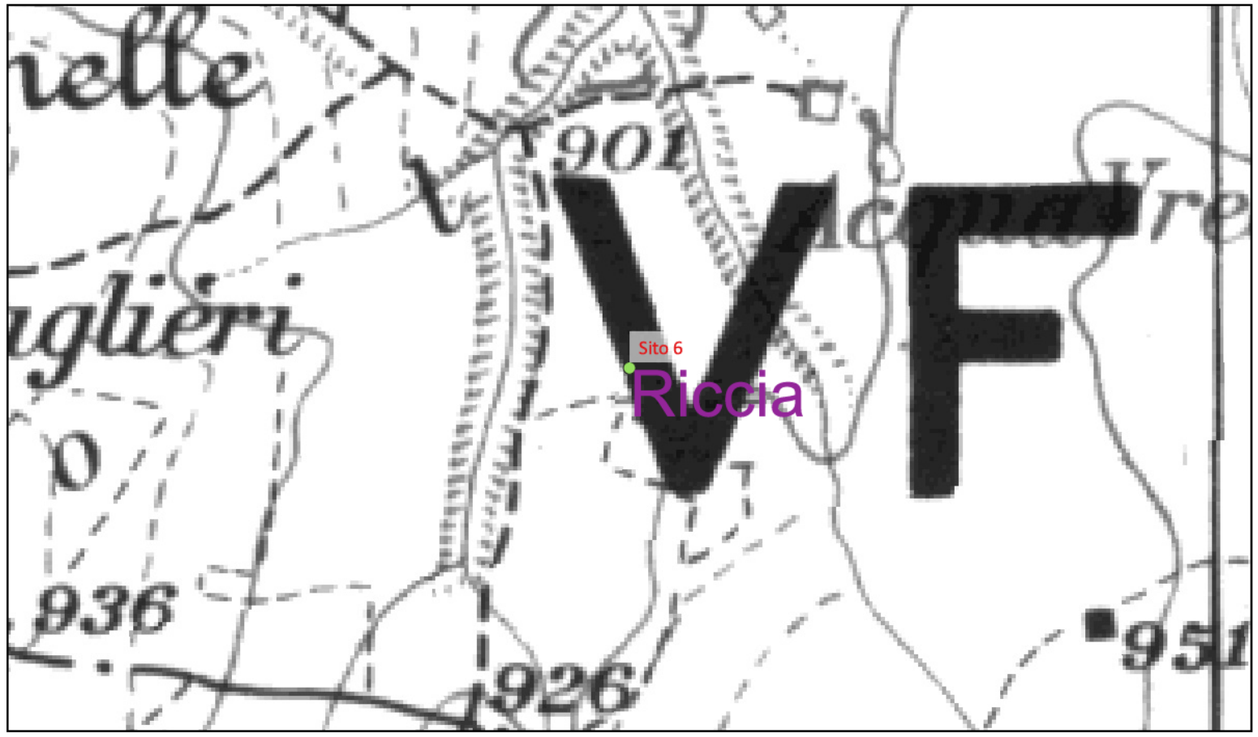

100 0 100 200 m

Sito 7 (SABAP-MOL_2023_2650_01_07)

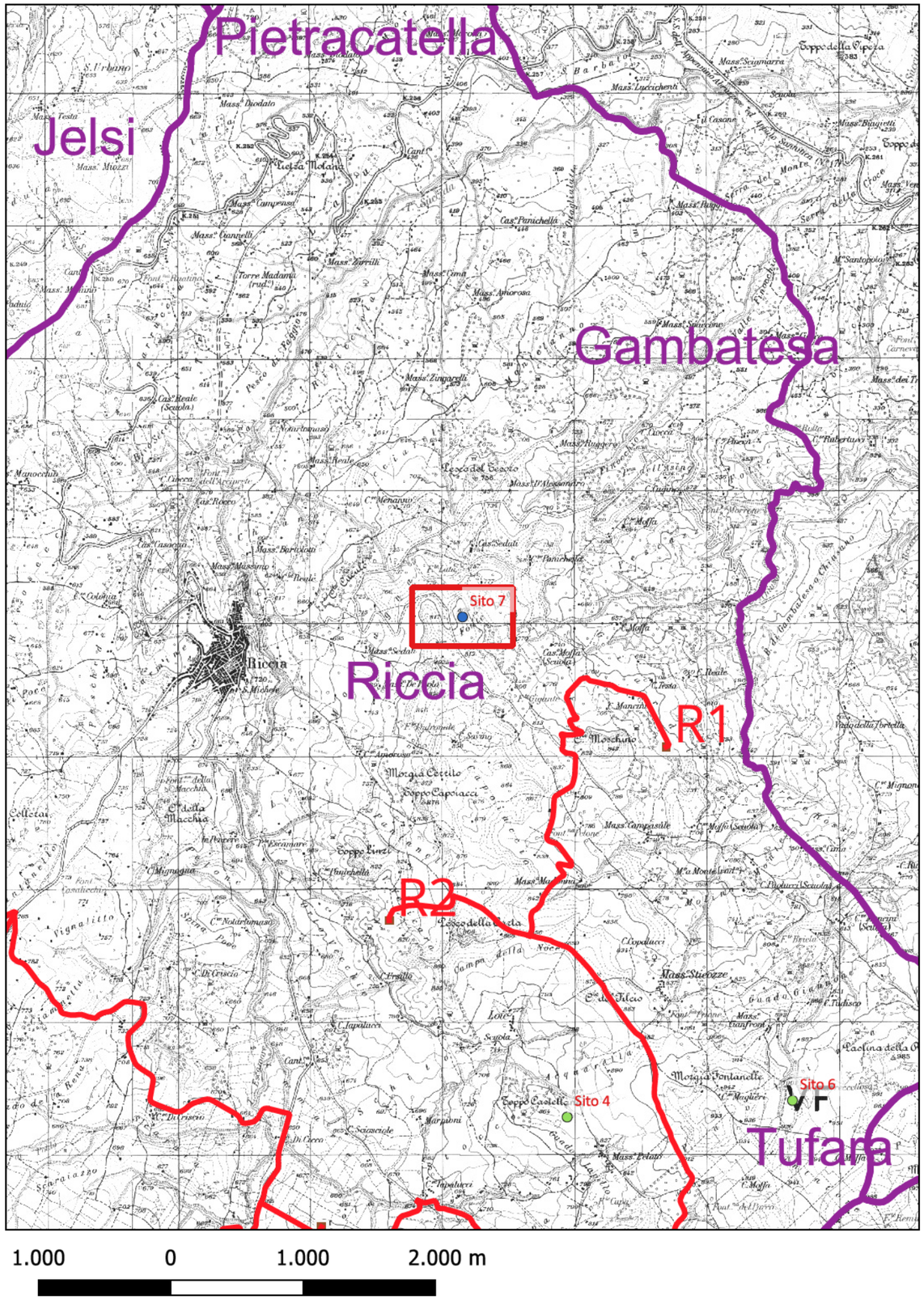

Localizzazione: Riccia (CB) - Fonte Lata,

Definizione e cronologia: struttura di fortificazione, {cinta fortificativa}. {non determinabile},

Modalità di individuazione{dati di archivio}

Distanza dall'opera in progetto:500-1000 metri **Potenziale:** potenziale alto **Rischio relativo:** rischio basso

All'apice di una collina è visibile un circuito di forma poligonale evidenziato da una linea di vegetazione più alta. Segnalazione tratta da Database Archivio SABAP-MOL.

SABAP-MOL

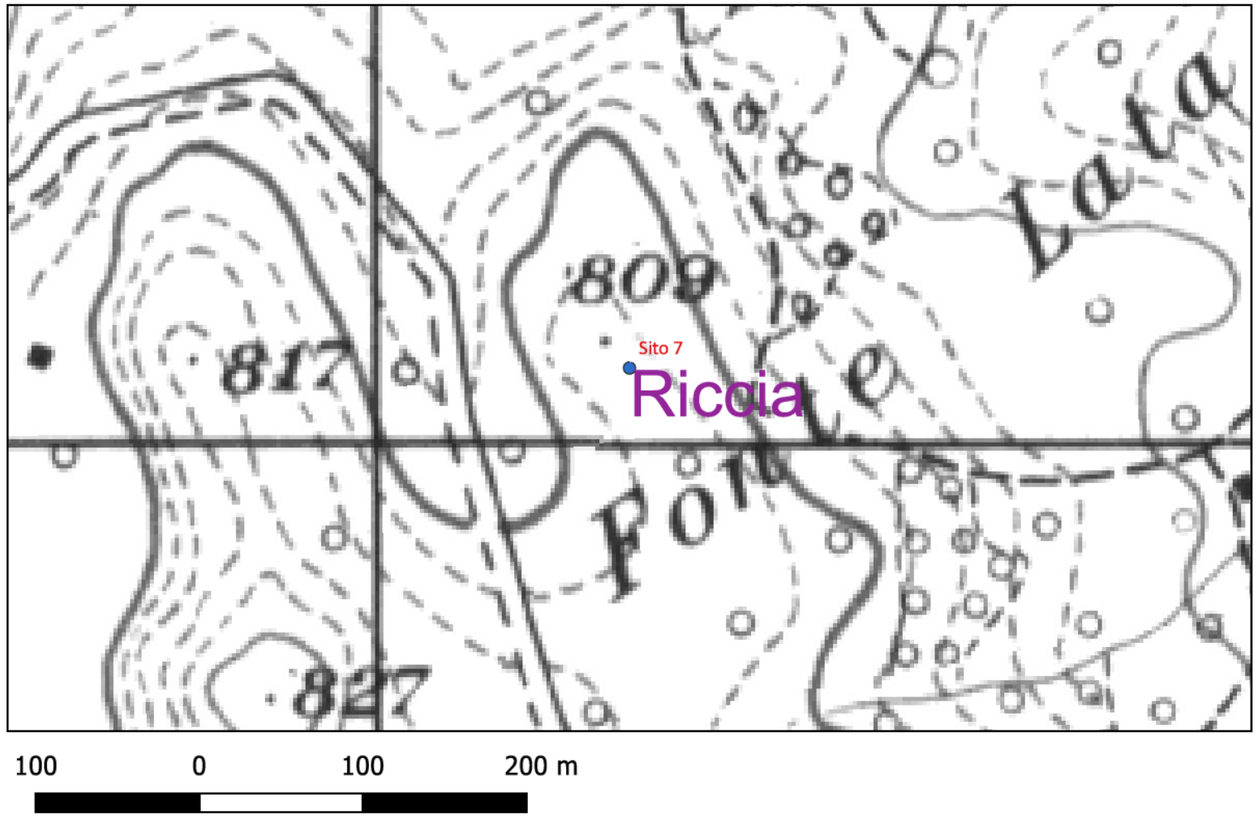

UT1 (SABAP-MOL_2023_2650_01_08)

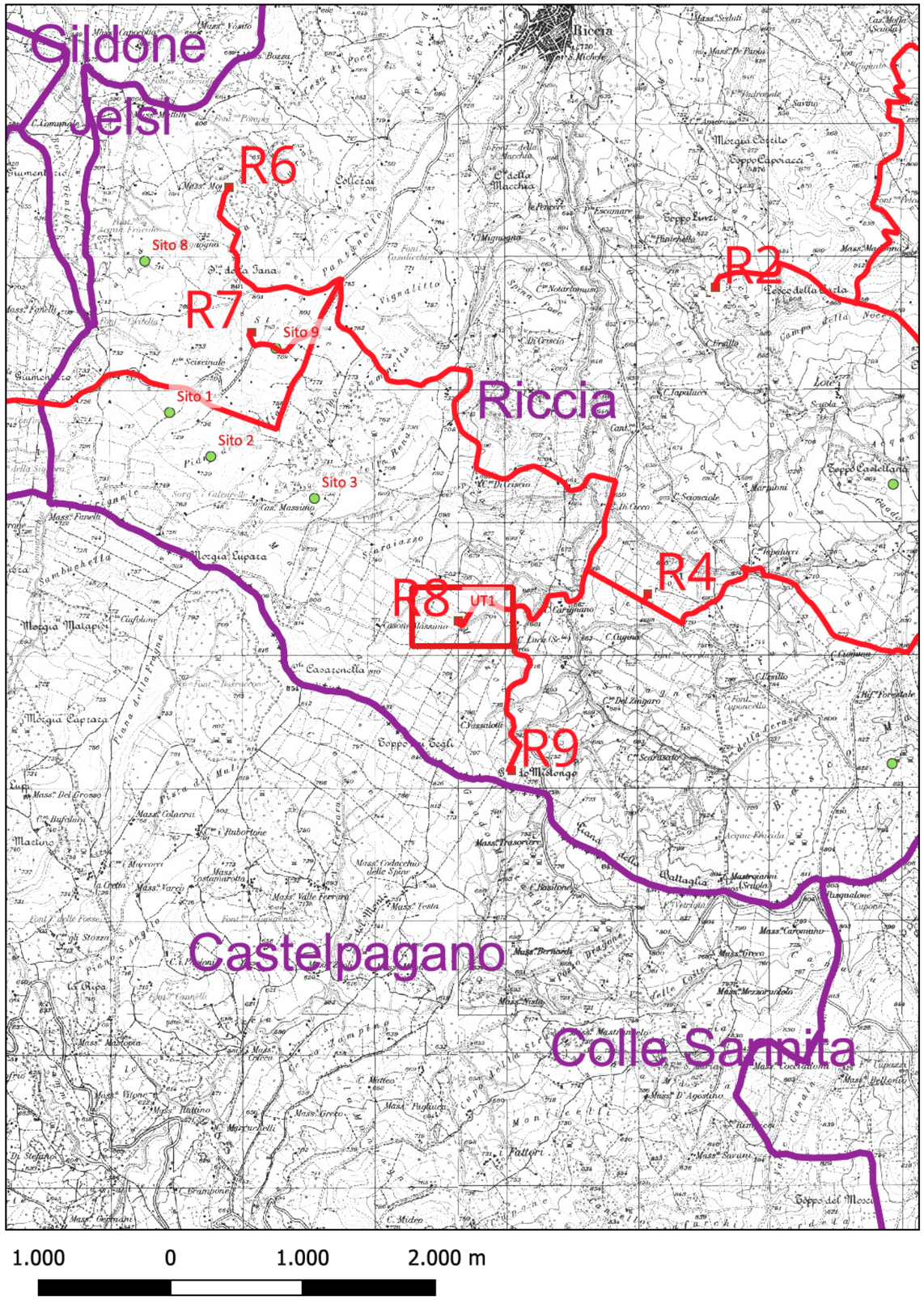

Localizzazione: Riccia (CB) - Mazzocca,

Definizione e cronologia: area di materiale mobile, {area di frammenti fittili, industria litica}. {non determinabile},

Modalità di individuazione{ricognizione archeologica/survey }

Distanza dall'opera in progetto:0-10 metri **Potenziale:** potenziale medio **Rischio relativo:** rischio medio

Area di frammenti fittili e selci.

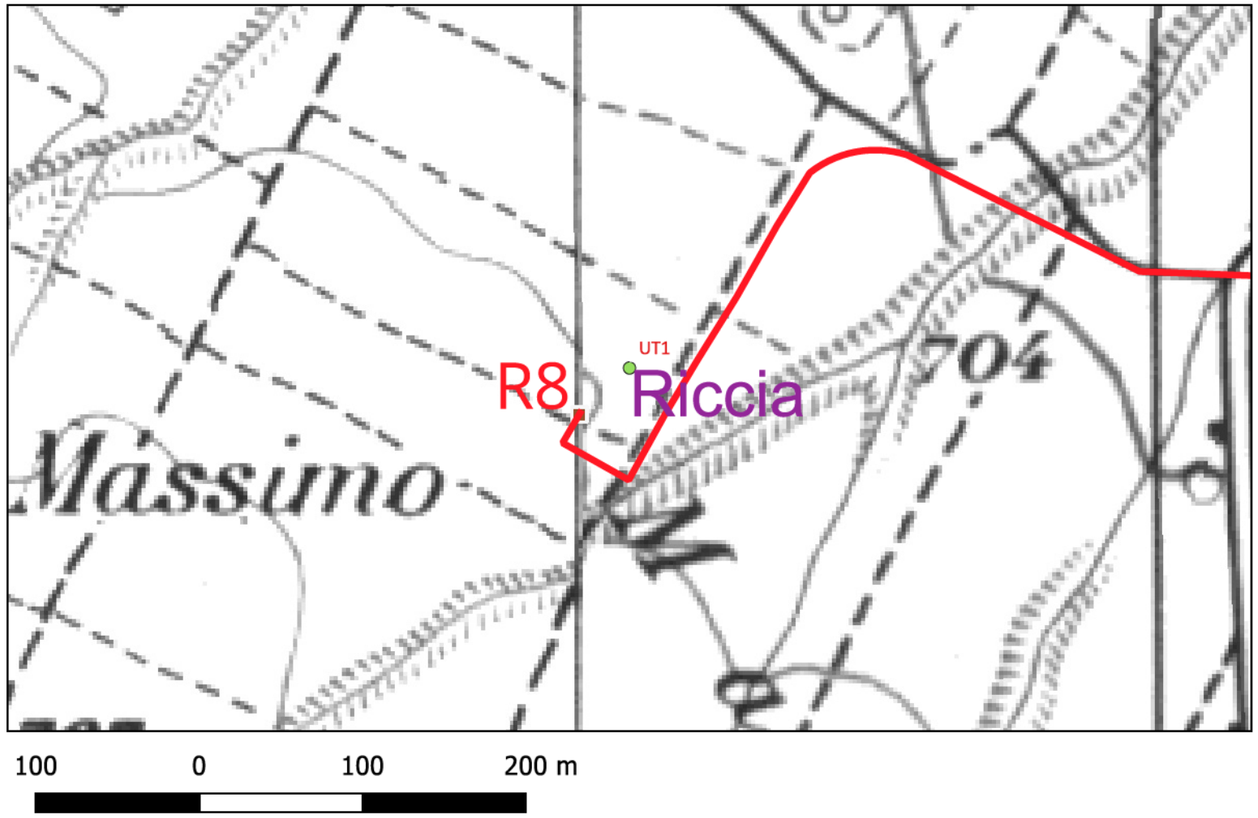

Sito 8 (SABAP-MOL_2023_2650_01_09)

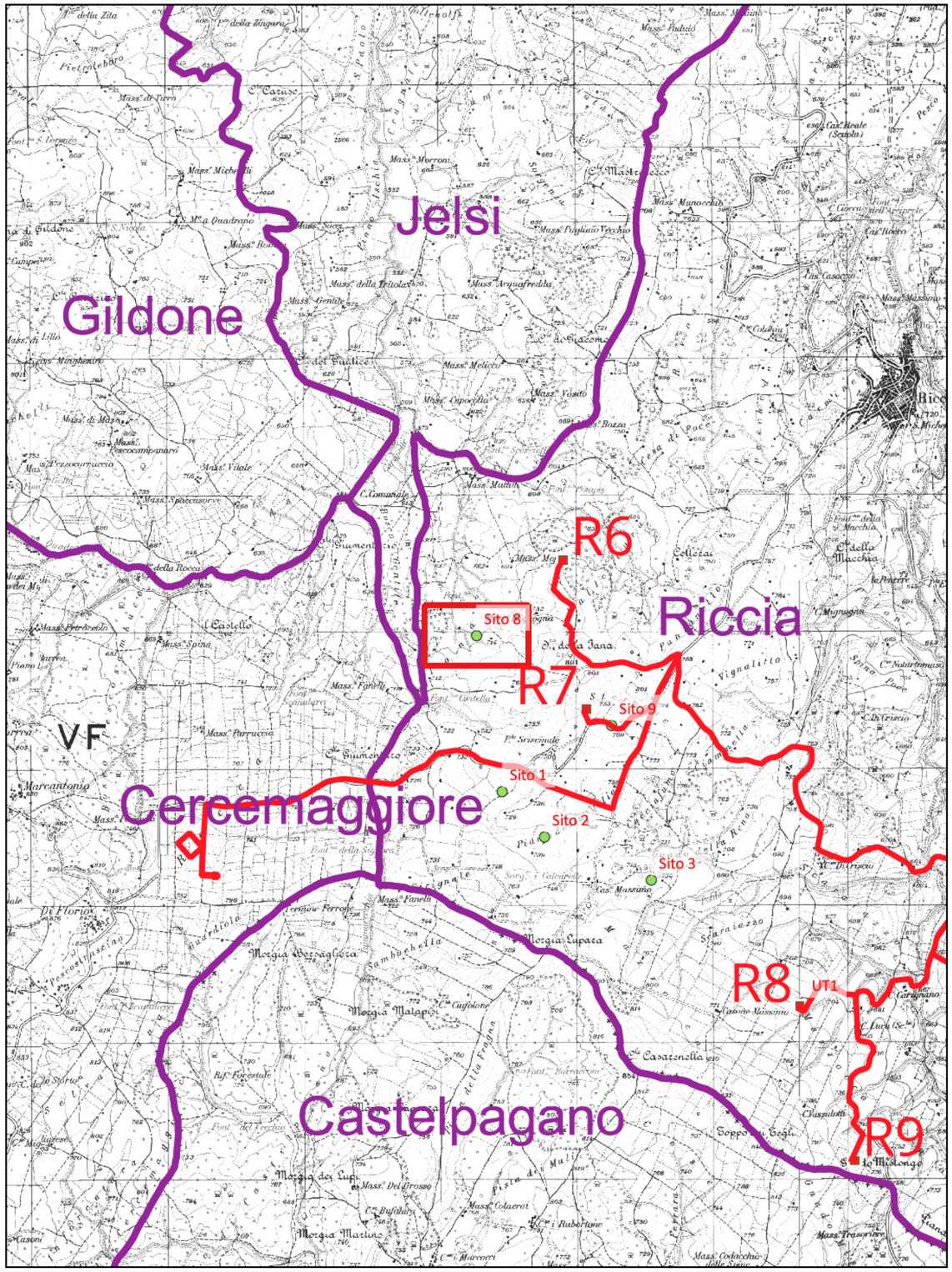

1.000 0 1.000 2.000 m

Localizzazione: Riccia (CB) - Iana,

Definizione e cronologia: area di materiale mobile, {area di frammenti fittili}. {Età Romana},

Modalità di individuazione{dati bibliografici, dati di archivio}

Distanza dall'opera in progetto:500-1000 metri **Potenziale:** potenziale alto **Rischio relativo:** rischio basso

Spargimento di materiali fittili in superficie. Segnalazione tratta da Database Archivio SABAP-MOL.

Molise, Esperienze di Survey: Riccia, Oratino e Castropignano, ed. Ist. Reg. per gli Studi Storici del Molise, 2008

SABAP-MOL

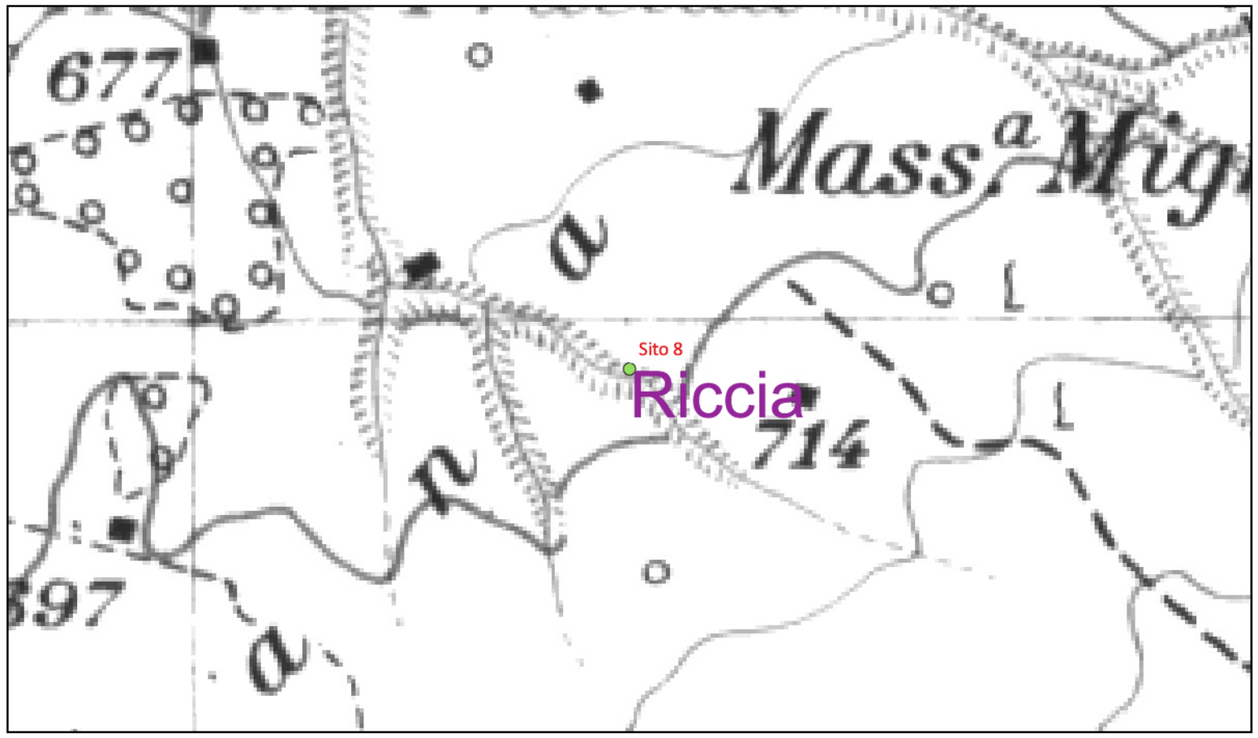

100 0 100 200 m

Sito 9 (SABAP-MOL_2023_2650_01_10)

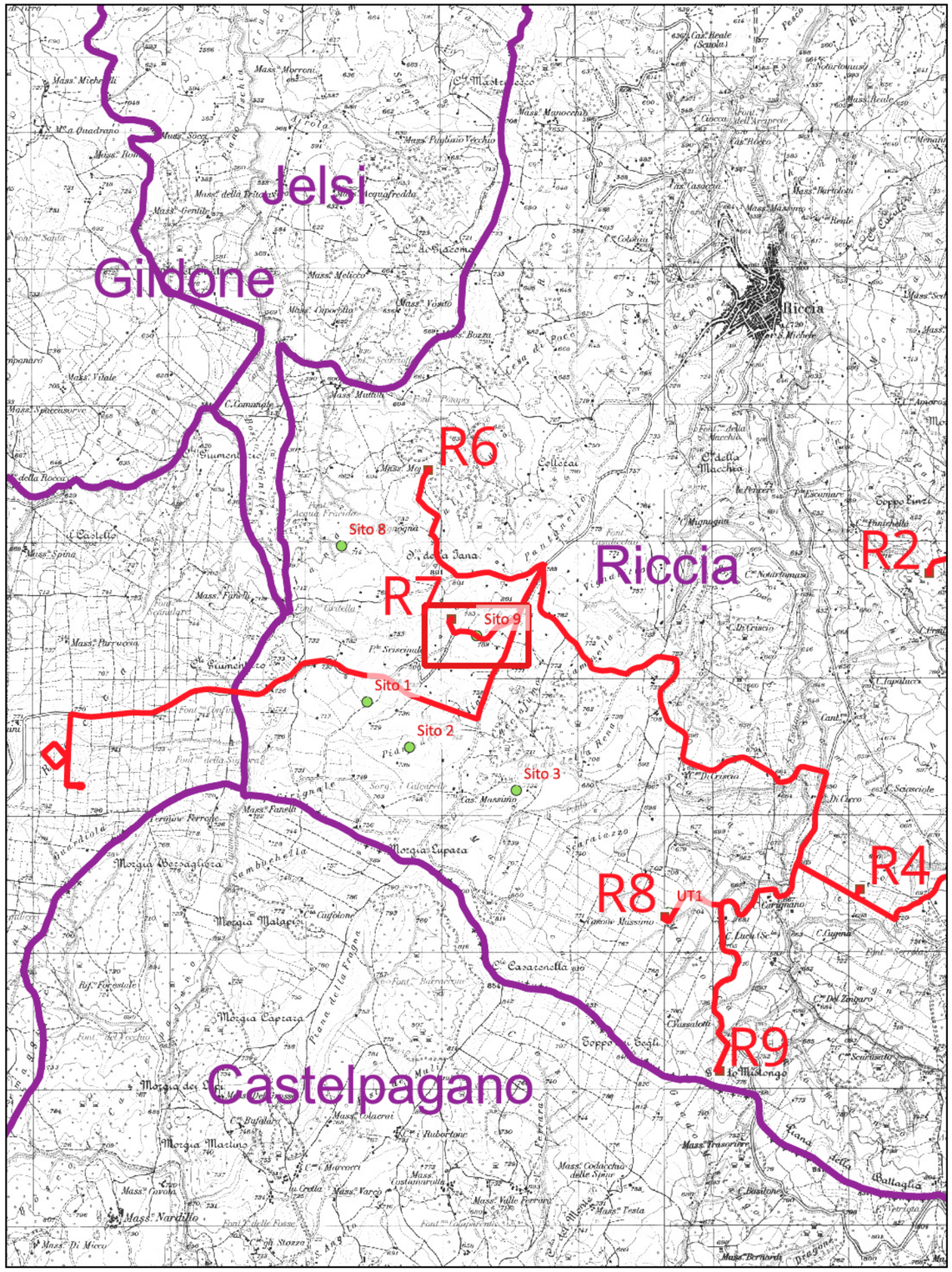

Localizzazione: Riccia (CB) - Sterpone,

Definizione e cronologia: area di materiale mobile, {area di materiale eterogeneo}. {non determinabile},

Modalità di individuazione{dati bibliografici, dati di archivio}

Distanza dall'opera in progetto:0-10 metri **Potenziale:** potenziale alto **Rischio relativo:** rischio alto

Reperti vari. Frammenti ceramici, fibule, armi e tegole. Segnalazione tratta da Database Archivio SABAP-MOL.

Molise, Esperienze di Survey: Riccia, Oratino e Castropignano, ed. Ist. Reg. per gli Studi Storici del Molise, 2008
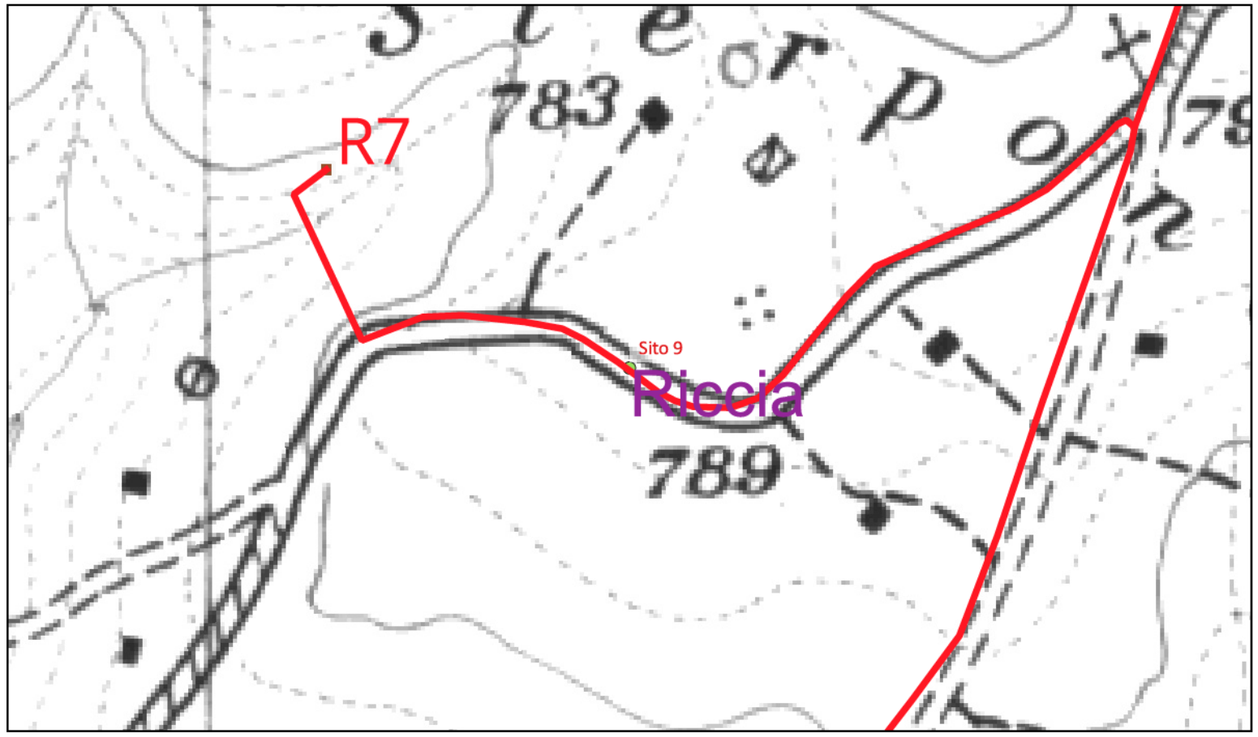
SABAP-MOL