COMUNE DI SAN MARTINO IN PENSILIS

(Provincia di Campobasso)

Realizzazione di un impianto Agrovoltaico della potenza nominale in DC di 49,007 MWp e potenza in AC di 45 MW denominato "Morrone" e delle relative opere di connessione alla Rete di Trasmissione dell'energia elettrica Nazionale (RTN) nei Comuni di San Martino in Pensilis (CB) e Larino (CB)

Proponente	Sviluppatore
PIVEXO 1 S.r.l.	Greenergy
PIVEXO 1 SRL Via Stazione snc - 74011 Castellaneta (TA) Tel +39 0998498180, Fax +39 0998498185 C.F. e P.IVA 02811250735, REA TA-213589, mail: pivexo1@pec.it	GREENERGY SRL Via Stazione snc - 74011 Castellaneta (TA), Tel +39 0998498180, Fax +39 0998498185, C.F. e P.IVA 02811250735, REA TA-213589, www.greenergy.it, mail info@greenergy.it

Elaborato: Inquadramento vincolistico Area Intervento

Data: 25/03/2024

Codice Progetto	Nome File	Revisione	Foglio	Scala
GREEN GPL_18	Inquadramento vincolistico 1/2	01	A0	1:25000
	Codice Elaborato: CAR7_04_B			

Rev.	Descrizione	Data	Redatto	Verificato	Approvato
01	Seconda emissione	25/03/2024	Dott. Nicola Pace	Ing Giuseppe Mancini	PIVEXO 1 SRL
00	Prima emissione	17/04/2023	Ing. Donatella Lapresta	Ing Giuseppe Mancini	PIVEXO 1 SRL

TUTTI I DIRITTI SONO RISERVATI A NORMA DI LEGGE E VIETATA LA RIPRODUZIONE ANCHE PARZIALE E LA CESSIONE SENZA AUTORIZZAZIONE

LEGENDA

- CAVIDOTTO ESTERNO IN MT
- CAVIDOTTO ESTERNO IN AT
- AREA D'INSTALLAZIONE NUOVE CENTRALI FOTOVOLTAICHE
- STAZIONE ELETTRICA TERNA "LARINO" ESISTENTE
- AREA DI INGOMBRO STAZIONE DI ELEVAZIONE DI NUOVA REALIZZAZIONE

STRALCIO CARTA IDROGEOMORFOLOGICA
SCALA 1:25000

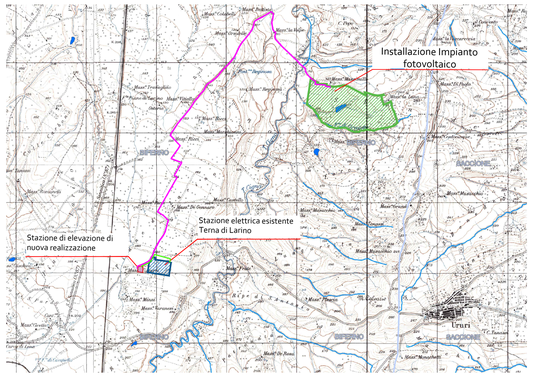

LEGENDA
- CAVIDOTTO ESTERNO IN MT
- ELEMENTI IDRICI MOLISE
- FIUMI E TORRENTI MOLISE
- FIUMI PRINCIPALI E SECONDARI MOLISE
- RETICOLI CORSI ACQUA MOLISE
- Specchi d'acqua interni
  - Specchi d'acqua
  - Specchi d'acqua
  - Specchi d'acqua
  - Specchi d'acqua
  - Specchi d'acqua
  - Specchi d'acqua

STRALCIO PTA
SCALA 1:25000

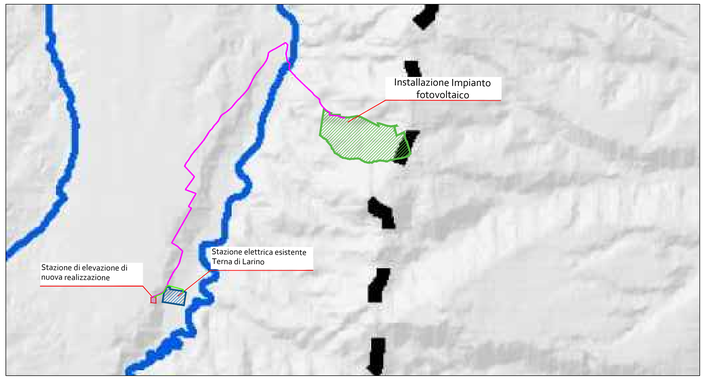

Legenda
- limiti regionali
- limiti di bacino
- invasi
- invasi potabili
- corsi d'acqua
- Rete Natura 2000
- IBA
- parchi nazionali
- parchi regionali
- oasi
- riserve naturali

Vita pesci
- ciprinicole
- salmolicole
- pozzi
- sorgenti captate

Acque designate alla vita dei molluschi
- Aree designate alla vita dei molluschi
- Aree non designate per assenza di molluschi

Zone vulnerabili da nitrati
- Potenzialmente vulnerabile da nitrati
- Vulnerabile
- aree di balneazione
- aree di salvaguardia

STRALCIO CARTA DEL VINCOLO IDROGEOLOGICO
SCALA 1:25000

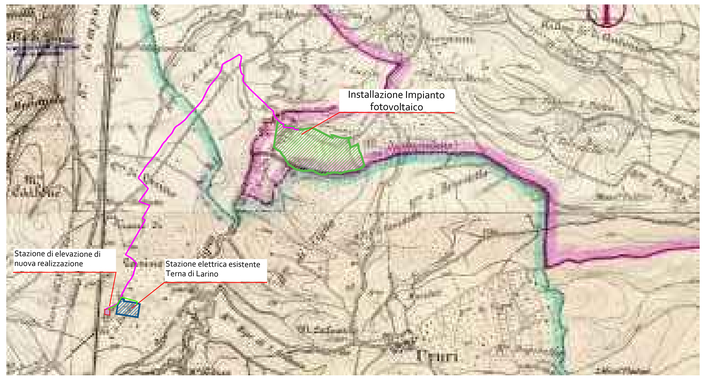



STRALCIO P.T.A.A.V. 1 P1
SCALA 1:25000

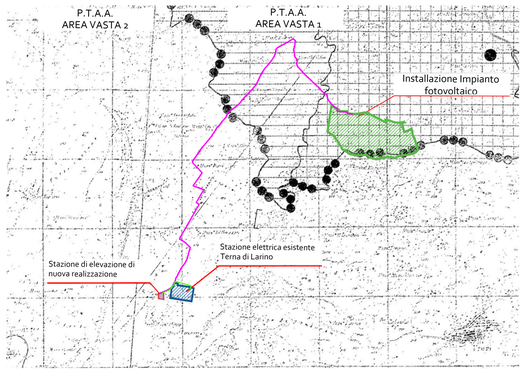

LEGENDA

A_1V		ELEMENTI D'O AREE SPARSE - INTERESSE PERCETTIVO A VISIVO
A_2N_1		AREE L'ORANGE FORTEMENTI CARATTERIZZATE DA ELEMENTI NATURALI
A_2N_2		AREE CON VEGETAZIONE NATURALE DI RECUPERABILE VALENZE EDIVE O NATURALISTICHE
A_2V		AREE FORTEMENTE CARATTERIZZANTI GLI AMBITI VISIVI PER PERCEZIONE DI ELEMENTI NATURALISTICI
A_2S		NUCLEI URBANI DI VALORE L'AREA - DOCUMENTARIO
A_2S		ELEMENTI STORICO-ARCHITETTONICO ISOLATI
A_2C		AREE ARCHEOLOGICHE DI RILIEVO
MN		AREE RIVIERA: I DI FOCE CON PARTICOLARI CONFIGURAZIONI DI CARATTERE NATURALISTICO E PERCETTIVO
MV_1		AREE CON ESCLUSIVI VALORI PERCETTIVI DI GRADO ELEVATO
MV_2		AREE CON PARTICOLARI ED ELEVATI VALORI PERCETTIVI FORTEMENTE NATURALI E CARATTERE PRODUTTIVO
MG_1		AREE DI ECCEZIONALE PERICOLOSITÀ GEOLOGICA
MG_2		AREE IN PENDIO PREVALENTEMENTE COLLINARI CON ELEVATA PERICOLOSITÀ GEOLOGICA
MP_1		AREE DI ECCEZIONALE VALORE PRODUTTIVO PREVALENTEMENTE PIANEGGIANTI E PIANURE ALLUVIONALI
MP_2		AREE AD ELEVATO VALORE PRODUTTIVO CON CARATTERISTICHE PERCETTIVE SIGNIFICATIVE
MS		AREE DEL SISTEMA INSEDIATIVO CON VALORE MEDIO PERCETTIVO
BP		AREE COLLINARI E O PREDOMINANTE CON DISCRETE CARATTERISTICHE PRODUTTIVE
PPE		AREE DI PRESERVAZIONE E PRESERVAZIONE PAESISTICA ESISTENTE

Area di delimitazione DELL'AREA 1 del P.T.A.A.V.

STRALCIO P.T.A.A.V. 1 S1
SCALA 1:25000

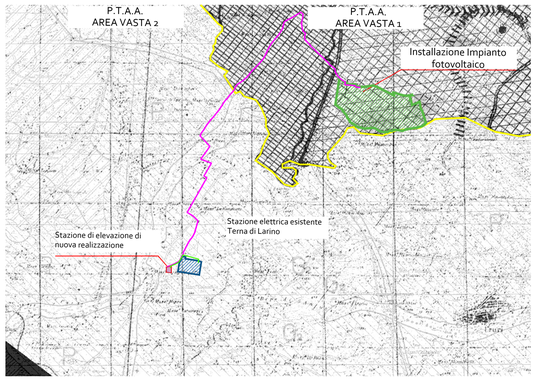



STRALCIO P.T.A.A.V. 2 S1
SCALA 1:25000

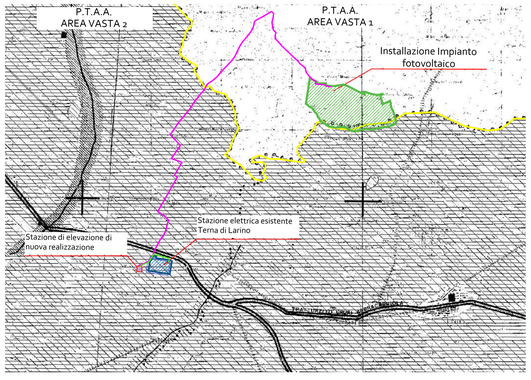



STRALCIO P.T.A.A.V. 2 P1
SCALA 1:25000

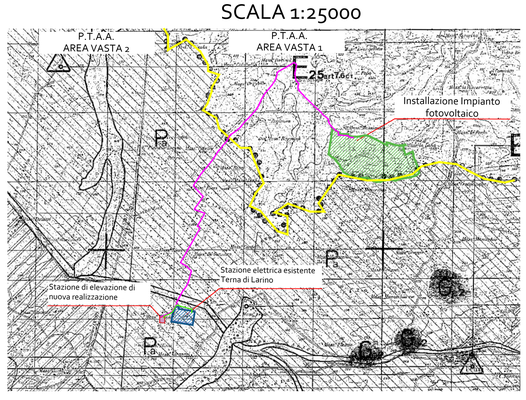

LEGENDA

ELEMENTI AREALI LINEARI E PUNTUALI ASSOGGETTATI ALLE MODALITA' A1 E A2
- E S1 — Elementi areali lineari e puntuali di valore eccezionale
- Aree boscate assoggettate alla modalita' A2

ELEMENTI AREALI — — — ASSOGGETTATI ALLE MODALITA' VA TC1 E TC2
- Aree con prevalenza di elementi di pericolosita' geologica di valore eccezionale-elevato
- Aree con prevalenza di elementi naturalistici, fisico-biologici di valore elevato
- Aree con prevalenza di elementi di pericolosita' geologica di valore medio
- Aree con prevalenza di elementi di interesse percettivo di valore elevato
- Aree con prevalenza di elementi di interesse produttivo-agricolo di valore eccezionale
- Aree con prevalenza di elementi di interesse produttivo-agricolo di valore elevato
- Aree con elementi di valore medio
- Ambiti per il rinvio ai piani paesistici esecutivi