Figura 2.2.1.1b **Ambiti Territoriali Distinti ed Ambiti Territoriali Estesi - PRG Brindisi in Adeguamento al PUTT/P (Scala 1:10.000)**

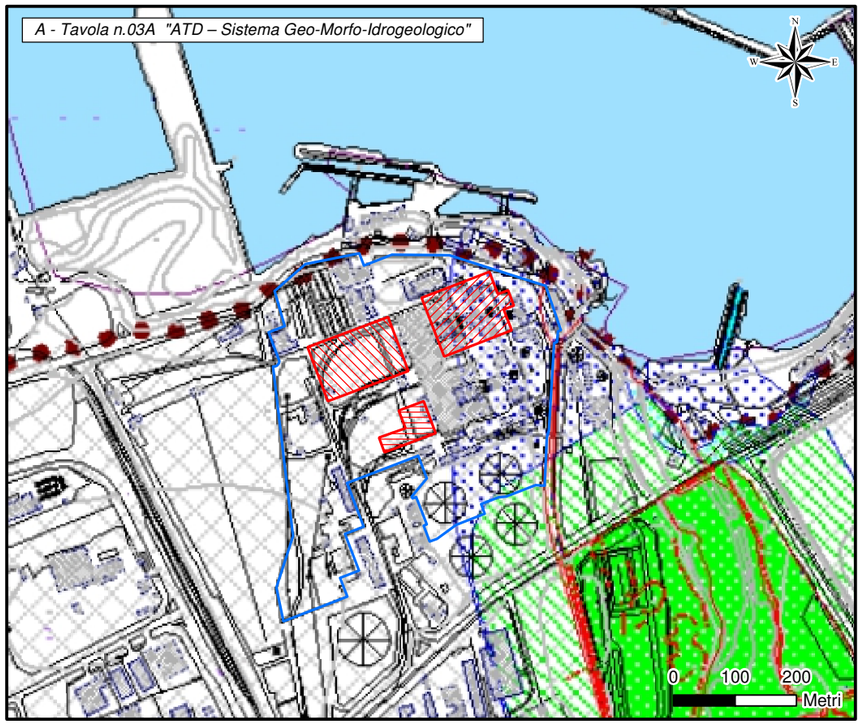

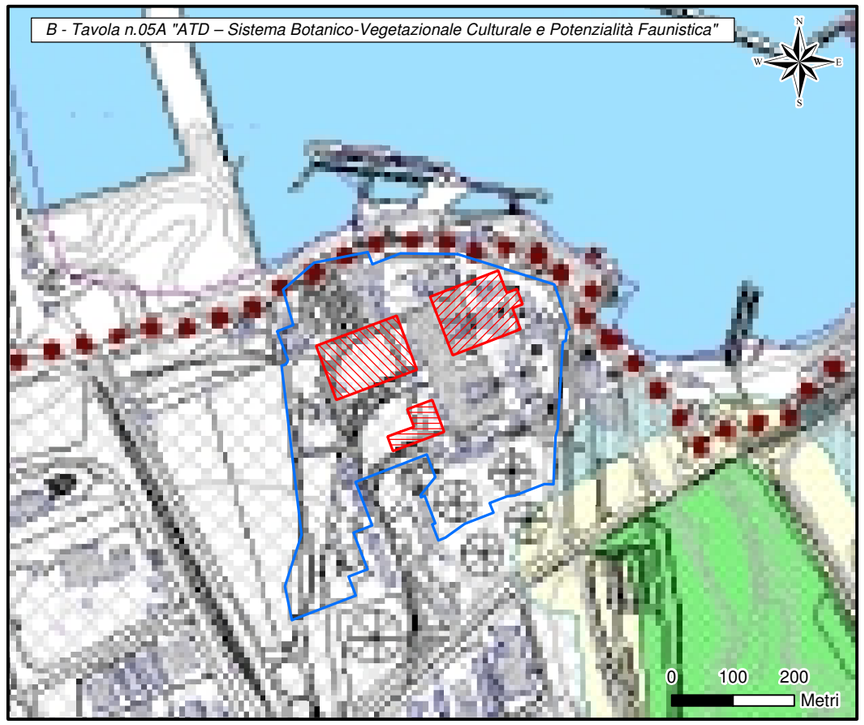

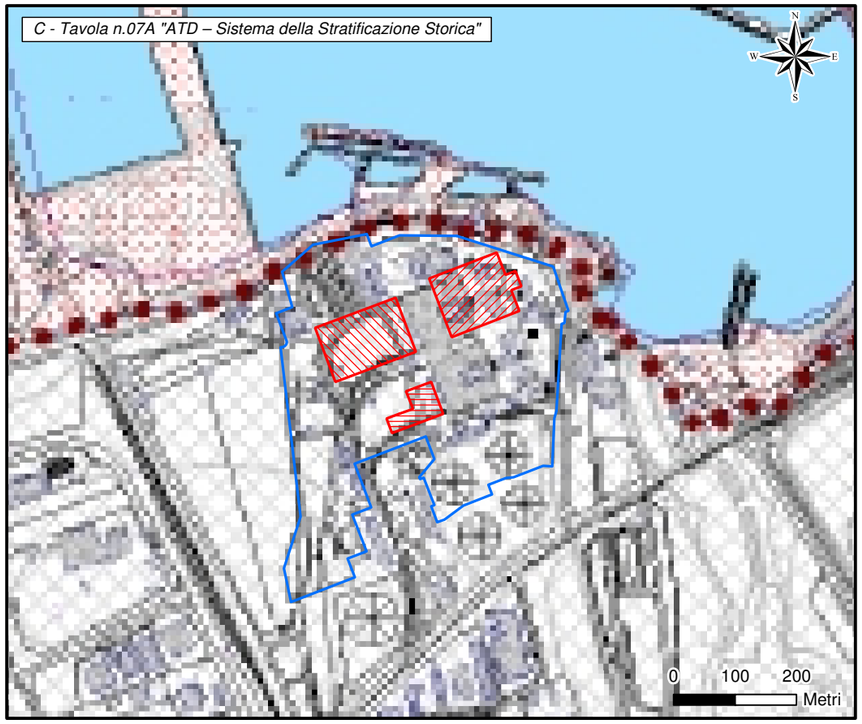

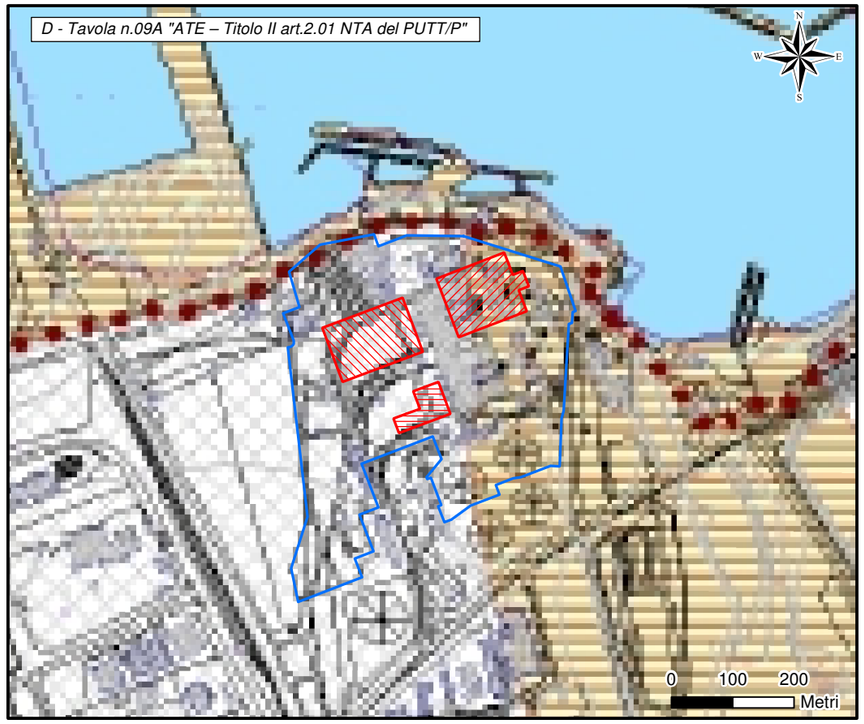

LEGENDA

Demolizione Unità 1 e 2 e Rinforzo Strutture Metalliche a Supporto del Nastro Trasportatore

Demolizione Sottostazione Elettrica a 220 kV

Demolizione TAG3 220 kV ed Installazione Nuovo TAG 380 kV

Localizzazione CENTRALE BRINDISI NORD

A - Tavola n.03A "ATD – Sistema Geo-Morfo-Idrogeologico"

Emergenze Idrogeologiche

Idrologia

Corsi d'Acqua e Relativa Area Annessa di 150 m

Invasi Naturali/Artificiali

Invasi Naturali/Artificiali e Relativa Area Annessa di 150 m

B - Tavola n.05A "ATD – Sistema Botanico Vegetazionale Culturale e Potenzialità Faunistica"

Beni Naturalistici

Beni Naturalistici e Relativa Area Annessa di 100 m

Zone Umide e Relativa Area Annessa di 150 m

C - Tavola n.07A "ATD – Sistema della Stratificazione Storica"

Paesaggi Agrari e Usi Civici

Aree Gravate da Usi Civici

D - Tavola n.09A "ATE – Titolo II art.2.01 NTA del PUTT/P"

ATE D - Relativo

Limite Territori Costruiti

Aree Territori Costruiti