SEZIONI CORRENTI USCITA DIREZIONE MESSINA - (Scala 1:200)

PROGRESSIVA 0+160.000

MATERIALE	AREA (mq)
Scavo	0.000
Rilevato	50.687
Scotico	3.910
Bonifica	9.776
Fondazione	2.669
In_Scarpata SX	2.250
In_Scarpata DX	1.795

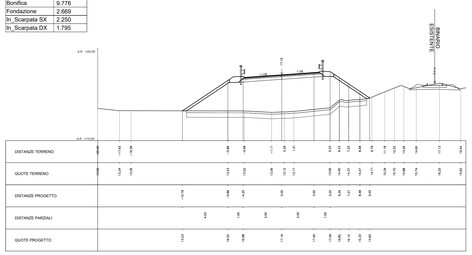

PROGRESSIVA 0+170.000

MATERIALE	AREA (mq)
Scavo	0.000
Rilevato	50.489
Scotico	3.632
Bonifica	9.375
Fondazione	2.687
In_Scarpata SX	2.155
In_Scarpata DX	1.452

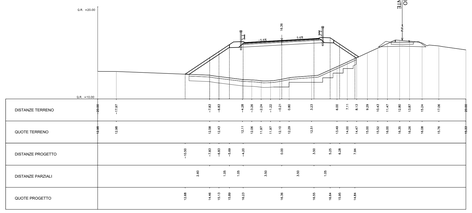

PROGRESSIVA 0+180.000

MATERIALE	AREA (mq)
Scavo	0.000
Rilevato	50.873
Scotico	3.600
Bonifica	9.180
Fondazione	2.694
In_Scarpata SX	2.425
In_Scarpata DX	1.131

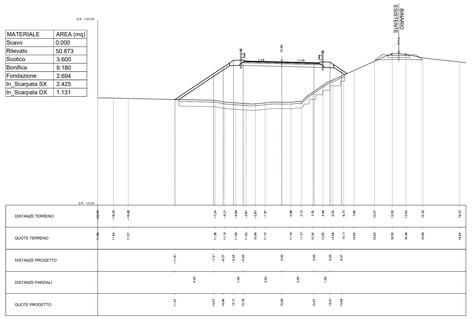

PROGRESSIVA 0+190.000

MATERIALE	AREA (mq)
Scavo	0.000
Rilevato	51.527
Scotico	3.675
Bonifica	10.439
Fondazione	2.694
In_Scarpata SX	2.606
In_Scarpata DX	1.055

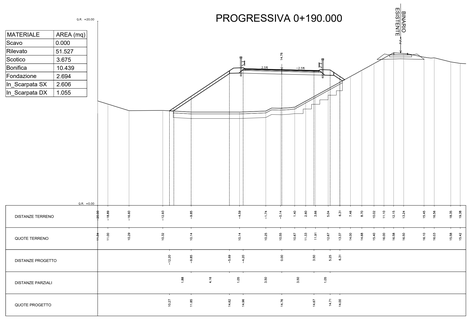

PROGRESSIVA 0+200.000

MATERIALE	AREA (mq)
Scavo	0.000
Rilevato	36.586
Scotico	3.221
Bonifica	8.408
Fondazione	2.694
In_Scarpata SX	2.094
In_Scarpata DX	0.888



PROGRESSIVA 0+210.000

MATERIALE	AREA (mq)
Scavo	0.000
Rilevato	25.978
Scotico	2.857
Bonifica	7.559
Fondazione	2.694
In_Scarpata SX	1.729
In_Scarpata DX	0.736

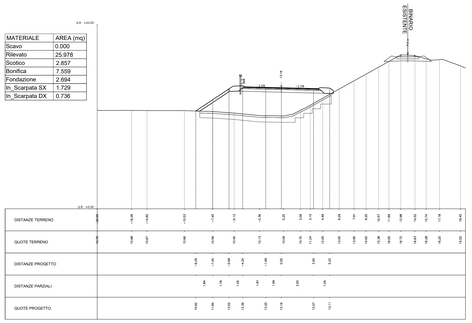

PROGRESSIVA 0+220.000

MATERIALE	AREA (mq)
Scavo	0.000
Rilevato	16.587
Scotico	2.472
Bonifica	6.340
Fondazione	2.694
In_Scarpata SX	1.386
In_Scarpata DX	0.736

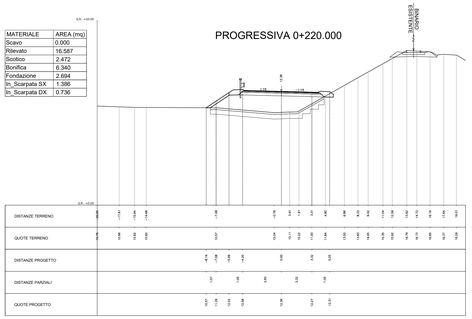

PROGRESSIVA 0+230.000

MATERIALE	AREA (mq)
Scavo	0.000
Rilevato	7.413
Scotico	2.160
Bonifica	5.401
Fondazione	2.545
In_Scarpata SX	1.069
In_Scarpata DX	0.125

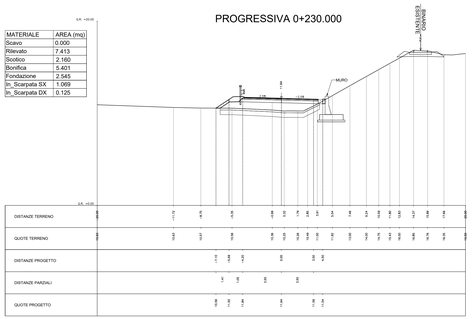

PROGRESSIVA 0+240.000

MATERIALE	AREA (mq)
Scavo	0.000
Rilevato	0.952
Scotico	1.966
Bonifica	4.920
Fondazione	2.545
In_Scarpata SX	0.713
In_Scarpata DX	0.125

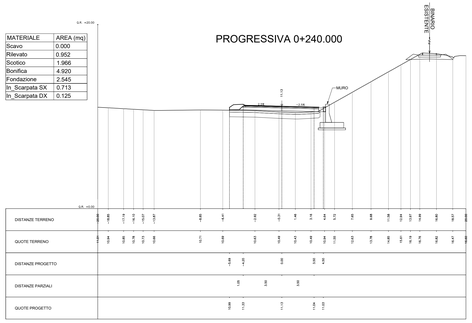

PROGRESSIVA 0+250.000

MATERIALE	AREA (mq)
Scavo	5.843
Rilevato	0.000
Scotico	1.968
Bonifica	0.000
Fondazione	2.400
In_Scarpata SX	0.907
In_Scarpata DX	0.125

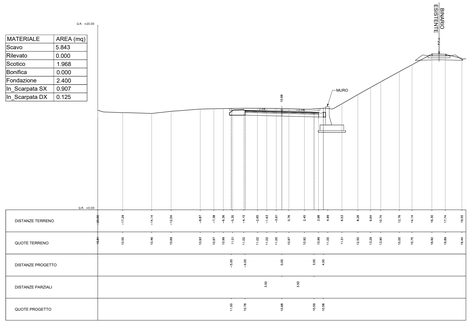

PROGRESSIVA 0+260.000

MATERIALE	AREA (mq)
Scavo	11.789
Rilevato	0.000
Scotico	2.082
Bonifica	0.000
Fondazione	2.400
In_Scarpata SX	1.082
In_Scarpata DX	0.125

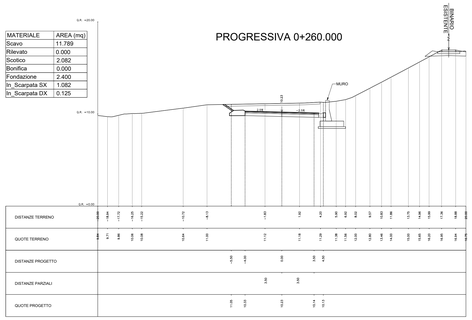

PROGRESSIVA 0+270.000

MATERIALE	AREA (mq)
Scavo	23.302
Rilevato	0.000
Scotico	2.458
Bonifica	0.000
Fondazione	2.400
In_Scarpata SX	1.334
In_Scarpata DX	0.125

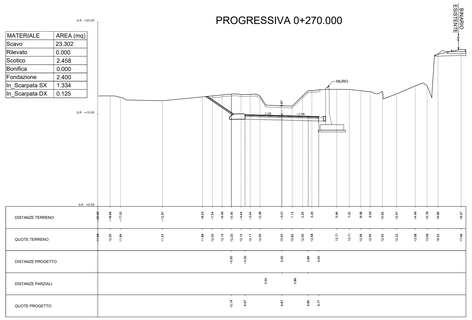

PROGRESSIVA 0+280.000

MATERIALE	AREA (mq)
Scavo	5.230
Rilevato	0.000
Scotico	2.074
Bonifica	0.000
Fondazione	3.087
In_Scarpata SX	0.000
In_Scarpata DX	0.125



PROGRESSIVA 0+290.000

MATERIALE	AREA (mq)
Scavo	2.238
Rilevato	0.000
Scotico	1.817
Bonifica	0.000
Fondazione	2.364
In_Scarpata SX	0.714
In_Scarpata DX	0.000

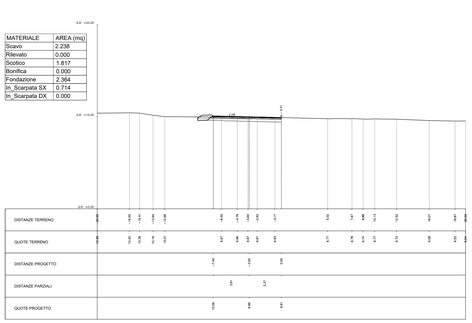

NOTA:
La pavimentazione dell'autostrada esistente verrà ripristinata per il solo strato di usura, il nuovo sedime in allargamento prevede invece la realizzazione dell'intero pacchetto.

ANTONINO PULEJO
12.04.2024
11:28:56
GMT+01:00

APPALTATORE
CONSORZIO MESSINA CATANIA LOTTO NORD

webuild Italia — PIZZAROTTI SINCE 1910

PROGETTAZIONE: RTI - Rocksoil SpA, Proger SpA, Pini Swiss Engineers srl

PROGETTO ESECUTIVO

SVINCOLO TEMPORANEO DI ACCESSO ALL'AUTOSTRADA A18 (km 27+400) - COMUNE DI SANT'ALESSIO

PROGETTO STRADALE
Sezioni correnti - Tav.3

APPALTATORE	PROGETTISTI	SCALA :
Il Direttore Tecnico Ing. P.M. Gianvecchio	Ing. F. Calabrese	1:200

COMMESSA	LOTTO	FASE	ENTE	TIPO DOC.	OPERA/DISCIPLINA	PROGR.	REV.
RS5O	02	E	ZZ	W9	NI4000	003	B

Rev.	Descrizione	Redatto	Data	Verificato	Data	Approvato	Data	Autorizzato	Data
A	Emissione	G. Trunzo	Sett. 2023	F. Calabrese	Sett. 2023	C. Lietorti	Sett. 2023	G. Cassani	Gen. 2024
B	Revisione	R.Maggiore	Gen. 2024	F. Calabrese	Gen. 2024	C. Lietorti	Gen. 2024		
C									
D									

File: RS5O02EZZW9IN4000003B.dwg | n. Elab.: