

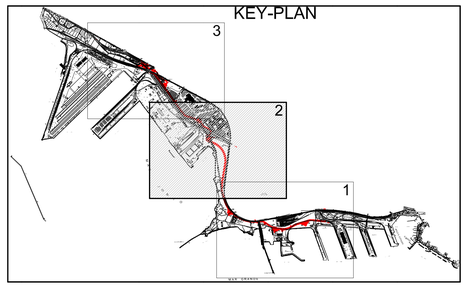

LEGENDA

1.31 × RILIEVO TOPOGRAFICO:
LE QUOTE ALTIMETRICHE (COORDINATA Z) SONO TUTTE ESPRESSE IN METRI E RIFERITE AL LIVELLO MEDIO DEL MARE.

- LE COORDINATE X ED Y (EST E NORD RISPETTIVAMENTE) SONO TUTTE ESPRESSE IN METRI SECONDO IL SISTEMA DI RIFERIMENTO "GAUSS-BOAGA"

AUTORITA' PORTUALE DI TARANTO

Legge obiettivo delibera CIPE 74/03

(Responsabile del procedimento Ing. Domenico Daraio)

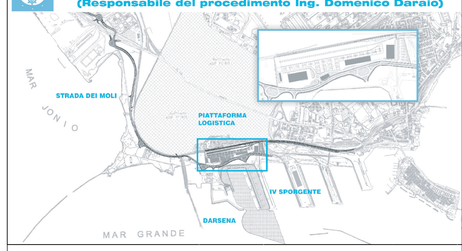

revisione	data	descrizione revisione	disegnato	verificato	approvato
01	29-09-2006	Prima emissione	V.Guzzon	A.Panizza	G.Gaddo
00	31-05-2006	Emissione in bozza	V.Guzzon	A.Panizza	G.Gaddo

SOCIETA' DI PROGETTO:

TARANTO LOGISTICA S.p.A.

AUTORITA' PORTUALE TARANTO

Progettista: SINA

Consulenti Progettisti: PROFERT S.r.l. ingegneria e servizi; progetti e ambiente

Il Direttore Tecnico (Dott. Ing. Andrea PANIZZA)

PIASTRA PORTUALE DI TARANTO

Disegno n° 123-700 A 1 U G E S 1 1 4

Titolo

PROGETTO DEFINITIVO
STRADA DEI MOLI
PLANIMETRIA DI RILIEVO 2/3

Nome File	Tipo doc.	derivato da	formato	scala	foglio
A1UGES100_REV_01.DWG	TPE		A0	1:2000	1

SINA SpA Milano | 123 700 D 0 | 0 00 00 00 00 | 0 0