











REGIONE BASILICATA 	
COMUNE DI GENZANO DI LUCANIA 	
IMPIANTO AGROVOLTAICO PROGETTO REALIZZAZIONE IMPIANTO AGRIVOLTAICO E RELATIVE OPERE DI CONNESSIONE IN AGRIO DI GENZANO DI LUCANIA E OPPIDO LUCANO - PZ LOCALITÀ ISCA DELLA BADESSA	
POTENZA NOMINALE 20 MW	
N° ALLEGATO A.12.a.4.4b	CARTA DEI VINCOLI DELL'AREA INCENDI COMMITTENTE ALBA SOLAR 1 S.R.L.S. Via Anna Maria Ortese N° 7 - 85100 - POTENZA P.IVA 02105600764
Il Tecnico Arch. Angela Loscalzo Ordine degli Architetti della provincia di Potenza al n. 1148 sez. A Pec: angela.loscalzo@pec.basilicatane.it	
DATA: SETTEMBRE 2023	Rev n°1

LEGENDA

-  Cabine di consegna
-  Cavidotto esterno
-  Stazione Terna
-  limiti_comunali_Genzano di Lucania
-  limiti_comunali_Oppido lucano
-  limiti_comunali_Irsina
-  limiti_comunali_Acerenza

INCENDI

-  incendi_2022
-  incendi_2021
-  incendi_2012

1:10000



Coord. System: WGS 1984 UTM Zone 33N - EPSG: 32633