















<b>REGIONE BASILICATA</b>		
		
<b>COMUNE DI GENZANO DI LUCANIA</b>		
		
<b>IMPIANTO AGROVOLTAICO</b>		
PROGETTO REALIZZAZIONE IMPIANTO AGRIVOLTAICO E RELATIVE OPERE DI CONNESSIONE IN AGRO DI GENZANO DI LUCANIA E OPPIDO LUCANO - PZ <b>LOCALITÀ ISCA DELLA BADESSA</b>		
<b>POTENZA NOMINALE 20 MW</b>		
<b>N° ALLEGATO</b> <b>A.13.3b</b>	<p style="color: red; font-size: small;">Carta della Diversità Ambientale</p> <p style="color: blue; font-size: small;">COMMITTENTE</p> <p><b>ALBA SOLAR 1 S.R.L.S.</b>  <small>via Anna Maeria Ortese N° 7_ 85100 - POTENZA  P.IVA 02165600764</small></p>	
<p>IL TECNICO</p> <p><b>DOTT.AGR. Milano Pasquale Fausto</b>  <small>Via Casal Grande,62  85010 - Vaglio di Basilicata (PZ)  email pec: p.milano@conafpec.it</small></p>		
<b>DATA: OTTOBRE 2023</b>		Rev n°1

**Legenda**

-  Recinzione
  -  Tracker
  -  Viabilità interna
  -  Cabina di raccolta
  -  Cabine di campo
  -  Cancelli
  -  Cavidotto esterno
  -  Cavidotto interno
  -  Fascia di mitigazione
  -  Stazione Terna
  -  Cabine di consegna
- Diversità Ambientale**
- Categorie**
-  Rete Fluviale, Pianura di Fondovalle del Medio-Alto Corso Fluviale
  -  Rete Fluviale, Valli Fluviali Secondarie e Montane
  -  Zona Vulcanica, Aree Urbanizzate

