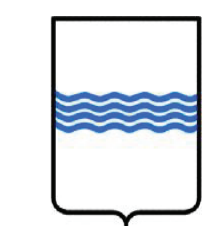


REGIONE BASILICATA



COMUNE DI GENZANO DI LUCANIA



IMPIANTO AGROVOLTAICO

PROGETTO REALIZZAZIONE IMPIANTO AGRIVOLTAICO E RELATIVE OPERE DI CONNESSIONE IN AGRO DI GENZANO DI LUCANIA E OPIDDO LUCANO - PZ LOCALITÀ ISCA DELLA BADESSA

POTENZA NOMINALE 20 MW

N° ALLEGATO
A.14.3a

Carta dei Punti di Presa + Coni Ottici

COMMITTENTE
ALBA SOLAR 1 S.R.L.S.
via Anna Maeria Ortese N° 7 - 85100 - POTENZA
P.IVA 02165600764

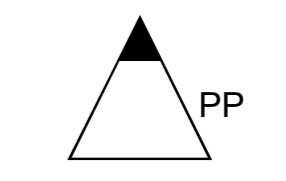
IL TECNICO
DOTT.AGR. Milano Pasquale Fausto
Via Casal Grande,62
85010 - Vaglio di Basilicata (PZ)
email pec: p.milano@conafpec.it



DATA: OTTOBRE 2023

Rev n°1

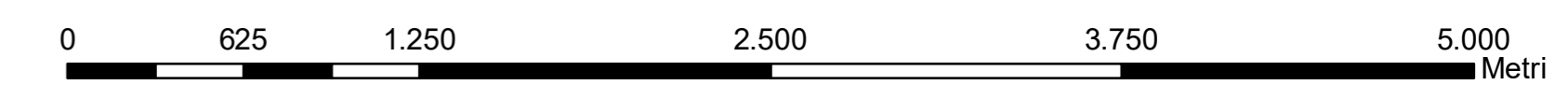
Legenda



- Area_vasta_d'analisi_5km
- Recinzione
- Tracker
- Viabilità interna
- Cabine di campo
- Cancelli
- Cavidotto interno
- Fascia di mitigazione

Id	x	y
1	587664.93	4518447.07
2	588099.38	4516697.94
3	588956.95	4517057.08
4	587014.44	4515079.06
5	587634.56	4513115.85
6	588891.86	4513503.2
7	583496.27	4517253.81
8	584894.9	4518080.92
9	585405.44	4519373.79
10	586969.8	4522092.16
11	584882.76	4521749.25
12	585746.5	4523788.85
13	586804.87	4523160.41
14	587229.85	4523390.32
15	586175.72	4524552.46
16	593734.77	4522609.11
17	593105.05	4520472.02
18	591547.58	4519880.88
19	593561.05	4518486.07
20	590488.31	4517648.55

1:25.000



Coord. System: WGS 1984 UTM Zone 33N - EPSG: 32633