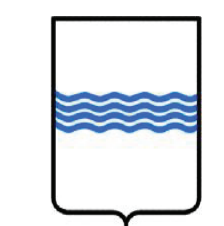


REGIONE BASILICATA



COMUNE DI GENZANO DI LUCANIA



IMPIANTO AGROVOLTAICO

PROGETTO REALIZZAZIONE IMPIANTO AGRIVOLTAICO E RELATIVE OPERE DI CONNESSIONE IN AGRO DI GENZANO DI LUCANIA E OPPIDO LUCANO - PZ LOCALITÀ ISCA DELLA BADESSA

POTENZA NOMINALE 20 MW

N° ALLEGATO
A.14.3b

Carta dei Punti di Presa + Coni Ottici

COMMITTENTE

ALBA SOLAR 1 S.R.L.S.

via Anna Maeria Ortese N° 7 - 85100 - POTENZA
P.IVA 02165600764

IL TECNICO

DOTT.AGR. Milano Pasquale Fausto

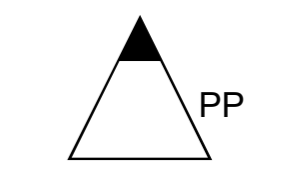
Via Casal Grande,62
85010 - Vaglio di Basilicata (PZ)
email pec: p.milano@conafpec.it



DATA: OTTOBRE 2023

Rev n°1

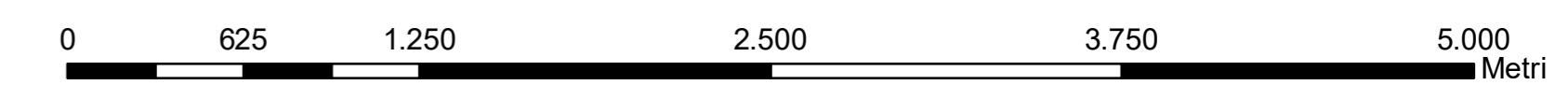
Legenda



- Area_vasta_d'analisi_5km
- Recinzione
- Tracker
- Viabilità interna
- Cabine di campo
- Cancelli
- Cavidotto interno
- Fascia di mitigazione

Id	x	y
1	587664,93	4518447,07
2	588099,38	4516697,94
3	588956,95	4517057,08
4	587014,44	4515079,06
5	587634,56	4513115,85
6	588891,86	4513503,2
7	583496,27	4517253,81
8	584894,9	4518080,92
9	585405,44	4519373,79
10	586969,8	4522092,16
11	584882,76	4521749,25
12	585746,5	4523788,85
13	586804,87	4523160,41
14	587229,85	4523390,32
15	586175,72	4524552,46
16	593734,77	4522609,11
17	593105,05	4520472,02
18	591547,58	4519880,88
19	593561,05	4518486,07
20	590488,31	4517648,55

1:25.000



Coord. System: WGS 1984 UTM Zone 33N - EPSG: 32633