

**REGIONE BASILICATA**



**COMUNE DI GENZANO DI LUCANIA**



**IMPIANTO AGROVOLTAICO**

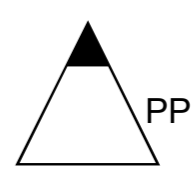
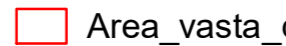


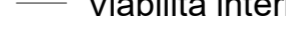
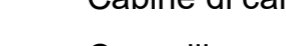
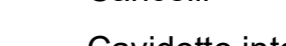











PROGETTO REALIZZAZIONE IMPIANTO AGRIVOLTAICO E RELATIVE OPERE DI CONNESSIONE IN AGRO DI GENZANO DI LUCANIA E OPPIDO LUCANO - PZ  
**LOCALITÀ ISCA DELLA BADESSA**

**POTENZA NOMINALE 20 MW**

<p><b>N° ALLEGATO</b> <b>A.14.5b</b></p>	<p style="text-align: center; color: red;">Carta dei Punti di Presa + Vincoli D.lgs. 42/2004</p> <p style="text-align: center; color: blue;">COMMITTENTE</p> <p style="text-align: center;"><b>ALBA SOLAR 1 S.R.L.S.</b> via Anna Maeria Ortese N° 7_ 85100 - POTENZA P.IVA 02165600764</p>
<p>IL TECNICO</p> <p>DOTT.AGR. Milano Pasquale Fausto Via Casal Grande,62 85010 - Vaglio di Basilicata (PZ) email pec: p.milano@conafpec.it</p>	
<p>DATA: OTTOBRE 2023</p>	<p>Rev n°1</p>



**Legenda**

<ul style="list-style-type: none"> <li> PP</li> <li> Area_vasta_d'analisi_5km</li> <li> Recinzione</li> <li> Tracker</li> <li> Viabilità interna</li> <li> Cabine di campo</li> <li> Cancelli</li> <li> Cavidotto interno</li> <li> Fascia di mitigazione</li> </ul>	<p><b>Vincoli D.Lgs. 42/2004</b></p> <ul style="list-style-type: none"> <li> beni_monumentali_art_10</li> <li> beni_monumentali_buff300m - PIEAR</li> <li> beni_interesse_archeologico_art_10</li> <li> Siti Archeologici_Buffer 300m - PIEAR</li> <li> Beni_Paesaggistici_art142g_Foreste e boschi</li> <li> beni_paesaggistici_art142b_laghi_ed_invasi_artificiali</li> <li> Beni-Archeologici-Tratturi-art-10</li> <li> Fiumi-torrenti-Buffer150m</li> <li> Aree di notevole interesse pubblico_art.136</li> </ul>
---	--