

**AEROGENERATORE WTG8
PIAZZOLA DEFINITIVA NELLA FASE DI ESERCIZIO**

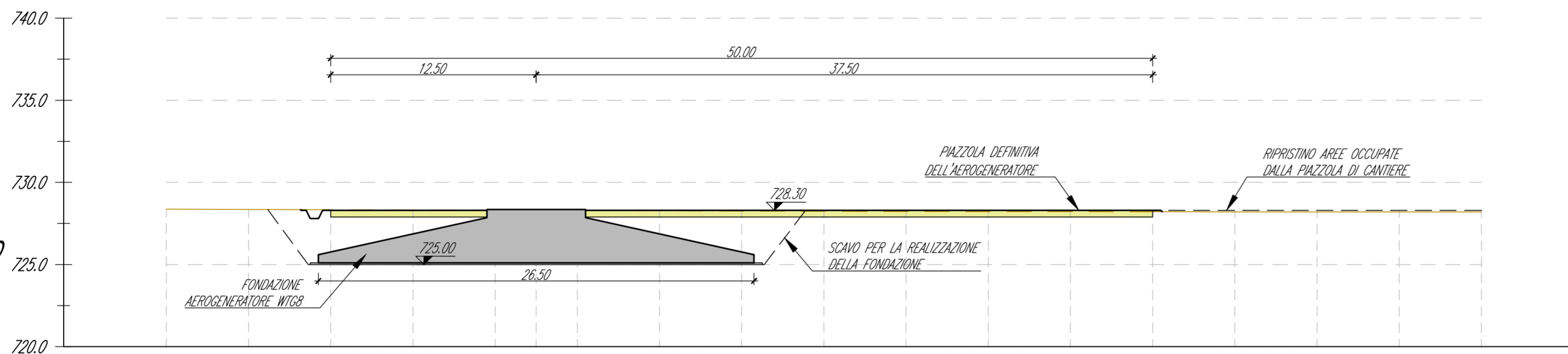
Base carta: Ortofoto Google Maps e Isoipse (passo 1m)

Scala 1 : 500

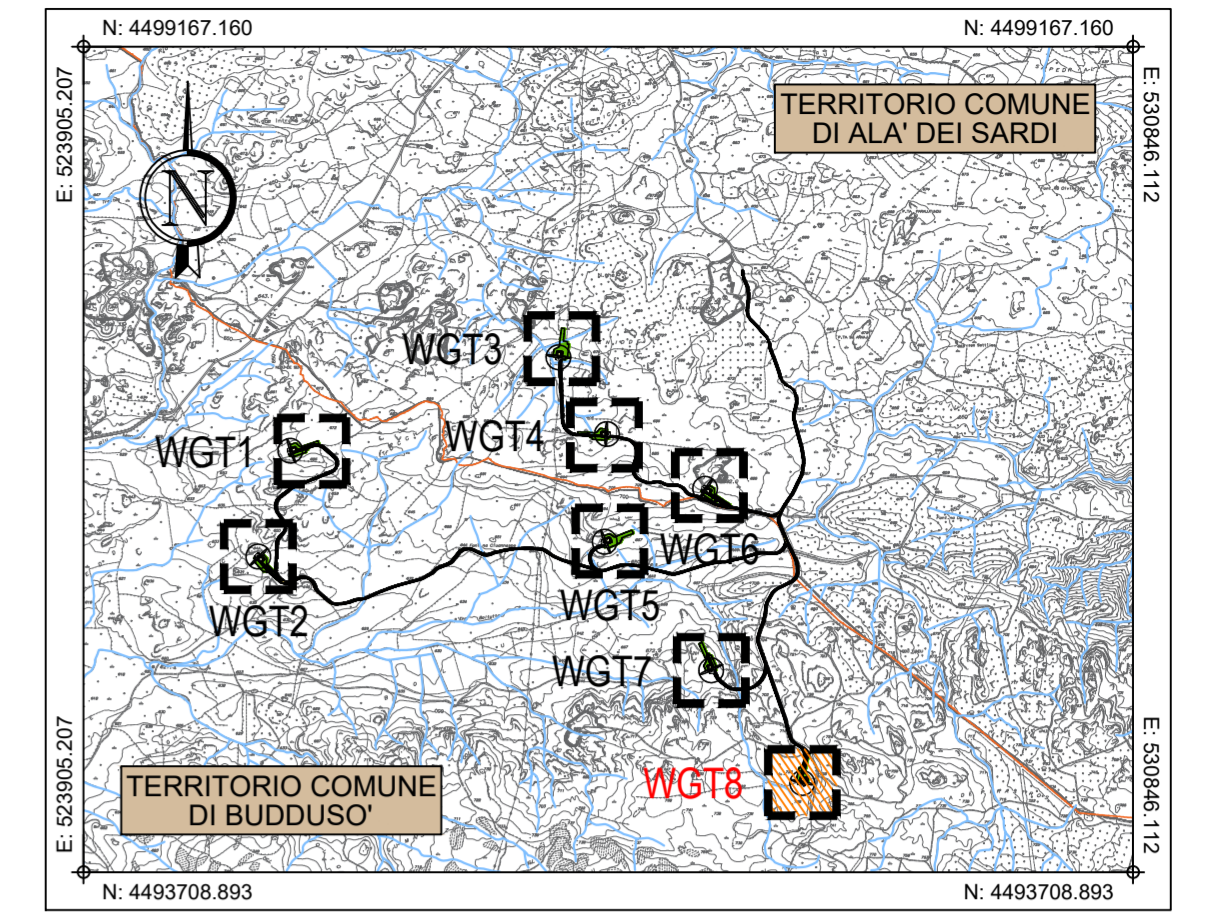


WTG8_PIAZZOLA ESERCIZIO

Scala : 250:250
Q.Rif. : 720.00



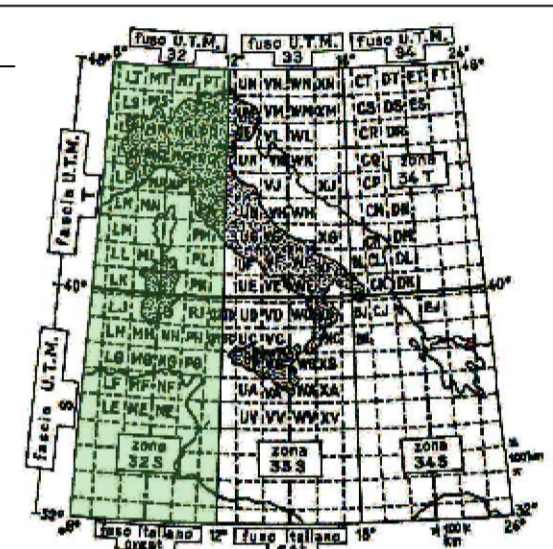
NUMERO SEZIONE	1															2															3																					
DISTANZE PROGRESSIVE	0+000.00	0+005.00	0+010.00	0+015.00	0+020.00	0+025.00	0+030.00	0+035.00	0+040.00	0+045.00	0+050.00	0+055.00	0+060.00	0+065.00	0+070.00	0+075.00	0+080.00	0+000.00	0+005.00	0+010.00	0+015.00	0+020.00	0+025.00	0+030.00	0+035.00	0+040.00	0+045.00	0+050.00	0+055.00	0+060.00	0+065.00	0+070.00	0+075.00	0+000.00	0+005.00	0+010.00	0+015.00	0+020.00	0+025.00	0+030.00	0+035.00	0+040.00	0+045.00	0+050.00	0+055.00	0+060.00	0+065.00	0+070.00	0+075.00			
DISTANZE PARZIALI		5.00	5.00	5.00	5.00	5.00	5.00	5.00	5.00	5.00	5.00	5.00	5.00	5.00	5.00	5.00	5.00		5.00	5.00	5.00	5.00	5.00	5.00	5.00	5.00	5.00	5.00	5.00	5.00	5.00	5.00	5.00		5.00	5.00	5.00	5.00	5.00	5.00	5.00	5.00	5.00	5.00	5.00	5.00	5.00	5.00	5.00	5.00		
QUOTE TERRENO ATTUALE	728.38	728.35	728.34	728.32	728.31	728.29	728.28	728.26	728.24	728.23	728.23	728.22	728.21	728.21	728.21	728.21	728.21	728.38	728.35	728.34	728.32	728.31	728.29	728.28	728.26	728.24	728.23	728.23	728.22	728.21	728.21	728.21	728.21	728.21	728.38	728.35	728.34	728.32	728.31	728.29	728.28	728.26	728.24	728.23	728.23	728.22	728.21	728.21	728.21	728.21	728.21	728.21
ETOMETRICHE	0+000																	0+000																	0+079	0+000																0+079



PLANIMETRIA DI INQUADRAMENTO
Scala 1:50.000

GEOREFERENZIAZIONE

Datum: WGS84 - ETRF 2000
Ellissoide: WGS84
Proiezione: UTM (Universal Trasversal Mercator)
Zone: 32N (6° E to 12° E)
Longitudine origine: 9° Est
Latitudine origine: 0°
Falso Est: 500'000.00
Falso Nord: 0
Fattore di scala: 0.9996 (0.9996 < m < 1.0004)
Conversione: Itageo2005 grigliato IGM



Comune di Buddusò
Comune di Alà dei Sardi
Regione Sardegna



PROGETTO PER LA REALIZZAZIONE DEL PARCO EOLICO "BUDDUSO" SUD I° NEL TERRITORIO DEI COMUNI DI BUDDUSO' E ALA' DEI SARDI (SS)

PROGETTO DEFINITIVO

AEI WIND PROJECT XII S.R.L.
Via Savoia n. 78
00198 - Roma
PEC: aeiwindprojectxii@legalmail.it



08. PIAZZOLE DEGLI AEROGENERATORI - FASE DI ESERCIZIO

**AEROGENERATORE WTG8 – PIAZZOLA DEFINITIVA:
PLANIMETRIA E PROFILO DI PROGETTO**



dott. ing. Roberto SESENNA
Ordine degli Ingegneri della Provincia di Torino
Posizione n. 85303
Cod. Fisc. SSN RPT 73812 0685C

dott. ing. Fabio AMBROGIO
Ordine degli Ingegneri della Provincia di Torino
Posizione n. 238
Cod. Fisc. MBR PSA 73M03 B594K

Studio Rosso Ingegneri Associati
Via Rosolino Pilo n. 11 - 10143 - TORINO
Via S. Magliana n. 178 - 09122 - CAGLIARI
TEL. +39 011 43 77 242
studiorosso@legalmail.it
info@sria.it
www.sria.it

dott. ing. Luca DEMURTAS
Ordine degli Ingegneri della Provincia di Cagliari
Posizione n. 6902
Cod. Fisc. DMR LCU 77E10 E441L

Coordinatore e responsabile delle attività: Dott. ing. Giorgio Eufisio DEMURTAS
Consulenza studi ambientali: Dott. for. Piero RUBIU
SIATER S.r.l. VIA CASULA N. 7 - 07100 - SASSARI

CONSULENZA
Studio Cited
VIA IS MIRRONIS N. 178 - 09121 - CAGLIARI

DESCRIZIONE	EMISSIONE	REVISIONE
DATA	DIC/2023	FEB/2024
COD. LAVORO	629/SR	629/SR
TIPOLOGIA LAVORO	D	D
SETTORE	8	8
N. ATTIVITA'	-	-
TIPOLOGIA ELAB.	PL	PL
TIPOLOGIA DOC.	T	T
ID ELABORATO	16	16
VERSIONE	0	1

REDATTO
ing. Fabio AMBROGIO

CONTROLLATO
ing. Luca DEMURTAS

APPROVATO
ing. Roberto SESENNA

SCALA: 1:500 - 1:250

ELABORATO
D.8.16