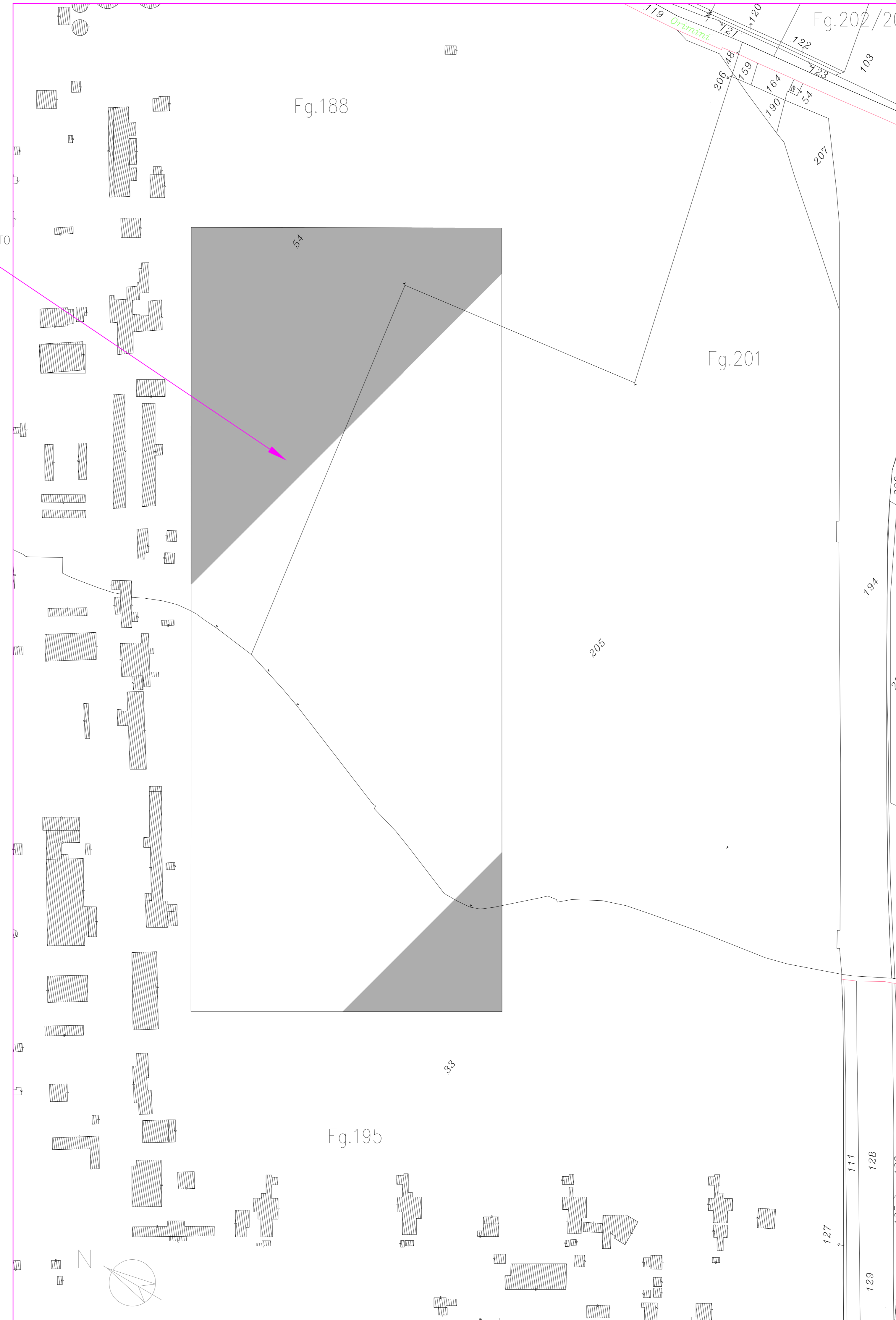



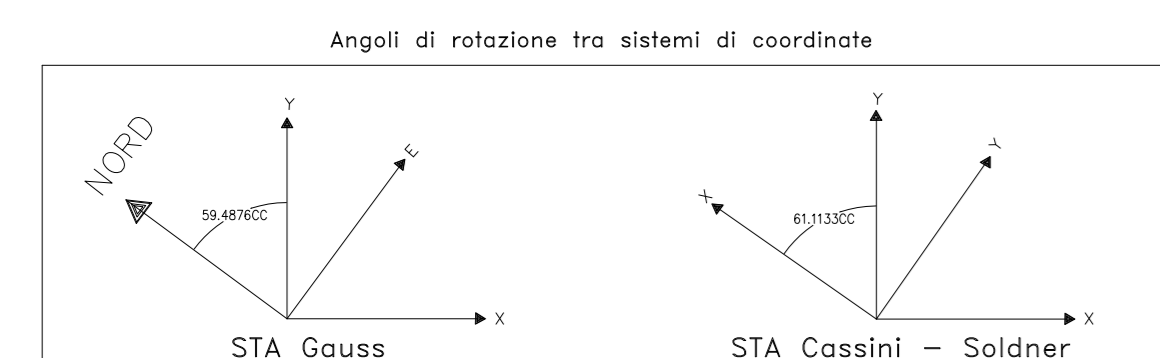
**STRALCIO AEROFOTOGRAMMETRICO**  
scala 1 : 2.000



**STRALCIO CATASTALE DEI FOGLI 188, 195 e 201** scala 1 : 2000



**STRALCIO DAL P.R.G.**  
scala 1 : 5.000



 <b>COMUNE di TARANTO</b> (Provincia di Taranto)		TAVOLA <b>03</b>
COPERTURA DEI PARCHI MATERIE PRIME DELLO STABILIMENTO DI TARANTO		Scala: Data: Febbraio 2014
COMMITTENTE:  RIVAGROUP		
UBICAZIONE: S.S. APPIA Km. 648 - Taranto		
PROGETTISTA: Arch. Angelo Nuzzo via XX Settembre, 48 - Grottaglie (TA) tel/fax 099.5610476 mail: angelo.nuzzo@archworkpic.it		 <b>PAUL WURTH</b> PAUL WURTH ITALIA S.p.A.
COLLABORAZIONE: Arch. Giampaolo Portulano		
OGGETTO: COPERTURA PARCO FOSSILE STRALCIO AEROFOTOGRAMMETRICO, CATASTALE E DI P.R.G.		
		