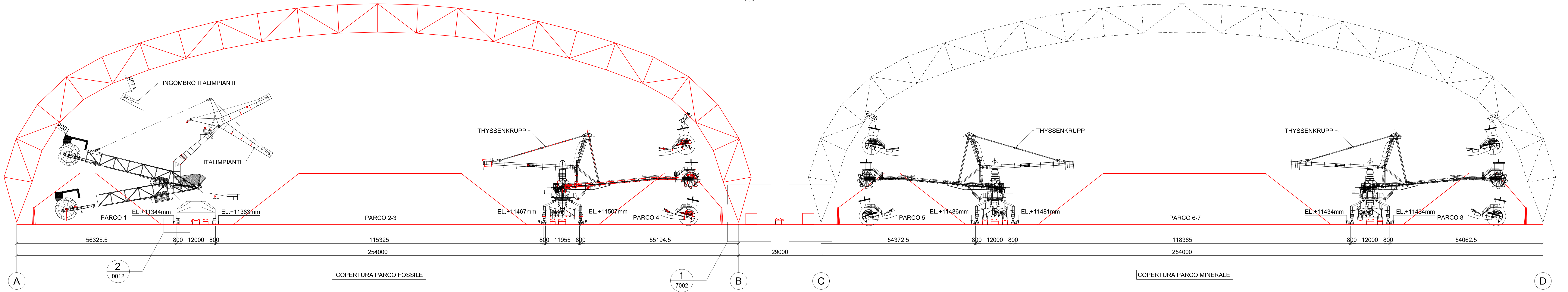
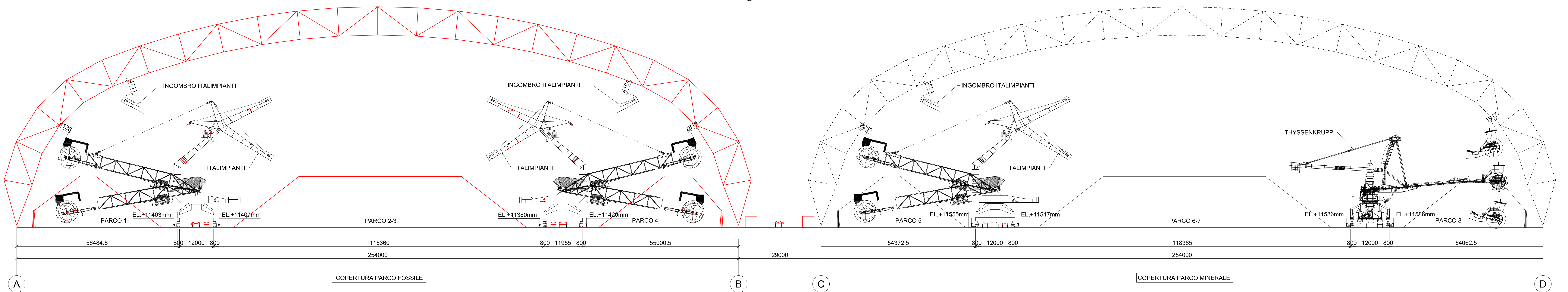


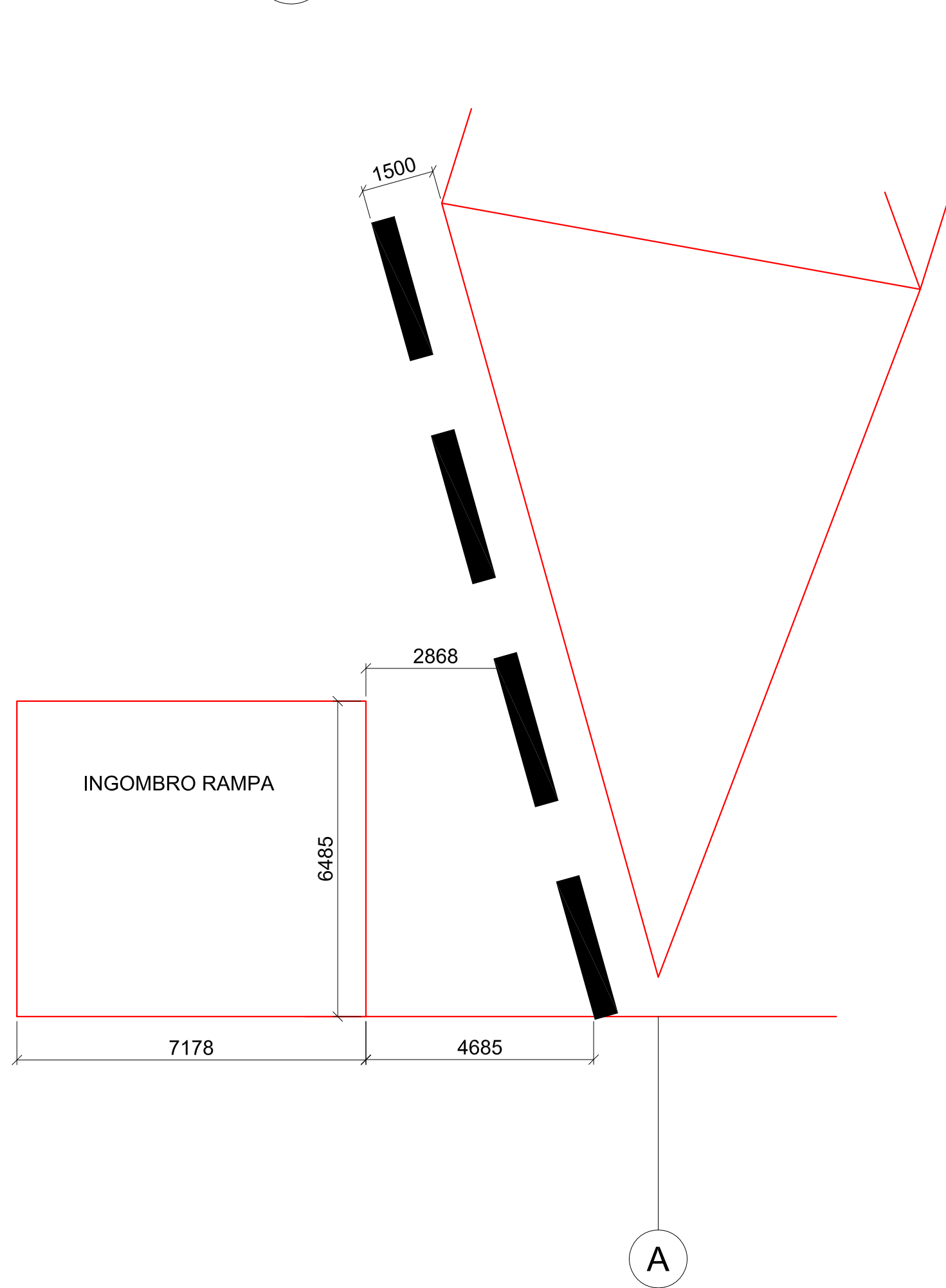
A SEZIONE
7001 SCALA 1:500



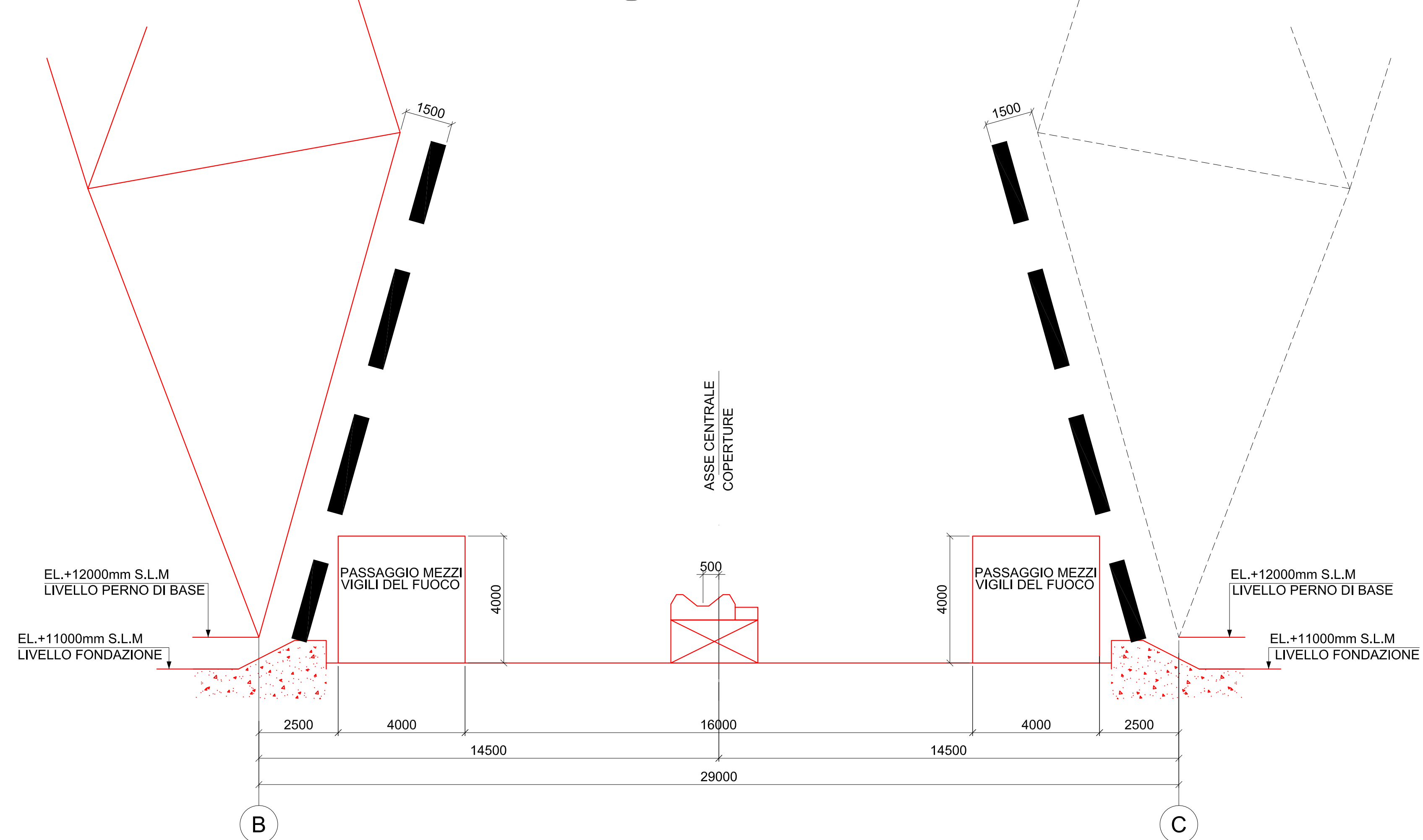
B SEZIONE
7001 SCALA 1:500



C SEZIONE
7001 SCALA 1:100



1 DETTAGLIO
7002 SCALA 1:100



2 DETTAGLIO TIPICO
7002 SCALA 1:5



COMUNE di TARANTO (Provincia di Taranto)		TAVOLA 11
COPERTURA DEI PARCHI MATERIE PRIME DELLO STABILIMENTO DI TARANTO		Scala: Data: Febbraio 2014
COMMITTENTE: Stabilimento di TARANTO <small>Società controllata dal Gruppo di "Cristiano" e controllata da "Rivagroup"</small>		
UBICAZIONE: S.S. APPIA Km. 648 - Taranto		
PROGETTISTA: Arch. Angelo Nuzzo Via XX Settembre, 48 - Grottaglie (TA) Tel/fax 099.5610478 mail: angelo.nuzzo@archworkpec.it		 PAUL WURTH <small>PAUL WURTH ITALIA S.p.A.</small>
COLLABORAZIONE: Arch. Gianpaolo Portulano		
OGGETTO: COPERTURA PARCO FOSSILE POSIZIONAMENTO - SEZIONI E PARTICOLARI		