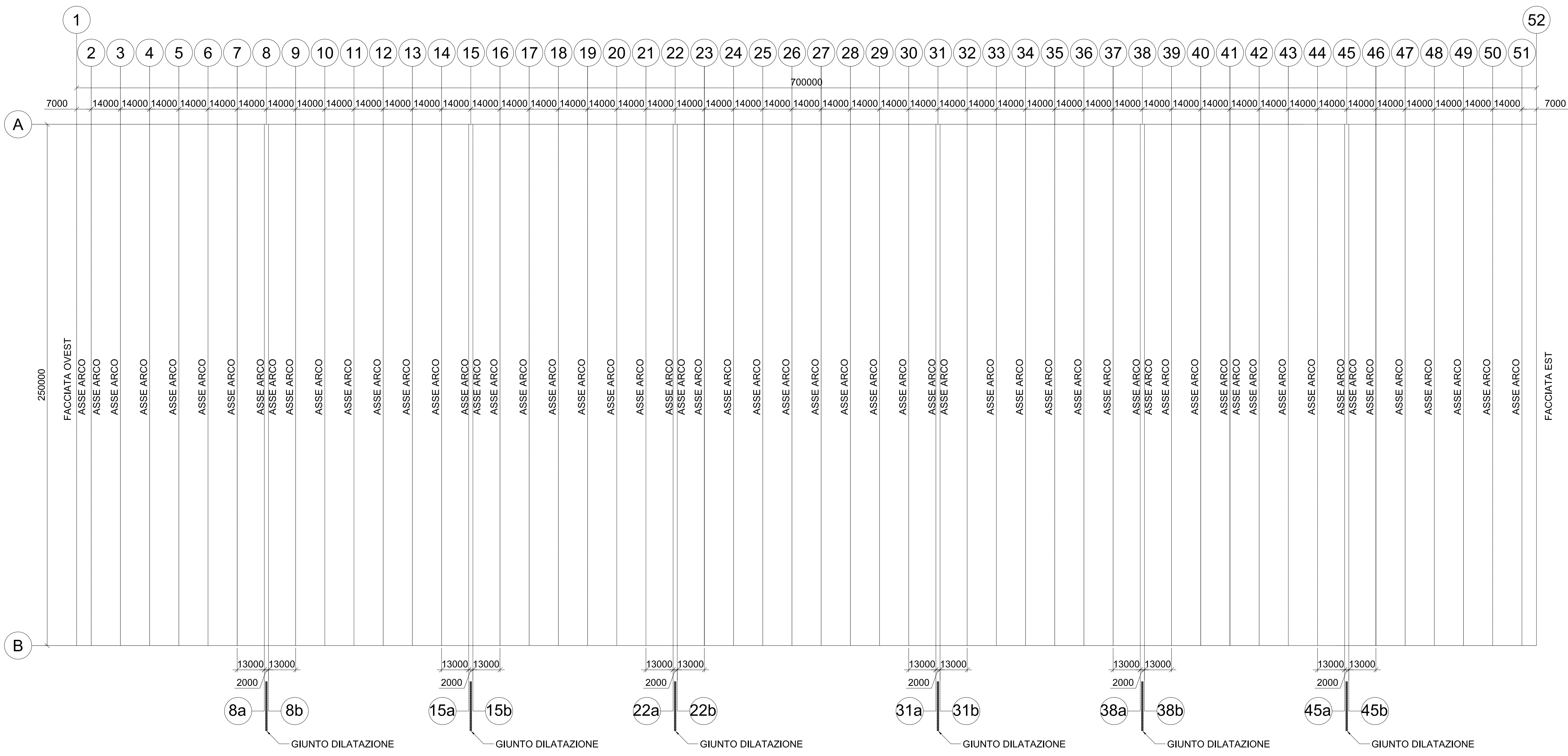
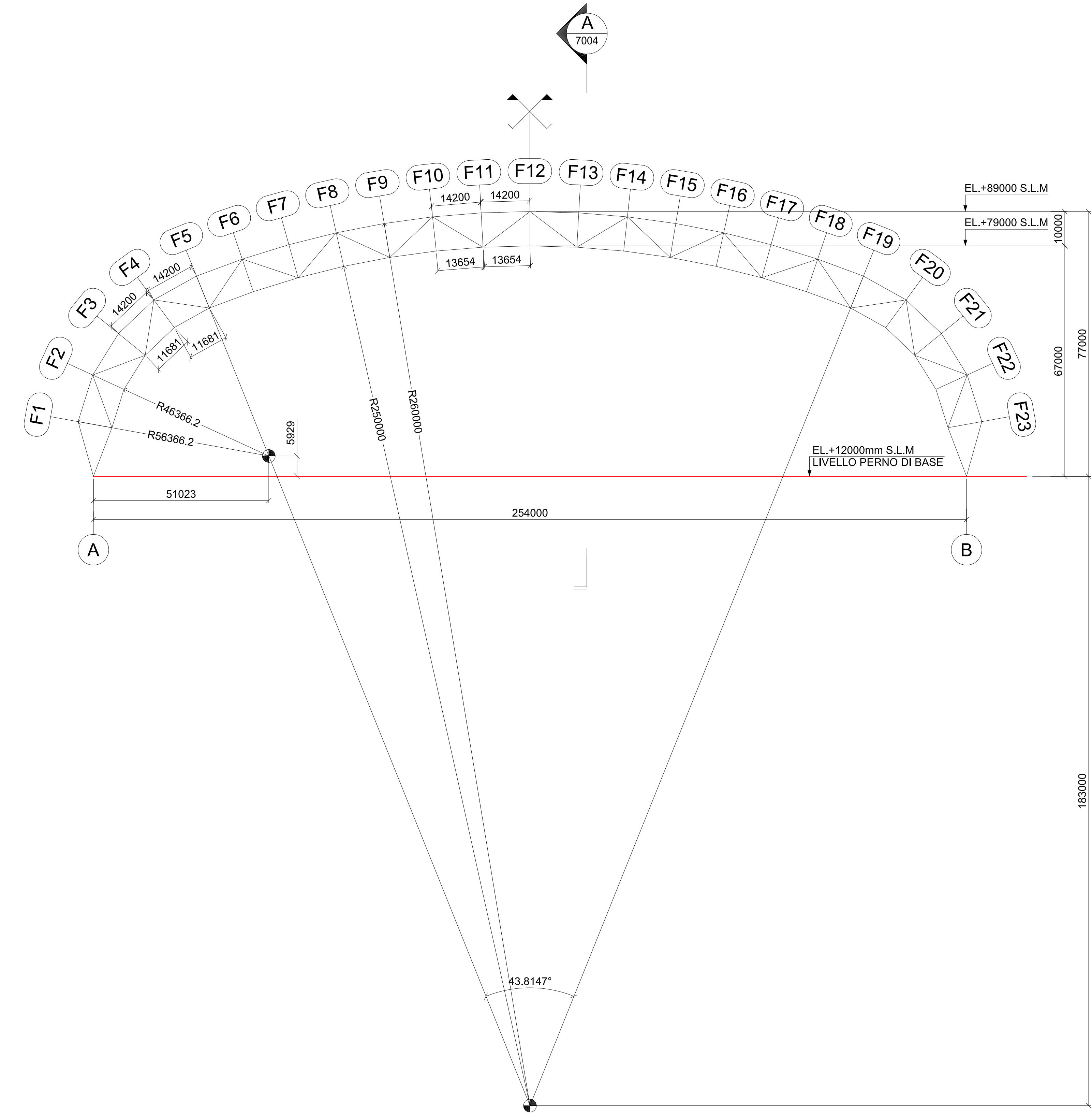


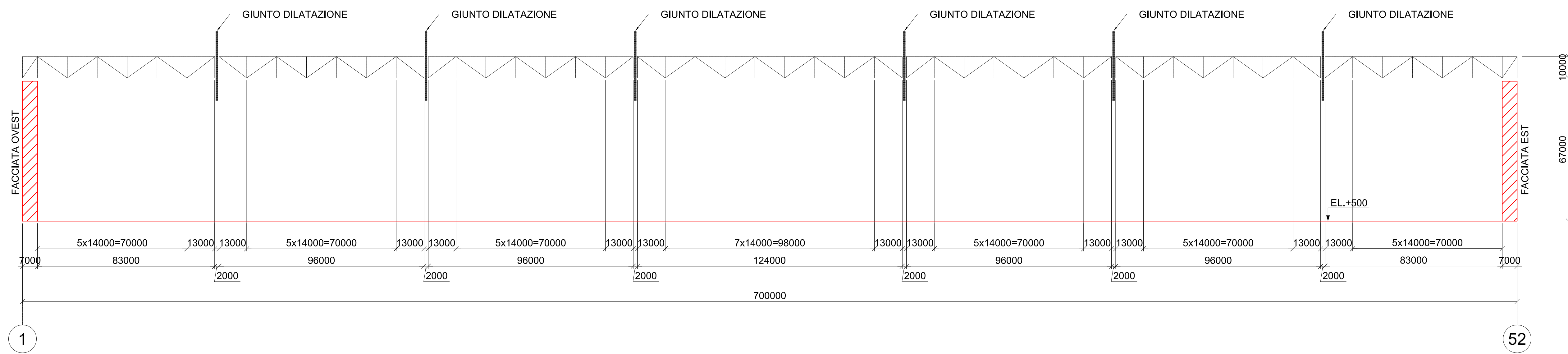
VISTA IN PIANTA
SCALA 1:1100



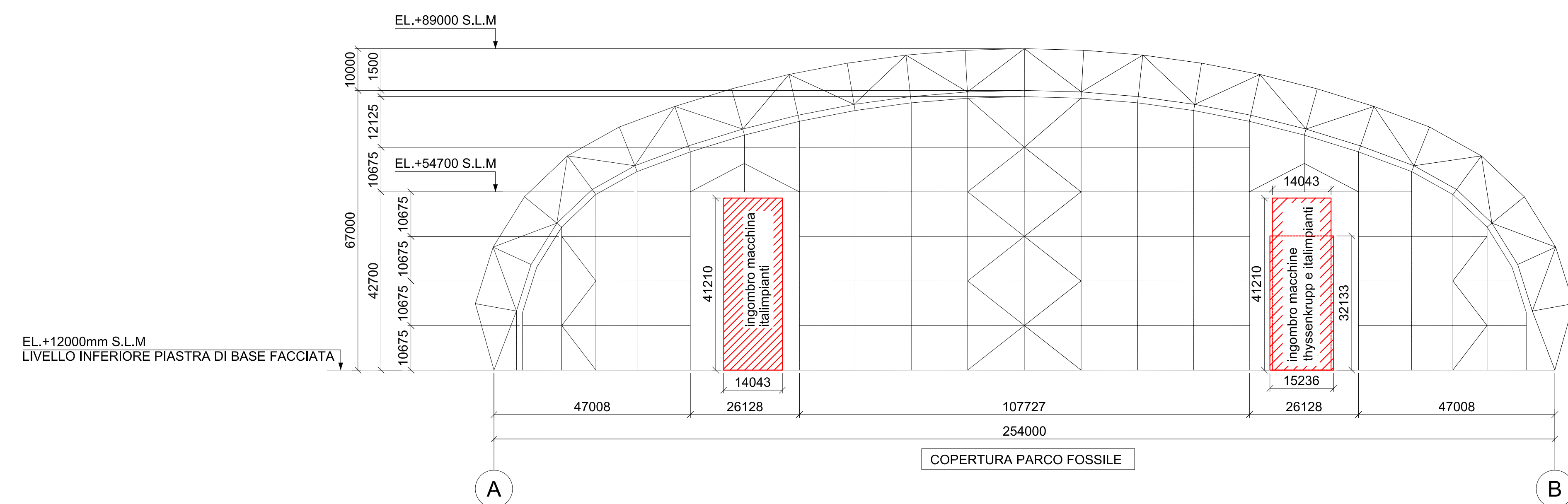
VISTA FRONTALE ARCO
SCALA 1:750



A SEZIONE
SCALA 1:1100



VISTA FRONTALE FACCIATE EST ED OVEST
SCALA 1:750



COMUNE di TARANTO
(Provincia di Taranto)

COPERTURA DEI PARCHI MATERIE PRIME
DELLO STABILIMENTO DI TARANTO

TAVOLA
12

COMMITTENTE:



Scala:

Data:

Febbraio 2014

UBICAZIONE:
S.S. APPIA Km. 648 - Taranto

PROGETTISTA:
Arch. Angelo Nuzzo
via XX Settembre, 48 - Grottaglie (TA)
Tel/fax 099.5610478
mail: angelo.nuzzo@archworkpcc.it



COLLABORAZIONE
Arch. Gianpaolo Portulano

OGGETTO:
COPERTURA PARCO FOSSILE
GEOMETRIA GENERALE

