
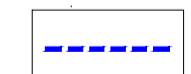

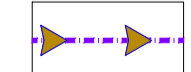




SCALA 1:400

SCALA 1:1500

LEGENDA

-  Dorsale di raccolta gronde
-  Gronda di raccolta acque
-  Percorso acque meteoriche in gronda
-  Percorso acque meteoriche in copertura
-  Rete fognaria di progetto
-  Rete fognaria esistente

 <b>COMUNE di TARANTO</b> (Provincia di Taranto)		TAVOLA <b>ID02</b>
<b>COPERTURA DEI PARCHI MATERIE PRIME          DELLO STABILIMENTO DI TARANTO</b>		Scala: <b>1:1500</b>
COMMITTENTE:		Data: <b>Febbraio 2014</b>
 <b>Stabilimento di TARANTO</b> <small>SOCIETA' SOGGETTA ALL'ATTIVITA' DI DIREZIONE E COORDINAMENTO DI "RIVA ACTIAB SPA"</small>		
UBICAZIONE: <b>S.S. APPIA Km. 648 - Taranto</b>		
PROGETTISTA: Arch. Angelo Nuzzo via XX Settembre, 48 - Grottaglie (TA) tel/fax 099.5610476 mail: angelo.nuzzo@archiworldpec.it		
PROGETTISTA: Ing. Michele De Marco via Rodi n. 1/A - Grottaglie (TA) tel: 099.5666425 - fax: 099.5668278 mail: ing.demarco@landsolution.it		
COLLABORAZIONE: Arch. Giampiero Portulano		
OGGETTO: <b>PARCO FOSSILI</b> <b>PLANIMETRIA PERCORSI IDRAULICI ACQUE METEORICHE</b>		
		
Il presente disegno è di nostra esclusiva proprietà ed è sotto la protezione della legge sulla proprietà letteraria. Ne è quindi vietata per qualsiasi motivo la riproduzione e consegna a terzi.		