

Regione Veneto

Comune di Cona

Città Metropolitana di Venezia

VALUTAZIONE DI IMPATTO AMBIENTALE

Titolo:
 Lotto di impianti di produzione di energia elettrica da fonte fotovoltaica
"CONA 1" - "CONA 2" - "CONA 3" - "CONA 4" - "CONA 5"
 Strada Provinciale 8, snc

Oggetto: **PLANIMETRIA NUOVO ACCESSO CARRAIO - CONA SUD**
 Num. Rif. Lista: -
 Codifica Elaborato: TAV.A08b

Società di Ingegneria:
Solux s.r.l.
 Via Del Molino n.28, 60035 Jesi (AN)
 Tel: 0731 20 50 54 - Email: info@soluxengineering.it
 C.F. e P.IVA 02851330429 | Num. REA: AN - 263477
 WWW.SOLUXENGINEERING.IT

Progettista:
 Dott. Ing. **Gabriele NITRATI**
 Ingegnere civile e ambientale
 iscritto al n. 2237 del Registro degli Ingegneri della provincia di ANCONA

Incarico professionale ricevuto dalla Chiron Energy Asset Management s.r.l., società facente parte del Gruppo Chiron Energy

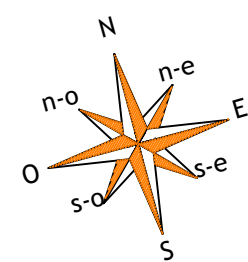
Cod. File:	Scala:	Formato:	Codice:	Rev.:
182521_PD_TAV.A08b_00.00	VARIE	-	PD	00

Rev.	Data	Descrizione revisione:	Redatto:	Controllato:	Approvato:
0	02/2024	Prima emissione	Filippo Mangiaterra	Ing. Gaia D'Antonio	Ing. Gabriele Nitrati
1					
2					

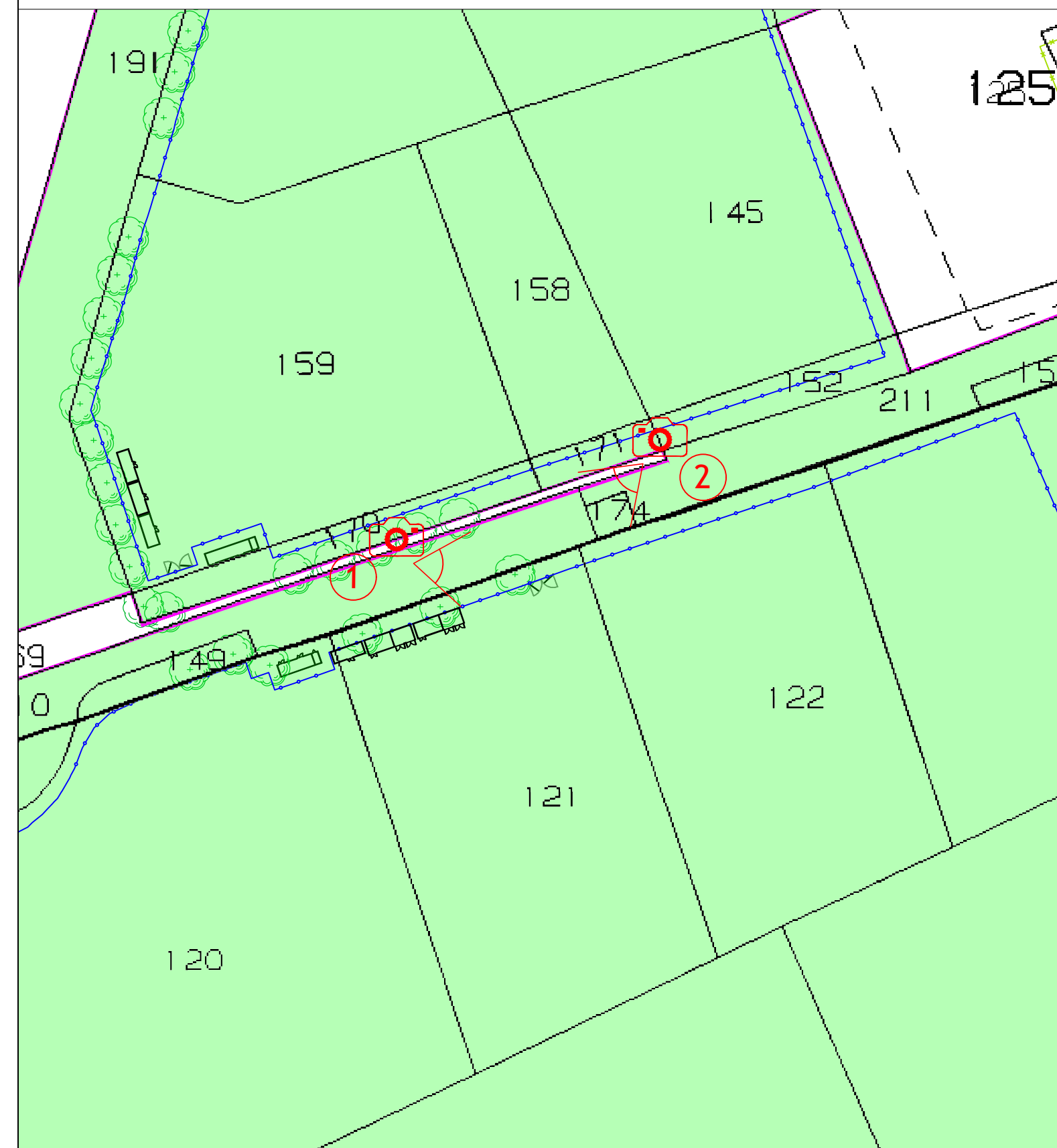
SOLUX S.r.l. e CHIRON ENERGY SPV 10 S.r.l. si riservano la proprietà del presente elaborato che non può essere né riprodotto né comunicato a terzi senza autorizzazione.

ESTRATTO DI MAPPA CATASTALE

Scala 1:1.000



SEGNO	LEGENDA SIMBOLI
	Accesso all'impianto fotovoltaico
	Limite di proprietà
	Recinzione con rete metallica plastificata e pali infissi al suolo
	Area di disponibilità del richiedente
	Punti di scatto fotografici

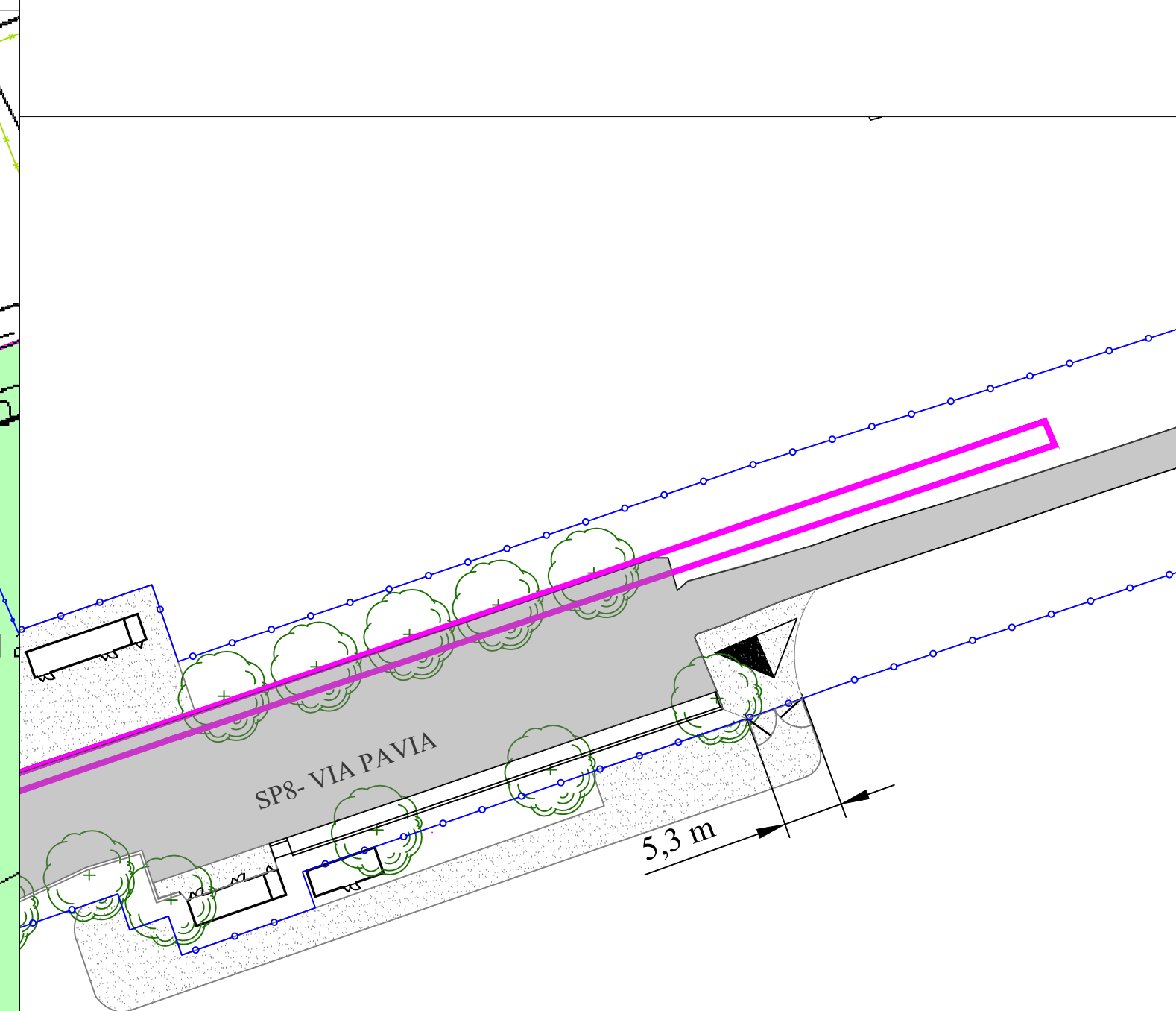


PLANIMETRIA INTERVENTO

ACCESSO CARRAIO

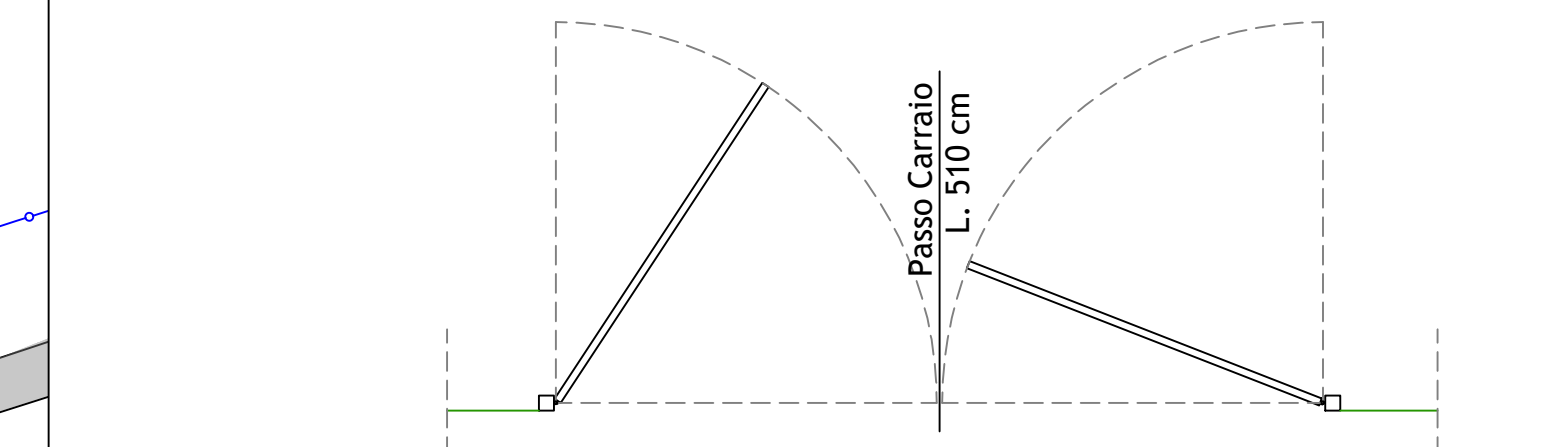
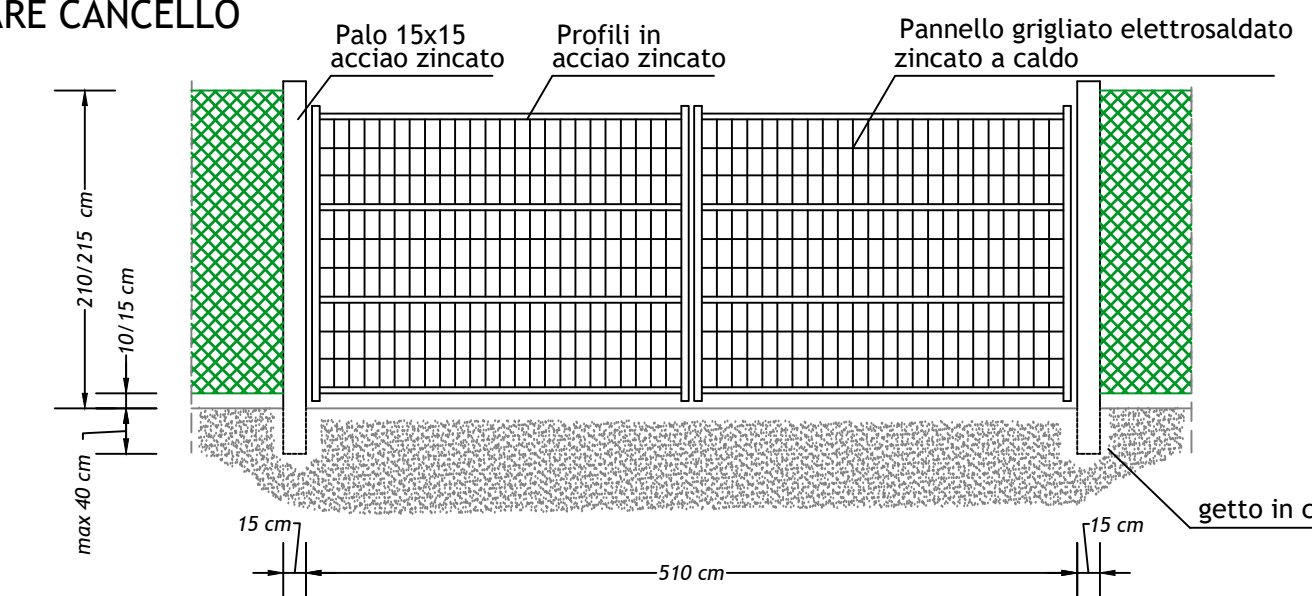
Scala 1:500

SEGNO	LEGENDA SIMBOLI
	Accesso all'impianto fotovoltaico
	Limite di proprietà
	Recinzione con rete metallica plastificata e pali infissi al suolo
	Viabilità da realizzare in misto granulare



PARTICOLARE CANCELLO

Scala 1:50



DOCUMENTAZIONE FOTOGRAFICA

