

Regione Veneto

Comune di Cona

Città Metropolitana di Venezia

VALUTAZIONE DI IMPATTO AMBIENTALE

Titolo:

Lotto di impianti di produzione di energia elettrica da fonte fotovoltaica
"CONA 1" - "CONA 2" - "CONA 3" - "CONA 4" - "CONA 5"
Strada Provinciale 8, snc

Oggetto: **RELAZIONE DI CONFORMITA' DEL PROGETTO AGLI STRUMENTI
URBANISTICI DI PIANIFICAZIONE TERRITORIALE**

Num. Rif. Lista:

-

Codifica Elaborato:

R_URB

Studio di progettazione:



Servizi Integrati Gestionali Ambientali scrl
Circonvallazione Piazza d'Armi, 130 48122
Ravenna (RA)
C.F. e P.IVA 01465700399

Progettista:

Dott. Geol. Michela Lavagnoli



Incarico professionale ricevuto dalla Chiron Energy Asset Management S.r.l., società facente parte del Gruppo Chiron Energy.

Cod. File:

R_URB

Scala:

-

Formato:

-

Codice:

PD

Rev.:

01

Rev.	Data	Descrizione revisione:	Redatto:	Controllato:	Approvato:
0	09/2022	Prima emissione	Dott. S. Riguzzi	Dott. Geol. M. Lavagnoli	Dott. Geol. M. Lavagnoli
1	02/2024	Seconda emissione	Dott. S. Riguzzi	Dott. Geol. M. Lavagnoli	Dott. Geol. M. Lavagnoli
2	DATA				

INDICE

1	PRESENTAZIONE INTRODUTTIVA DEL PROGETTO	2
1.1	Descrizione sintetica del progetto	2
2	QUADRO PROGRAMMATICO	5
2.1	Programmazione energetica	5
2.1.1	Strumenti di programmazione Comunitari	5
2.1.2	Piano Nazionale di Ripresa e Resilienza PNRR	6
2.1.3	Strumenti di pianificazione di settore a livello nazionale	7
2.1.4	Strumenti di programmazione energetica regionale.....	12
2.1.5	Piano Energetico Regionale - Fonti Rinnovabili - Risparmio Energetico - Efficienza Energetica (PERFER) della regione Veneto	14
2.1.6	Piano Regionale di Tutela e Risanamento dell'Atmosfera	17
2.2	Previsioni e vincoli della pianificazione territoriale e urbanistica	20
2.2.1	Premessa.....	20
2.2.2	Piano Territoriale Regionale di Coordinamento (PTRC)	20
2.2.3	Piani Paesaggistici Regionali d'Ambito (PPRA)	22
2.2.4	Pianificazione territoriale della città metropolitana di Venezia (PTG)	22
2.2.5	Descrizione di inquadramento degli strumenti di pianificazione urbanistica comunale	25
2.2.6	Idoneità dell'area alla realizzazione dell'impianto	35
2.3	Strumenti di pianificazione di settore	36
2.3.1	Bacino scolante nella Laguna di Venezia – PAI Autorità di Bacino distrettuale delle Alpi Orientali.....	36
2.3.2	Rete Europea Natura 2000	42
2.3.3	Vincolo idrogeologico	43
2.3.4	Vincolo paesaggistico	44
2.4	Conformità del progetto con gli strumenti vigenti	49
2.4.1	Descrizione delle conformità o disarmonie del progetto con gli strumenti di programmazione e pianificazione vigenti ..	49
2.4.2	Tabella sinottica delle conformità o disarmonie del progetto con gli strumenti di programmazione, pianificazione e con i vincoli di tutela.....	51

1 PRESENTAZIONE INTRODUTTIVA DEL PROGETTO

1.1 Descrizione sintetica del progetto

La presente valutazione di conformità urbanistica riguarda la realizzazione di un impianto fotovoltaico che la Società CHIRON ENERGY SPV 10 S.r.l., intende realizzare presso il Comune di Cona della Città Metropolitana di Venezia.

L'impianto avrà una potenza nominale complessiva di 26.699,4 kW e sarà costituito da n.5 lotti:

- LOTTO 1: Impianto FV "CONA 1" di potenza nominale complessiva di 3.701,88 kW;
- LOTTO 2: Impianto FV "CONA 2" di potenza nominale complessiva di 5.978,70 kW;
- LOTTO 3: Impianto FV "CONA 3" di potenza nominale complessiva di 5.978,70 kW;
- LOTTO 4: Impianto FV "CONA 4" di potenza nominale complessiva di 5.520,06 kW;
- LOTTO 5: Impianto FV "CONA 5" di potenza nominale complessiva di 5.520,06 kW.

L'estensione complessiva dell'area recintata risulta pari a circa 284.396 m².

L'impianto sarà connesso alla rete elettrica nazionale con nuove linee MT a 20 kV, il cui tracciato avviene totalmente in cavo interrato, che si configurano come impianto di connessione alla rete di impianti di produzione di energia elettrica da fonte rinnovabile, e avranno quindi le caratteristiche di opera indifferibile ed urgente come definito dall'art. 12, c. 1, della legge 387/2003. Sono quindi necessari gli atti autorizzativi previsti dalla L.R. 13 aprile 2001, n. 11, con cui la Regione del Veneto ha delegato alle Province l'autorizzazione alla costruzione e all'esercizio degli elettrodotti di competenza regionale, ai sensi della L.R. 6 settembre 1991, n. 24 "Norme in materia di opere concernenti linee e impianti elettrici sino a 150.000 volt". L'opera, di carattere lineare per la sua natura di elettrodotto, si estenderà su un percorso di lunghezza complessiva a circa 9.700 m con posa interrata.

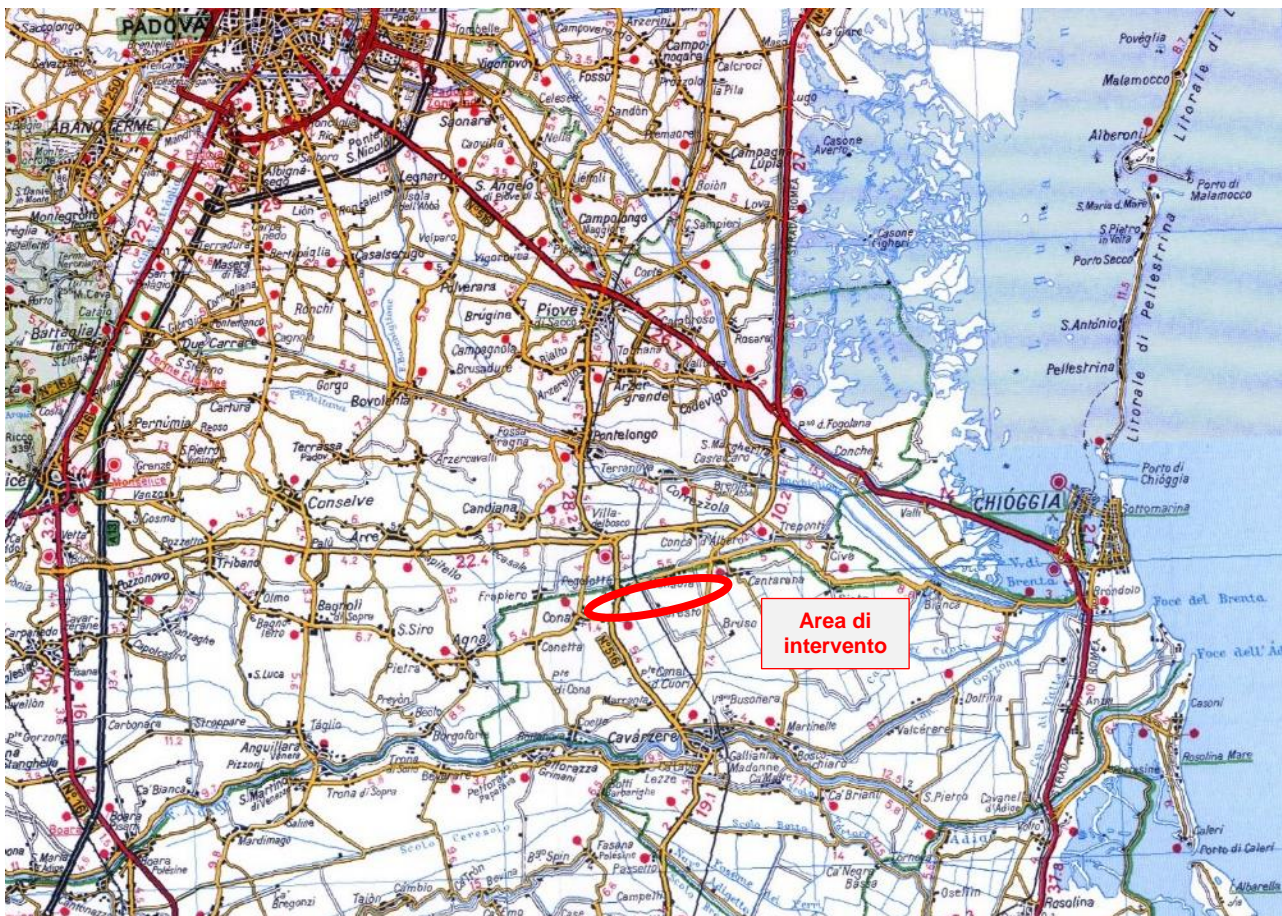


Figura 1-1 - Ubicazione area di intervento

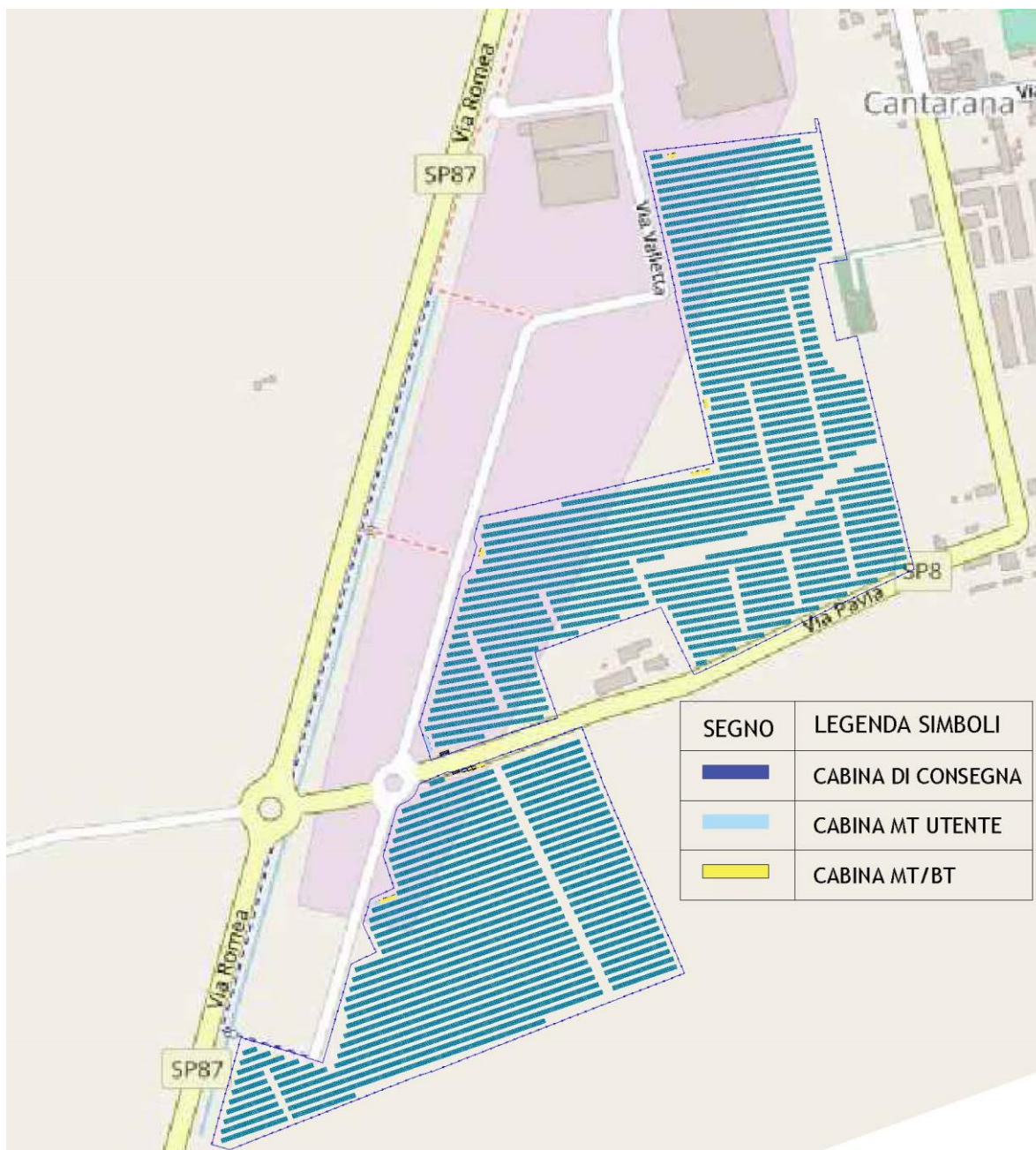


Figura 1-2 – Progetto impianto (Fonte: Relazione di progetto)

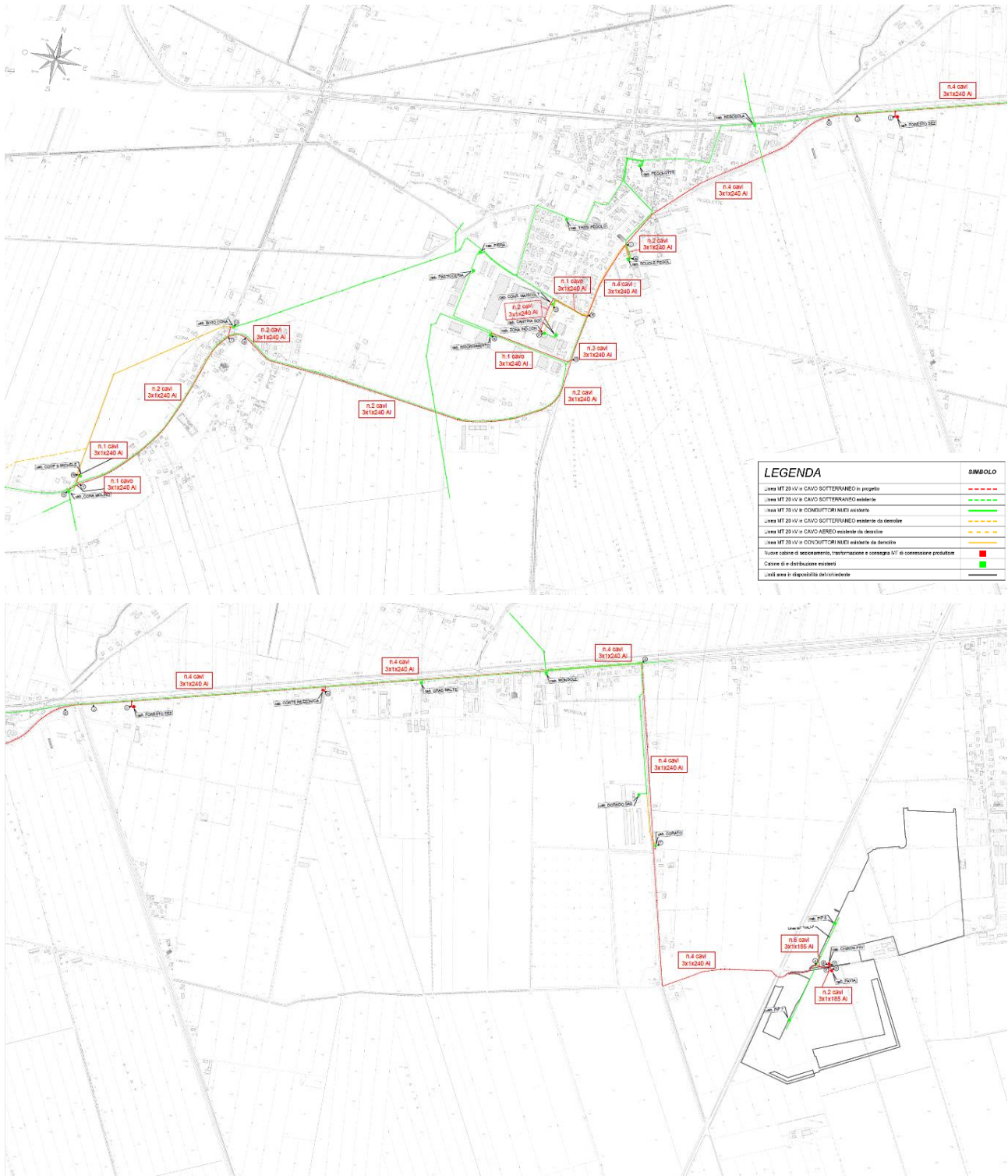


Figura 1-3 – Tracciato elettrodotto di progetto (Fonte: Relazione di progetto)

2 QUADRO PROGRAMMATICO

2.1 Programmazione energetica

2.1.1 Strumenti di programmazione Comunitari

Il più recente quadro programmatico di riferimento dell'Unione Europea in merito al settore dell'energia è dato dai seguenti documenti:

- il Winter Package varato nel novembre 2016;
- le strategie dell'Unione Europea, incluse nelle tre comunicazioni n. 80, 81 e 82 del 2015 e nel nuovo pacchetto approvato il 16/2/2016 a seguito della firma dell'Accordo di Parigi (COP 21) il 12/12/2015;
- il Pacchetto Clima-Energia 20-20-20, approvato il 17 dicembre 2008;
- il Protocollo di Kyoto,
- Direttiva Energie Rinnovabili.

Con riferimento alla natura del progetto, è inoltre stata analizzata la Direttiva 2009/28/CE, relativa alla promozione delle energie rinnovabili.

L'energia ed il mercato energetico europeo rappresentano da sempre una priorità d'azione della Commissione Europea, al fine di garantire la sicurezza degli approvvigionamenti energetici dei consumatori europei, e per promuovere – in maniera coordinata e conforme alle regole comunitarie – lo sviluppo di energie rinnovabili e strategie sostenibili.

In tale contesto, nel novembre 2016, la Commissione Europea ha varato un pacchetto di proposte in materia energetica – noto appunto come pacchetto invernale, ovvero “Winter Package” - preceduto dalla Comunicazione “Clean Energy for all Europeans” (“Energia pulita per tutti gli europei”).

Il “Pacchetto Invernale” rappresenta una delle più ampie e complesse iniziative adottate nell'ambito energetico: si articola infatti in ventuno provvedimenti, tra cui otto proposte legislative di modifica delle direttive esistenti. Uno degli obiettivi più richiamati di tale intervento è quello della decarbonizzazione del settore produttivo energetico, affermando che la transizione verso l'energia pulita è la strada per la crescita futura, l'aumento dell'occupazione e la chiave di attrazione degli investimenti; secondo le stime fornite dalla Commissione stessa, infatti, le energie pulite nel 2015 hanno attirato investimenti globali per oltre 300 miliardi di euro.

Le linee generali dell'attuale strategia energetica dell'Unione Europea sono delineate nel pacchetto “Unione dell'Energia”, che mira a garantire all'Europa e i suoi cittadini energia sicura, sostenibile e a prezzi accessibili. Misure specifiche riguardano cinque settori chiave, fra cui sicurezza energetica, efficienza energetica e decarbonizzazione.

Il 16 febbraio 2016, facendo seguito all'adozione da parte dei leader mondiali del nuovo accordo globale e universale tenutosi Parigi del 2015 sul cambiamento climatico, la Commissione ha presentato un nuovo pacchetto di misure per la sicurezza energetica, per dotare l'UE degli strumenti per affrontare la transizione energetica globale, al fine di fronteggiare possibili interruzioni dell'approvvigionamento energetico.

L'accordo di Parigi contiene sostanzialmente quattro impegni per i 196 stati che lo hanno sottoscritto:

- mantenere l'aumento di temperatura inferiore ai 2 gradi, e compiere sforzi per mantenerlo entro 1,5 gradi;
- smettere di incrementare le emissioni di gas serra il prima possibile e raggiungere nella seconda parte del secolo il momento in cui la produzione di nuovi gas serra sarà sufficientemente bassa da essere assorbita naturalmente;
- controllare i progressi compiuti ogni cinque anni, tramite nuove Conferenze;
- versare 100 miliardi di dollari ogni anno ai paesi più poveri per aiutarli a sviluppare fonti di energia meno inquinanti.

In particolare, il protocollo di Parigi formalizza l'obiettivo di ridurre del 40% le emissioni di gas a effetto serra entro il 2030, come obiettivo per le emissioni.

Il Pacchetto Clima ed Energia 20-20-20, approvato il 17 dicembre 2008 dal Parlamento Europeo, costituisce il quadro di riferimento con il quale l'Unione Europea intendeva perseguire la propria politica di sviluppo per il

2020, ovvero riducendo del 20%, rispetto al 1990, le emissioni di gas a effetto serra, portando al 20% il risparmio energetico e aumentando al 20% il consumo di fonti rinnovabili. Il pacchetto comprendeva, inoltre, provvedimenti sul sistema di scambio di quote di emissione e sui limiti alle emissioni delle automobili.

Il Protocollo di Kyoto per la riduzione dei gas responsabili dell'effetto serra (CO₂, CH₄, N₂O, HFC, PFC, SF₆), sottoscritto il 10 dicembre 1997, prevedeva un forte impegno della Comunità Europea nella riduzione delle emissioni di gas serra (-8%, come media per il periodo 2008 – 2012, rispetto ai livelli del 1990).

Il Protocollo, in particolare, individuava alcune azioni da realizzarsi da parte dei paesi industrializzati, quali lo sviluppo delle fonti rinnovabili per la produzione di energia e delle tecnologie innovative per la riduzione delle emissioni.

Nel 2013 ha avuto avvio il cosiddetto "Kyoto 2", ovvero il secondo periodo d'impegno del Protocollo di Kyoto (2013-2020), che copre l'intervallo che separa la fine del primo periodo di Kyoto e l'inizio del nuovo accordo globale nel 2020.

Le modifiche rispetto al primo periodo di Kyoto sono state le seguenti:

- nuove norme su come i paesi sviluppati devono tenere conto delle emissioni generate dall'uso del suolo e dalla silvicoltura;
- inserimento di un ulteriore gas a effetto serra, il trifluoruro di azoto (NF₃).

La Direttiva Energie Rinnovabili, adottata mediante codecisione il 23 aprile 2009 (Direttiva 2009/28/CE, recante abrogazione delle Direttive 2001/77/CE e 2003/30/CE), stabiliva che una quota obbligatoria del 20% del consumo energetico dell'UE dovesse provenire da fonti rinnovabili entro il 2020, obiettivo ripartito in sotto-obiettivi vincolanti a livello nazionale, tenendo conto delle diverse situazioni di partenza dei paesi. Essa, inoltre, obbligava tutti gli Stati membri, entro il 2020, a derivare il 10% dei loro carburanti utilizzati per i trasporti da fonti rinnovabili.

Il 17 gennaio 2018 il Parlamento Europeo ha approvato la nuova Direttiva europea (direttiva (UE) 2018/2001) nel quadro del pacchetto «Energia pulita per tutti gli europei», inteso a salvaguardare il ruolo di leader globale dell'UE nel settore delle energie rinnovabili e, più in generale, ad aiutare l'Unione a rispettare i propri impegni di riduzione delle emissioni a norma dell'accordo di Parigi. La direttiva per il periodo 2020-2030 riporta i nuovi obiettivi per l'efficienza energetica e per lo sviluppo delle fonti rinnovabili. Essa, infatti, fissa al 35% il target da raggiungere entro il 2030 a livello comunitario, sia per quanto riguarda l'obiettivo dell'aumento dell'efficienza energetica, sia per la produzione da fonti energetiche rinnovabili – che dovranno rappresentare una quota non inferiore al 35% del consumo energetico totale.

In assenza di obiettivi nazionali riveduti, gli obiettivi nazionali in materia di energie rinnovabili per il 2020 dovrebbero rappresentare il contributo minimo di ciascuno Stato membro per il 2030. I paesi dell'UE proporranno il proprio obiettivo energetico nazionale e definiranno piani nazionali decennali in materia di energia e clima nell'ambito di Orizzonte 2030, cui faranno seguito, ogni due anni, relazioni sui progressi compiuti. Tali piani saranno valutati dalla Commissione, che potrà adottare misure a livello dell'UE per assicurare che siano coerenti con gli obiettivi complessivi dell'Unione.

L'11 dicembre 2019 la Commissione ha pubblicato la sua comunicazione sul Green Deal europeo (COM/2019/640). Questo patto verde definisce una visione dettagliata per rendere l'Europa un continente climaticamente neutro entro il 2050 mediante la fornitura di energia pulita, economicamente accessibile e sicura.

2.1.2 Piano Nazionale di Ripresa e Resilienza PNRR

Il Piano Nazionale di Ripresa e Resilienza è un programma di investimenti che l'Italia e gli altri stati dell'Unione europea hanno consegnato alla Commissione Ue per accedere alle risorse del Recovery fund. Il Piano si inserisce all'interno del programma Next generation Eu, il pacchetto da 750 miliardi di euro stanziati dall'Unione europea da dividere tra i diversi Stati membri, anche sulla base dell'incidenza che la pandemia da Covid-19 ha avuto su ciascuna economia interna.

Obiettivo primario del Piano è risollevare l'economia interna dalla crisi provocata dalla pandemia da Coronavirus. Il Piano, infatti, include un corposo pacchetto di riforme che toccano, tra gli altri, gli ambiti della pubblica amministrazione, della giustizia, della semplificazione normativa e della concorrenza. Le riforme da

attuare e i relativi investimenti sono organizzati in sei missioni, suddivise per aree tematiche, e 16 componenti. Le sei Missioni del Piano sono:

1. digitalizzazione, innovazione, competitività e cultura;
2. rivoluzione verde e transizione ecologica;
3. infrastrutture per una mobilità sostenibile;
4. istruzione e ricerca;
5. inclusione e coesione;
6. salute.

Il Piano deve contribuire al raggiungimento degli obiettivi ambientali fissati a livello UE anche attraverso l'uso delle tecnologie digitali più avanzate, la protezione delle risorse idriche e marine, la transizione verso un'economia circolare, la riduzione e il riciclaggio dei rifiuti, la prevenzione dell'inquinamento e la protezione e il ripristino di ecosistemi sani. Questi ultimi comprendono le foreste, le zone umide, le torbiere e le aree costiere, e la piantumazione di alberi e il rinverdimento delle aree urbane.

Il Piano rende inoltre il sistema italiano più sostenibile nel lungo termine, tramite la progressiva decarbonizzazione di tutti i settori. Quest'obiettivo implica un'accelerazione ed efficientamento energetico; un incremento corposo della quota di energia elettrica prodotta da fonti rinnovabili, sia con soluzioni decentralizzate che centralizzate (incluse quelle innovative ed offshore); sviluppare una mobilità più sostenibile; avviare la graduale decarbonizzazione dell'industria, includendo l'avvio dell'adozione di soluzioni basate sull'idrogeno, in linea con la Strategia europea. Infine, il Piano punta a una piena sostenibilità ambientale, che riguarda anche il miglioramento della gestione dei rifiuti e dell'economia circolare, l'adozione di soluzioni di smart agriculture e bio-economia, la difesa della biodiversità e il rafforzamento della gestione delle risorse naturali, a partire da quelle idriche.

La Commissione Europea ha descritto una serie di sfide comuni che gli Stati membri devono affrontare all'interno dei rispettivi Piani Nazionali di Ripresa e Resilienza. Quest'ultima stima, che, per conseguire gli obiettivi del Green Deal europeo l'UE, dovrà incrementare di 500 GW la produzione di energia da fonti rinnovabili entro il 2030 e chiede agli Stati membri di realizzare il 40 % di questo obiettivo entro il 2025 nell'ambito dei PNRR.

I progetti presentati nel Piano italiano puntano ad incrementare la capacità produttiva di energia da fonti rinnovabili innovative e non ancora in "grid parity"¹ per circa 3,5 GW. L'obiettivo si potrà raggiungere con un insieme integrato di investimenti e riforme settoriali, contenute all'interno delle singole Missioni, che hanno come obiettivo primario quello di introdurre regimi regolatori e procedurali più efficienti nei rispettivi ambiti settoriali.

Il progetto in esame è conforme al PNRR e si inserisce tra gli obiettivi principali.

2.1.3 Strumenti di pianificazione di settore a livello nazionale

La Legge 09.01.1991, n. 10, "Norme per l'attuazione del Piano energetico nazionale in materia di uso razionale dell'energia, di risparmio energetico e di sviluppo delle fonti rinnovabili di energia", ha delineato una cornice normativa organica destinata ad accogliere, a livello nazionale, i nascenti orientamenti europei, attraverso una serie di misure di incentivazione: documenti programmatici e norme. Inoltre, sono state definite le risorse rinnovabili e quelle assimilabili alle rinnovabili, è stato introdotto l'obbligo di realizzare una pianificazione energetica a tutti i livelli amministrativi ed è stata prevista una serie di misure rivolte al pubblico ed ai privati per incentivare l'uso di Fonti Energetiche Rinnovabili, nonché il contenimento dei consumi energetici nel settore civile ed in vari settori produttivi.

In osservanza del Protocollo di Kyoto, in ambito nazionale sono stati emanati i seguenti ulteriori provvedimenti:

- Deliberazione del Comitato Interministeriale per la Programmazione Economica (CIPE) n. 126, del 6 agosto 1999: ha approvato il *Libro bianco* per la valorizzazione energetica delle fonti rinnovabili.
- L. n. 120 del 1° giugno 2002: "Ratifica ed esecuzione del Protocollo di Kyoto alla Convenzione Quadro delle Nazioni Unite sui cambiamenti climatici, fatto a Kyoto, l'11 dicembre 1997".

¹ Per **Grid Parity** si intende la "parità" fra il costo di produzione dell'energia da fonte rinnovabile e il costo di acquisto dell'energia prodotta da fonti convenzionali (prevalentemente fossili).

- Delibera CIPE n. 123, del 19 dicembre 2002 (revisione della Delibera CIPE del 19 novembre 1998): piano di azione nazionale per la riduzione delle emissioni di gas a effetto serra.

Il “*Libro bianco*” italiano (aprile 1994), per la “valorizzazione energetica delle fonti rinnovabili”, afferma che “Il Governo italiano attribuisce alle fonti rinnovabili una rilevanza strategica”.

In riferimento alla produzione di energia da fonte solare fotovoltaica sono state emanate seguenti norme:

- D. Lgs. 29 dicembre 2003, n. 387: attuativo della Direttiva 2001/77/CE.
- Decreto del Ministro delle attività produttive 28 luglio 2005: “criteri per l’incentivazione della produzione di energia elettrica mediante conversione fotovoltaica della fonte solare”.
- D. M. del 19 febbraio 2007 (incentivazione della produzione di Sviluppo Economico): “criteri e modalità per energia elettrica mediante conversione fotovoltaica della fonte solare, in attuazione dell’articolo 7 del D. Lgs. 29 dicembre 2003, n. 387”.
- Delibere dell’Autorità per l’Energia Elettrica e il Gas (AEEG) n. 89, 281, 33/08.
- Normativa tecnica inerente alla connessione alla rete in Media Tensione (MT) o Alta Tensione (AT) sviluppata dai distributori (Terna, Enel, ecc.).

La Legge n. 239/04 del 23 agosto 2004 e s.m.i. disciplina e riorganizza il settore dell’energia attraverso l’ulteriore sviluppo della politica italiana dell’energia e del generale rinnovamento della gestione del settore dell’energia.

La legge stabilisce gli obiettivi generali della politica nazionale dell’energia, definisce il ruolo e le funzioni dello stato e fissa i criteri generali per l’attuazione della politica nazionale dell’energia a livello territoriale, sulla base dei principi di sussidiarietà, differenziazione, adeguatezza e cooperazione tra lo Stato, l’Autorità per l’Energia Elettrica e il Gas, le Regioni e le Autorità locali.

Le strategie di intervento principali stabilite dalla Legge n. 239/2004 sono:

- la diversificazione delle fonti di energia;
- l’aumento dell’efficienza del mercato interno attraverso procedure semplificate e la riorganizzazione del settore dell’energia;
- il completamento del processo di liberalizzazione del mercato dell’energia, allo scopo di promuovere la competitività e la riduzione dei prezzi;
- la suddivisione delle competenze tra stato e regioni e l’applicazione dei principi fondamentali della legislazione regionale di settore.

Alcuni tra gli obiettivi generali principali della politica energetica (sanciti dall’art. 1, punto 3) sono i seguenti:

- garantire la sicurezza, la flessibilità e la continuità degli approvvigionamenti di energia, in quantità commisurata alle esigenze, diversificando le fonti energetiche primarie, le zone geografiche di provenienza e le modalità di trasporto (punto a);
- perseguire il miglioramento della sostenibilità ambientale dell’energia, anche in termini di uso razionale delle risorse territoriali, di tutela della salute e di rispetto degli impegni assunti a livello internazionale, in particolare in termini di emissioni di gas ad effetto serra e di incremento dell’uso delle fonti energetiche rinnovabili assicurando il ricorso equilibrato a ciascuna di esse. La promozione dell’uso delle energie rinnovabili deve avvenire anche attraverso il sistema complessivo dei meccanismi di mercato, assicurando un equilibrato ricorso alle fonti stesse, assegnando la preferenza alle tecnologie di minore impatto ambientale e territoriale (punto e).

La Strategia Energetica Nazionale (SEN) 2017 è stata adottata con Decreto Ministeriale 10 novembre 2017. L’Italia ha raggiunto in anticipo gli obiettivi europei - con una penetrazione di rinnovabili del 17,5% sui consumi complessivi al 2015 rispetto al target del 2020 del 17% - e sono stati compiuti importanti progressi tecnologici che offrono nuove possibilità di conciliare contenimento dei prezzi dell’energia e sostenibilità (Fonte: sito web del Ministero dello sviluppo economico).

La Strategia 2017 si pone l’obiettivo di rendere il sistema energetico nazionale:

- più competitivo, migliorando la competitività del Paese e continuando a ridurre il gap di prezzo e di costo dell’energia rispetto all’Europa, in un contesto di prezzi internazionali crescenti;
- più sostenibile, raggiungendo in modo sostenibile gli obiettivi ambientali e di decarbonizzazione definiti a livello europeo, in linea con i futuri traguardi stabiliti nella COP21;

- più sicuro, continuando a migliorare la sicurezza di approvvigionamento e la flessibilità dei sistemi e delle infrastrutture energetiche e rafforzando l'indipendenza energetica dell'Italia.

Fra i target quantitativi previsti dalla SEN si considerano i seguenti:

- efficienza energetica: riduzione dei consumi finali da 118 a 108 Mtep con un risparmio di circa 10 Mtep al 2030;
- fonti rinnovabili: 28% di rinnovabili sui consumi complessivi al 2030 rispetto al 17,5% del 2015; in termini settoriali, l'obiettivo si articola in una quota di rinnovabili sul consumo elettrico del 55% al 2030 rispetto al 33,5% del 2015; in una quota di rinnovabili sugli usi termici del 30% al 2030 rispetto al 19,2% del 2015; in una quota di rinnovabili nei trasporti del 21% al 2030 rispetto al 6,4% del 2015;
- riduzione del differenziale di prezzo dell'energia: contenere il gap di costo tra il gas italiano e quello del nord Europa (nel 2016 pari a circa 2 €/MWh) e quello sui prezzi dell'elettricità rispetto alla media UE (pari a circa 35 €/MWh nel 2015 per la famiglia media e al 25% in media per le imprese);
- cessazione della produzione di energia elettrica da carbone con un obiettivo di accelerazione al 2025, da realizzare tramite un puntuale piano di interventi infrastrutturali;
- razionalizzazione del downstream petrolifero, con evoluzione verso le bioraffinerie e un uso crescente di biocarburanti sostenibili e del GNL nei trasporti pesanti e marittimi al posto dei derivati dal petrolio;
- verso la decarbonizzazione al 2050: rispetto al 1990, una diminuzione delle emissioni del 39% al 2030 e del 63% al 2050;
- raddoppiare gli investimenti in ricerca e sviluppo tecnologico clean energy: da 222 Milioni nel 2013 a 444 Milioni nel 2021;
- promozione della mobilità sostenibile e dei servizi di mobilità condivisa;
- nuovi investimenti sulle reti per maggiore flessibilità, adeguatezza e resilienza; maggiore integrazione con l'Europa; diversificazione delle fonti e rotte di approvvigionamento gas e gestione più efficiente dei flussi e punte di domanda;
- riduzione della dipendenza energetica dall'estero dal 76% del 2015 al 64% del 2030 (rapporto tra il saldo import/export dell'energia primaria necessaria a coprire il fabbisogno e il consumo interno lordo), grazie alla forte crescita delle rinnovabili e dell'efficienza energetica.

Il provvedimento con cui l'Italia ha definito inizialmente gli strumenti, i meccanismi, gli incentivi ed il quadro istituzionale, giuridico e finanziario, necessario per il raggiungimento degli obiettivi al 2020 in materia di energia da fonti rinnovabili, è il D.lgs. 3 marzo 2011 n. 28. Le disposizioni del decreto, noto come "Decreto Rinnovabili", introducono diverse ed importanti novità dal punto di vista delle procedure autorizzative, della regolamentazione tecnica e dei regimi di sostegno. In materia di procedure autorizzative, tra le novità vi sono la riduzione da 180 a 90 giorni del termine massimo per la conclusione del procedimento unico di autorizzazione degli impianti per la produzione di energia da fonti rinnovabili e la sostituzione della Dichiarazione di Inizio Attività (DIA), così come disciplinata dalle Linee Guida, con la Procedura Abilitativa Semplificata (PAS). Tale decreto è stato successivamente modificato ed integrato dal D.L. 1/2012, dalla Legge 27/2012, dal D.L. 50/2022 e dal D.L. 51/2022.

Il 2020 è un anno particolarmente ricco di avvenimenti nell'ambito delle fonti energetiche rinnovabili. La proposta della Commissione Europea di innalzare dal 40% al 55% la riduzione entro il 2030 delle emissioni nette di gas climalteranti rispetto ai livelli del 1990, avvia il percorso per realizzare quanto previsto al punto A.21 del programma "Next Generation EU", approvato dal Consiglio europeo il 21 luglio 2020.

Al contempo, l'obiettivo fissato dalla Ue per i PNIEC degli stati membri richiedeva "solo" una riduzione del 40%, pari comunque al doppio di quella stabilita per il 2020. Ne consegue che il nuovo target imporrà non di raddoppiarla, ma di triplicarla. Il PNIEC vigente per l'Italia, adottato a gennaio 2020, imponeva di raggiungere una quota di produzione da rinnovabili del 55%, ma il "2030 Climate target plan" della Commissione Europea, appunto, lo spingerà al 65%. Una stima preliminare porterebbe allora il contributo delle rinnovabili elettriche al mix produttivo fino al 70% (nel 2019 era al 39,8%). Si tratta, chiaramente, di un salto di enorme portata.

In ogni scenario possibile il settore fotovoltaico sarà chiamato a portare la gran parte del peso di questa trasformazione ed i 51.000 MW già previsti in dieci anni dovranno salire almeno a 65.000 MW. Con un incremento, rispetto ai 20.865 MW installati a fine 2019, di oltre 44.000 MW.

Gli ultimi 3-4 anni sono stati caratterizzati da una vorticoso successione di norme e decreti in ragione di un contesto internazionale caratterizzato da una crisi pandemica e dal raggiungimento dell'autosufficienza energetica da parte dell'Italia, a seguito della guerra tra Russia e Ucraina.

Nel gennaio 2021 il governo italiano ha pubblicato il documento "*Strategia italiana di lungo termine sulla riduzione delle emissioni*" che indica i percorsi che l'Italia deve intraprendere per raggiungere al 2050 la condizione di "neutralità climatica" (definita come quella condizione nella quale le residue emissioni di gas a effetto serra sono compensate dagli assorbimenti di CO₂ e dall'eventuale ricorso a forme di stoccaggio geologico e riutilizzo della CO₂). Dal documento emerge il ruolo fondamentale che l'elettrificazione e l'idrogeno rivestiranno nel percorso di decarbonizzazione italiano.

Nel febbraio del 21 è stato pubblicato il regolamento che rappresenta lo strumento cardine del pacchetto "*Next Generation Eu*", finalizzato sia a mitigare l'impatto sociale della crisi legata al Covid-19 sia di dare una spinta per affrontare le sfide a lungo termine dell'Unione definite nei precedenti strumenti normativi e regolativi o programmatori.

Nell'anno 2021, il DL Semplificazioni bis è stato convertito in Legge di conversione n. 108 del 29 luglio 2021, specificando che gli impianti fotovoltaici in area agricola, possono accedere agli incentivi, soltanto se sono impianti agrivoltaici, ossia impianti che adottano soluzioni integrative innovative, tali da non compromettere la continuità delle attività di coltivazione agricola e pastorale, anche consentendo l'applicazione di strumenti di agricoltura digitale e di precisione. L'accesso agli incentivi inoltre è subordinato, alla contestuale realizzazione di sistemi di monitoraggio che consentano di verificare l'impatto sulle colture, il risparmio idrico, la produttività agricola per le diverse tipologie di colture e la continuità delle attività delle aziende agricole interessate.

La Legge di conversione n. 108 del 29 luglio 2021 è stata modificata e integrata dai D.L. 50/2022 e D.L. 51/2022, che ha introdotto nuove tipologie di aree idonee *ope legis* (Cfr. art.20 c.8 lettere a/b/c/c-bis/c-ter/c-quater).

Il 15/12/2021 è entrato in vigore il D.Lgs. 8 novembre 2021, n. 199, Attuazione della direttiva (UE) 2018/2001 del Parlamento europeo e del Consiglio, dell'11 dicembre 2018, sulla promozione dell'uso dell'energia da fonti rinnovabili (c.d. Red II). Il decreto ha l'obiettivo di accelerare il percorso di crescita sostenibile del Paese, in particolare reca disposizioni necessarie all'attuazione delle misure del Piano Nazionale di Ripresa e Resilienza (PNRR) in materia di energia da fonti rinnovabili, conformemente al Piano Nazionale Integrato per l'Energia e il Clima (PNIEC), con la finalità di individuare un insieme di misure e strumenti coordinati, già orientati all'aggiornamento degli obiettivi nazionali da stabilire ai sensi del Regolamento (UE) n. 2021/1119, con il quale prevedere, per l'Unione europea, un obiettivo vincolante di riduzione delle emissioni di gas a effetto serra di almeno il 55 % rispetto ai livelli del 1990 entro il 2030 e di completa decarbonizzazione al 2050.

Il 29 aprile 2022 è entrata in vigore la Legge 27 aprile 2022, n. 34 di conversione in legge, con modificazioni, del Decreto Legge 1° marzo 2022, n. 17 (il cosiddetto "Decreto Energia"), che presenta diverse e ulteriori semplificazioni per gli impianti fotovoltaici.

Il Decreto Energia dispone che l'aggiornamento delle linee guida per l'autorizzazione degli impianti a fonti rinnovabili avvenga con apposito decreto del Ministero della transizione ecologica. Sulla base dei decreti del MITE, le regioni provvederanno poi alla concreta individuazione delle aree idonee.

Intervenendo sull'art. 20 del decreto legislativo n. 199/2021, il Decreto Energia stabilisce che, nelle more dell'individuazione delle aree idonee, sono considerate **idonee ope legis oltre alle aree a destinazione industriale e artigianale²**:

- a) i siti ove sono già installati impianti della stessa fonte e in cui vengono realizzati interventi di modifica non sostanziale, nonchè, per i soli impianti solari fotovoltaici, i siti in cui, alla data di entrata in vigore del decreto, sono presenti impianti fotovoltaici sui quali, senza variazione dell'area occupata, sono eseguiti interventi di modifica sostanziale per rifacimento, potenziamento o integrale ricostruzione, anche con l'aggiunta di sistemi di accumulo di capacità non superiore a 3 MWh per ogni MW di potenza dell'impianto fotovoltaico;
- b) le aree dei siti oggetto di bonifica;
- c) le cave e miniere cessate, non recuperate o abbandonate o in condizioni di degrado ambientale;
- c-bis) i siti e gli impianti nelle disponibilità delle società del gruppo Ferrovie dello Stato italiane e dei gestori di infrastrutture ferroviarie nonchè delle società concessionarie autostradali;

² Modificato da: Decreto-legge del 21/03/2022 n. 21

c-ter) esclusivamente per gli impianti fotovoltaici, anche con moduli a terra, in assenza di vincoli ai sensi della parte seconda del codice dei beni culturali e del paesaggio, di cui al D. Lgs. 22/01/2004 n. 42:

- 1) le aree classificate agricole, racchiuse in un perimetro i cui punti distino non più di 500 metri da zone a destinazione industriale, artigianale e commerciale, compresi i siti di interesse nazionale, nonchè le cave e le miniere;
- 2) le aree interne agli impianti industriali e agli stabilimenti, nonchè le aree classificate agricole racchiuse in un perimetro i cui punti distino non più di 500 metri dal medesimo impianto o stabilimento;
- 3) le aree adiacenti alla rete autostradale entro una distanza non superiore a 300 metri.

c-quater) fatto salvo quanto previsto alle lettere a), b), c), c-bis) e c-ter), le aree che non sono ricomprese nel perimetro dei beni sottoposti a tutela ai sensi del D. Lgs. 22/01/2004 n. 42, nè ricadono nella fascia di rispetto dei beni sottoposti a tutela ai sensi della parte seconda oppure dell'articolo 136 del medesimo decreto legislativo. Ai soli fini della presente lettera, la fascia di rispetto è determinata considerando una distanza dal perimetro di beni sottoposti a tutela di sette chilometri per gli impianti eolici e di un chilometro per gli impianti fotovoltaici.

Il Decreto Energia ha anche integrato l'articolo 22 del decreto legislativo n. 199 del 2021, prevedendo che nei procedimenti di autorizzazione di impianti di produzione di energia elettrica alimentati da fonti rinnovabili su aree idonee, ivi inclusi quelli per l'adozione del provvedimento di valutazione di impatto ambientale, l'autorità competente in materia paesaggistica si esprime con parere obbligatorio non vincolante. Decorso inutilmente il termine per l'espressione del parere non vincolante, l'amministrazione competente provvede comunque sulla domanda di autorizzazione.

Infine, il recente D.L. 13/2023 "PNRR 3" del 24 febbraio 2023, convertito dalla legge 21 aprile 2023, n. 41 - Disposizioni urgenti per l'attuazione del Piano nazionale di ripresa e resilienza (PNRR), ha ridisegnato la governance del PNRR e del PNC introducendo una serie di norme tese a centralizzare le scelte strategiche, concentrare in capo al MEF i compiti di controllo e monitoraggio, snellire le procedure relative ad alcuni progetti ritenuti centrali, apportando modifiche al D.Lgs. 199/2021 in merito alle aree idonee, dimezza la fascia di rispetto per i beni tutelati ai sensi dell'art. 136 del D. Lgs. 42/2004, fino a 500 metri dal bene tutelato, inoltre, all'Art. 49 *Semplificazioni normative in materia di energie rinnovabili, di impianti di accumulo energetico e di impianti agro-fotovoltaici*, esplicita e chiarisce al comma 3 che: *"Gli impianti fotovoltaici ubicati in aree agricole, se posti al di fuori di aree protette o appartenenti a Rete Natura 2000, previa definizione delle aree idonee di cui all'articolo 20, comma 1, del decreto legislativo 8 novembre 2021, n. 199, e nei limiti consentiti dalle eventuali prescrizioni ove posti in aree soggette a vincoli paesaggistici diretti o indiretti, sono considerati manufatti strumentali all'attività agricola e sono liberamente installabili se sono realizzati direttamente da imprenditori agricoli o da società a partecipazione congiunta con i produttori di energia elettrica alle quali è conferita l'azienda o il ramo di azienda da parte degli stessi imprenditori agricoli ai quali è riservata l'attività di gestione imprenditoriale salvo che per gli aspetti tecnici di funzionamento dell'impianto e di cessione dell'energia e ricorrono le seguenti condizioni: a) i pannelli solari sono posti sopra le piantagioni ad altezza pari o superiore a due metri dal suolo, senza fondazioni in cemento o difficilmente amovibili; b) le modalità realizzative prevedono una loro effettiva compatibilità e integrazione con le attività agricole quale supporto per le piante ovvero per sistemi di irrigazione parcellizzata e di protezione o ombreggiatura parziale o mobile delle coltivazioni sottostanti ai fini della contestuale realizzazione di sistemi di monitoraggio, da attuare sulla base di linee guida adottate dal Consiglio per la ricerca in agricoltura e l'analisi dell'economia agraria, in collaborazione con il Gestore dei servizi energetici (GSE).*

Tale ultimo D.L. 13/2023 ha stabilito inoltre che:

"I limiti relativi agli impianti fotovoltaici per la produzione di energia elettrica di cui al punto 2) dell'allegato II alla parte seconda del decreto legislativo 3 aprile 2006, n. 152, e alla lettera b) del punto 2 dell'allegato IV alla medesima parte seconda, sono rispettivamente fissati a 20 MW e 10 MW, purché:

- a) l'impianto si trovi nelle aree classificate idonee ai sensi dell'articolo 20 del decreto legislativo 8 novembre 2021, n. 199, ivi comprese le aree di cui al comma 8 del medesimo articolo 20".***

La Legge 27 aprile 2022, n. 34 *Conversione in legge, con modificazioni, del decreto-legge 1° marzo 2022, n. 17, recante misure urgenti per il contenimento dei costi dell'energia elettrica e del gas naturale, per lo sviluppo delle energie rinnovabili e per il rilancio delle politiche industriali*, pubblicata sulla GU n.98 il 28-04-2022, che stabilisce le procedure autorizzatorie degli impianti a fonti rinnovabili, evidenzia come, tra le altre, le aree

dismesse e a destinazione industriale - produttiva, siano aree indicate per l'installazione di impianti a fonti rinnovabile.

Infine la Legge di conversione 11/2024 all'art. 9 comma 9-sexies eleva rispettivamente da 20 a 25 MW e da 10 a 12 MW le soglie di potenza superate le quali gli impianti fotovoltaici localizzati in aree idonee o altre specifiche zone sono sottoposti a VIA o verifica di assoggettabilità a VIA.

2.1.4 Strumenti di programmazione energetica regionale

La programmazione energetica regionale nell'ambito delle energie rinnovabili ha preso avvio con la L.R. 27 dicembre 2000, n. 25 *"Norme per la pianificazione energetica regionale, l'incentivazione del risparmio energetico e lo sviluppo delle fonti rinnovabili di energia"*, con la quale la regione Veneto prevedeva che, in attuazione agli indirizzi della politica energetica comunitaria e nazionale, venissero promossi, nell'ambito dello sviluppo in forma coordinata con lo Stato e gli Enti Locali, alcuni interventi nel settore energetico, quali:

- l'uso razionale dell'energia;
- il contenimento del consumo energetico;
- la riduzione dei gas serra mediante la valorizzazione e l'incentivazione dell'utilizzo delle fonti rinnovabili di energia.

Successivamente, la regione ha emesso la L.R. 22 gennaio 2010, n. 10 *"Disposizioni in materia di autorizzazioni e incentivi per la realizzazione di impianti solari termici e fotovoltaici sul territorio della regione del Veneto"*, che disciplinava i procedimenti autorizzativi relativi agli impianti solari termici e fotovoltaici, nonché la concessione di incentivi per la realizzazione dei medesimi impianti, al fine di contribuire allo sviluppo delle fonti rinnovabili di energia e al raggiungimento dell'obiettivo nazionale di riduzione dell'emissione di gas a effetto serra.

A livello nazionale, con il D.M. 10 settembre 2010 sono state approvate le *"Linee guida nazionali per l'autorizzazione degli impianti alimentati da fonti rinnovabili"*, che prevedono, tra l'altro, la possibilità per le Regioni e le Province Autonome di porre limitazioni e divieti, in atti di tipo programmatico o pianificatorio, all'installazione di specifiche tipologie di impianti alimentati da fonti rinnovabili in conformità a specifici principi e criteri. La regione Veneto ha dato ha emanato la Legge regionale del 19 luglio 2022, n. 17 che si propone di individuare aree idonee o presuntivamente non idonee alla realizzazione di impianti fotovoltaici a terra, in applicazione del decreto legislativo 8 novembre 2021, n. 199.

La LR 17/2022 individua all'art. 3 gli indicatori di presuntiva non idoneità delle aree utilizzabili per la realizzazione degli impianti fotovoltaici a terra, articolandoli in tre categorie di tutela: il patrimonio storico-architettonico e del paesaggio, l'ambiente e l'agricoltura. Lo stesso art. 3 contiene poi un lungo elenco di presunta inidoneità per ciascuna delle tre categorie. Inoltre all'art. 4 comma 2 stabilisce che nelle zone classificate agricole dagli strumenti urbanistici, è possibile installare impianti fotovoltaici posizionati a terra applicando il regime di asservimento, *"con l'obbligo che le zone classificate agricole dagli strumenti urbanistici comunali asservite all'impianto siano almeno pari a 15 volte l'area occupata dall'impianto, entrambe insistenti sullo stesso territorio provinciale o di province contermini;"*

Secondo tale previsione l'area occupata dall'impianto fotovoltaico ricompresa in zona agricola ammonta a circa 3,89 ettari ed è distinta al catasto terreni del Comune di Cona, foglio 33 particelle 110, 111 parte, 241 parte (ex 112), 115 parte, 116 parte, 152 parte, 154 parte; l'area delle zone agricole asservite all'impianto con contratto repertorio n. 2492 raccolta n. 2018, sono identificate dalle particelle 26, 75, 77, 111, 40, 183 del foglio 20 del catasto terreni del comune di Caorle e risultano superiori a 15 volte l'area dell'impianto ricompresa in zona agricola.

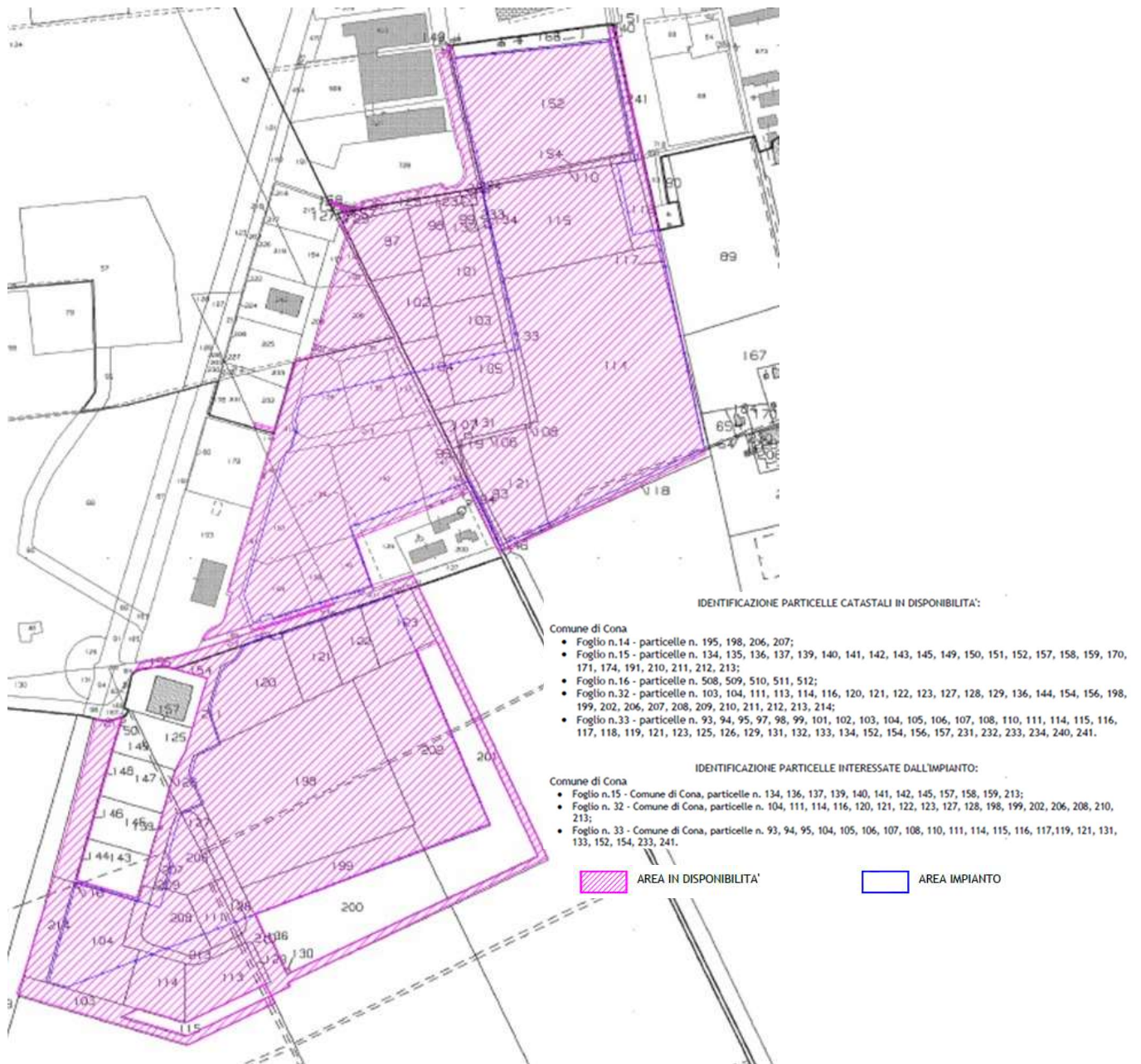
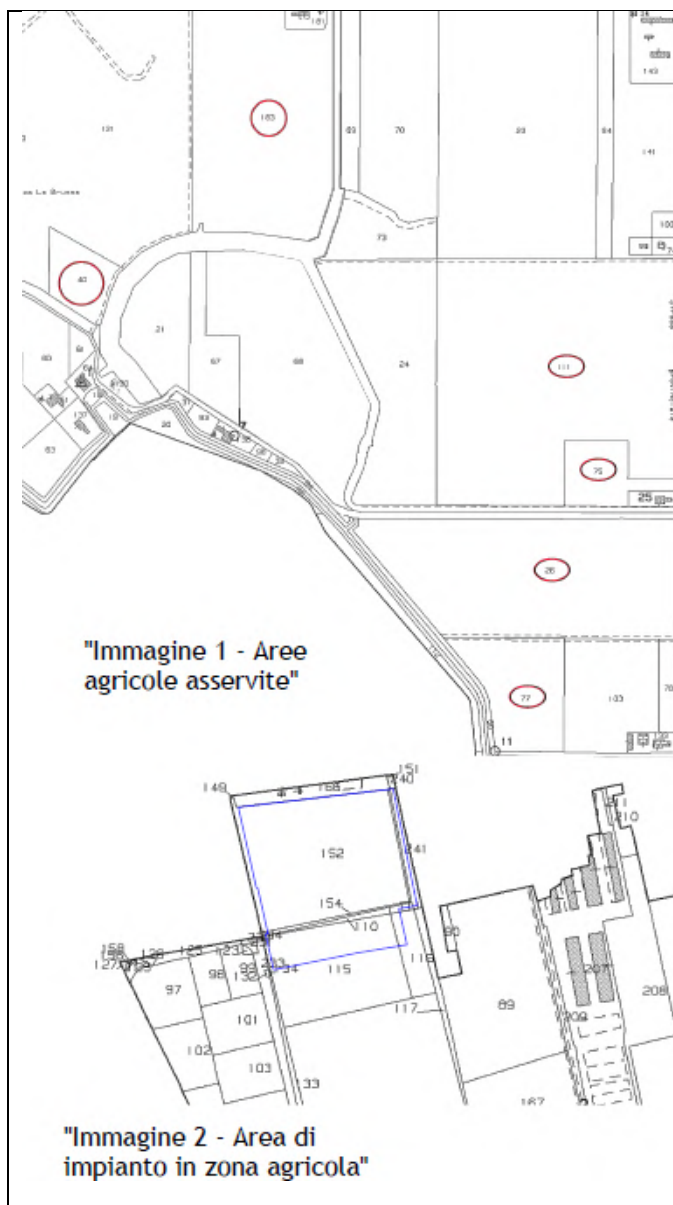


Figura 2-1 – Planimetria catastale (Tav. A01 di progetto)



L'area occupata dall'impianto fotovoltaico ricompresa in zona agricola ammonta a circa 3,89 ettari ed è distinta al catasto terreni del Comune di Cona, foglio 33 particelle 110, 111 parte, 241 parte (ex 112), 115 parte, 116 parte, 152 parte, 154 parte. Tale area risulta individuata dal perimetro blu riportato nella mappa catastale (cfr. "Immagine 2- Area di impianto in zona agricola");

Pertanto AREA TERRENI ASSERVITI ALL'IMPIANTO > L'AREA DELL'IMPIANTO *15 come da tabella seguente:

AREA PARTICELLE ASSERVITE	mq
FG 20 part 26	152120
FG 20 part 75	21410
FG 20 part 77	42600
FG 20 part 111	239390
FG 20 part 40	19120
FG 20 part 183	141981
TOTALE	616621
AREA IMPIANTO	
TOTALE	38900
AREA IMPIANTO *15	583500
AREA TERRENI ASSERVITI ALL'IMPIANTO > AREA IMPIANTO *15	616621 mq > 583500 mq

Figura 2-2 – Aree agricole asservite e Area di impianto in zona agricola (Tav. A01 di progetto)

2.1.5 Piano Energetico Regionale - Fonti Rinnovabili - Risparmio Energetico - Efficienza Energetica (PERFER) della regione Veneto

Ad oggi la regione Veneto non ha ancora emanato un Piano Energetico che definisca la strategia da attuarsi nel periodo 2021-2030, pertanto ad oggi è possibile inquadrare il progetto in questione nelle finalità del Piano Energetico Regionale - Fonti Rinnovabili - Risparmio Energetico - Efficienza Energetica della regione Veneto, approvato con Deliberazione del Consiglio Regionale n. 6 il 09 febbraio 2017.

Il PERFER è un piano settoriale, predisposto dalla Giunta Regionale ed approvato con provvedimento amministrativo del Consiglio Regionale, la cui durata è stabilita in ragione degli obiettivi e delle strategie poste a suo fondamento. Esso definisce le linee di indirizzo e di coordinamento della programmazione in materia di promozione delle fonti rinnovabili e del risparmio energetico in attuazione di quanto previsto dal D.M. 15 marzo 2012 "Definizione e quantificazione degli obiettivi regionali in materia di fonti rinnovabili e definizione della modalità di gestione dei casi di mancato raggiungimento degli obiettivi da parte delle regioni e delle provincie autonome" (c.d. Burden sharing).

Il Veneto, come il resto dell'Italia, è fortemente dipendente dalle importazioni di fonti primarie fossili, con il gas naturale sempre più importante. Inevitabilmente le conseguenze di questa situazione sono:

- la mancanza di sicurezza degli approvvigionamenti, attualmente non facilmente risolvibile se non con la diversificazione degli approvvigionamenti,
- pesanti ricadute sui costi del sistema produttivo e degli usi civili.

Parallelamente la diffusione delle fonti rinnovabili è strettamente connessa:

- a motivi ambientali, in quanto l'utilizzo di talune fonti rinnovabili riduce l'effetto serra e l'inquinamento dell'aria,
- alla diversificazione delle fonti energetiche e pertanto al miglioramento della sicurezza degli approvvigionamenti,
- alla riduzione del rischio di fluttuazione dei prezzi dei prodotti petroliferi ed alla relativa ricaduta economica,
- a effetti di crescita economica ed occupazionale, in quanto il settore è oggetto di investimenti in una nuova industria ad elevato contenuto tecnologico.

L'obiettivo principale del PERFER era pertanto l'obiettivo regionale di burden sharing al 2020, così come definito dal D.M. 15 marzo 2012 che rappresenta l'incidenza delle fonti rinnovabili sui consumi finali lordi di energia. Tale obiettivo, per la regione Veneto, è pari al 10,3%. Accanto a tale obiettivo il Piano ha individuato 2 sub-obiettivi, Figura 2-3.

Obiettivi di Piano



Figura 2-3 – Obiettivi del Piano

Il sub-obiettivo 2 è chiamato anche obiettivo di risparmio-efficienza energetica. Il valore assegnato a tale obiettivo è 20%. Pur non essendo allo stato attuale un obiettivo vincolante, il target può costituire la chiave di successo per raggiungere e rendere meno oneroso l'obiettivo 1 di burden sharing in quanto rappresenta una riduzione dei consumi (denominatore dell'obiettivo di burden sharing). Il sub-obiettivo 3 è infine denominato "obiettivo del settore dei trasporti". Il valore nazionale assegnato a tale obiettivo è pari al 10%. Poiché quanto espresso dal numeratore del sub-obiettivo 3 è dipendente quasi esclusivamente da strumenti nella disponibilità dello Stato, ai fini del PERFER si tratterà esclusivamente il denominatore, pertanto la riduzione dei consumi finali nel settore dei trasporti.

OBIETTIVO REGIONE DEL VENETO ANNO 2020



DECRETO Mi.S.E e M.A.T.T.M. 15 marzo 2012 - GAZZETTA UFFICIALE R.I. 2 APRILE 2012, n. 78

Per il raggiungimento dell'obiettivo di burden sharing il Piano prevedeva di agire:

- aumentando la produzione energetica da fonti rinnovabili o attivando il trasferimento statistico di quote di energia da fonti rinnovabili da altre regioni che abbiano superato il proprio obiettivo intermedio o finale (secondo modalità ad oggi non ancora definite);
- contraendo i consumi.

Nello specifico, si prevedeva che l'obiettivo del 10,3% di consumi finali lordi regionali coperti da fonti energetiche rinnovabili al 2020 potesse essere raggiunto con una produzione totale da fonti rinnovabili pari ad un minimo di:

- 1.228 ktep nel caso di scenario tendenziale, che si traduceva in un incremento di 447 ktep rispetto al 2010 (lo scenario tendenziale, definito come "Business As Usual" e da considerarsi come alternativa zero, è una proiezione dei trend storici dei consumi settoriali nell'ipotesi che si mantengano stabili e che non vi siano politiche, innovazioni ed azioni specifiche oltre a quelle implementate prima del 2010);
- 1.144,4 ktep nel caso di scenario che preveda interventi di efficienza energetica e dunque un contenimento dei consumi rispetto allo scenario tendenziale, che si traduceva in un incremento di 363 ktep rispetto al 2010.

In questo contesto il Piano stima che una percentuale consistente (più del 30%) di energia da fonte rinnovabile sarà prodotta da impianti fotovoltaici.

Il PERFER individua le strategie e le relative misure di attuazione mediante le quali la regione del Veneto intende realizzare i potenziali economicamente fattibili prefissati di risparmio energetico e di produzione di energia da fonte rinnovabile. Gli effetti indiretti attesi dall'attuazione delle strategie di piano hanno un potenziale rilevante impatto anche sul tessuto produttivo veneto, sull'economia regionale, sulla qualità dell'ambiente e di vita dei cittadini veneti, sul mix energetico veneto.

Le politiche energetiche regionali peraltro sostengono:

- la riduzione di consumi e sprechi energetici e l'incremento dell'efficienza;
- l'aumento del ricorso alle fonti rinnovabili per l'approvvigionamento del fabbisogno energetico;
- la diminuzione della dipendenza dalle importazioni e quindi l'aumento della sicurezza energetica;
- il miglioramento delle prestazioni del sistema energetico;
- il contenimento delle emissioni di CO2 equivalente;
- la compatibilità ambientale e di sicurezza sociale dei sistemi energetici;
- il miglioramento della qualità della vita e la salubrità degli insediamenti urbani;
- l'uso sostenibile delle risorse naturali;
- la tutela del paesaggio;
- la salvaguardia della natura e conservazione della biodiversità.

Al fine di dare puntuale adempimento alle disposizioni nazionali, in relazione alle specificità del territorio del Veneto, con l'obiettivo della tutela del paesaggio e dell'ambiente, del territorio rurale e delle tradizioni

agroalimentari locali con quello di sviluppo e valorizzazione delle energie rinnovabili, con Deliberazione del consiglio regionale n.5 del 31 gennaio 2013 la regione Veneto ha individuato aree e siti non idonei all'installazione di impianti fotovoltaici con moduli ubicati a terra, (articolo 33, lettera q) dello Statuto regionale). Sono stati presi in considerazione i siti e le aree in funzione dello specifico valore che la Regione intende tutelare:

1. Patrimonio storico-architettonico e del paesaggio

- Siti inseriti nella lista mondiale dell'UNESCO;
- Aree e beni di notevole interesse culturale ai sensi della parte II del D.Lgs. 42/2004, art. 10;
- Aree e immobili dichiarati di notevole interesse pubblico ai sensi dell'art. 136 del D.Lgs. 42/2004;
- Aree tutelate per legge individuate dall'art. 142 del D.Lgs. 42/2004;
- Zone di particolare interesse paesaggistico, ai sensi della Convenzione Europea del Paesaggio

2. Ambiente:

- Zone umide di importanza internazionale designate ai sensi della Convenzione di Ramsar;
- Le Important Birds Areas (IBA);
- Aree incluse nella Rete Natura 2000 designate in base alla Direttiva 92/43/CEE (SIC) e alla Direttiva 79/409/CEE (ZPS) – Direttiva 2009/147/CE;
- Aree naturali protette a diversi livelli (nazionale, regionale e locale) istituite ai sensi della Legge 349/91 e inserite nell'elenco delle aree naturali protette;
- Aree che svolgono funzioni determinanti per la conservazione della biodiversità;
- Aree caratterizzate da situazioni di dissesto e/o rischio idrogeologico perimetrale dal Piano di Assetto idrogeologico (PAI);
- Geositi.

3. Agricoltura:

- Aree agricole interessate da produzioni agroalimentari di qualità (produzioni biologiche, DOP, IGP, STG, DOC, DOCG, produzioni tradizionali), art. 12, comma 7, D.Lgs. 387/2003;
- Aree ad elevata utilizzazione agricola, individuate dal PTRC adottato con DGR n. 372 del 17 febbraio 2009.

In questo contesto l'area di progetto è idonea all'installazione ed esercizio di impianti fotovoltaici con moduli ubicati a terra ed è coerente con tutte le linee individuate dal presente Piano, anzi si inserisce nei primari obiettivi del Piano.

2.1.6 Piano Regionale di Tutela e Risanamento dell'Atmosfera

A seguito dell'entrata in vigore della Direttiva sulla Qualità dell'Aria (Direttiva 2008/50/CE) e del relativo Decreto Legislativo di recepimento (D.Lgs. 155/2010), la regione Veneto ha provveduto ad aggiornare il vigente Piano Regionale di Tutela e Risanamento dell'Atmosfera (PRTRA), approvato dal Consiglio Regionale Veneto con deliberazione n. 57 dell'11 novembre 2004. L'aggiornamento è stato approvato con Deliberazione del Consiglio Regionale n. 90 del 19 aprile 2016. Il sistema degli obiettivi del Piano Regionale di Tutela e Risanamento dell'Atmosfera è stato estrapolato a partire dalle politiche e strategie sviluppate a livello comunitario e nazionale.

L'obiettivo generale persegue il miglioramento della qualità dell'aria a livello regionale a tutela della salute umana e della vegetazione, rappresentando lo scopo ultimo dell'azione in tema di inquinamento atmosferico. Dall'obiettivo generale discendono gli obiettivi strategici, specifici e operativi, mentre gli obiettivi trasversali costituiscono le linee comuni a tutti gli obiettivi.

Gli obiettivi strategici prendono spunto dalle situazioni di superamento, per taluni inquinanti atmosferici, dei rispettivi valori limite, valori obiettivo e soglie indicati nel Decreto Legislativo n. 155 del 13 agosto 2010 di attuazione della Direttiva 2008/50/CE, in riferimento a zone o ad aree di superamento individuate sul territorio regionale. Gli obiettivi strategici sono i seguenti:

1. Raggiungimento del valore limite annuale e giornaliero per il PM₁₀.
2. Raggiungimento del valore limite annuale per il PM_{2.5}.
3. Raggiungimento del valore limite annuale per il biossido di azoto NO₂.

4. Conseguimento del valore obiettivo e dell'obiettivo a lungo termine per l'ozono O₃.
5. Conseguimento del valore obiettivo per il benzo(a)pirene.
6. Contribuire al conseguimento dell'obiettivo nazionale di riduzione delle emissioni di gas a effetto serra.

L'entrata in vigore del D. Lgs. 13 agosto 2010, n. 155 “Attuazione della direttiva 2008/50/CE relativa alla qualità dell'aria ambiente e per un'aria più pulita in Europa”, evidenzia la stretta connessione tra suddivisione del territorio in zone ed agglomerati, classificazione delle zone ai fini della valutazione di qualità dell'aria e misura dei livelli dei principali inquinanti atmosferici.

L'attuale zonizzazione, in vigore dal 1 gennaio 2021, è stata approvata con “Delibera di Giunta Regionale 1855/2020” e aggiorna l'assetto zonale previgente, che era stato ratificato con DGRV 2130/2012.

La metodologia utilizzata per la zonizzazione del territorio ha previsto la definizione degli agglomerati e la successiva individuazione delle altre zone. Come indicato dal Decreto Legislativo n.155/2010 ciascun agglomerato corrisponde ad una zona con popolazione residente superiore a 250.000 abitanti, ed è costituito da un'area urbana principale e dall'insieme delle aree urbane minori che dipendono da quella principale sul piano demografico, dei servizi e dei flussi di persone e merci. Sono stati individuati i seguenti 5 agglomerati:

- Agglomerato Venezia: oltre al Comune Capoluogo di provincia, include i Comuni contermini;
- Agglomerato Treviso: oltre al Comune Capoluogo di provincia, include i Comuni contermini;
- Agglomerato Padova: oltre al Comune Capoluogo di provincia, comprende i Comuni dell'area metropolitana;
- Agglomerato Vicenza: oltre al Comune Capoluogo di provincia, include i Comuni della Valle del Chiampo, caratterizzati dall'omonimo distretto della concia delle pelli;
- Agglomerato Verona: oltre al Comune Capoluogo di provincia, comprende i Comuni inclusi nell'area metropolitana.

L'analisi della meteorologia e della climatologia tipiche della regione e della base dati costituita dalle emissioni comunali dei principali inquinanti atmosferici, stimate dall'inventario INEMAR riferito all'anno 2015, elaborato dall'Osservatorio Regionale Aria (ora Unità Organizzativa Qualità dell'Aria), sono state alla base della definizione delle zone al di fuori degli agglomerati. Le informazioni meteorologiche ed emissive sono state incrociate con i dati di qualità dell'aria del quinquennio 2015-2019, per ottenere una fotografia completa dello stato di qualità dell'aria della Regione. Sulla base di questo strutturato insieme di informazioni sono state individuate le zone denominate:

- Prealpi e Alpi;
- Zona Pedemontana
- Fondovalle;
- Pianura;
- Zona Costiera e Colli.

In Figura 2-4 si riporta la suddivisione del territorio regionale nelle diverse zone individuate dal provvedimento regionale.

Il progetto di revisione della zonizzazione della Regione del Veneto non modifica nella sostanza i contenuti di quella precedentemente approvata con la deliberazione n. 2130/2012. Infatti, nonostante sia stata registrata una diminuzione complessiva a livello regionale delle emissioni inquinanti, non si è modificata la distribuzione del carico emissivo per ciascun inquinante nei vari comuni del territorio regionale.

A tal proposito, benché lo studio del carico emissivo (effettuato sulla base dell'aggiornamento dei dati INEMAR - “INventario EMISSIONI ARia”) non abbia portato a variazioni significative della caratterizzazione delle vigenti “zone”, si è rilevato, che alcune aree del Veneto non fossero ben rappresentate dal solo studio del carico emissivo. In altre parole, si è osservato che alcuni fattori, quali le condizioni oro-climatiche e la meteorologia, indipendentemente dal carico emissivo, possono influire significativamente sulle concentrazioni degli inquinanti in aria ambiente.

Conseguentemente, ferme restando le imprescindibili condizioni dettate dall'Appendice I del D.Lgs n. 155/2010, la proposta della nuova zonizzazione, presenta una suddivisione del Veneto in “agglomerati” (Venezia, Padova, Treviso, Vicenza e Verona) e in “zone” (non facenti parte degli agglomerati), di queste alcune sono rimaste inalterate rispetto alla zonizzazione precedente, mentre nell'area di pianura è stata creata

una nuova zona “Pedemontana”, scorporando una fascia di comuni dell’alto Trevigiano e Vicentino dalla zona “Pianura” in quanto i dati hanno evidenziato l’esistenza di una zona di gradiente di concentrazione, intermedia tra i rilievi e la pianura. Inoltre, la parte occidentale del Polesine è stata accorpata alla zona “Pianura”, in quanto dai dati forniti dalla rete e da quelli ricavati dalla modellistica regionale, pur in una situazione di basso carico emissivo, a causa dei fenomeni di ristagno degli inquinanti, sono stati rilevati livelli di inquinamento e processi di accumulo equivalenti a quelli della zona “Pianura”.

Sono state stimate le concentrazioni di PM₁₀ degli ultimi cinque anni e dalle stime è emersa un’area con un gradiente delle concentrazioni di PM₁₀ corrispondente all’area pedemontana, intermedia tra l’area di montagna e quella di pianura. Tale area è stata quindi disgiunta dalla zona di pianura e denominata “Zona Pedemontana”. Inoltre, dall’analisi dei dati di PM₁₀ stimati è emersa una maggior criticità della zona occidentale del Polesine rispetto alla parte orientale dello stesso. Per tale motivo la parte occidentale del Polesine, compreso il Comune di Rovigo, è stata associata alla zona “Pianura”, mentre la parte orientale e costiera è riclassificata nella zona “Costiera e Colli”.

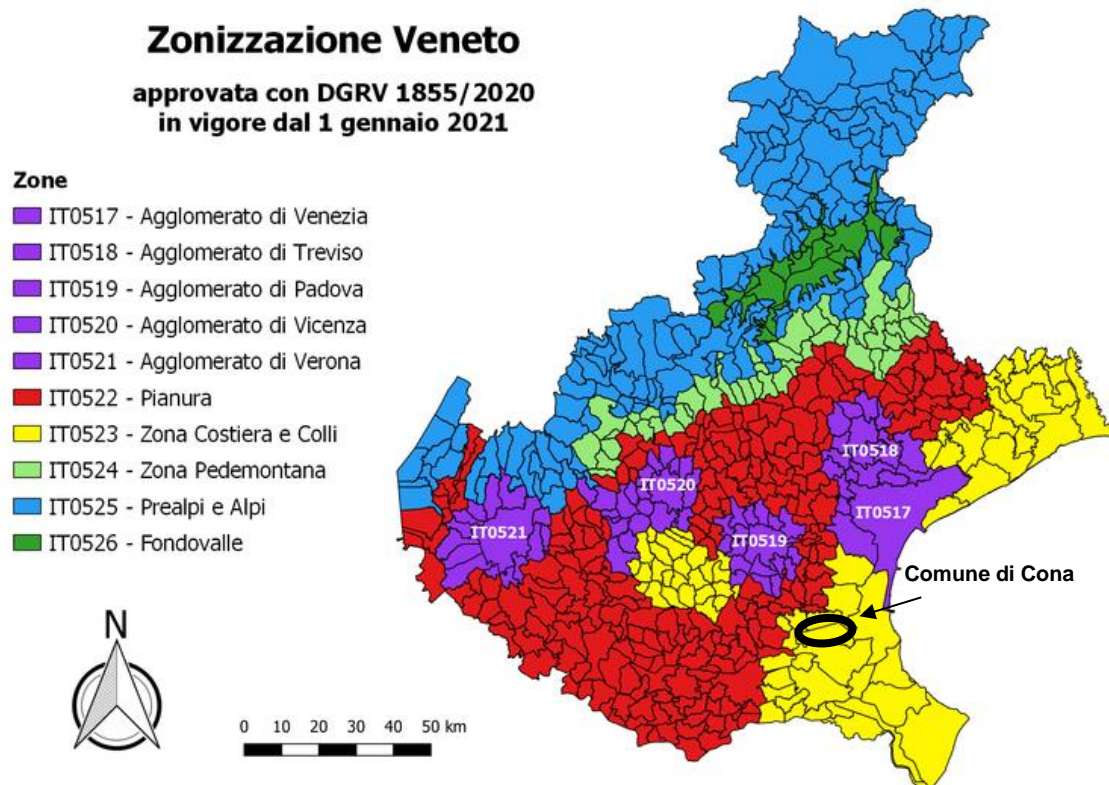


Figura 2-4 – Suddivisione del territorio regionale nelle diverse zone individuate dal provvedimento regionale DGRV 1855/2021 (Fonte: ARPAV - Veneto)

Il comune interessato dal progetto, Cona, rientra nella zona IT0523 “Zona costiera e colli” identificata al fine di ottemperare alle indicazioni sullo scambio di dati e metadati a livello comunitario (Decreto Legislativo 27 gennaio 2010, n. 32 di attuazione della Direttiva INSPIRE 2007/2/CE), sulla base del Decreto 23 febbraio 2011 del Ministero dell’Ambiente e della Tutela del Territorio e del Mare.

Il progetto in esame risulta coerente con gli indirizzi definiti dalla regione Veneto in materia di pianificazione per la tutela ed il risanamento della qualità dell’aria. In particolare, il progetto risulta coerente rispetto ai seguenti principi e criteri contenuti dal Piano:

- miglioramento generalizzato dell’ambiente e della qualità della vita, evitando il trasferimento dell’inquinamento tra i diversi settori ambientali;
- integrazione delle esigenze ambientali nelle politiche settoriali, al fine di assicurare uno sviluppo sociale ed economico sostenibile, nonché con l’obiettivo operativo “Contenimento dell’inquinamento da impianti di produzione energetica”.

2.2 Previsioni e vincoli della pianificazione territoriale e urbanistica

2.2.1 Premessa

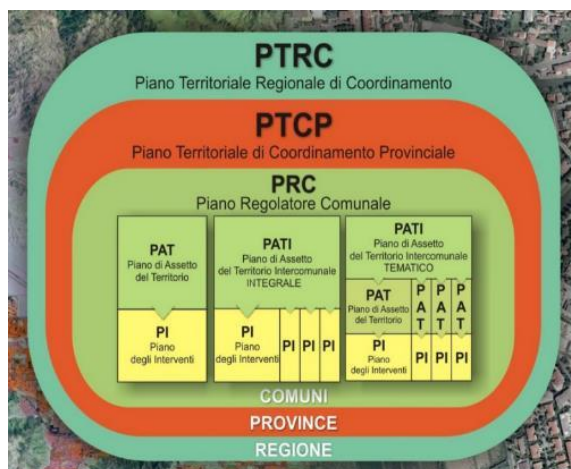
Il ruolo della Regione del Veneto in materia di pianificazione territoriale e urbanistica si è concretizzato sostanzialmente attraverso azioni normative per la gestione del territorio e processi tecnico-amministrativi nell'ambito dell'approvazione dei Piani Regolatori Generali (PRG).

Il Piano Regolatore Generale, definito dalla Legge Urbanistica Nazionale n. 1150 del 17 agosto 1942 e disciplinato in maniera organica dalla regione Veneto nel 1980 dalla prima legge urbanistica regionale, è lo strumento mediante il quale l'amministrazione comunale determina le regole per lo sviluppo urbanistico ed edilizio della totalità del territorio comunale.

La Regione Veneto ha avviato, ai sensi del D.lgs. 42/2004 e della L.R. 11/2004, un processo di pianificazione paesaggistica articolato in due diversi momenti, uno di carattere generale, che ha per oggetto il Piano Territoriale Regionale di Coordinamento (PTRC) a Valenza Paesaggistica, ed uno più di dettaglio, che riguarda la Pianificazione Paesaggistica Regionale d'Ambito (PPRA).

Il governo del territorio a livello comunale è stato profondamente innovato nei contenuti e nelle forme nel 2004 con la legge regionale n. 11, che propone accanto ai livelli di pianificazione regionale e provinciale un livello di pianificazione comunale che mira principalmente a valorizzare l'autonomia del Comune e che si articola in disposizioni strutturali con il Piano di Assetto del Territorio (P.A.T.) e in disposizioni operative con il Piano degli Interventi (PI).

Nel 2017 è stato promosso un processo di revisione sostanziale della disciplina urbanistica ispirata ad una nuova coscienza delle risorse territoriali ed ambientali, riducendo progressivamente il consumo di suolo non ancora urbanizzato, in coerenza con l'obiettivo europeo di azzerarlo entro il 2050. La legge regionale n. 14 del 2017 mette in atto le azioni per un contenimento di consumo di suolo, stabilendo che tale obiettivo sarà gradualmente raggiunto nel corso del tempo e sarà soggetto a programmazione regionale e comunale.



2.2.2 Piano Territoriale Regionale di Coordinamento (PTRC)

Con deliberazione di Consiglio Regionale n.62 il 30 giugno 2020, pubblicata sul BUR n. 107 del 17 luglio 2020, è stato approvato il Piano Territoriale Regionale di Coordinamento (PTRC), che rappresenta lo strumento regionale di governo del territorio.

Il PTRC promuove la pianificazione territoriale per la realizzazione di uno sviluppo sostenibile e di un uso razionale del territorio, per il contenimento del consumo del suolo e per la rinaturalizzazione dei suoli antropizzati, ai sensi delle leggi regionali 23 aprile 2004, n. 11 "Norme per il governo del territorio e in materia di paesaggio", 6 giugno 2017, n. 14 "Disposizioni per il contenimento del consumo di suolo e modifiche della legge regionale 23 aprile 2004, n. 11 Norme per il governo del territorio e in materia di paesaggio" e 4 aprile 2019, n. 14 "Veneto 2050: politiche per la riqualificazione urbana e la rinaturalizzazione del territorio e modifiche alla legge regionale 23 aprile 2004, n. 11 Norme per il governo del territorio e in materia di paesaggio".

Il PTRC ha il compito specifico di indicare gli obiettivi e le linee principali di organizzazione e di assetto del territorio regionale, nonché le strategie e le azioni volte alla loro realizzazione.

Le finalità del presente Piano si perseguono mediante l'applicazione dei principi fondamentali agli strumenti di pianificazione sotto ordinati, quali: Piani di Area che costituiscono parte integrante del PTRC, Piani di settore regionali a valenza territoriale, Progetti Strategici regionali, Piani Ambientali dei parchi, Piani Territoriali di Coordinamento Provinciali (PTCP), Piani Regolatori Comunali (PRC) e i Piani di assetto del territorio intercomunali (P.A.T.I.), Piani di gestione dei siti Natura 2000. Per disegnare e garantire equilibri tra tutela, trasformazione e valorizzazione del territorio veneto, inteso specificamente come qualità del paesaggio, il PTRC individua gli obiettivi di qualità paesaggistica nei Piani Paesaggistici Regionali d'Ambito (PPRA). Parte integrante del PTRC della Regione del Veneto è l'Atlante ricognitivo: riconosciuta la complessità e molteplicità del paesaggio veneto, sono state effettuate 39 ricognizioni (indicate con il termine di "ambiti" all'interno dell'Atlante ricognitivo PTRC 2009), riguardanti ciascuna una diversa parte del territorio veneto. Le ricognizioni hanno condotto alla definizione dei quaranta obiettivi di qualità paesaggistica preliminari alla stesura dei Piani Paesaggistici Regionali d'Ambito (PPRA), previsti nel percorso per l'attribuzione della valenza paesaggistica al PTRC.

L'area di intervento ricade nell'ambito n. **37, Bonifiche del Polesine Orientale**, un ambito di bassa pianura caratterizzato dalla presenza a nord del fiume Adige ed a sud dal corso del fiume Po; nella parte centrale è attraversato dal Canalbianco. Dal punto di vista morfologico il territorio si presenta pianeggiante e risulta leggermente rilevato rispetto al livello della campagna circostante solo in corrispondenza di dossi di origine fluviale (gli antichi corsi dei fiumi Po, Adige e Tartaro), o di ventagli di esondazione, l'origine dei suoli è alluvionale e la litologia è rappresentata da depositi argillosi intercalati ad altri di natura limoso-sabbiosa. La quota media è al di sotto del livello del medio mare, anche a causa del fenomeno della subsidenza, Figura 2-5.

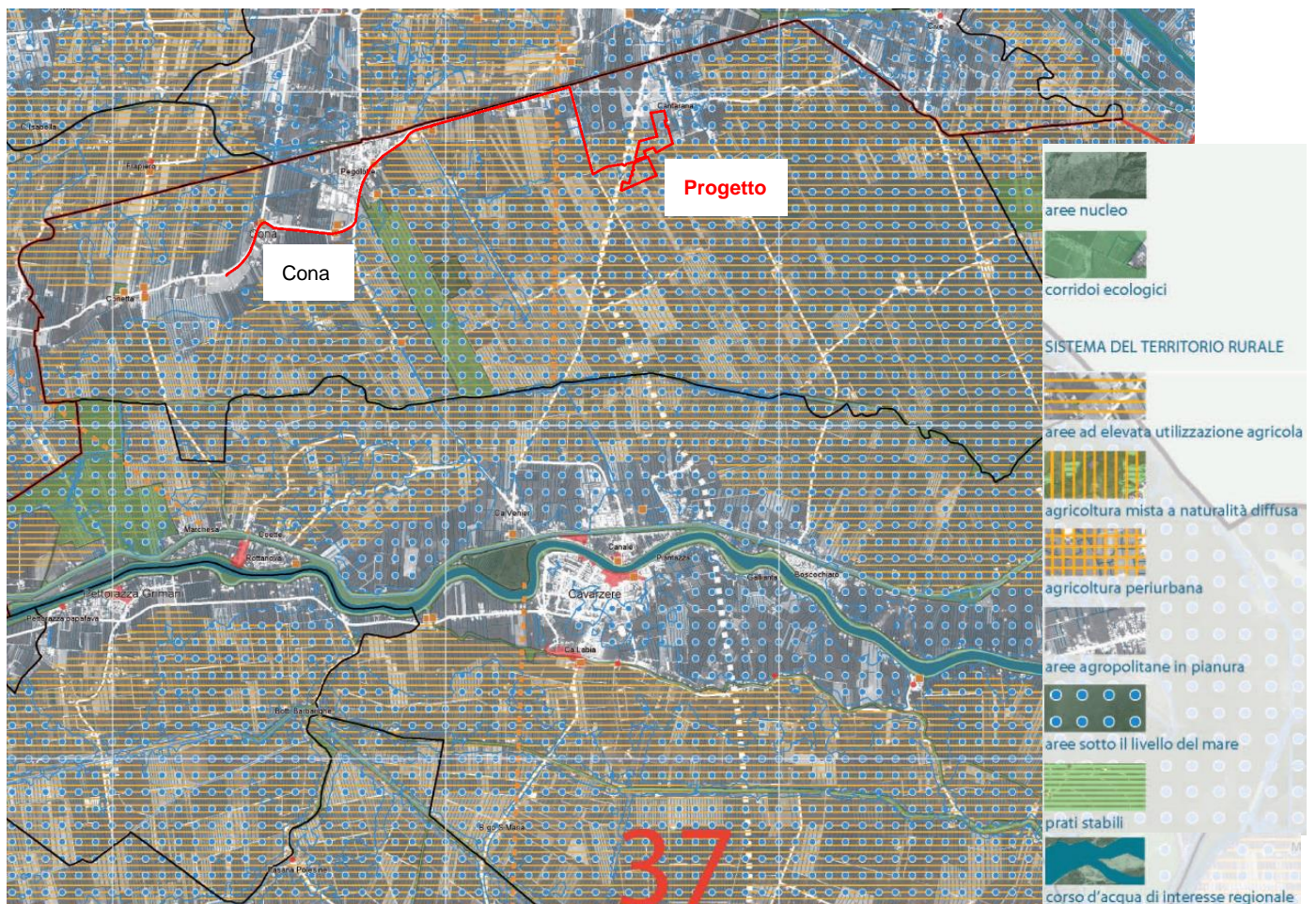


Figura 2-5 – Stralcio di Tavola 09 (37) Sistema del territorio rurale e della rete ecologica (PTRC 2020)

2.2.3 Piani Paesaggistici Regionali d'Ambito (PPRA)

L'interconnessione del PTRC con le tematiche paesaggistiche e la pianificazione paesaggistica viene espletata nel Piano Paesaggistico Regionale d'Ambito (PPRA).

Gli Ambiti di Paesaggio vengono identificati ai sensi dell'art.45 ter, comma 1, della LR 11/2004 e ai sensi dell'art. 135, comma 2, del D.Lgs 42/2004, Codice dei Beni Culturali e del Paesaggio.

Per ciascun Ambito di Paesaggio è prevista la redazione di uno specifico Piano Paesaggistico Regionale d'Ambito (PPRA), da redigersi congiuntamente al Ministero per i Beni e le Attività Culturali e Turismo e con il coordinamento del Comitato Tecnico per il Paesaggio.

Gli Ambiti di Paesaggio identificano realtà morfologicamente simili e sono individuati su base territoriale e amministrativa. L'articolazione del Piano Paesaggistico Regionale, strutturato in PTRC a valenza paesaggistica e nel PPRA, consente, da un lato, la costruzione di uno scenario completo a livello regionale e assicura, dall'altro, un sufficiente grado di approfondimento per le tematiche d'ambito e una maggiore efficacia attuativa nei contesti locali. La scala di approfondimento d'ambito permette inoltre di confrontare il sistema delle tutele dei beni paesaggistici con l'effettiva realtà territoriale contestuale di appartenenza e di procedere, oltre che alla puntuale individuazione e delimitazione dei beni tutelati, anche ad una valutazione degli stessi, sulla base dell'analisi della sussistenza e dell'attualità dei valori paesaggistici che a suo tempo avevano motivato l'imposizione del vincolo.

Ad oggi risulta realizzato il PPRA Arco Costiero Adriatico Laguna di Venezia e Delta Po che costituisce uno strumento di pianificazione territoriale paesaggistica in linea di continuità con la precedente esperienza regionale rappresentata dai Piani di Area della Laguna e Area Veneziana (PALAV) e del Delta del Po.

Il comune di Cona appartiene alla Bassa Pianura Veneta.

2.2.4 Pianificazione territoriale della città metropolitana di Venezia (PTG)

La legge 7 aprile 2014 n. 56 "*Disposizioni sulle città metropolitane, sulle province, sulle unioni e fusioni di comuni*", attribuisce alla Città Metropolitana funzioni fondamentali quali:

- "pianificazione territoriale generale, ivi comprese le strutture di comunicazione, le reti di servizi e delle infrastrutture appartenenti alla competenza della comunità metropolitana, anche fissando vincoli e obiettivi all'attività e all'esercizio delle funzioni dei comuni compresi nel territorio metropolitano";
- pianificazione territoriale provinciale di coordinamento (comma 85 lett. b).

Con Delibera del Consiglio metropolitano n. 3 del 01.03.2019, è stato approvato il Piano Territoriale Generale (PTG) della Città Metropolitana di Venezia con tutti i contenuti del PTCP, che continua a promuovere azioni di valorizzazione del territorio indirizzate alla promozione di uno "sviluppo durevole e sostenibile", rinnovando le strategie e riqualificando le condizioni che sorreggono il territorio stesso.

Dall'analisi della cartografia del Piano emergono le considerazioni di seguito riportate.

Il tracciato dell'elettrodotto di progetto rientra per un breve tratto all'interno della *fascia di rispetto dei corsi d'acqua, pari a 150 metri dal piede dell'argine, così come definito all'art. 142, comma c) del D.Lgs. 42/2004*, dello Scolo Rebosola,

Figura 2-6. La Carta delle fragilità evidenzia che il tracciato dell'elettrodotto di progetto interseca il tematismo dei *Paleoalvei*, mentre l'impianto fotovoltaico rientra in *Area depressa e nella Classe di salinità del suolo alta*, entrambi regolamentati dall'art. 16 delle NTA del Piano, di cui il piano non fornisce alcuna direttiva specifica, Figura 2-7.

L'analisi del Sistema ambientale mette in evidenza che il tracciato dell'elettrodotto interseca *Altre aree di interesse ambientale, geosito, (Paleoalveo del Po)* in cui il Piano prescrive all'art. 24 la loro conservazione e tutela, Figura 2-8.

Il Sistema insediativo-infrastrutturale evidenzia che l'area di impianto fotovoltaico rientra nel *Polo Produttivo Adriatico, individuato con il n.3*, di rilievo sovracomunale, individuato all'art. 50 delle NTA del Piano, Figura 2-9.

Il Sistema paesaggio mette in evidenza che l'impianto fotovoltaico appartiene al *Paesaggio intensivo della bonifica* che fa parte del paesaggio storico-culturale, Figura 2-10.

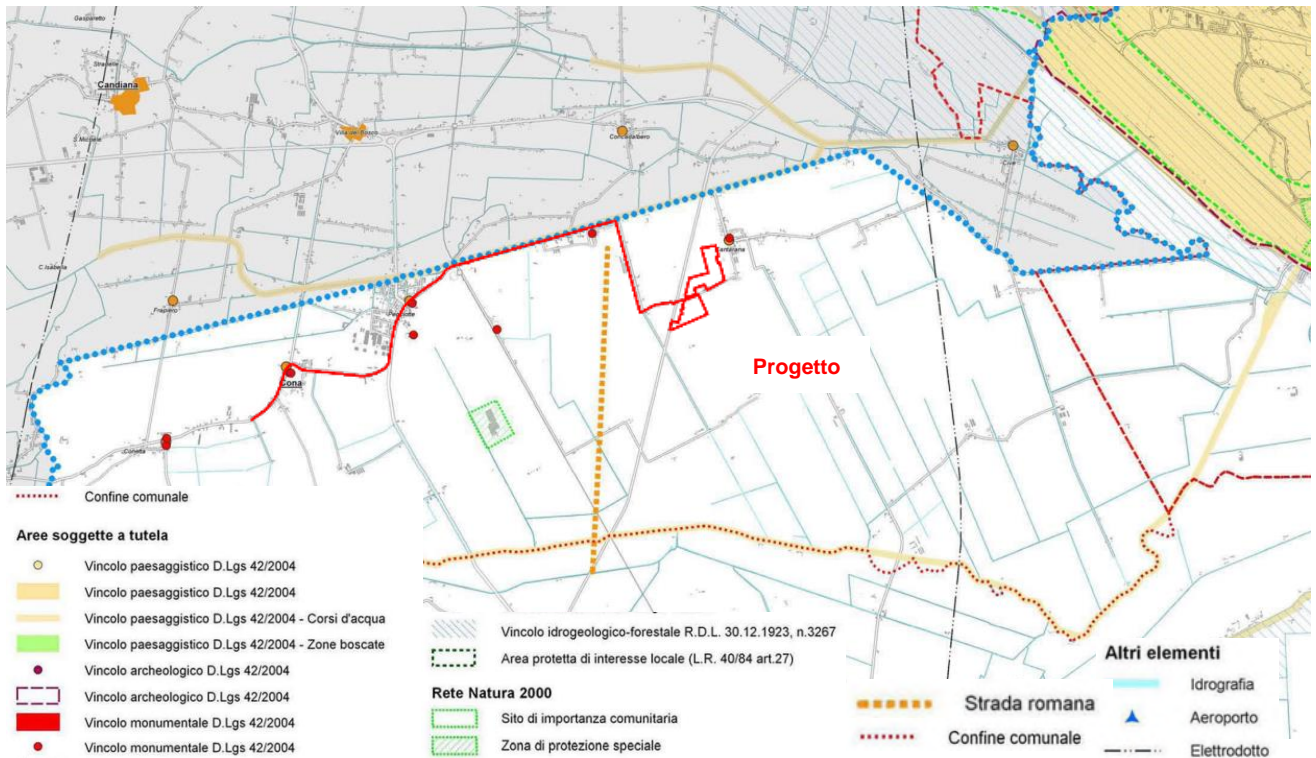


Figura 2-6 – Stralcio di Tavola 1_3 Carta dei vincoli e della pianificazione territoriale (PTG Venezia)

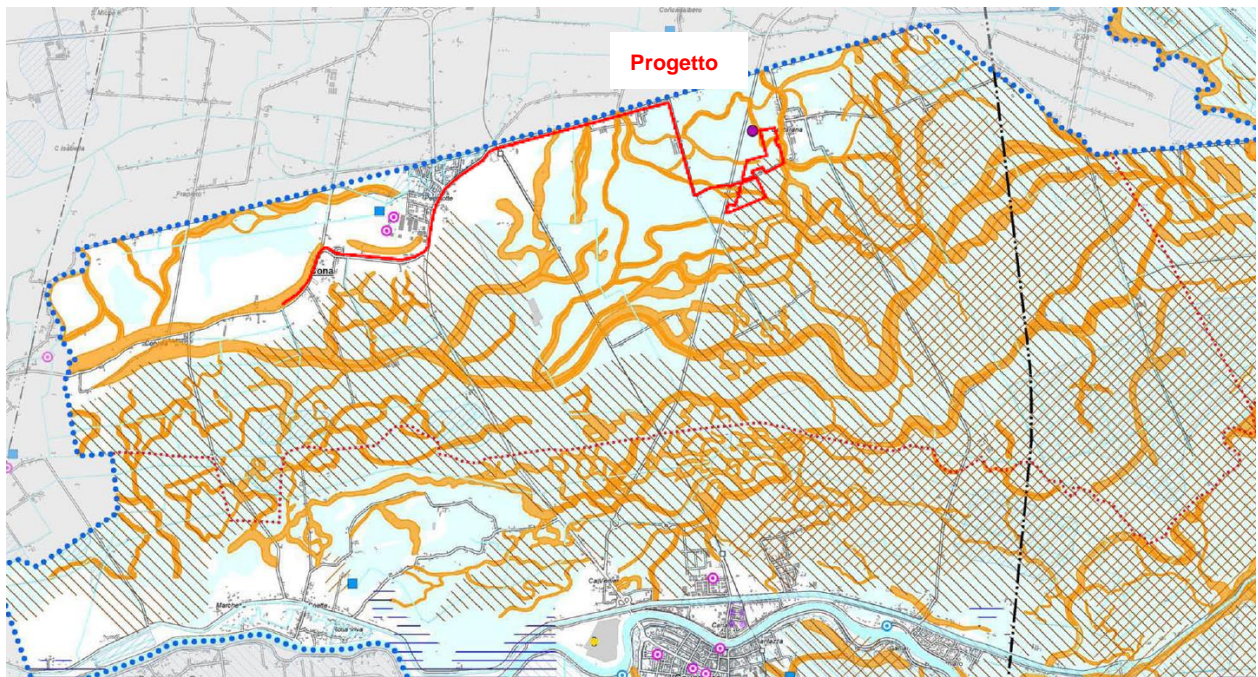


Figura 2-7 – Stralcio di Tavola 2_3 Carta delle fragilità (PTG Venezia)

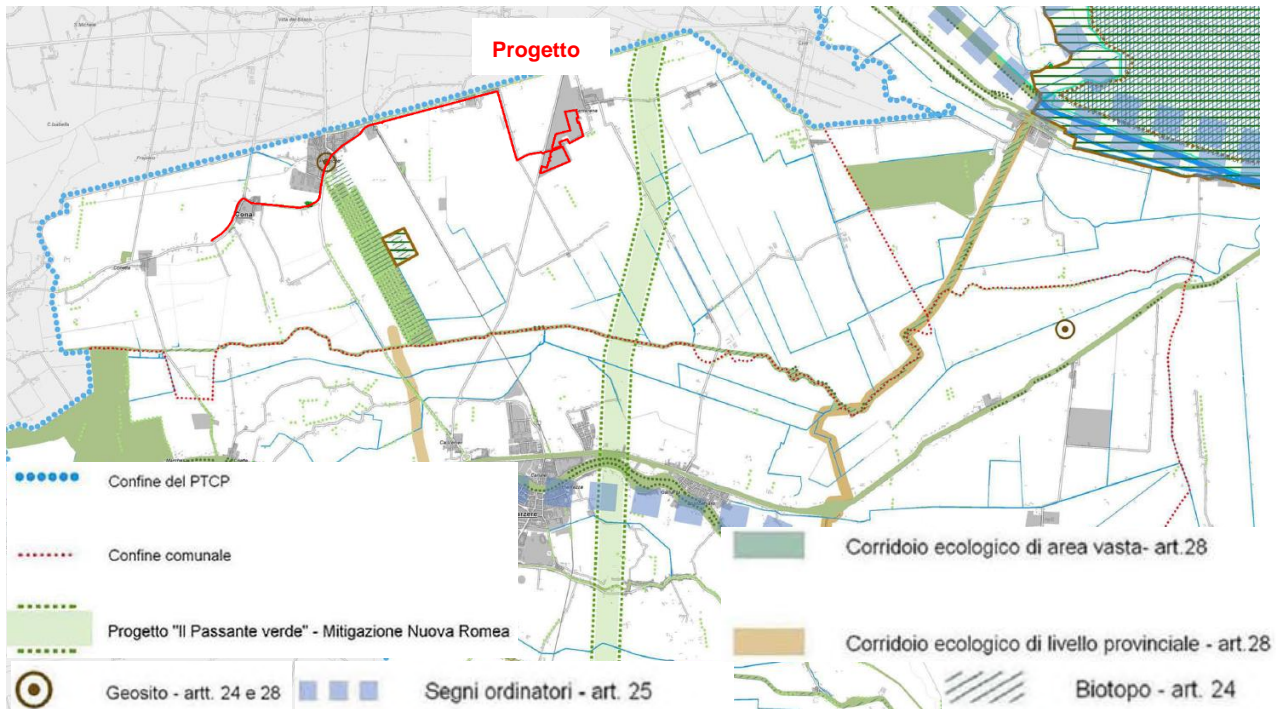


Figura 2-8 – Stralcio di Tavola 3_3 Sistema ambientale (PTG Venezia)

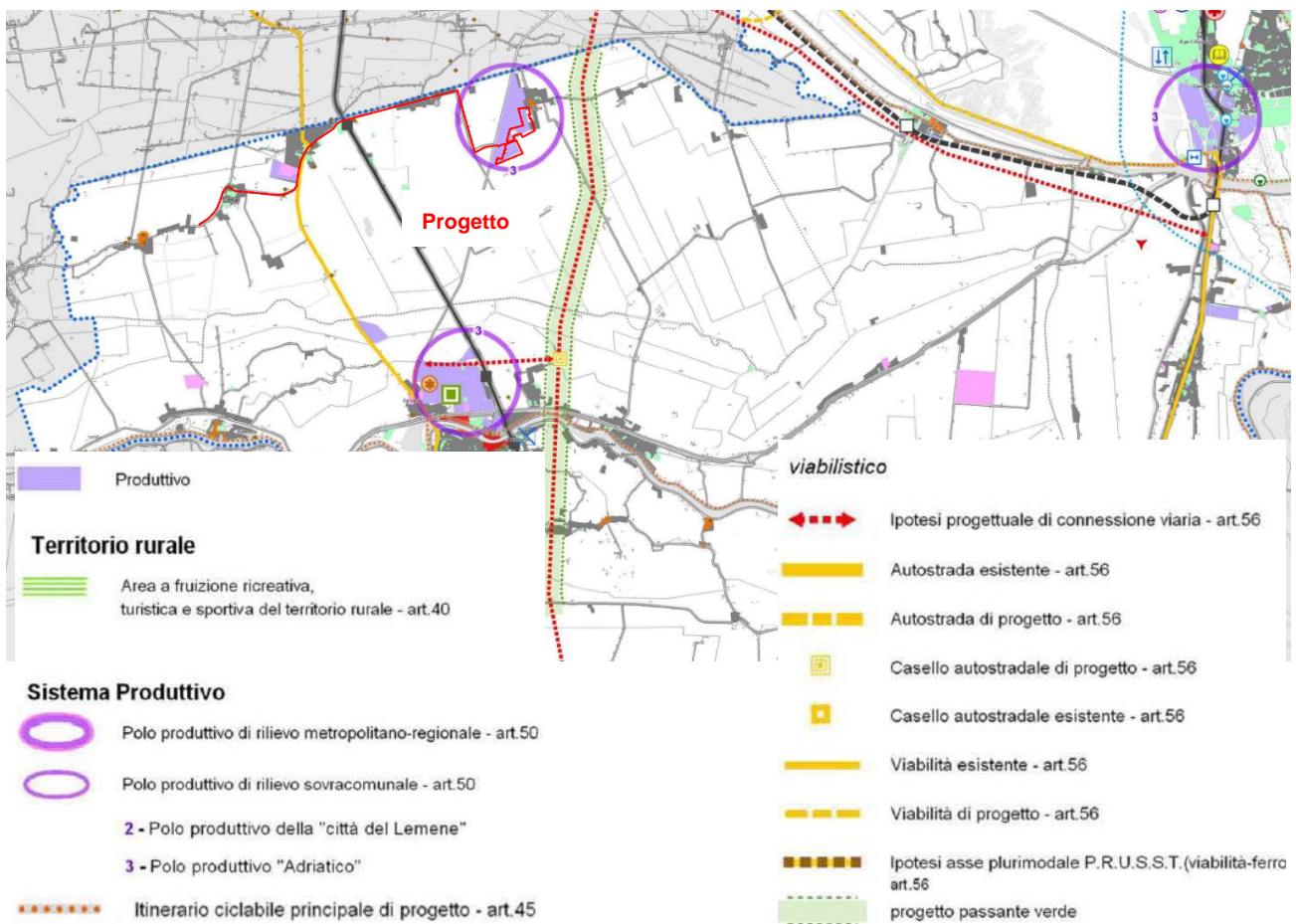


Figura 2-9 – Stralcio di Tavola 4_3 Sistema insediativo-infrastrutturale (PTG Venezia)

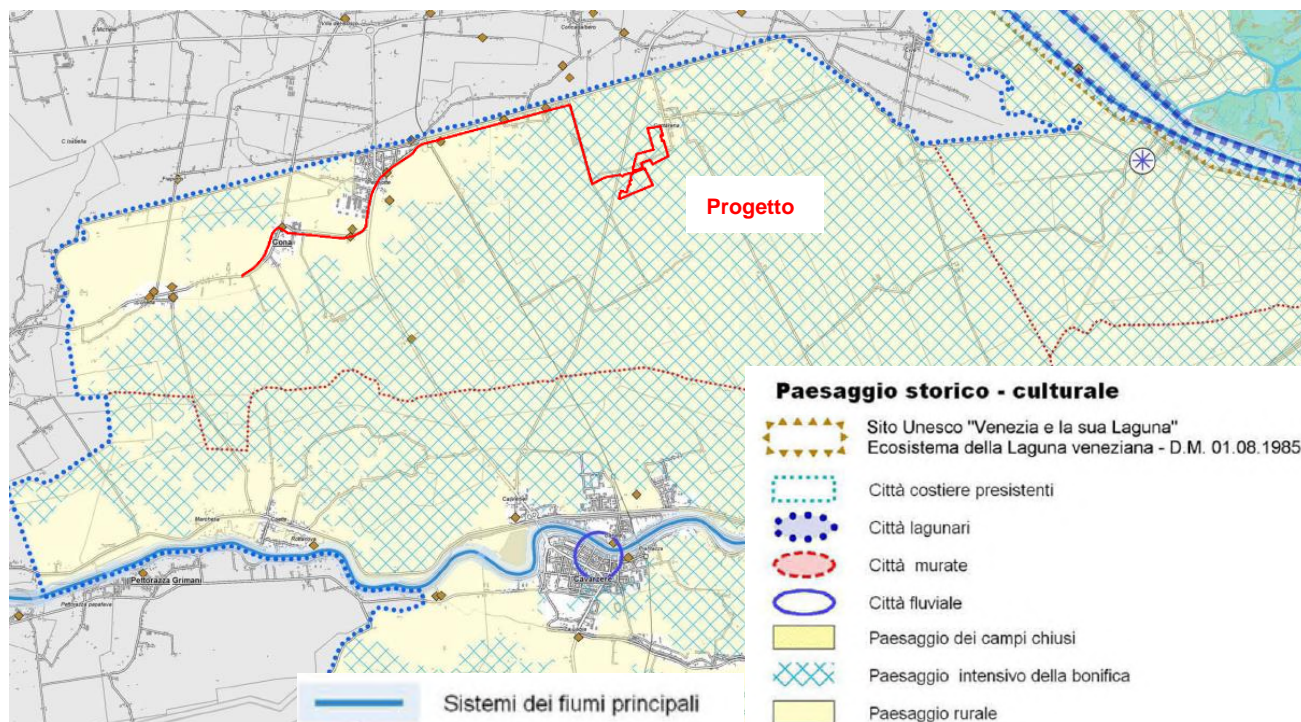


Figura 2-10 – Stralcio di Tavola 5_3 Sistema del paesaggio (PTG Venezia)

Dall'analisi del PTG - PTGM - Piano Territoriale Generale della città metropolitana di Venezia, il progetto in esame non è in contrasto con le tutele e direttive emanate dal Piano.

Il tracciato dell'elettrodotto di progetto rientra per un breve tratto all'interno della fascia di rispetto (150 metri) dello Scolo Rebosola, tutelata dal D.Lgs. 42/2004. Considerato che il tracciato ha uno sviluppo totalmente interrato, a meno delle due cabine di sezionamento, poste comunque lungo la SP7, non vi saranno interferenze con la fascia di tutela. In ottemperanza quindi alla vigente normativa, in particolare al D.P.R. 31 del 2017, allegato B, in cui vengono elencati gli interventi soggetti al procedimento autorizzatorio semplificato, comma B.10: "installazione di cabine per impianti tecnologici a rete o colonnine modulari ovvero sostituzione delle medesime con altre diverse per tipologia, dimensioni e localizzazione" si è redatta la relazione paesaggistica semplificata.

2.2.5 Descrizione di inquadramento degli strumenti di pianificazione urbanistica comunale

2.2.5.1 Premessa

Il governo del territorio è stato profondamente innovato nei contenuti e nelle forme con la legge regionale n. 11 del 2004, che propone accanto ai livelli di pianificazione regionale e provinciale un livello di pianificazione comunale che mira principalmente a valorizzare l'autonomia del Comune e che si articola in disposizioni strutturali con il Piano di Assetto del Territorio (P.A.T.) e in disposizioni operative con il Piano degli Interventi (P.I.). Nel 2017 è stato inoltre promosso un processo di revisione sostanziale della disciplina urbanistica ispirata ad una nuova coscienza delle risorse territoriali ed ambientali, riducendo progressivamente il consumo di suolo non ancora urbanizzato, in coerenza con l'obiettivo europeo di azzerarlo entro il 2050. La legge regionale n. 14 del 2017 mette in atto le azioni per un contenimento di consumo di suolo, stabilendo che tale obiettivo sarà gradualmente raggiunto nel corso del tempo e sarà soggetto a programmazione regionale e comunale. La successiva legge regionale 14 del 2019 - Veneto 2050, in coerenza con i principi del contenimento del consumo di suolo, promuove misure finalizzate al miglioramento della qualità della vita delle persone all'interno della città e al riordino degli spazi urbani, alla rigenerazione urbana.

Il Piano di Assetto del Territorio (P.A.T.) è lo strumento di pianificazione che delinea le scelte strategiche di assetto e di sviluppo per il governo del territorio comunale, individua le specifiche vocazioni e le invarianti di natura geologica, geomorfologica, idrogeologica, paesaggistica, ambientale, storico-monumentale ed

architettonica, in conformità alle necessità e al rispetto della comunità locale, in sintonia con agli obiettivi ed indirizzi espressi nella pianificazione territoriale di livello superiore.

Il P.I. è lo strumento urbanistico operativo che, ai sensi dell'art. 12 della L.R. 11/2004, in coerenza e in attuazione del P.A.T., individua e disciplina gli interventi di tutela e valorizzazione, di organizzazione e di trasformazione del territorio, programmando in modo contestuale la realizzazione di tali interventi, il loro completamento, i servizi connessi e le infrastrutture per la mobilità. Gli interventi di natura urbanistica e edilizia devono rispettare la legislazione nazionale e regionale vigente, la disciplina urbanistica del Piano Regionale Territoriale di Coordinamento (P.T.R.C.) e del Piano Territoriale di Coordinamento Provinciale (P.T.C.P.).

Il progetto in esame rientra all'interno del comune di Cona, dotato di Piano di Assetto del Territorio (P.A.T.), approvato con deliberazione di Giunta Provinciale n. 92 il 17/07/2013.

In osservanza all'art. Art. 18 LR n.11/2004 il PRG è diventato il Piano degli Interventi PI per le parti non in contrasto. Il PRG è stato approvato come variante generale con DGRV n.3774 il 28/10/1997, mentre il PI/PRG oggi vigente è in Variante n. 4 approvata con DCC n. 19 del 21/07/2023.

2.2.5.2 Piano di Assetto del Territorio del comune di Cona

L'area di impianto fotovoltaico, dall'analisi della Tavola 1 – *Tavola dei vincoli e della Pianificazione Territoriale*, è interessata dalla **Viabilità di progetto di rilevanza locale**, e la porzione settentrionale dell'impianto rientra nella **Fasce di rispetto dalle aree a rischio di incidente rilevante**, in cui il piano demanda al PI la gestione di entrambe le zone, non ammettendo l'edificazione nell'area di rispetto a rischio di incidente rilevante, Figura 2-11. Il tracciato dell'elettrodotto di progetto si sviluppa prevalentemente su strada e parte di esso rientra nel **Vincolo ambientale**, regolamentato dall'art. 5 delle NTA del Piano. Il Piano recepisce i corsi d'acqua sottoposti a vincolo paesaggistico, ai sensi dell'art. 142 del D.Lgs. n. 42/2004, primo comma, lettera c) come precisati nella DGR 12 luglio 2004 n. 2186. Lo scolo tutelato è lo Scolo Rebosola, in cui il Piano prescrive il rispetto delle condizioni dettate dall'art. 142 del suddetto Decreto Legislativo. Considerata la tipologia di posa dell'elettrodotto non si verificheranno interazioni con la zona di tutela, a meno delle cabine di sezionamento. Per questo è stata redatta la Relazione paesaggistica semplificata.

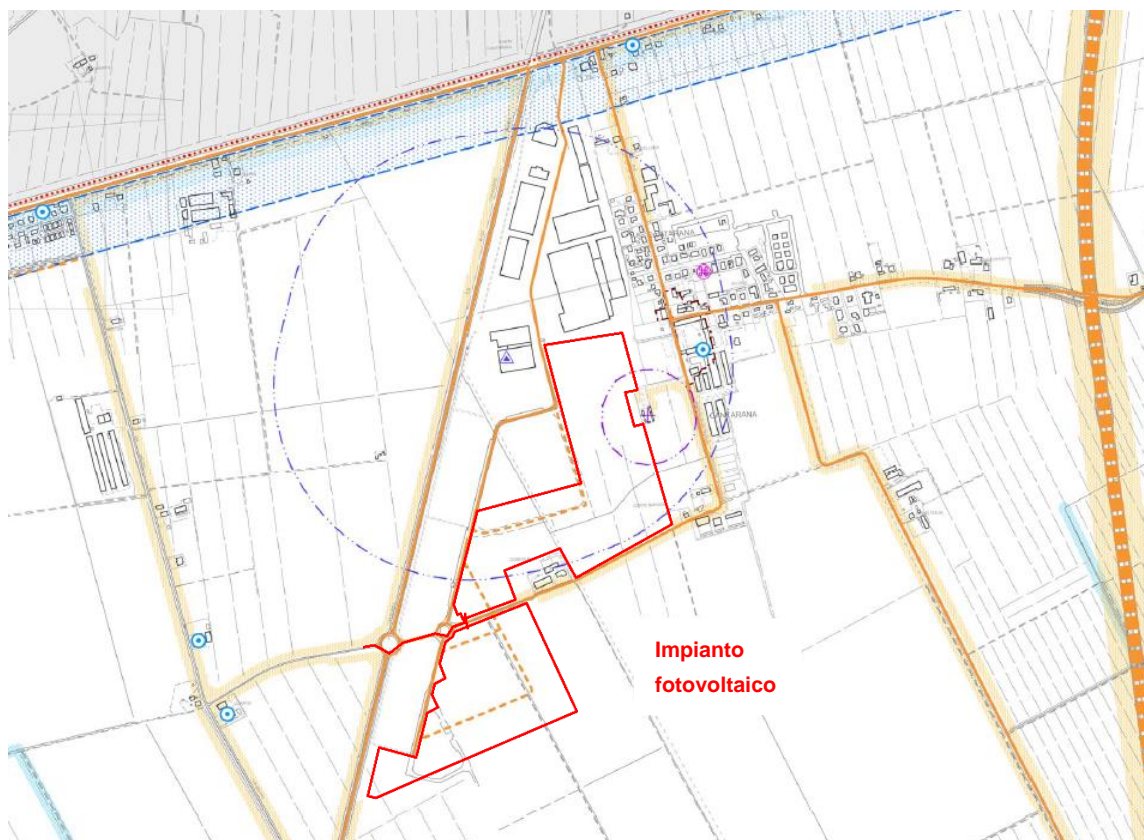


Figura 2-11 – Stralci di Tavola A1 Carta dei vincoli e della Pianificazione Territoriale (P.A.T. Cona)

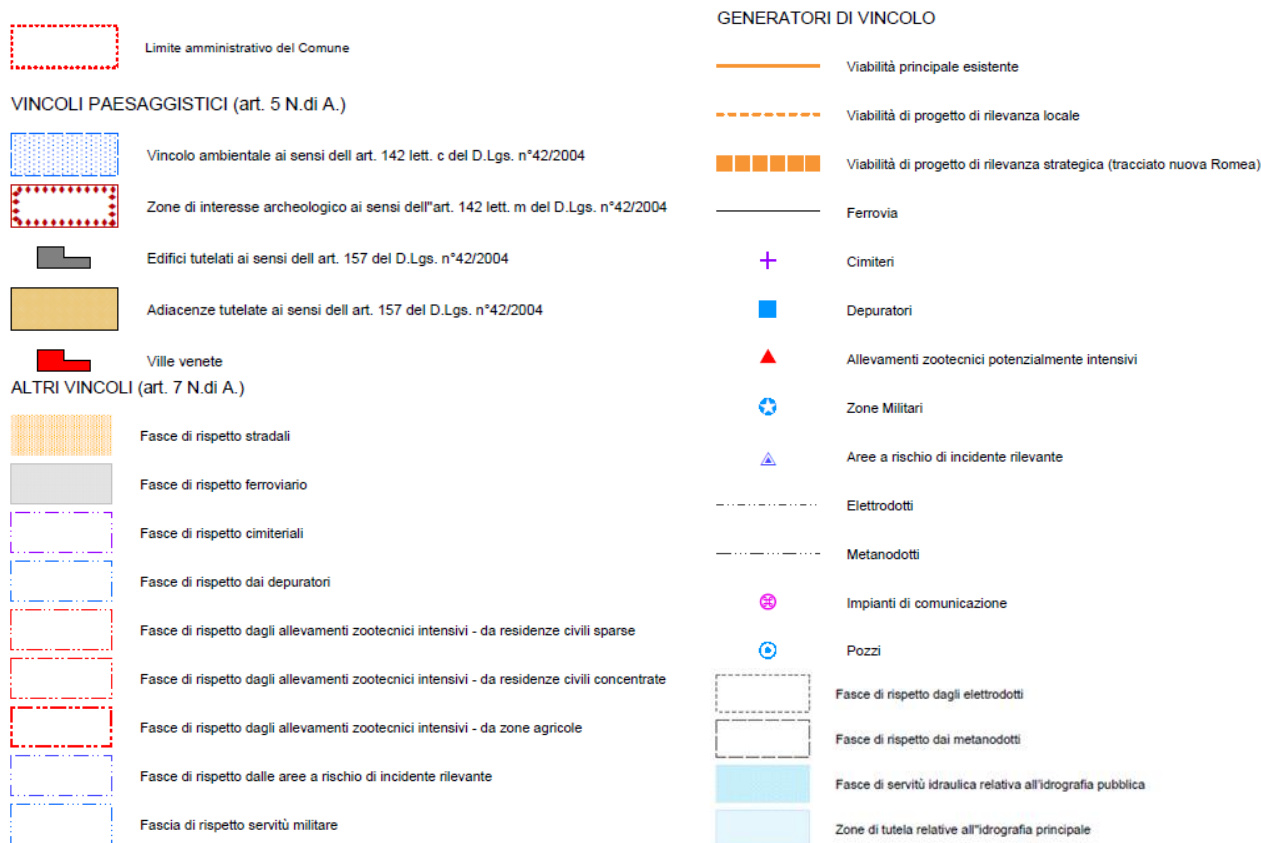


Figura 2-12 – Legenda della Tavola A1 Carta dei vincoli e della Pianificazione Territoriale (P.A.T. Cona)

Per quanto riguarda le invarianti di natura geologica, paesaggistica ambientale e storico monumentale testimoniale, riportate nell'elaborato 2 *Carta delle Invarianti del P.A.T.*, l'impianto fotovoltaico non rientra in nessuna area evidenziata dal Piano, Figura 2-13. Il tracciato dell'elettrodotto di progetto interseca le seguenti invarianti:

- **Geosito - Dosso del fiume Po, Invariante di natura geologica**, art. 8 NA;
- **Ambiti territoriali di importanza paesaggistica, Invarianti di natura paesaggistica**, art. 9 delle NA;
- **Itinerari di interesse storico testimoniale e paesaggistico, Invarianti di natura paesaggistica**, art. 9 delle NA.

Il PAT sulla base delle informazioni contenute nel quadro conoscitivo individua come invariante di natura geologica il geosito costituito dall'antico dosso del fiume Po, in cui il piano prescrive il rispetto dei segni fisici che indicano la presenza del geosito, evidenziandone il tracciato stesso mediante la sistemazione di opportune quinte arboree e/o arbustive, vietando attività e interventi che possano alterare la riconoscibilità del geosito. In riferimento agli Ambiti territoriali di importanza paesaggistica e all' Itinerario della Rebosola, lungo l'omonimo corso d'acqua, relativo al paesaggio urbano e a quello delle bonifiche benedettine, il Piano non detta prescrizioni inerenti al progetto in esame.

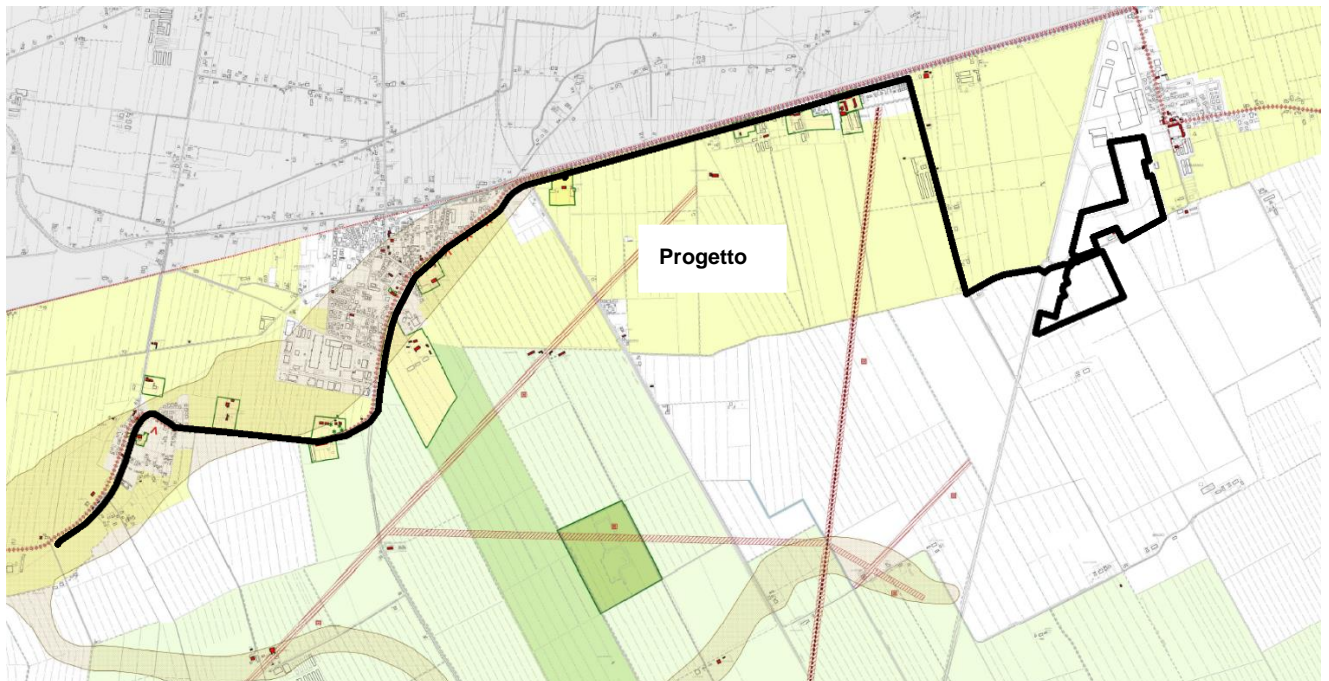
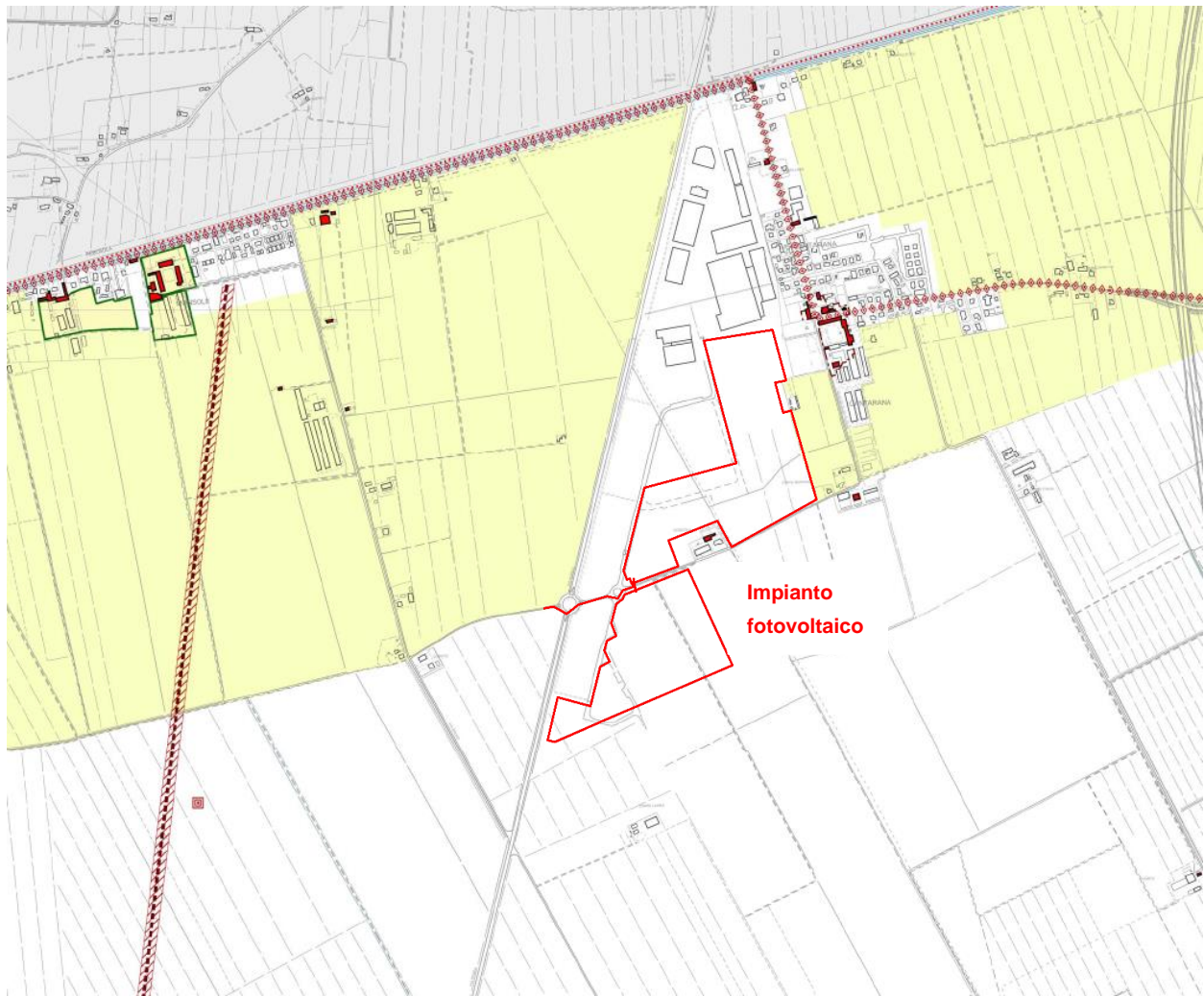


Figura 2-13 – Stralci di Tavola 2 Carta delle invariati (P.A.T. Cona)

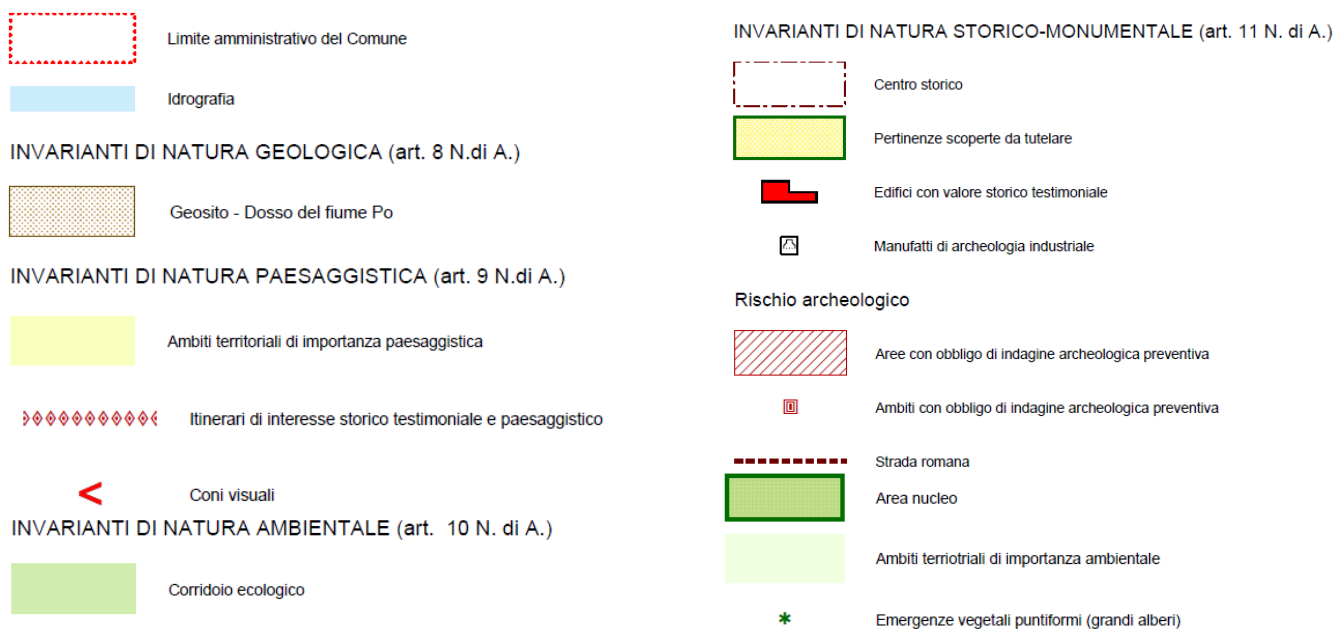


Figura 2-14 – Legenda della Tavola 2 Carta delle invariati (P.A.T. Cona)

Ai fini della salvaguardia del patrimonio ambientale, della sicurezza del territorio e delle relative opere infrastrutturali il PAT, definisce l'idoneità del territorio alla trasformazione urbanistica, mediante la sua classificazione in terreni idonei, terreni idonei a condizione e terreni non idonei, indicando le aree in cui sono attivi fenomeni geologici ed idraulici tali da condizionarne la trasformabilità urbanistica, riportando le zone nella Tavola 3 *Carta delle fragilità*, Figura 2-15.

Dall'analisi dell'elaborato si evidenzia che le opere di progetto rientrano in **terreni idonei a condizione tipo A**, ovvero terreni in cui la profondità della falda è inferiore a 2 metri dal piano campagna e/o con sofferenza idraulica in concomitanza di eventi meteorici di elevata intensità.

Il progetto in esame ha considerato le problematiche dell'area di impianto fotovoltaico, adeguando lo stesso con elementi progettuali ai fini del rispetto dell'invarianza idraulica.

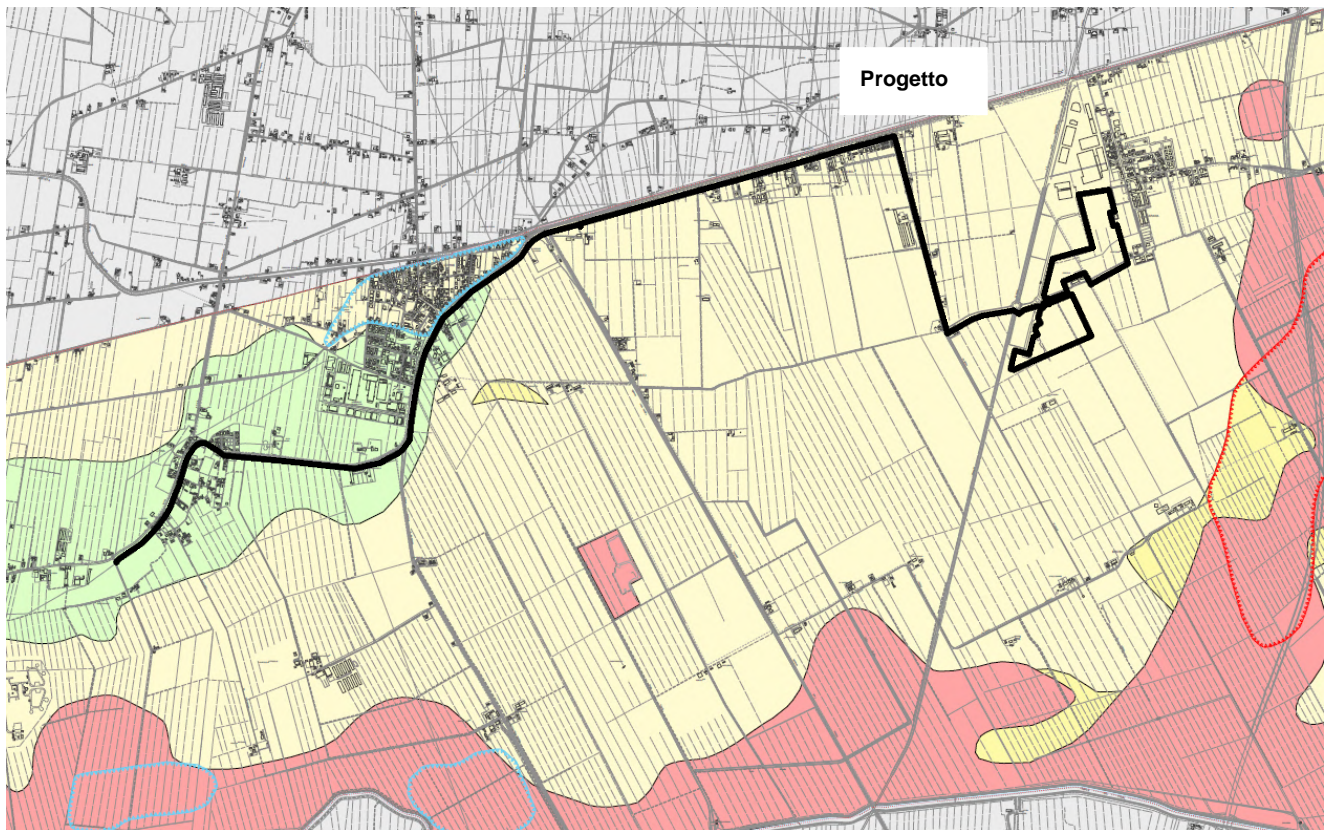
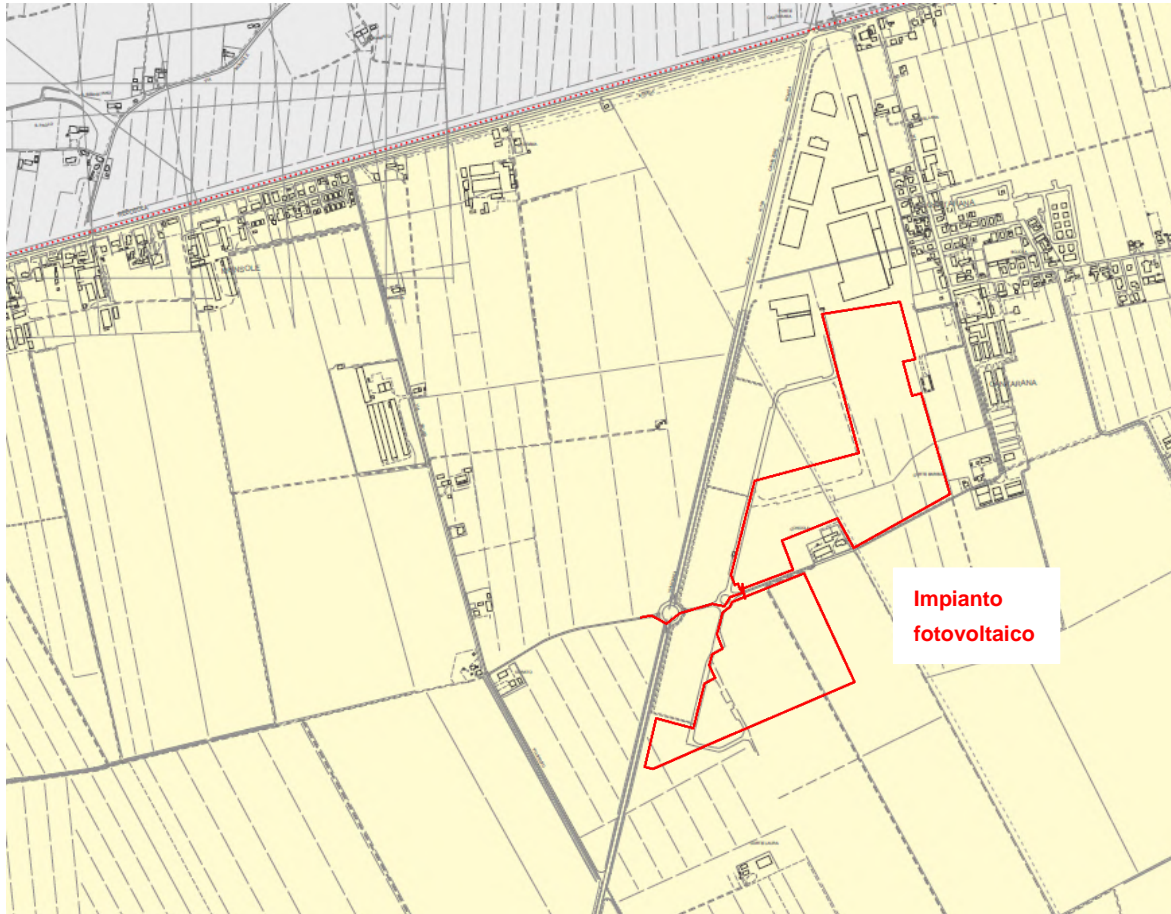


Figura 2-15 – Stralcio di Tavola 3 Carta delle fragilità- (P.A.T. Cona)



Figura 2-16 – Legenda della Tavola 3 Carta delle fragilità- (P.A.T. Cona)

La Tavola 4 *Carta delle trasformabilità – azioni strategiche, valori e tutele* evidenzia le azioni strategiche nelle diverse aree di destinazione urbanistica, Figura 2-17 e Figura 2-18.

L'area di impianto rientra nei **Limiti fisici della nuova edificazione con Linee preferenziali di sviluppo produttivo**, regolamentati dall'art. 14 delle NTA. Tali aree sono finalizzate all'ampliamento del sistema produttivo. L'intero progetto rientra negli ATO a prevalenza urbana, Figura 2-18:

- ATO 2 Parco Urbano;
- ATO 3 Piazza Pubblica;
- ATO 3 Impianti sportivi non agonistici;
- ATO 4 Impianti sportivi non agonistici;
- ATO 4 Parco Urbano;
- ATO 5 Parco Urbano;

Il Piano rimanda le direttive e prescrizioni al PI. Il tracciato dell'elettrodotto si sviluppa sulla viabilità esistente, appartenente al Sistema relazionale e regolamentato dall'art. 15 delle NTA, e che non detta specifiche prescrizioni in relazione al progetto in esame.

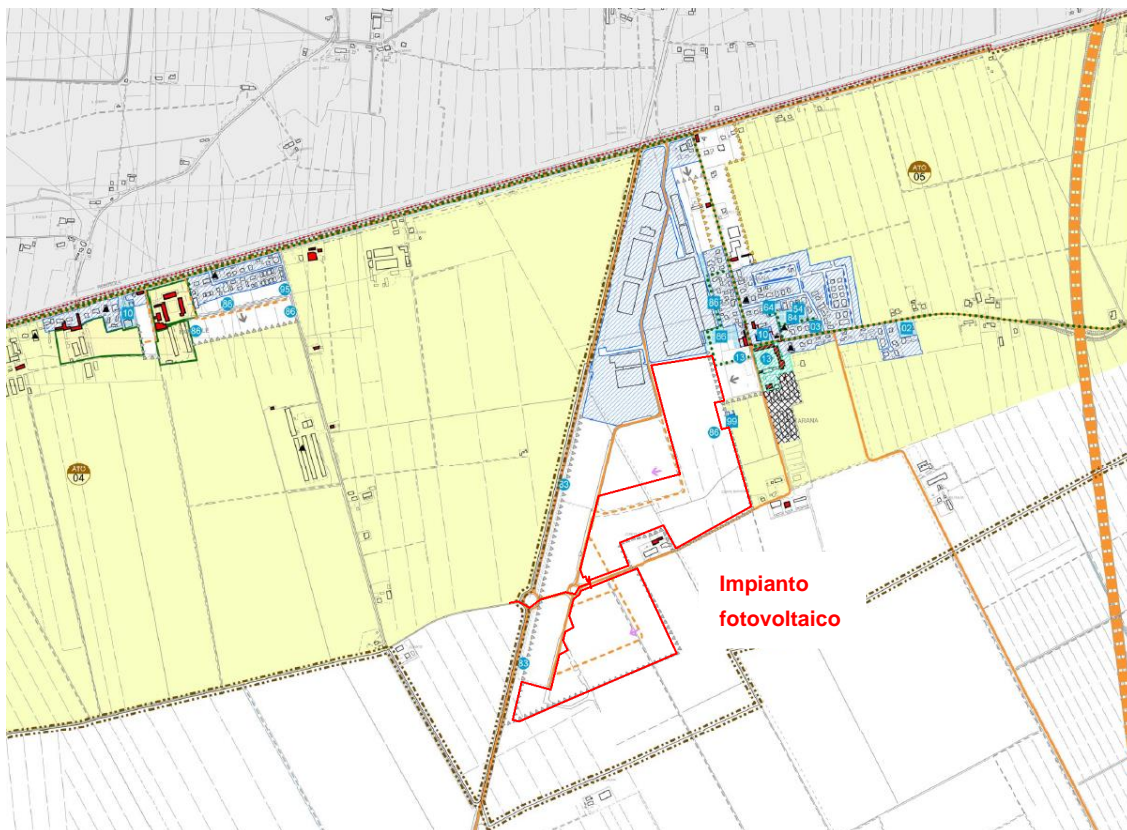


Figura 2-17 – Stralci di Tavola 4 Carta delle trasformabilità (P.A.T. Cona)

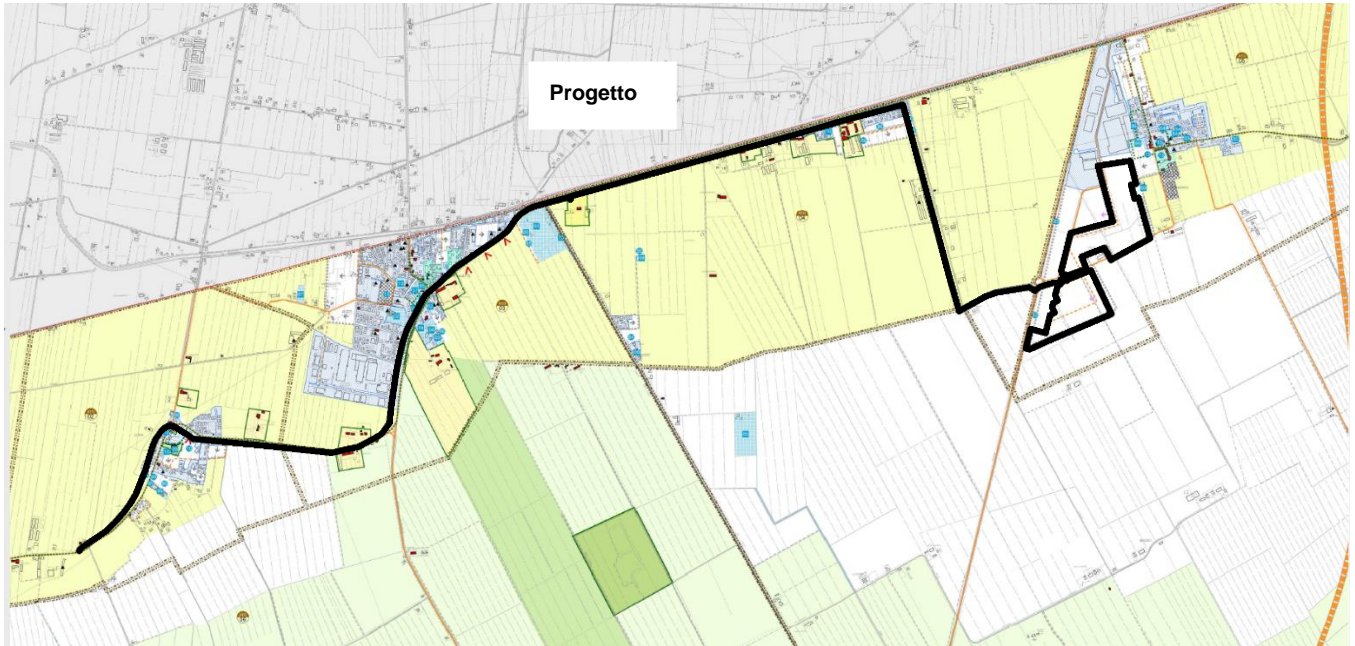


Figura 2-18 – Stralcio di Tavola 4 Carta delle trasformabilità (P.A.T. Cona)

L'analisi del P.A.T. del comune di Cona ha messo in evidenza che il progetto in esame è coerente e si è adeguato alle direttive e prescrizioni dettate dal Piano.

2.2.5.3 Piano degli Interventi – Piano Regolatore Generale PI-PRG del comune di Cona

Dall'analisi della cartografia di PI/PRG, emerge che l'area di impianto fotovoltaico ricade in parte in area D.1 PRODUTTIVA, in parte in D-ZONA FER-1 in parte in area AGRICOLA E2 (Figura 2-19).

La zona D.1 riguarda le attività artigianali ed industriali.

La D-ZONA FER-1 riguarda gli Impianti alimentati da fonti di energia rinnovabile, quindi gli impianti fotovoltaici con pannelli a terra, e in base all'art. 36bis, in queste zone sono ammessi esclusivamente gli interventi relativi ad attività produttive connesse alla produzione di energia alimentata da fonti rinnovabili e più specificatamente la realizzazione di impianti fotovoltaici con moduli posizionati a terra cui art. 2 co. 1 della L.R. 17/2022, nonché dei volumi tecnici funzionali agli impianti e delle opere e infrastrutture connesse e indispensabili alla costruzione e all'esercizio degli stessi impianti.

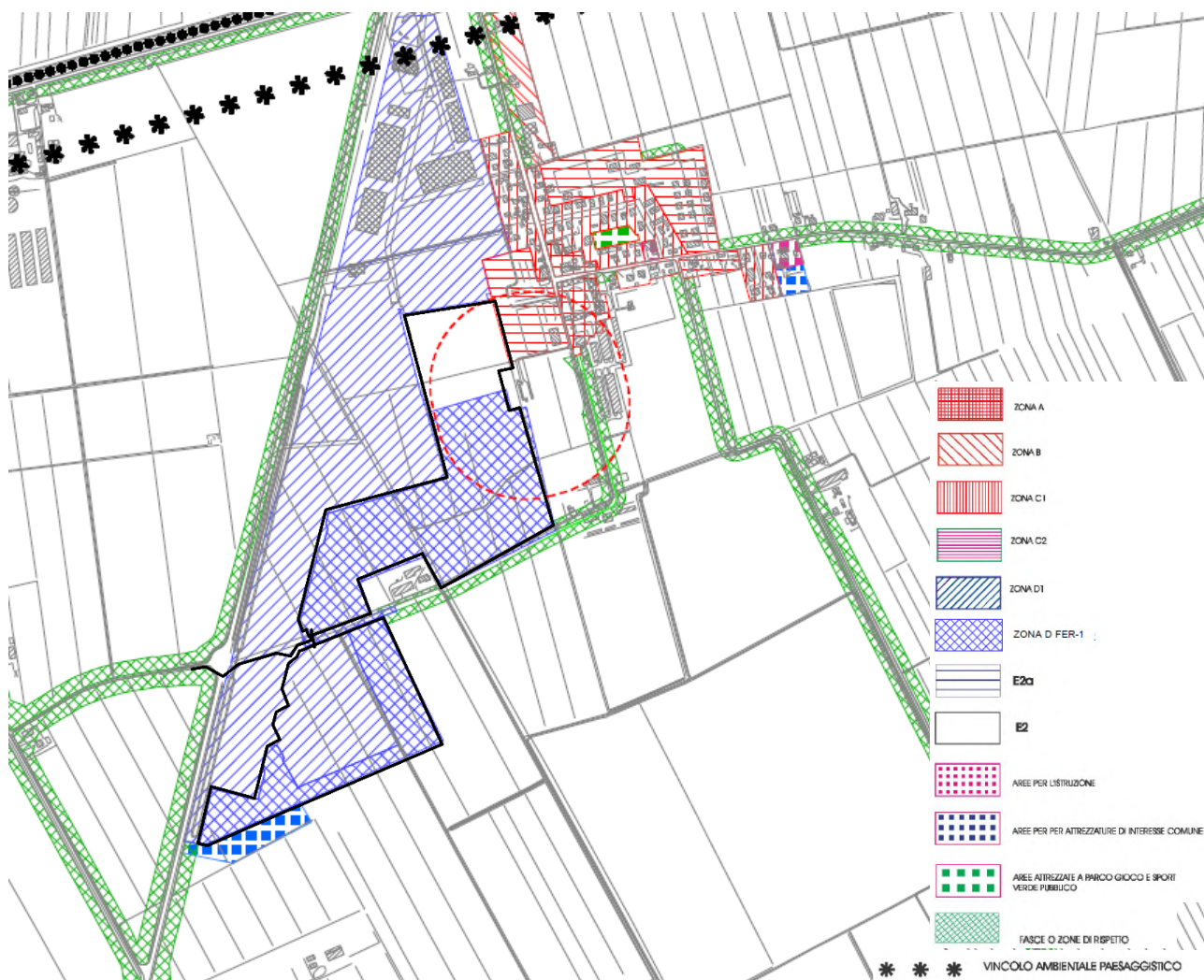


Figura 2-19 – Variante al P.I. Stralcio della tav. 13.1.25

Le linee elettriche di collegamento alla rete nazionale, che come esplicitato nel progetto sono totalmente interrato, si sviluppano in aree di viabilità esistente intersecando, per un tratto, la fascia di rispetto del Vincolo ambientale paesaggistico dei 150 metri dallo Scolo Rebosola.

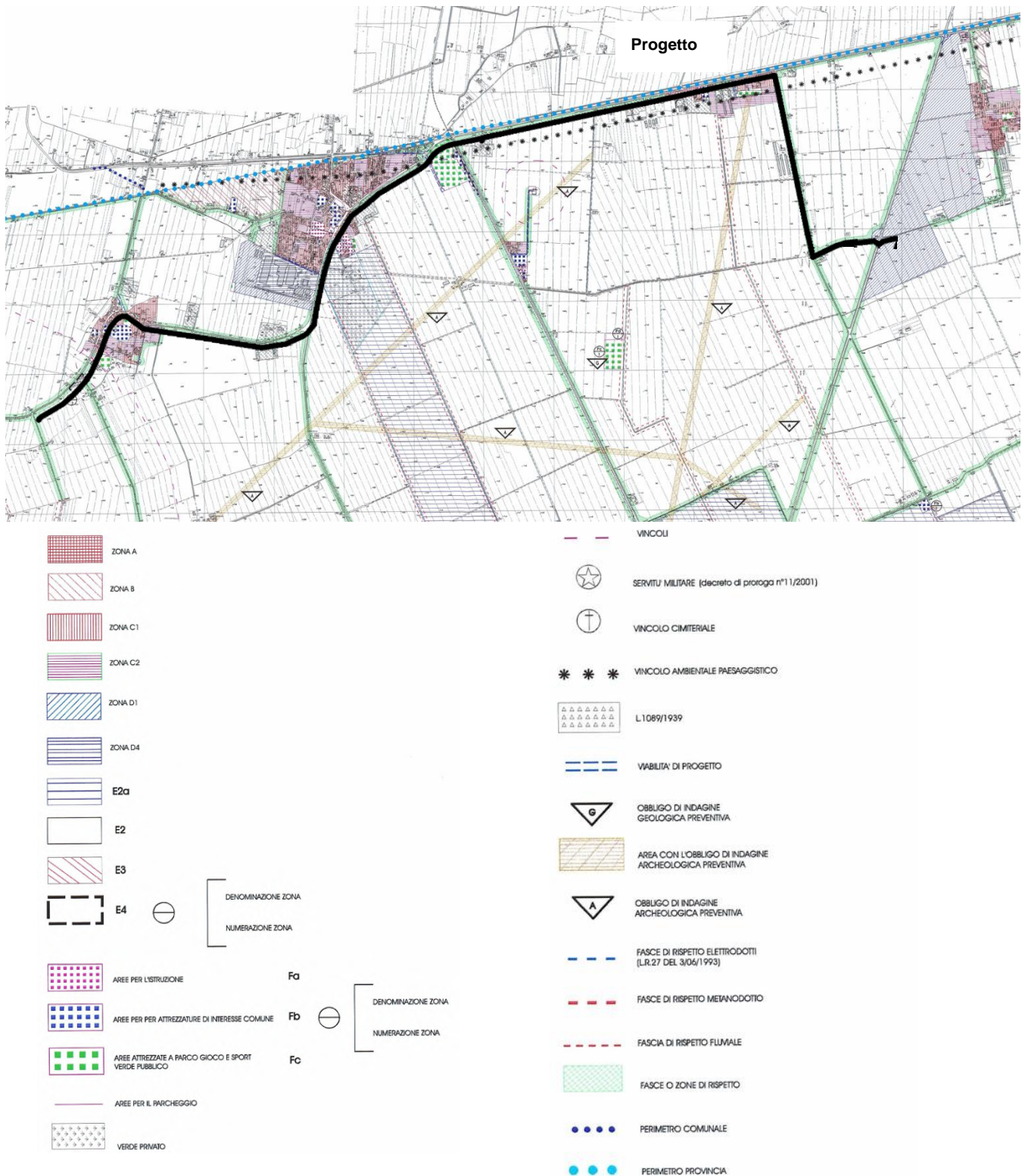


Figura 2-20 – Stralcio di Tavola del PI/PRG di Cona (comune di Cona)

Il progetto si è adeguato alla normativa di PRG, tenendo in considerazione le tutele e i vincoli dettati dal Piano, realizzando opere quindi conformi alla normativa del Piano stesso. Nello specifico è stata realizzata la Relazione paesaggistica semplificata.

2.2.6 Idoneità dell'area alla realizzazione dell'impianto

Come già osservato al capitolo riguardante gli strumenti di pianificazione energetica il D. Lgs. n. 199/2021 reca, all'articolo 20, una disciplina per l'individuazione di superfici e aree idonee per l'installazione di impianti a fonti rinnovabili. In particolare il comma 8 individua alcune aree da considerarsi tali ai fini dell'applicazione delle semplificazioni previste dalla normativa di settore. Detto comma, oggetto di numerose modifiche e integrazioni, prevede siano aree idonee, in via generale:

- a) i siti ove sono già installati impianti della stessa fonte e in cui vengono realizzati interventi di modifica, anche sostanziale, per rifacimento, potenziamento o integrale ricostruzione, eventualmente abbinati a sistemi di accumulo, che non comportino una variazione dell'area occupata superiore al 20 per cento. Il limite percentuale di cui al primo periodo non si applica per gli impianti fotovoltaici, in relazione ai quali la variazione dell'area occupata è soggetta al limite di cui alla lettera c-ter), numero 1);
- b) le aree dei siti oggetto di bonifica individuate ai sensi del Titolo V, Parte quarta, del decreto legislativo 3 aprile 2006, n. 152;
- c) le cave e miniere cessate, non recuperate o abbandonate o in condizioni di degrado ambientale, o le porzioni di cave e miniere non suscettibili di ulteriore sfruttamento.

c-bis) i siti e gli impianti nelle disponibilità delle società del gruppo Ferrovie dello Stato italiane e dei gestori di infrastrutture ferroviarie nonché delle società concessionarie autostradali.

c-bis.1) i siti e gli impianti nella disponibilità delle società di gestione aeroportuale all'interno dei sedimi aeroportuali, ivi inclusi quelli all'interno del perimetro di pertinenza degli aeroporti delle isole minori di cui all'allegato 1 al decreto del Ministro dello sviluppo economico 14 febbraio 2017, pubblicato nella Gazzetta Ufficiale n. 114 del 18 maggio 2017, ferme restando le necessarie verifiche tecniche da parte dell'Ente nazionale per l'aviazione civile (ENAC)

c-ter) esclusivamente per gli impianti fotovoltaici, anche con moduli a terra, e per gli impianti di produzione di biometano, in assenza di vincoli ai sensi della parte seconda del codice dei beni culturali e del paesaggio, di cui al decreto legislativo 22 gennaio 2004, n. 42:

1) le aree classificate agricole, racchiuse in un perimetro i cui punti distino non più di 500 metri da zone a destinazione industriale, artigianale e commerciale, compresi i siti di interesse nazionale, nonché le cave e le miniere;

2) le aree interne agli impianti industriali e agli stabilimenti, questi ultimi come definiti dall'articolo 268, comma 1, lettera h), del decreto legislativo 3 aprile 2006, n. 152, nonché le aree classificate agricole racchiuse in un perimetro i cui punti distino non più di 500 metri dal medesimo impianto o stabilimento;

3) le aree adiacenti alla rete autostradale entro una distanza non superiore a 300 metri.

c-quater) fatto salvo quanto previsto alle lettere a), b), c), c-bis) e c-ter), le aree che non sono ricomprese nel perimetro dei beni sottoposti a tutela ai sensi del decreto legislativo 22 gennaio 2004, n. 42 ((includere le zone gravate da usi civici di cui all'articolo 142, comma 1, lettera h), del medesimo decreto)), nè ricadono nella fascia di rispetto dei beni sottoposti a tutela ai sensi della parte seconda oppure dell'articolo 136 del medesimo decreto legislativo. Ai soli fini della presente lettera, la fascia di rispetto è determinata considerando una distanza dal perimetro di beni sottoposti a tutela di tre chilometri per gli impianti eolici e di cinquecento metri per gli impianti fotovoltaici. Resta ferma, nei procedimenti autorizzatori, la competenza del Ministero della cultura a esprimersi in relazione ai soli progetti localizzati in aree sottoposte a tutela secondo quanto previsto all'articolo 12, comma 3-bis, del decreto legislativo 29 dicembre 2003, n. 387.

Tutta l'area di intervento rientra entro un buffer di 500 m dalla zona produttiva D1 come evidenziato in Figura 2.21, pertanto in riferimento al comma 8 c ter) del D.Lgs. 199/21 **l'area risulta idonea all'installazione di un impianto fotovoltaico a terra.**

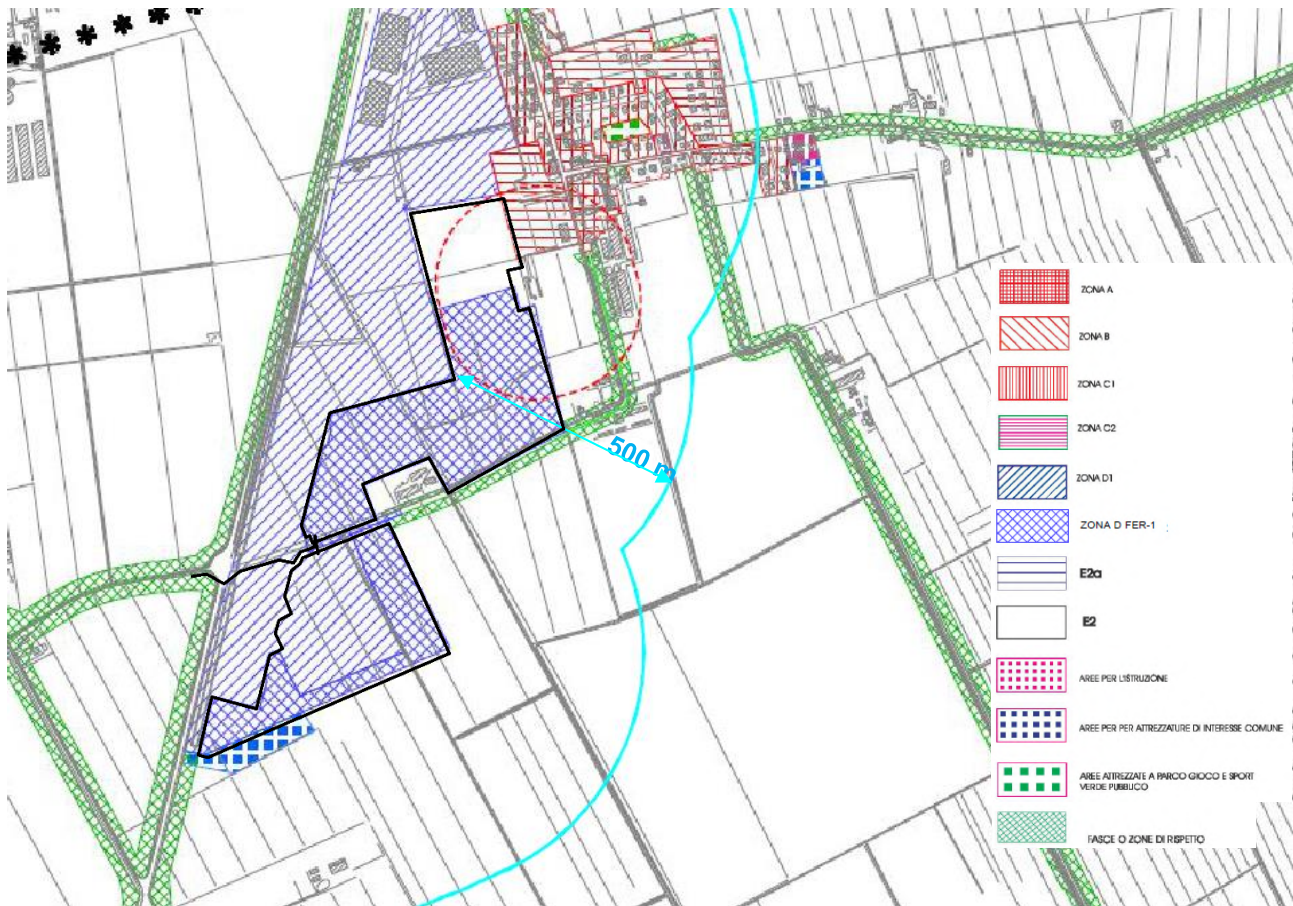


Figura 2.21 – Individuazione del Buffer di 500 m dalla zona produttiva D1

2.3 Strumenti di pianificazione di settore

2.3.1 Bacino scolante nella Laguna di Venezia – PAI Autorità di Bacino distrettuale delle Alpi Orientali

L'Autorità di bacino distrettuale delle Alpi Orientali opera in un ambito territoriale di circa 40.000 km², sui bacini idrografici nelle regioni Friuli-Venezia Giulia e Veneto, nelle Province Autonome di Trento e di Bolzano, nonché su alcuni bacini transfrontalieri al confine con Svizzera, Austria e Slovenia, Figura 2-22.



Figura 2-22 – Limite dell'Autorità di Distretto delle Alpi Orientali (Autorità di Bacino Distrettuale delle Alpi Orientali)

L'area di progetto rientra nel territorio di competenza del Bacino scolante della laguna di Venezia il cui Piano di Assetto Idrogeologico di riferimento è quello di Bacino dei fiumi della Regione del Veneto.

Il Piano classifica i territori in funzione delle condizioni di pericolosità idraulica e delle classi del conseguente rischio, valutato sulla base della vulnerabilità del territorio. Ai fini dell'individuazione delle misure di salvaguardia il Piano classifica le aree pericolose secondo le seguenti condizioni di pericolosità idraulica:

- a) P1 – moderata;
- b) P2 – media;
- c) P3 – elevata;
- d) P4 – molto elevata.

Ai fini dell'individuazione delle priorità di attuazione degli interventi il Piano classifica le aree a rischio secondo le classi di rischio idraulico di cui al D.P.C.M. 29 settembre 1998:

- 1) R1 – moderato;
- 2) R2 – medio;
- 3) R3 – elevato;
- 4) R4 – molto elevato.

Dall'analisi della cartografia del Piano, la Carta della pericolosità idraulica, emerge che l'area di progetto rientra nella classe di pericolosità P1 – Pericolosità idraulica moderata Area soggetta a scolo meccanico, Figura 2-23.

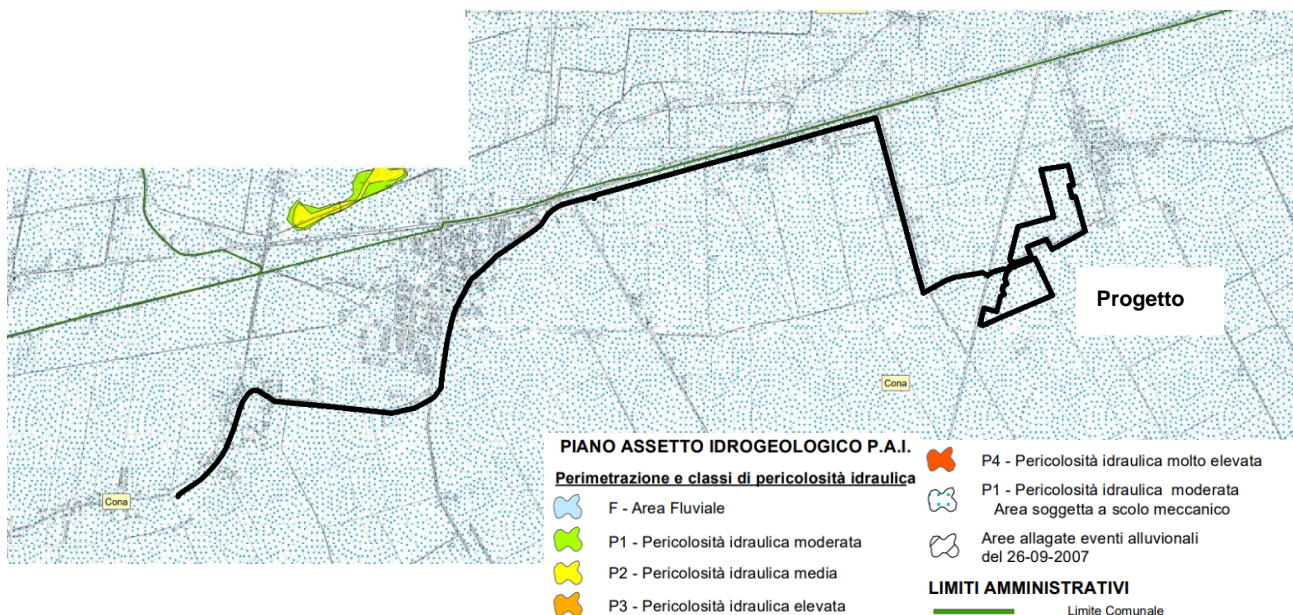


Figura 2-23 – Carta della pericolosità idraulica (Autorità di Bacino distrettuale delle Alpi Orientali – PAI del Bacino dei fiumi della Regione del Veneto)

In riferimento al Piano di gestione del rischio di alluvioni (PGRA), il comitato istituzionale del Distretto Idrografico delle Alpi Orientali, con delibera n. 1 il 3 marzo 2016, ha approvato il PGRA.

Il PGRA viene aggiornato ogni 6 anni, in accordo con il quadro per la valutazione e la gestione dei rischi di alluvioni istituito dalla Direttiva Europea 2007/60/CE.

La cartografia elaborata prevede tre scenari di allagabilità (frequente = TR 30 anni; medio = TR 100 anni; raro = TR 300 anni) relativamente alle altezze idriche nelle aree potenzialmente allagabili ed alla conseguente classificazione del rischio totale. Nelle figure sottostanti sono riportati gli stralci delle carte di pericolosità idraulica nell'area di progetto, dalle quali si evidenzia che le opere di progetto non rientrano in nessun tipo di area allagabili.

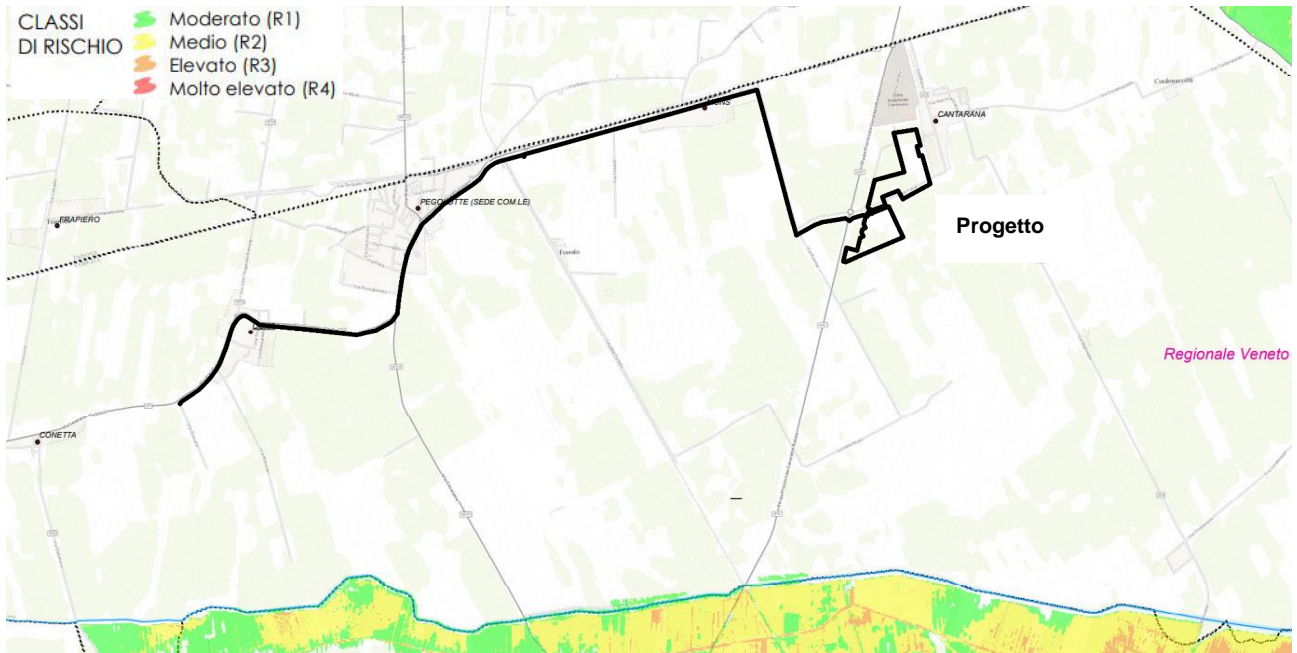


Figura 2-24 – Aree allagabili scenario di alta probabilità (TR=30 anni). (Fonte PGRA 2015-2021)

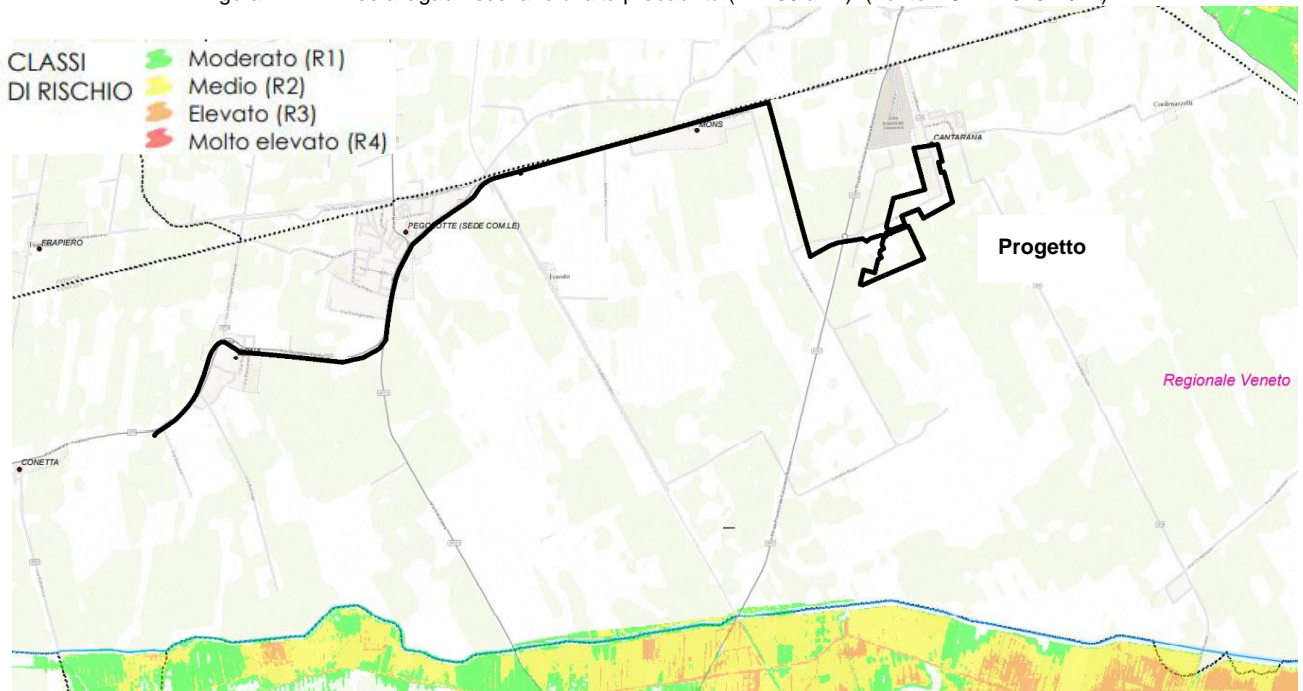


Figura 2-25 – Aree allagabili scenario di media probabilità (TR=100 anni). (Fonte PGRA 2015-2021)

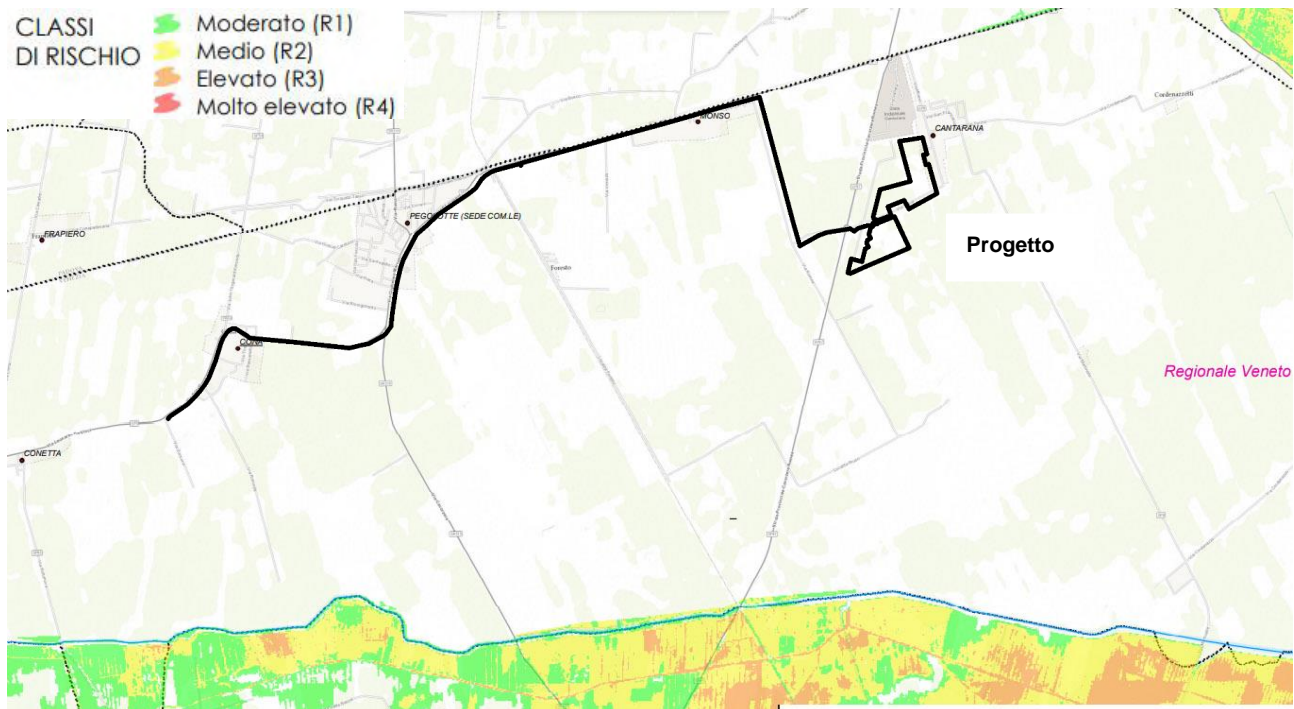


Figura 2-26 – Aree allagabili scenario di bassa probabilità (TR=300 anni). (Fonte PGRA 2015-2021)

In data 21 dicembre 2021, la Conferenza Istituzionale Permanente dell’Autorità di bacino distrettuale delle Alpi Orientali ha adottato il primo aggiornamento del Piano di gestione del rischio alluvioni, ai sensi degli articoli 65 e 66 del D.lgs n. 152/2006. Il Piano 2021-2027 e i relativi documenti, in particolare le Norme di Attuazione, secondo il disposto dell’art. 16 Efficacia del piano e coordinamento con la pregressa pianificazione di bacino, prescrivono: 1. *Le presenti norme sono poste in salvaguardia per effetto dell’adozione del Piano da parte della Conferenza Istituzionale Permanente dell’Autorità di bacino ed entrano in vigore il giorno successivo alla pubblicazione dell’avviso dell’adozione della delibera in Gazzetta Ufficiale.*

2. *Dalla data di entrata in vigore delle norme di Piano decadono le misure di salvaguardia assunte con delibera della Conferenza Istituzionale Permanente 20 dicembre 2019 (G.U. n. 78 del 24 marzo 2020).*

3. *Dalla data di entrata in vigore delle norme di Piano cessano di avere efficacia, per la parte idraulica, i Piani per l’Assetto Idrogeologico (PAI) presenti nel distretto idrografico delle Alpi Orientali salvo quanto disposto dal comma 5.*

4. *I Piani per l’Assetto Idrogeologico (PAI) presenti nel distretto idrografico delle Alpi Orientali continuano a esprimere le conoscenze, le disposizioni e le mappature relative alla pericolosità e al rischio geologico dovuto a fenomeni gravitativi e valanghivi.*

La cartografia inerente il rischio idraulico tratta dal web gis dell’Autorità evidenzia che il progetto rientra totalmente nel rischio idraulico R1, la cui Classe è definita Rischio moderato (R1), solo la parte finale delle linee elettriche che attraversa l’abitato di Pegolette e Cona è interessata dalla classe di Rischio medio (R2), Figura 2-27.

In riferimento alla pericolosità idraulica il PGRA ascrive tutte le opere di progetto alla classe P1 Pericolosità idraulica moderata (P1), Figura 2-28. Le Norme di Piano all’art. 14 prescrivono che: *Tutti gli interventi e le trasformazioni di natura urbanistica ed edilizia che comportano la realizzazione di nuovi edifici, opere pubbliche o di interesse pubblico, infrastrutture, devono in ogni caso essere collocati a una quota di sicurezza idraulica pari ad almeno 0,5 m sopra il piano campagna.*

Quanto detto sopra è confermato dalle tavole inerenti il tirante idrico, calcolato negli scenari con tempi di ritorno di 30, 100, 300 anni, rappresentativi rispettivamente di alta, media e bassa probabilità. Le mappe confermano che le opere di progetto rientrano in area con altezze idriche di riferimento fino a 50 cm, negli scenari di media e bassa pericolosità, Figura 2-29, Figura 2-30 e Figura 2-31.

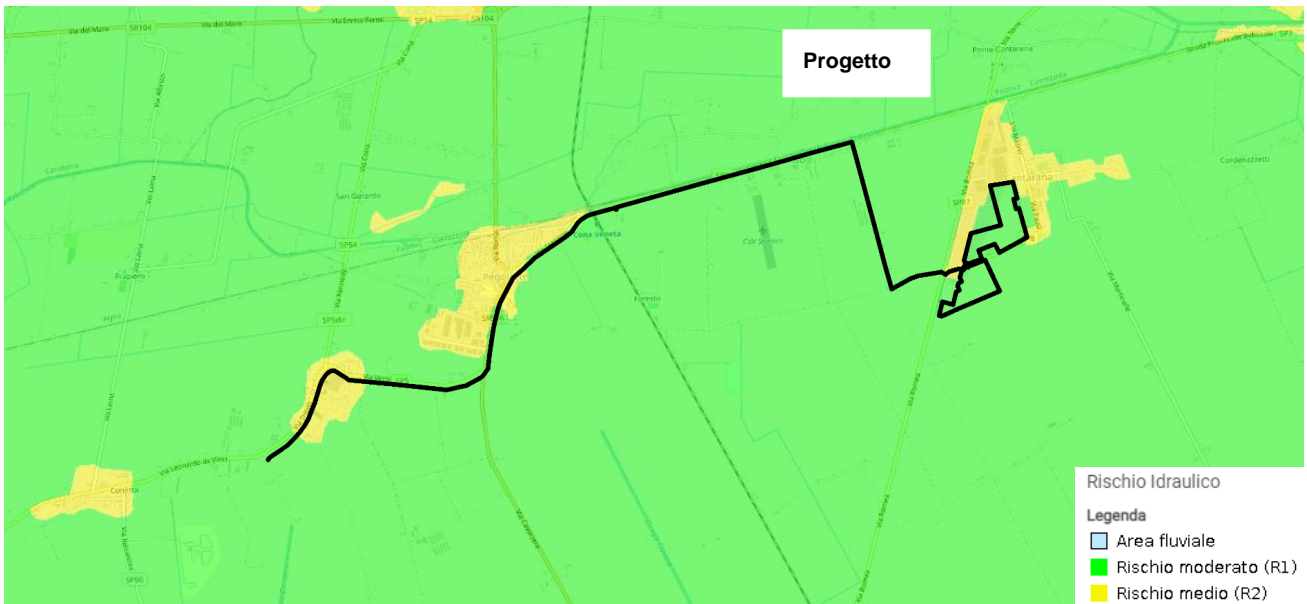


Figura 2-27 – Rischio Idraulico (Fonte web gis SIGMA PGRA 2021/2027 – Autorità di Bacino delle Alpi Orientali)

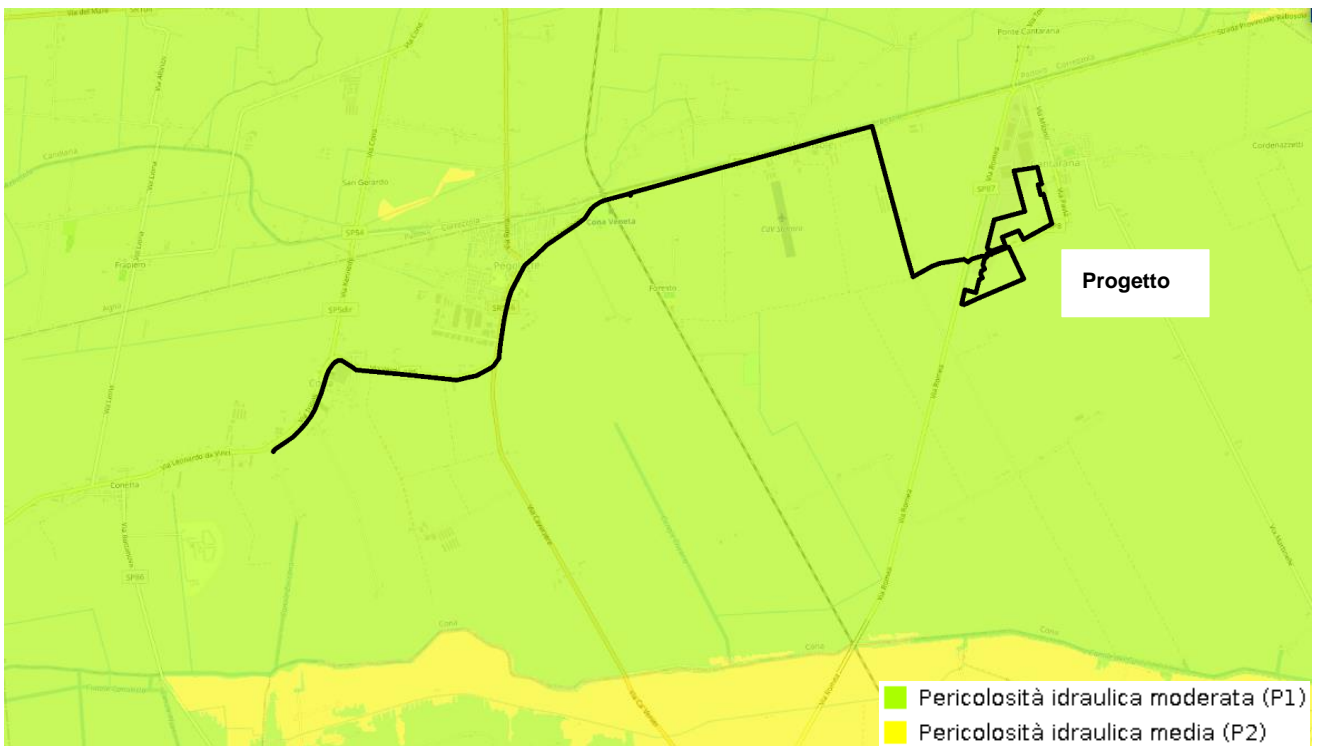


Figura 2-28 – Pericolosità idraulica (Fonte web gis SIGMA PGRA 2021/2027 – Autorità di Bacino delle Alpi Orientali)

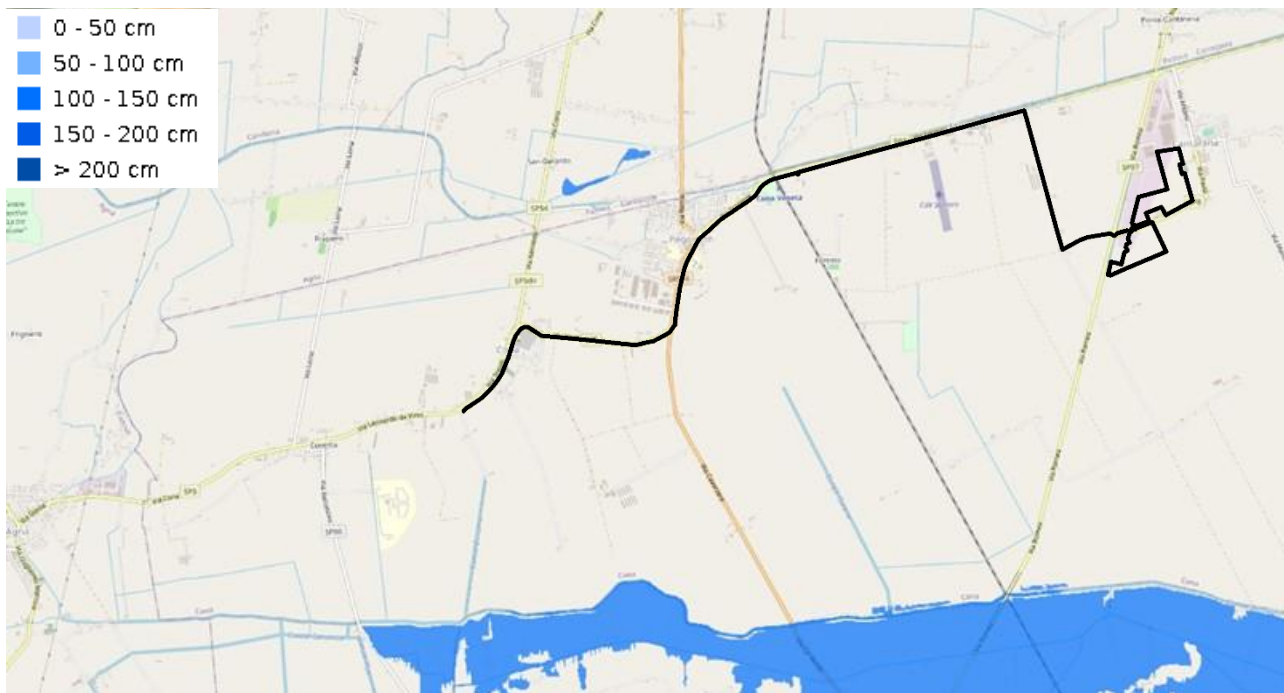


Figura 2-29 – Tirante per TR 30 anni (Fonte web gis SIGMA PGRA 2021/2027 – Autorità di Bacino delle Alpi Orientali)



Figura 2-30 – Tirante per TR 100 anni (Fonte web gis SIGMA PGRA 2021/2027 – Autorità di Bacino delle Alpi Orientali)



Figura 2-31 – Tiranti idrici di riferimento LPH 300 (Fonte web gis SIGMA PGRA 2021/2027 – Autorità di Bacino delle Alpi Orientali)

2.3.2 Rete Europea Natura 2000

La Rete Natura 2000 rappresenta una concreta risposta da parte dell'Unione Europea, e quindi dei suoi Stati membri, al problema della tutela della biodiversità. Con essa, infatti, prende origine un sistema articolato di aree designate al fine di garantire, e all'occorrenza migliorare, uno stato di conservazione soddisfacente di tipi di habitat naturali e seminaturali, di habitat di specie e delle specie tutelate da due provvedimenti comunitari: la Direttiva 92/43/CEE, denominata "Habitat" che riprende ed amplifica le disposizioni della Direttiva 79/409/CEE, nota come "Uccelli". La rete si compone di due differenti tipologie di aree protette: le Zone Speciali di Conservazione (ZSC), nell'ambito della direttiva "Habitat", e le Zone di Protezione Speciale (ZPS), nell'ambito della direttiva "Uccelli", tra le quali ci possono essere rapporti spaziali di vario grado, dalla perfetta corrispondenza, all'inclusione totale o parziale, fino all'assenza di intersezione.

Attualmente il processo di designazione delle ZSC non è ancora concluso e i siti sono definiti Siti di Importanza Comunitaria (SIC). Con la rete Natura 2000 si sta consolidando un sistema di aree che, seppur non contigue, garantisce all'interno della regione biogeografica di appartenenza il mantenimento della funzionalità ecologica di habitat e specie. Differentemente dalla logica istitutiva dei parchi e delle aree naturali protette, rete Natura 2000 attribuisce valore non solo ai luoghi ad alta naturalità ma anche a quegli ambiti limitrofi divenuti indispensabili per mettere in relazione questi siti.

In Italia, con il provvedimento di recepimento della direttiva "Habitat" - decreto del Presidente della Repubblica n. 357 del 1997, modificato ed integrato da un nuovo decreto del Presidente n. 120 del 2003 – viene attribuito direttamente alle Regioni il compito di provvedere all'attuazione di Natura 2000, nell'ambito del proprio territorio amministrativo di competenza, sia per quanto riguarda la designazione dei siti, sia per la gestione di questi, attraverso opportuni strumenti, al fine di evitare il degrado degli habitat naturali, degli habitat di specie nonché la perturbazione delle specie.

Attualmente la rete Natura 2000 del Veneto si compone di 130 siti, distribuiti su oltre un quinto del territorio regionale, per una superficie complessiva di quasi 4120,62 Km². Le 67 Zone di Protezione Speciale e i 104 Siti di Importanza Comunitaria, tra loro variamente sovrapposti, incidono in modo equivalente, in termini di superficie, nella composizione della rete regionale entrambi per circa il 20% (poco meno di 360.000 ettari per le ZPS e di poco inferiore ai 370.000 ettari per i SIC).

Tutte le Aree Naturali Protette, ai sensi della Legge 394/91, presenti nel territorio regionale, ovvero Parchi o Riserve, Statali e Regionali, sono state ricomprese all'interno dei siti Natura 2000, consentendo l'integrazione degli strumenti di tutela e di gestione attiva già vigenti con quelli derivanti dalle Direttive Comunitarie di riferimento al fine di migliorare il livello di interconnessione tra le aree e la relativa funzionalità ecologica.

L'area di progetto non è interessata e non è prossima ad aree della rete natura 2000, come si evince dalla Figura 2-32.

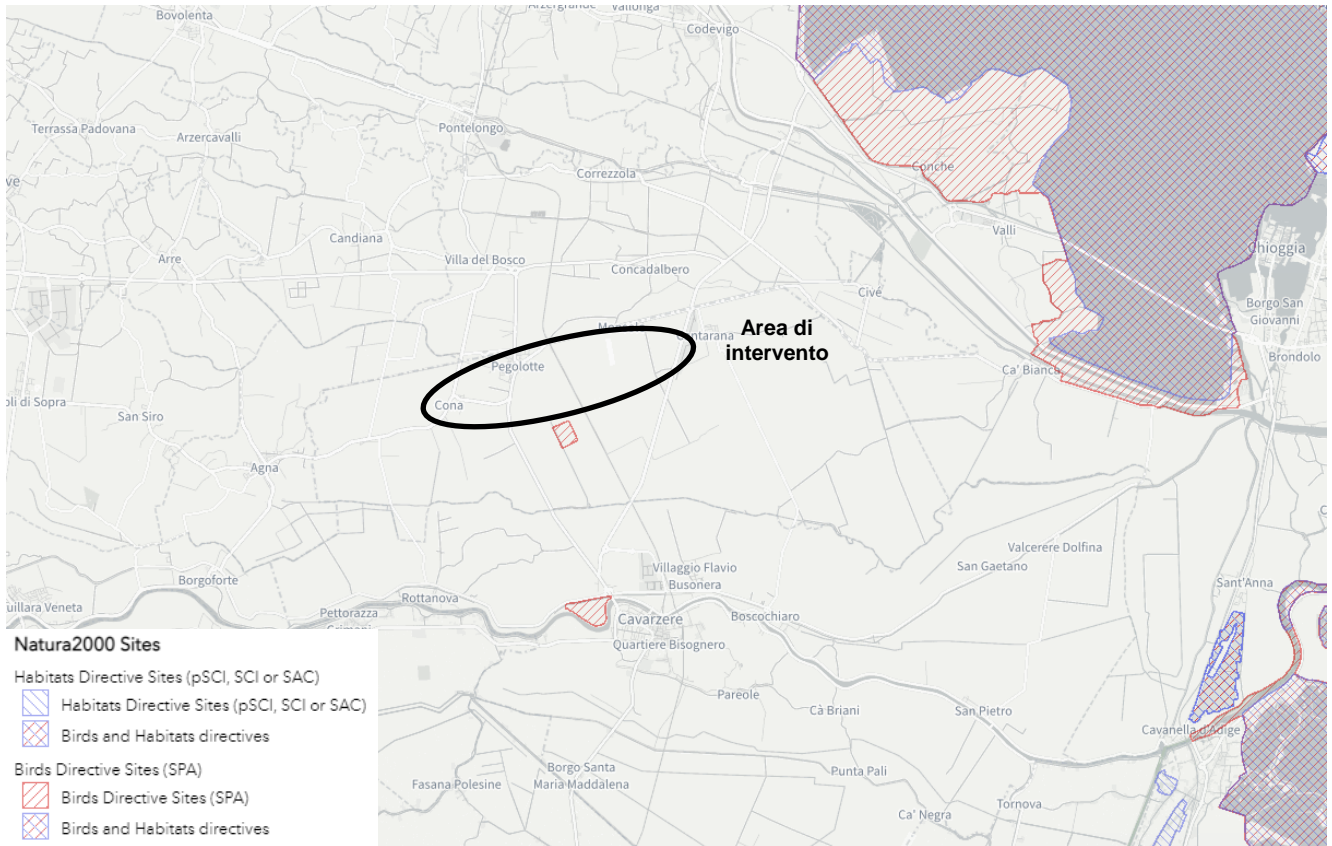


Figura 2-32 – Rete Natura 2000 nel Veneto (Fonte: <http://natura2000.eea.europa.eu/>)

2.3.3 Vincolo idrogeologico

Tale vincolo è regolato ai sensi dell'art. I del R.D. n. 3267 del 30.12.1923, del R.D. n. 1126 del 16.05.1926 e dell'art. 5 del R.D. n. 215 del 13.02.1933, per i quali tutti gli interventi previsti nelle aree sottoposte a vincolo devono essere soggetti ad autorizzazione o a concessione, ad esclusione di quelli di manutenzione ordinaria, e sui quali possono venire prescritte particolari disposizioni.

Il progetto in esame non rientra all'interno di tale vincolo, Figura 2-33.

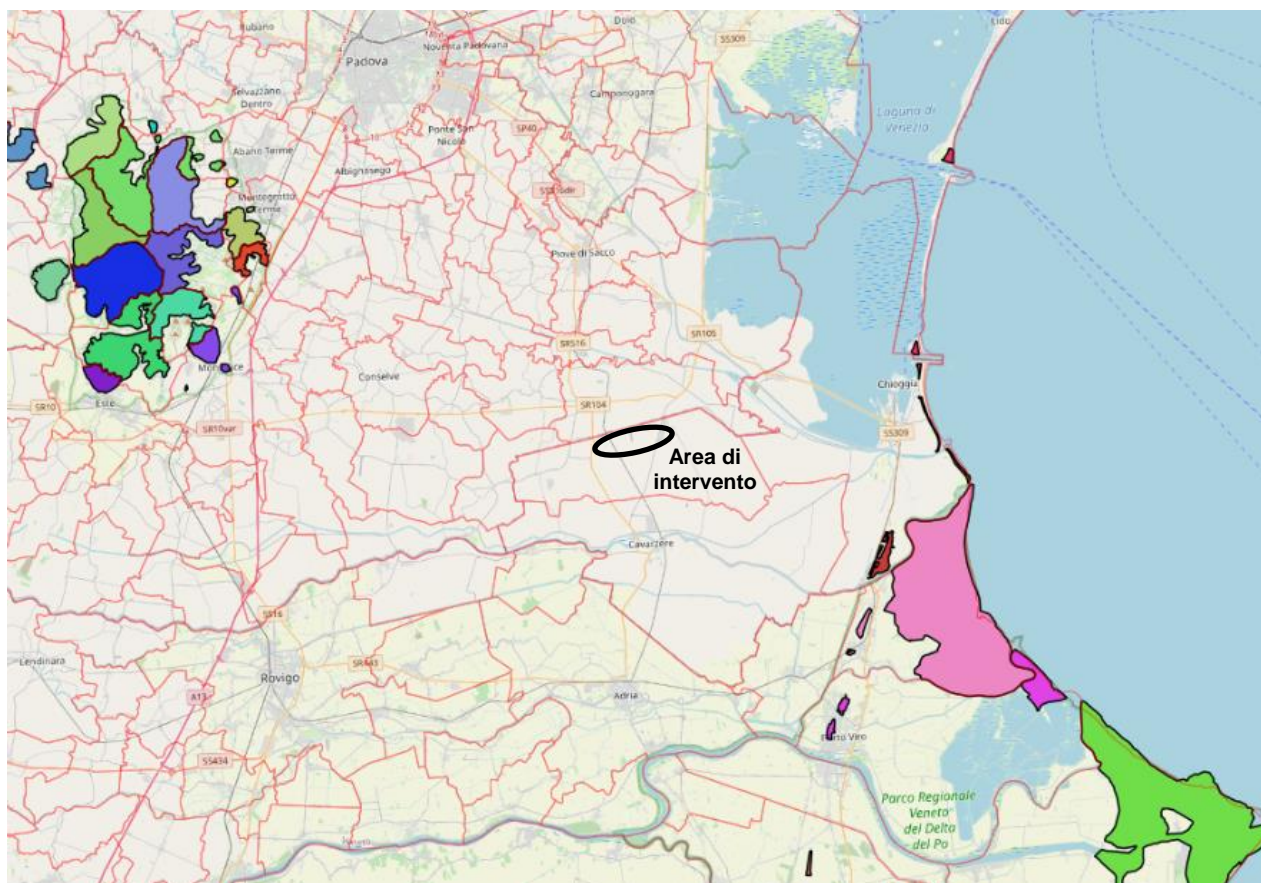


Figura 2-33 –Vincolo idrogeologico (Web gis regione Veneto)

2.3.4 Vincolo paesaggistico

Ai sensi del D. Lgs. 42/04, *Codice dei beni culturali e del paesaggio*, due sono le categorie di beni che rientrano nella tutela paesaggistica:

- a) *i beni vincolati con provvedimento ministeriale o regionale di "dichiarazione di notevole interesse pubblico" ai sensi dell'art. 136;*
- b) *i beni vincolati in forza di legge di cui all'art. 142 (previsione che deriva dalla L. 431/85), cioè quelli che insistono su fasce o aree geografiche prevalentemente di tipo fisico per le quali la legge stessa riconosce la necessità di una tutela.*

In base all'art. 136 gli immobili e le aree di notevole interesse pubblico:

- a) *le cose immobili che hanno cospicui caratteri di bellezza naturale, singolarità geologica o memoria storica, ivi compresi gli alberi monumentali;*
- b) *le ville, i giardini e i parchi, non tutelati dalle disposizioni della Parte seconda del presente codice, che si distinguono per la loro non comune bellezza;*
- c) *i complessi di cose immobili che compongono un caratteristico aspetto avente valore estetico e tradizionale, inclusi i centri ed i nuclei storici;*
- d) *le bellezze panoramiche e così pure quei punti di vista o di belvedere, accessibili al pubblico, dai quali si goda lo spettacolo di quelle bellezze.*

In base all'art. 142 le Aree tutelate per legge sono:

- a) *i territori costieri compresi in una fascia della profondità di 300 metri dalla linea di battigia, anche per i terreni elevati sul mare;*
- b) *i territori contermini ai laghi compresi in una fascia della profondità di 300 metri dalla linea di battigia, anche per i territori elevati sui laghi;*

- c) i fiumi, i torrenti, i corsi d'acqua iscritti negli elenchi previsti dal testo unico delle disposizioni di legge sulle acque ed impianti elettrici, approvato con regio decreto 11 dicembre 1933, n. 1775, e le relative sponde o piedi degli argini per una fascia di 150 metri ciascuna;
- d) le montagne per la parte eccedente 1.600 metri sul livello del mare per la catena alpina e 1.200 metri sul livello del mare per la catena appenninica e per le isole;
- e) i ghiacciai e i circhi glaciali;
- f) i parchi e le riserve nazionali o regionali, nonché i territori di protezione esterna dei parchi;
- g) i territori coperti da foreste e da boschi, ancorché percorsi o danneggiati dal fuoco, e quelli sottoposti a vincolo di rimboschimento, come definiti dall'articolo 2, commi 2 e 6, del decreto legislativo 18 maggio 2001, n. 227;
- h) le aree assegnate alle università agrarie e le zone gravate da usi civici;
- i) le zone umide incluse nell'elenco previsto dal decreto del Presidente della Repubblica 13 marzo 1976, n. 448;
- l) i vulcani;
- m) le zone di interesse archeologico.

L'inclusione nelle categorie di beni vincolati per legge a prescindere dalla effettiva loro rilevanza paesaggistica, già prevista dalla Legge Galasso (L. 431/1985), comporta che le eventuali trasformazioni territoriali relative al bene vincolato - o alle relative fasce di tutela - rientranti negli elenchi redatti ai sensi del citato Regio Decreto n. 1775/1933, siano subordinate all'applicazione della procedura di rilascio dell'Autorizzazione Paesaggistica, che autorizza la realizzazione degli interventi.

Il tracciato dell'elettrodotto di progetto rientra nella fascia di tutela fluviale dello Scolo Rebosola, vincolato per tutto il suo tratto, Figura 2-34. Considerato che il tracciato è interrato per tutto il suo sviluppo, non ci sarà interferenza con i vincoli e le tutele del corso d'acqua. Dal momento che, nella stessa fascia, sono previste due cabine di sezionamento (cab. Foresto Sez e cab. Corte Rezzonica), che rientrano al punto B10 dell'allegato B del DPR 31/2017, è stata redatta la Relazione Paesaggistica semplificata secondo quanto indicato dall'allegato D del medesimo Decreto.

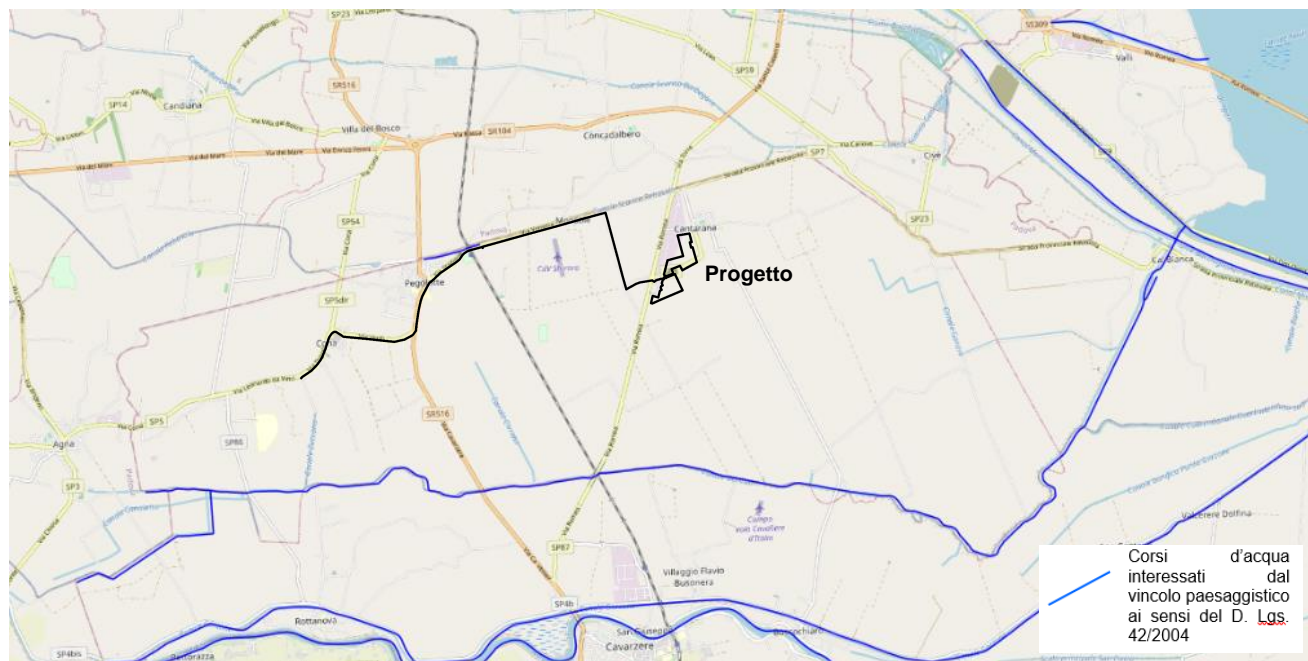


Figura 2-34 – Corsi d'acqua sottoposti a tutela paesaggistica (Web gis regione Veneto)

Inoltre, in riferimento ai Beni architettonici e archeologici, il tracciato dell'elettrodotto è limitrofo a edifici Architettonici di interesse culturale non verificati, Architettonici di non interesse culturale e Architettonici di interesse culturale dichiarato, che si sviluppano negli abitati di Pegolette e Cona. Considerando che tutto lo sviluppo del tracciato avviene su strada e in modalità interrata, non si avrà interferenza con i Beni tutelati,

Figura 2-35. In ottemperanza quindi alla vigente normativa, in particolare al D.P.R. 31 del 2017, allegato B, in cui vengono elencati gli interventi soggetti al procedimento autorizzatorio semplificato, comma B.10: "installazione di cabine per impianti tecnologici a rete o colonnine modulari ovvero sostituzione delle medesime con altre diverse per tipologia, dimensioni e localizzazione" si è redatta la relazione paesaggistica semplificata.

Per quanto riguarda le evidenze archeologiche, il PTRC 2020, evidenzia che il tracciato dell'elettrodotto interseca il *Percorso archeologico delle vie Claudia Augusta e Annia con le città romane antiche di Altinum e concordia Saggittaria*, regolamentate dall'art. 69 delle NTA del Piano, in cui la regione promuove la valorizzazione e salvaguardia di tali sistemi culturali, senza dare prescrizioni in merito, Figura 2-36.

Lo stesso web gis evidenzia che a circa 1 Km dall'area di impianto fotovoltaico è indicato un sito archeologico. Le evidenze sopra riportate che si riferiscono al PTRC, non trovano riscontro nel portale nazionale dei Vincoli in Rete, e nel portale Cultura Veneto.

Lo strumento urbanistico comunale di Cona, nella *Tavola 2 – Carta delle invariati*, riporta la **Strada Romana con la fascia Aree con obbligo di indagine archeologica preventiva**, ed evidenzia che non interferisce con le opere di progetto, Figura 2-37.

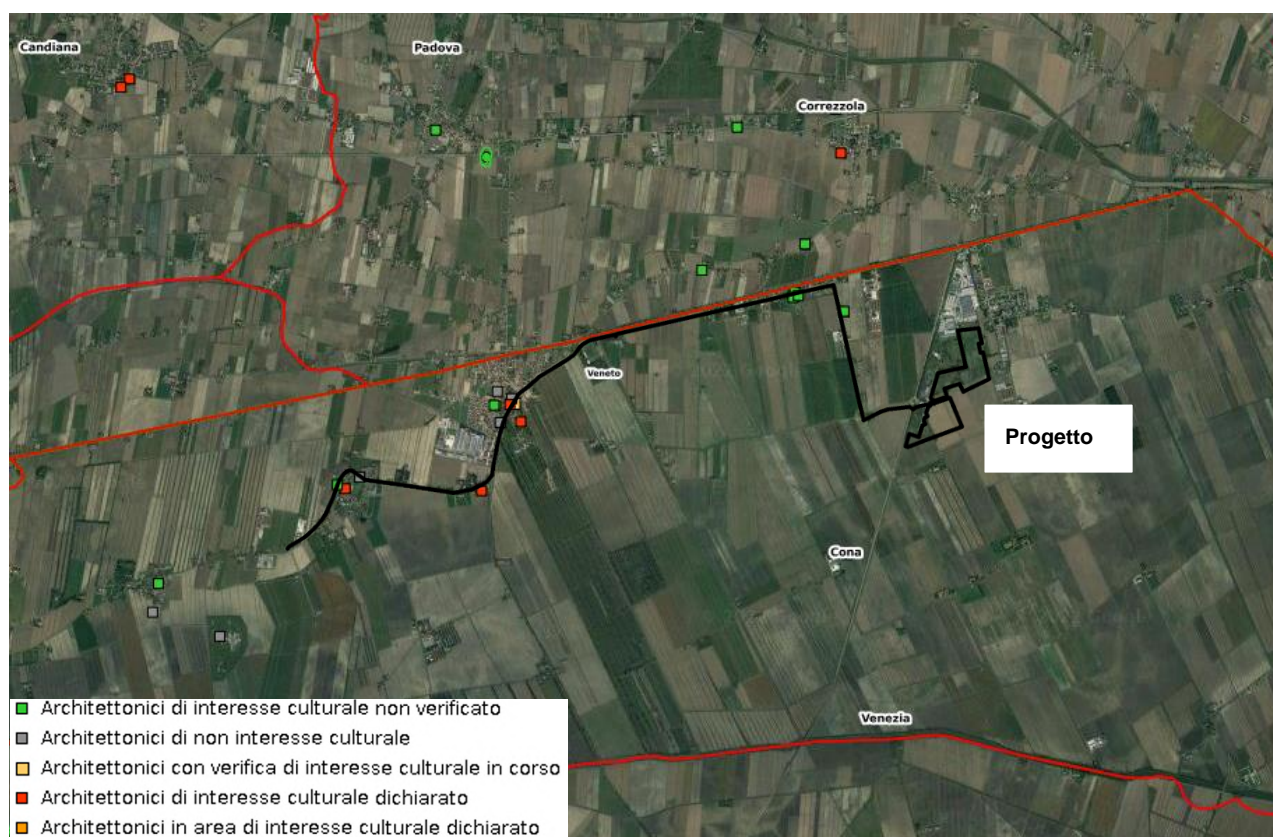


Figura 2-35 – Beni culturali architettonici (Web gis vincoliinrete.beniculturali.it/)

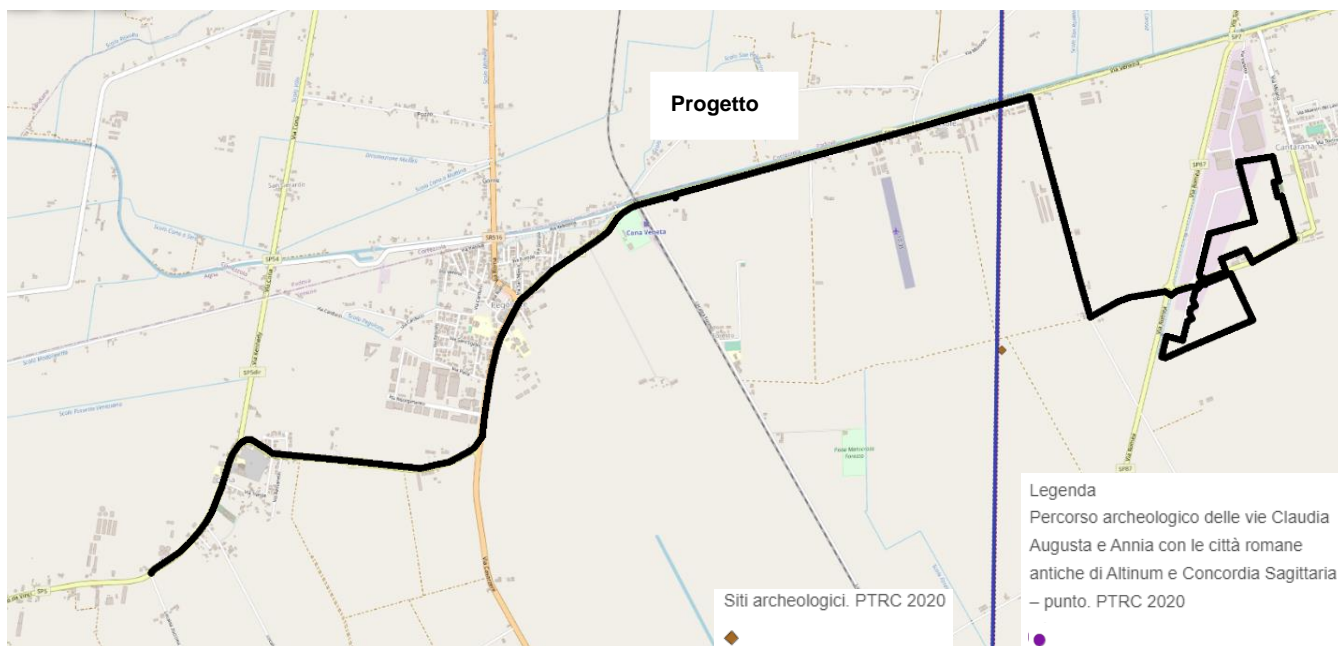


Figura 2-36 – Siti di interesse archeologico (Web gis regione Veneto)

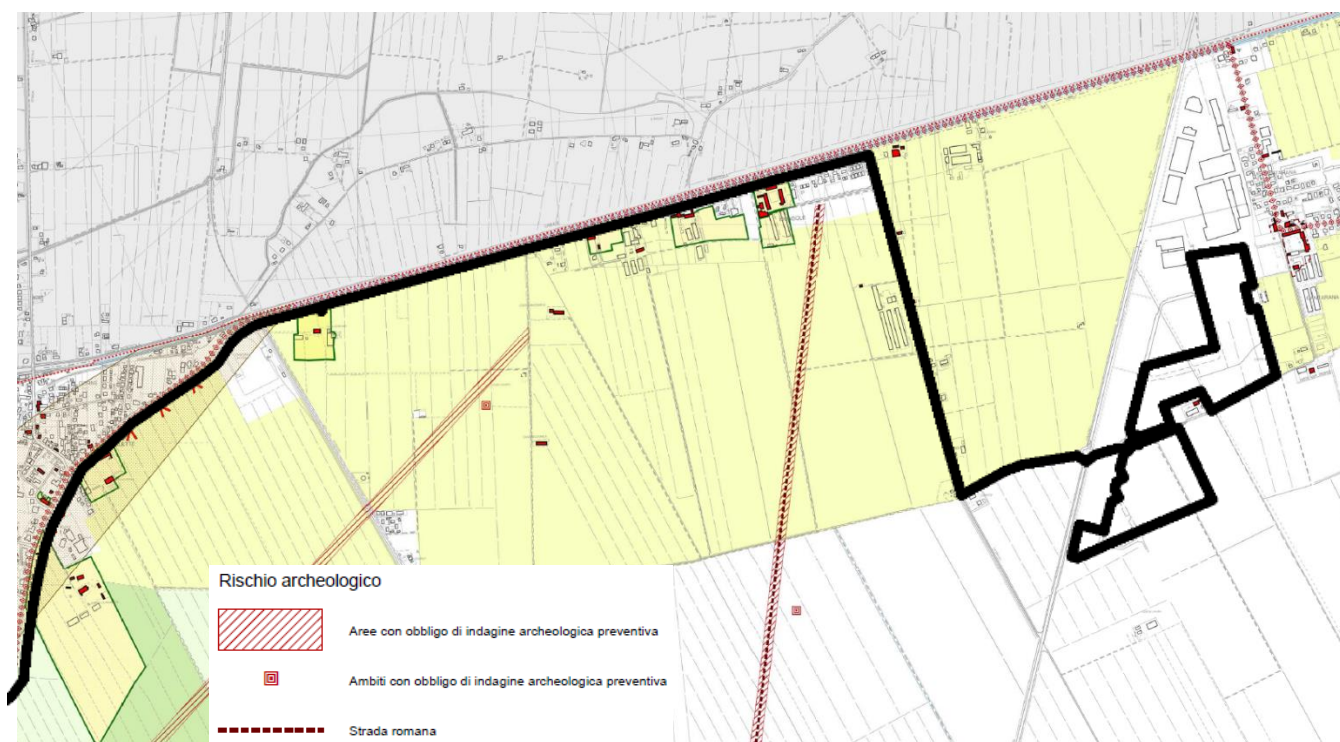


Figura 2-37 – Carta delle Invarianti (PAT Cona) Figura 2-37

È stata verificata l'idoneità dell'area di intervento in riferimento al comma c quater) dell'art. 20 del Lgs 199/2021 e s.m.i. che stabilisce che sono considerate **idonee ope legis oltre alle aree a destinazione industriale e artigianale** 'le aree che non sono ricomprese nel perimetro dei beni sottoposti a tutela ai sensi del D. Lgs. 22/01/2004 n. 42, nè ricadono nella fascia di rispetto dei beni sottoposti a tutela ai sensi della parte seconda oppure dell'articolo 136 del medesimo decreto legislativo. Ai soli fini della presente lettera, la fascia di rispetto è determinata considerando una distanza dal perimetro di beni sottoposti a tutela di tre chilometri per gli impianti eolici e di 500 m per gli impianti fotovoltaici'.

Come si evince dalle figure seguenti l'impianto fotovoltaico non rientra nella fascia di rispetto di 500 m dai beni tutelati ai sensi del D. Lgs. 42/2004, pertanto **l'area risulta idonea all'installazione di un impianto fotovoltaico a terra.**

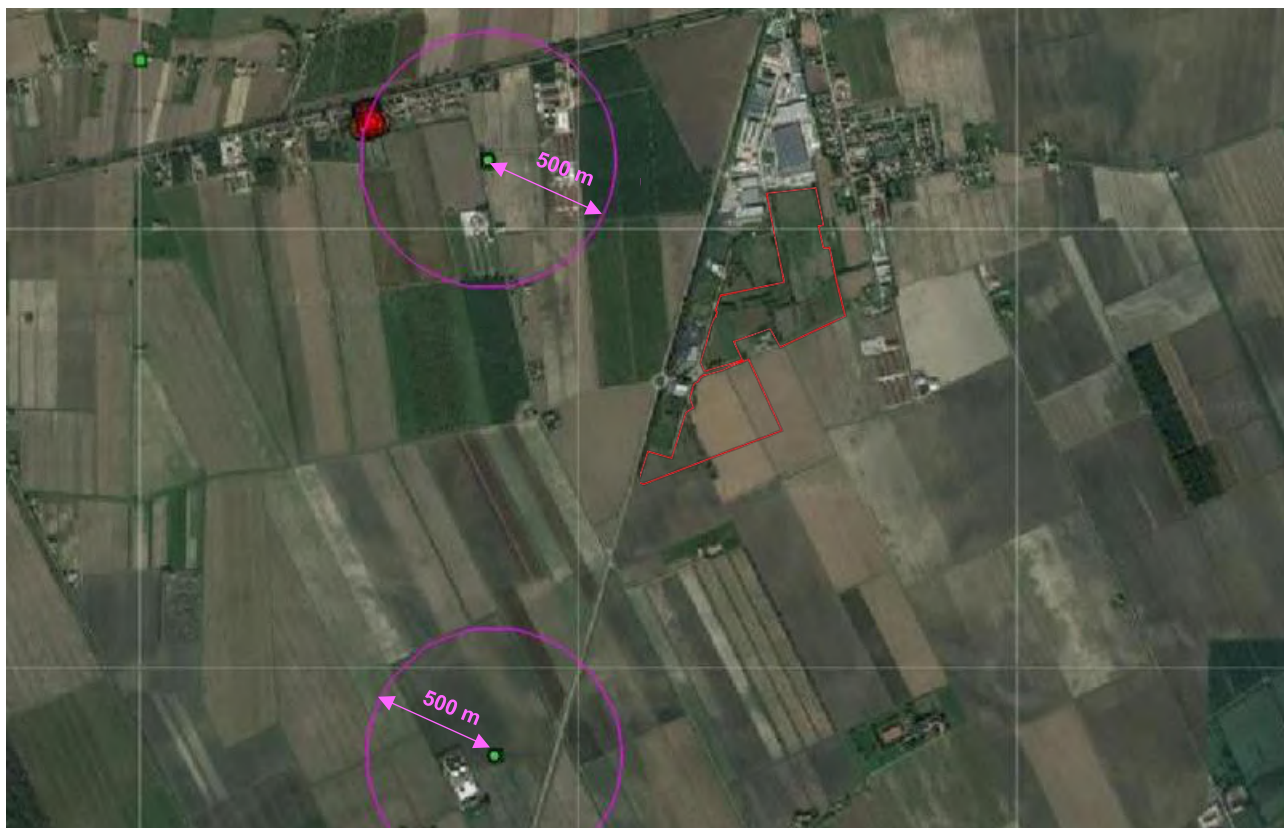


Figura 2-38 – Beni culturali architettonici (Web gis vincoliinrete.beniculturali.it/)

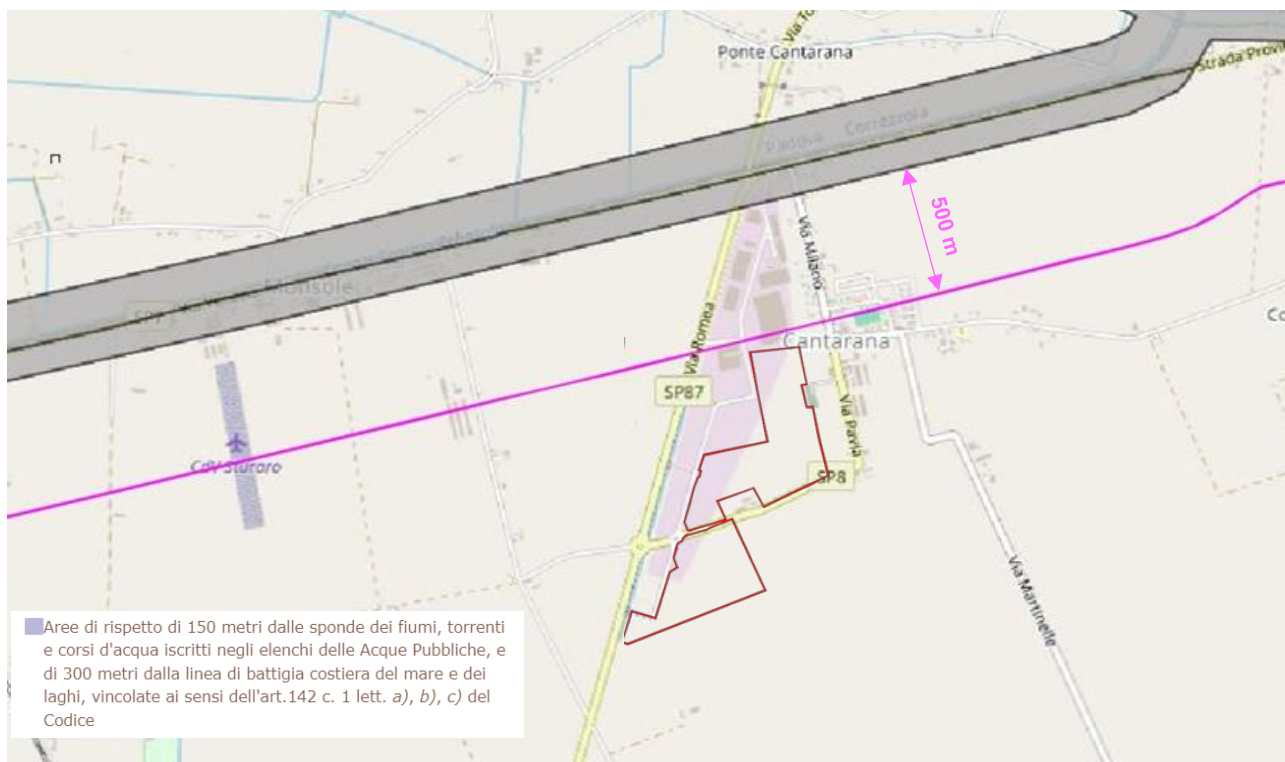


Figura 2-39 – Aree di rispetto coste e corpi idrici (<https://sitap.cultura.gov.it/index.php>)

2.4 Conformità del progetto con gli strumenti vigenti

2.4.1 Descrizione delle conformità o disarmonie del progetto con gli strumenti di programmazione e pianificazione vigenti

La legislazione in materia di energie, di uso razionale dell'energia, di risparmio energetico e di sviluppo delle fonti rinnovabili di energia, in osservanza del protocollo di Kyoto, è stata avviata a livello comunitario prima e nazionale poi, a partire dagli anni '90. Il 17 gennaio 2018 il Parlamento Europeo ha approvato la nuova Direttiva europea sulle energie rinnovabili per il periodo 2020-2030, la quale riporta i nuovi obiettivi per l'efficienza energetica e per lo sviluppo delle fonti rinnovabili, dove viene fissato al 35% il target da raggiungere entro il 2030 a livello comunitario, sia per quanto riguarda l'obiettivo dell'aumento dell'efficienza energetica, sia per la produzione da fonti energetiche rinnovabili – che dovranno rappresentare una quota non inferiore al 35% del consumo energetico totale.

Il recente Piano Nazionale di Ripresa e Resilienza PNRR, prevede il raggiungimento degli obiettivi del Green Deal europeo in cui l'UE dovrà incrementare di 500 GW la produzione di energia da fonti rinnovabili entro il 2030 e gli Stati membri dovranno realizzare il 40 % di questo obiettivo entro il 2025 nell'ambito dei PNRR, anche attraverso la progressiva decarbonizzazione di tutti i settori, che implica un'accelerazione ed efficientamento energetico, ossia un incremento corposo della quota di energia elettrica prodotta da fonti rinnovabili. I progetti presentati nel Piano italiano puntano ad incrementare la capacità produttiva di energia da fonti rinnovabili innovative e non ancora in "grid parity" per circa 3,5 GW. L'obiettivo si potrà raggiungere con un insieme integrato di investimenti e riforme settoriali, contenute all'interno delle singole Missioni, che hanno come obiettivo primario quello di introdurre regimi regolatori e procedurali più efficienti nei rispettivi ambiti settoriali.

Il Piano Energetico Regionale - Fonti Rinnovabili - Risparmio Energetico - Efficienza Energetica, PERFER, della regione Veneto nasce e si sviluppa dalle politiche sopra esposte e attribuisce, in particolare al fotovoltaico, una percentuale maggiore del 30% di energia da fonte rinnovabile. Al fine di dare puntuale adempimento alle disposizioni nazionali, in relazione alle specificità del territorio del Veneto, con l'obiettivo della tutela del paesaggio e dell'ambiente la regione Veneto ha individuato aree e siti non idonei all'installazione di impianti fotovoltaici con moduli ubicati a terra, (articolo 33, lettera q) dello Statuto regionale) prendendo in considerazione siti e aree in funzione dello specifico valore ambientale da tutelare. L'area di progetto è idonea all'installazione ed esercizio di impianti fotovoltaici con moduli ubicati a terra ed è coerente con tutte le linee individuate dal piano energetico, anzi si inserisce nei primari obiettivi della pianificazione energetica comunitaria, nazionale e regionale.

Per quanto riguarda l'inquadramento nei piani territoriali provinciali e comunali, non si evincono elementi ostativi alla realizzazione del progetto in esame.

Nel Piano Territoriale Regionale di Coordinamento, che ha il compito specifico di indicare gli obiettivi e le linee principali di organizzazione e di assetto del territorio regionale, nonché le strategie e le azioni volte alla loro realizzazione, l'area di progetto ricade nell'ambito n. 37, Bonifiche del Polesine Orientale, un ambito di bassa pianura caratterizzato dalla presenza a nord del fiume Adige ed a sud dal corso del fiume Po; nella parte centrale è attraversato dal Canalbianco. Morfologicamente il territorio si presenta pianeggiante e risulta leggermente rilevato rispetto al livello della campagna circostante solo in corrispondenza di dossi di origine fluviale (gli antichi corsi dei fiumi Po, Adige e Tartaro), l'origine dei suoli è alluvionale e la litologia è rappresentata da depositi argillosi intercalati ad altri di natura limoso-sabbiosa. La quota media è al di sotto del livello del medio mare, anche a causa del fenomeno della subsidenza.

Il Piano Territoriale Generale (PTG) della Città Metropolitana di Venezia con tutti i contenuti del PTCP, che continua a promuovere azioni di valorizzazione del territorio indirizzate alla promozione di uno "sviluppo durevole e sostenibile", in riferimento al tema dei vincoli, evidenzia che il tracciato dell'elettrodotto di progetto rientra per un breve tratto e con le cabine di sezionamento all'interno della **fascia di rispetto dei corsi d'acqua, pari a 150 metri dal piede dell'argine dello Scolo Rebosola**. L'analisi del Sistema ambientale mette in evidenza che il tracciato dell'elettrodotto interseca **Altre aree di interesse ambientale, geosito**, in cui il Piano prescrive la loro conservazione e tutela, mentre in riferimento al Sistema insediativo-infrastrutturale evidenzia che l'area di impianto fotovoltaico rientra nel **Polo Produttivo Adriatico n.3** di rilievo

sovracomunale. Il Sistema paesaggio mette in evidenza che l'impianto fotovoltaico appartiene al **Paesaggio intensivo della bonifica** che fa parte del paesaggio storico-culturale. L'analisi del PTG - PTGM - Piano Territoriale Generale della città metropolitana di Venezia, evidenzia che il progetto in esame non è in contrasto con le tutele e direttive emanate dal Piano. Il tracciato dell'elettrodotto di progetto rientra per un breve tratto e con le cabine di sezionamento all'interno della fascia di rispetto (150 metri) dello Scolo Rebosola, tutelata dal vincolo paesaggistico, D.Lgs. 42/2004. Considerato che il tracciato ha uno sviluppo totalmente interrato, non vi saranno interferenze con la fascia di tutela. In merito all'interferenza con le due cabine Foresto Sez e Corte Rezzonica, è stata predisposta apposita Relazione paesaggistica semplificata secondo quanto indicato dall'allegato B, punto B.10 del DPR 31/2017.

L'analisi del Piano di Assetto del territorio P.A.T. del comune di Cona ha messo in evidenza che il progetto in esame è coerente e si è adeguato alle direttive e prescrizioni dettate dal Piano.

Il Piano evidenzia che le opere di progetto non interferiscono con alcuna zona di tutela e valorizzazione del sistema ambientale, ad esclusione del tracciato dell'elettrodotto che per un breve tratto rientra nel **Vincolo ambientale**, dello Scolo Rebosola sottoposto a tutela paesaggistica, in cui il Piano prescrive il rispetto delle condizioni dettate dall'art. 142 del D.Lgs. 42/2004, per cui è stata redatta allo scopo la Relazione Paesaggistica. In riferimento alle invarianti di natura geologica, paesaggistica ambientale e storico monumentale testimoniale, il tracciato dell'elettrodotto di progetto interseca le seguenti invarianti: il **Geosito - Dosso del fiume Po**, Invariante di natura geologica, gli **Ambiti territoriali di importanza paesaggistica**, Invarianti di natura paesaggistica, gli **Itinerari di interesse storico testimoniale e paesaggistico**, Invarianti di natura paesaggistica. Per tali elementi il Piano prescrive il rispetto dei segni fisici che indicano la presenza del geosito, vietando attività e interventi che possano alterare la riconoscibilità dello stesso.

Ai fini della salvaguardia del patrimonio ambientale, della sicurezza del territorio e delle relative opere infrastrutturali, le opere di progetto rientrano in **terreni idonei a condizione tipo A**, ovvero terreni in cui la profondità della falda è inferiore a 2 metri dal piano campagna e/o con sofferenza idraulica in concomitanza di eventi meteorici di elevata intensità. Il progetto in esame ha considerato le problematiche dell'area di impianto fotovoltaico, adeguando lo stesso con elementi progettuali ai fini del rispetto dell'invarianza idraulica.

L'area di impianto rientra nei **Limiti fisici della nuova edificazione con Linee preferenziali di sviluppo produttivo**. Il tracciato dell'elettrodotto si sviluppa sulla viabilità esistente, appartenente al Sistema relazionale in cui il Piano non detta specifiche prescrizioni in relazione al progetto in esame.

Dall'analisi della cartografia di PI/PRG, emerge che l'area di impianto fotovoltaico ricade in parte in area D.1 PRODUTTIVA, in parte in D-ZONA FER-1 e in parte in area AGRICOLA E2 (nuova variante del PI del Comune di Cona), mentre il tracciato dell'elettrodotto, totalmente interrato, si sviluppa prevalentemente in aree di viabilità esistente intersecando la fascia di rispetto del Vincolo ambientale paesaggistico dei 150 metri dallo Scolo Rebosola. Il progetto si è adeguato alla normativa di PRG, tenendo in considerazione le tutele e i vincoli dettati dal Piano, realizzando opere quindi conformi alla normativa del Piano stesso. Nello specifico è stata redatta la Relazione paesaggistica semplificata.

Tutta l'area di intervento rientra entro un buffer di 500 m dalla zona produttiva D1, pertanto in riferimento al comma 8 c ter) del D.Lgs. 199/21 **l'area risulta idonea all'installazione di un impianto fotovoltaico a terra**.

Le opere di progetto appartengono al Bacino scolante della laguna di Venezia, che a sua volta rientra nell'Autorità di bacino distrettuale delle Alpi Orientali, il cui Piano di Assetto Idrogeologico di riferimento è quello di Bacino dei fiumi della Regione del Veneto. Il Piano classifica i territori in funzione delle condizioni di pericolosità idraulica e delle classi del conseguente rischio, valutato sulla base della vulnerabilità del territorio. Le opere di progetto rientrano nella classe di pericolosità **P1 - Pericolosità idraulica moderata Area soggetta a scolo meccanico**.

In riferimento invece al Piano di gestione del rischio di alluvioni (PGRA), ad oggi in regime di salvaguardia, in quanto è stato adottato il PGRA 2021-2027, e quindi vigente quest'ultimo come elaborati e normativa, ascrive le opere di progetto alla classe **P1 Pericolosità idraulica moderata (P1) e al Rischio moderato (R1)** la quasi totalità delle opere, tranne il tratto finale delle linee elettriche che attraversa l'abitato di Pegolette e Cona è interessata dalla classe di Rischio medio (R2). Le Norme di Piano per le aree rientranti nella pericolosità idraulica P1 prescrivono altezze idriche di riferimento fino a 50 cm.

Le opere di progetto non rientrano, né tanto meno sono limitrofe, a siti appartenenti alla Rete Natura 2000. Non sono interessate neanche dal vincolo idrogeologico.

In riferimento ai vincoli paesaggistici, le linee elettriche di connessione alla rete nazionale, rientrano nella fascia di rispetto di 150 dello Scolo Rebosola. Considerato che il tracciato è interrato per tutto il suo sviluppo, non ci sarà interferenza con la fascia di tutela del corso d'acqua. In merito all'interferenza con le cabine di sezionamento cab. Foresto Sez e cab. Corte Rezzonica, è stata predisposta apposita Relazione paesaggistica semplificata secondo quanto indicato dall'allegato B del DPR 31/2017.

L'impianto fotovoltaico non rientra nella fascia di rispetto di 500 m dai beni tutelati ai sensi del D. Lgs. 42/2004, pertanto in riferimento al comma 8 c quater) del D.Lgs. 199/21 **l'area risulta idonea all'installazione di un impianto fotovoltaico a terra.**

Inoltre, in riferimento ai Beni architettonici e archeologici, il tracciato dell'elettrodotto è limitrofo a edifici Architettonici di interesse culturale non verificati, Architettonici di non interesse culturale e Architettonici di interesse culturale dichiarato, che si sviluppano negli abitati di Pegolette e Cona. Considerando che tutto lo sviluppo del tracciato avviene su strada e in modalità interrata, non si avrà interferenza con i Beni tutelati.

2.4.2 Tabella sinottica delle conformità o disarmonie del progetto con gli strumenti di programmazione, pianificazione e con i vincoli di tutela

Piano/tutela	Elementi di attenzione/criticità evidenziati	Conformità del progetto
<i>Piano Nazionale di Ripresa e Resilienza PNRR</i>	<i>Obiettivi del Green Deal europeo in cui l'UE dovrà incrementare di 500 GW la produzione di energia da fonti rinnovabili entro il 2030</i>	Il progetto è coerente e concorre alla realizzazione degli obiettivi del PNNR
<i>L.R. 27 dicembre 2000, n. 25 "Norme per la pianificazione energetica regionale, l'incentivazione del risparmio energetico e lo sviluppo delle fonti rinnovabili di energia"</i>	<i>Indirizzi primari:</i> - <i>l'uso razionale dell'energia;</i> - <i>il contenimento del consumo energetico;</i> - <i>la riduzione dei gas serra mediante la valorizzazione e l'incentivazione dell'utilizzo delle fonti rinnovabili di energia</i>	Il progetto è coerente con gli obiettivi primari della Legge Regionale del Piano Energetico Regionale
<i>Piano Energetico Regionale - Fonti Rinnovabili - Risparmio Energetico - Efficienza Energetica PERFER della regione Veneto</i>	<i>Obiettivo primario è quello della produzione dell'energia da fonti rinnovabili</i>	Il progetto è coerente con l'obiettivo primario del Piano Energetico Regionale
<i>Deliberazione del consiglio regionale n.5 del 31 gennaio 2013 - individuazione aree e siti non idonei all'installazione di impianti fotovoltaici con moduli ubicati a terra, (articolo 33, lettera q) dello Statuto regionale).</i>	<i>Evidenzia siti e aree in funzione dello specifico valore che la regione intende tutelare</i>	L'area di progetto è idonea all'installazione ed esercizio di impianti fotovoltaici con moduli ubicati a terra in base a quanto riportato nella Deliberazione
<i>Piano Regionale di Tutela e Risanamento dell'Atmosfera</i>	<i>Risanamento della qualità dell'aria attraverso:</i> - <i>miglioramento generalizzato dell'ambiente e della qualità della vita, evitando il trasferimento dell'inquinamento tra i diversi settori ambientali;</i> - <i>integrazione delle esigenze ambientali nelle politiche settoriali, al fine di assicurare uno sviluppo sociale ed economico sostenibile, nonché con l'obiettivo operativo "Contenimento dell'inquinamento da impianti di produzione energetica"</i>	Il progetto si inserisce ed è coerente con le misure e gli obiettivi di risanamento della qualità dell'aria previsti dal Piano Regionale di Tutela e Risanamento dell'Atmosfera
<i>Piano Territoriale Regionale di Coordinamento PTRC</i>	<i>Il PTRC promuove la pianificazione territoriale per la realizzazione di uno sviluppo sostenibile e di un uso razionale del territorio</i>	Il progetto è conforme alle direttive del PTRC

Piano/tutela	Elementi di attenzione/criticità evidenziati	Conformità del progetto
	<i>Ambito n. 37, Bonifiche del Polesine Orientale</i>	
<i>Piano Paesaggistico Regionale d'Ambito PPRA</i>	<ul style="list-style-type: none"> - <i>Bassa Pianura Veneta</i> 	Il Piano dell'Ambito non è ad oggi redatto
<i>Pianificazione territoriale della città metropolitana di Venezia PTG - PTCP</i>	<p><i>Impianto fotovoltaico:</i></p> <ul style="list-style-type: none"> - <i>Area depressa e nella Classe di salinità del suolo alta;</i> - <i>Polo Produttivo Adriatico, n.3;</i> - <i>Paesaggio intensivo della bonifica</i> <p><i>Linee elettriche</i></p> <ul style="list-style-type: none"> - <i>Fascia di rispetto vincolo paesaggistico Scolo Rebosola;</i> - <i>Paleoalvei;</i> - <i>Altre aree di interesse ambientale, geosito.</i> 	L'impianto fotovoltaico è coerente con le tutele e le direttive emanate dal PTG - PTCP. Il tracciato delle linee elettriche di progetto, totalmente interrato, si è adeguato alle prescrizioni dettate dal PTG - PTCP di Venezia. E' stata redatta la Relazione Paesaggistica Semplificata per l'analisi delle interferenze con le due cabine di sezionamento previste dalla soluzione tecnica di connessione.
<i>Piano di Assetto del Territorio P.A.T. del comune di Cona</i>	<p><i>Impianto fotovoltaico:</i></p> <ul style="list-style-type: none"> - <i>terreni idonei a condizione tipo A;</i> - <i>nei Limiti fisici della nuova edificazione con Linee preferenziali di sviluppo produttivo;</i> <p><i>Linee elettriche</i></p> <ul style="list-style-type: none"> - <i>Rientra nella fascia di rispetto dello Scolo Rebosola sottoposto a vincolo paesaggistico ai sensi del D.Lgs. 42/2004;</i> - <i>Geosito - Dosso del fiume Po, Invariante di natura geologica, art. 8 NA;</i> - <i>Ambiti territoriali di importanza paesaggistica, Invarianti di natura paesaggistica, art. 9 delle NA;</i> - <i>Itinerari di interesse storico testimoniale e paesaggistico, Invarianti di natura paesaggistica, art. 9 delle NA</i> - <i>viabilità esistente, appartenente al Sistema relazionale.</i> 	Il progetto dell'impianto fotovoltaico è conforme alla normativa di P.A.T. e si è adeguato alle direttive dello stesso prevedendo interventi per il rispetto dell'invarianza idraulica. Il tracciato delle linee elettriche di progetto è conforme e si è adeguato alla normativa di P.A.T. Per il tratto che rientra nella fascia di tutela paesaggistica è stata redatta la Relazione Paesaggistica Semplificata.
<i>Piano Interventi PI - Piano Regolatore Generale PRG del comune di Cona</i>	<p><i>Impianto fotovoltaico ricade:</i></p> <ul style="list-style-type: none"> - <i>in parte in area D.1 PRODUTTIVA,</i> - <i>in parte in D-ZONA FER-1</i> - <i>in parte in area AGRICOLA E2</i> <p><i>Linee elettriche</i></p> <ul style="list-style-type: none"> - <i>Viabilità;</i> - <i>Rientrano nella fascia di rispetto paesaggistico dello scolo Rebosola</i> 	Il progetto dell'impianto fotovoltaico è conforme alla normativa di PI-PRG. Tutta l'area di intervento rientra entro un buffer di 500 m dalla zona produttiva D1, pertanto in riferimento al comma 8 c ter) del D.Lgs. 199/21 l'area risulta idonea all'installazione di un impianto fotovoltaico a terra. Il tracciato delle linee di progetto è conforme e si è adeguato alla normativa di PRG.
<i>Autorità di Distretto delle Alpi Orientali - Bacino scolante della laguna di Venezia - Piano Assetto Idrogeologico Bacino dei fiumi della Regione del Veneto</i>	<ul style="list-style-type: none"> - <i>classe di pericolosità P1 – Pericolosità idraulica moderata Area soggetta a scolo meccanico</i> 	Il progetto è conforme alla normativa di PAI
<i>Piano di gestione del rischio di alluvioni (PGRA) 2021-2027 - Autorità di Distretto delle Alpi Orientali</i>	<p><i>Impianto fotovoltaico:</i></p> <ul style="list-style-type: none"> - <i>Rischio moderato (R1),</i> - <i>Pericolosità idraulica moderata (P1),</i> - <i>altezze idriche di riferimento fino a 50 cm</i> <p><i>Linee elettriche:</i></p> <ul style="list-style-type: none"> - <i>Ultimo tratto Rischio medio (R2);</i> - <i>Pericolosità idraulica moderata (P1)</i> 	Il progetto si è adeguato alla normativa di PGRA

Piano/tutela	Elementi di attenzione/criticità evidenziati	Conformità del progetto
<i>Rete Europea Natura 2000</i>		L'intero progetto è esterno a qualsiasi elemento di tutela definito dalla Rete Natura 2000
<i>Vincolo idrogeologico</i>		Il progetto non è interessato da tale vincolo
<i>Vincolo paesaggistico D.Lgs. 42/04</i>	<i>Linee elettriche e cabine di sezionamento - fascia di rispetto di 150 metri dello scolo Rebosola</i>	Le opere di progetto sono conformi e si sono adeguate alla normativa paesaggistica. In merito alle cabine stata redatta la relazione paesaggistica semplificata. L'impianto fotovoltaico non rientra nella fascia di rispetto di 500 m dai beni tutelati ai sensi del D. Lgs. 42/2004, pertanto in riferimento al comma 8 c quater) del D.Lgs. 199/21 l'area risulta idonea all'installazione di un impianto fotovoltaico a terra.