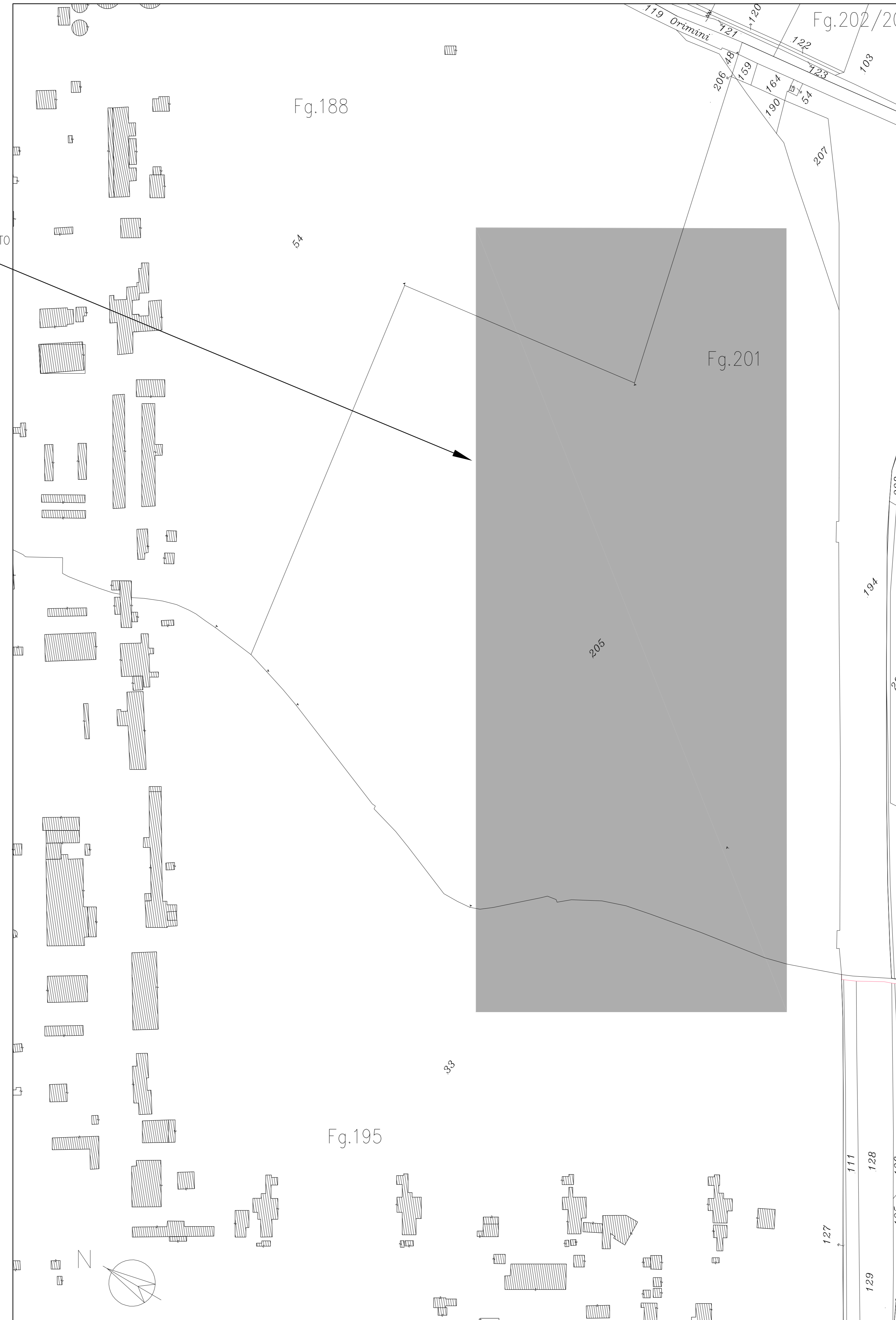
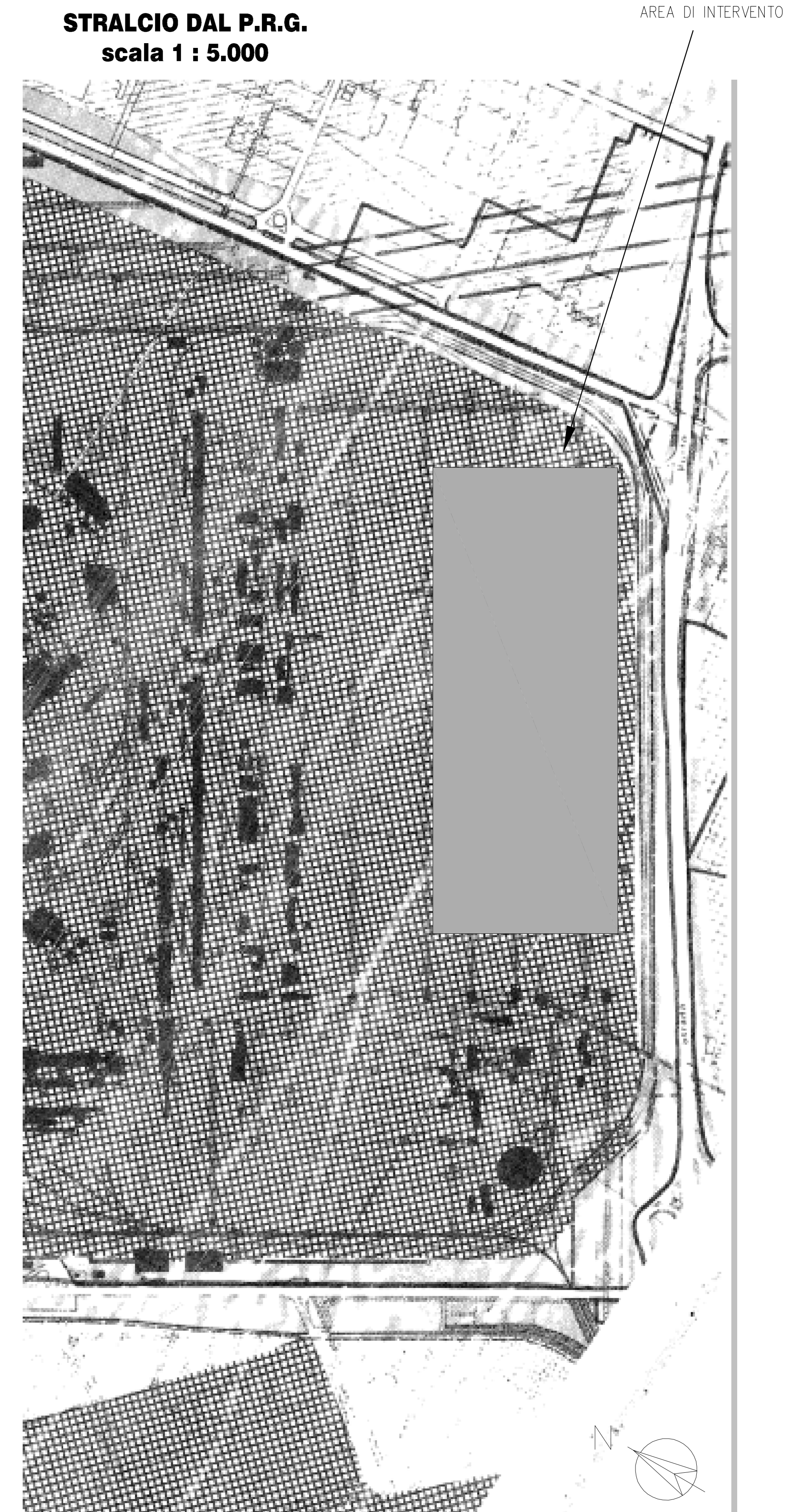


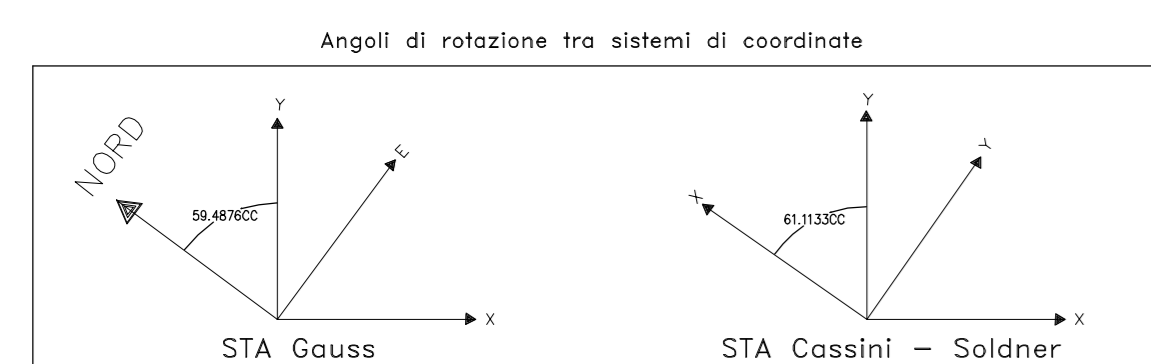
STRALCIO AEROFOTOGRAMMETRICO
scala 1 : 2.000



STRALCIO CATASTALE DEI FOGLI 188, 195 e 202 scala 1 : 2000



STRALCIO DAL P.R.G.
scala 1 : 5.000



 COMUNE di TARANTO (Provincia di Taranto)		TAVOLA 03
COPERTURA DEI PARCHI MATERIE PRIME DELLO STABILIMENTO DI TARANTO		Scala: Data: Febbraio 2014
COMMITTENTE:  RIVAGROUP		
UBICAZIONE: S.S. APPIA Km. 648 - Taranto		
PROGETTISTA: Arch. Angelo Nuzzo via XX Settembre, 48 - Grottaglie (TA) tel/fax 099.5610476 mail: angelo.nuzzo@archworldpec.it		 PAUL WURTH ITALIA S.p.A.
COLLABORAZIONE Arch. Giampaolo Portulano		
OGGETTO: COPERTURA PARCO MINERALE STRALCIO AEROFOTOGRAMMETRICO, CATASTALE E DI P.R.G.		
		