

Modulo per la presentazione delle osservazioni per i piani/programmi/progetti sottoposti a procedimenti di valutazione ambientale di competenza statale

Presentazione di osservazioni relative alla procedura di:

- Valutazione Ambientale Strategica (VAS) – art.14 co.3 D.Lgs.152/2006 e s.m.i.
 Valutazione di Impatto Ambientale (VIA) – art.24 co.3 D.Lgs.152/2006 e s.m.i.
 Verifica di Assoggettabilità alla VIA – art.19 co.4 D.Lgs.152/2006 e s.m.i.

(Barrare la casella di interesse)

Il/La Sottoscritto/a MONICA TOMMASI

(Nel caso di persona fisica, in forma singola o associata)

Il/La Sottoscritto/a _____

in qualità di legale rappresentante della Pubblica Amministrazione/Ente/Società/Associazione

(Nel caso di persona giuridica - società, ente, associazione, altro)

PRESENTA

ai sensi del D.Lgs.152/2006, le seguenti osservazioni al

- Piano/Programma, sotto indicato
 Progetto, sotto indicato

(Barrare la casella di interesse)

ID: 10557 Realizzazione di un impianto per la produzione di energia elettrica da fonte rinnovabile eolica, costituito da 6 aerogeneratori, ciascuno di potenza nominale pari a 7,2 MW per una potenza eolica complessiva di 43,2 MW, oltre ad un sistema di accumulo da 27,6 MW, potenza totale in immissione pari a 70,8 MW, in agro nel comune di Montalto di Castro (VT) e opere connesse anche nel comune di Manciano (GR)

*(inserire la denominazione completa del piano/programma (procedure di VAS) o del progetto (procedure di VIA, Verifica di Assoggettabilità a VIA e **obbligatoriamente il codice identificativo ID: xxxx del procedimento**)*

N.B.: eventuali file allegati al presente modulo devono essere unicamente in formato PDF e NON dovranno essere compressi (es. ZIP, RAR) e NON dovranno superare la dimensione di 30 MB. Diversamente NON potranno essere pubblicati.

OGGETTO DELLE OSSERVAZIONI

(Barrare le caselle di interesse; è possibile selezionare più caselle):

- Aspetti di carattere generale (es. struttura e contenuti della documentazione, finalità, aspetti procedurali)
 Aspetti programmatici (coerenza tra piano/programma/progetto e gli atti di pianificazione/programmazione territoriale/settoriale)
 Aspetti progettuali (proposte progettuali o proposte di azioni del Piano/Programma in funzione delle probabili ricadute ambientali)
 Aspetti ambientali (*relazioni/impatti tra il piano/programma/progetto e fattori/componenti ambientali*)

Altro (specificare) _____

ASPETTI AMBIENTALI OGGETTO DELLE OSSERVAZIONI

(Barrare le caselle di interesse; è possibile selezionare più caselle):




- Atmosfera
- Ambiente idrico
- Suolo e sottosuolo
- Rumore, vibrazioni, radiazioni
- Biodiversità (vegetazione, flora, fauna, ecosistemi)
- Salute pubblica
- Beni culturali e paesaggio
- Monitoraggio ambientale
- Altro (specificare) _____

TESTO DELL' OSSERVAZIONE

Osservazione sulla improcedibilità

L'elaborato progettuale D.20 **Tavola delle aree indicate al comma 8 dell'art. 20 del D.Lgs. 199/20021 recante "Disciplina per l'individuazione di superfici e aree idonee per l'installazione di impianti a fonti rinnovabili"**, riporta correttamente in legenda i riferimenti al suddetto comma 8 con specifica della lett. c-quater) come nell'immagine sotto riportata.

Art. 20, comma 8, Lett. c-quater) D.Lgs. 199/21

-  Beni culturali - Parte II D.Lgs. 42/04
-  Buffer 3 km - Beni culturali Parte II D.Lgs. 42/04
-  Aree archeologiche - Parte II D.Lgs. 42/04
-  Buffer 3 km - Aree archeologiche Parte II D.Lgs. 42/04
-  Artt. 134 e 136 D.Lgs.42/04
-  Buffer 3 km - Artt. 134 e 136 D.Lgs.42/04

La Relazione paesaggistica di cui all'elaborato R.04, tralascia per contro ogni riferimento alle fasce di rispetto previste dal citato comma 8 lett. c-quater), sebbene gran parte dell'impianto - ben 5 dei 6 aerogeneratori - ricada al loro interno.

Lo stesso dicasi per lo Studio di Impatto Ambientale di cui all'elaborato progettuale R.02.

Tale localizzazione contrasta con il comma 8 lett. c-quater) dell'art. 20 del D. Lgs. 199/2021 che, nelle more della definizione dei criteri da parte del MASE cui dovranno attenersi le Regioni e le Province autonome per l'individuazione delle aree idonee, esclude la possibilità di realizzare progetti di impianti a FER in tali aree e il sito dell'impianto non ricadrebbe quindi all'interno di un'area idonea. In tal modo verrebbe disattesa la norma del comma 1 dello stesso articolo 20 in base alla quale tutti i progetti di rinnovabili attuativi del PNIEC vanno realizzati esclusivamente all'interno delle aree idonee e non altrove.

Non è quindi comprensibile come tale progetto possa aver superato la verifica amministrativa ed essere posto in pubblicazione, mentre le gravi carenze sopra evidenziate avrebbero imposto la sua improcedibilità.

Per quanto sopra non si formulano ulteriori osservazioni confidando nell'archiviazione dell'istanza di VIA in argomento, mentre si reclama il pieno rispetto della disciplina normativa recata dal D. Lgs. 152/2006 con particolare riferimento agli articoli 23 e 24.

A titolo puramente indicativo si segnalano numerose criticità progettuali, come nell'analisi dell'effetto cumulo, limitato agli impianti eolici esistenti o autorizzati e non già anche a quelli in corso di autorizzazione e senza poi considerare anche gli impianti fotovoltaici, nella mancanza di una relazione agroforestale specialistica, nella carenza sullo studio della gittata massima e del calcolo della distanza di sicurezza, peraltro limitando quest'ultima, nel caso della viabilità, alle sole strade regionali e provinciali e non anche alle altre strade di interesse pubblico, nei mancati riferimenti alla DGR 171/2023 della Regione Lazio che affronta il tema della saturazione degli impianti a FER nella Provincia di Viterbo, nella mancanza dei dati di misurazione della ventosità, ecc.

** *** **

Si chiede la motivata valutazione da parte delle autorità competenti di quanto sopra argomentato, ai sensi degli artt. 9 e ss. della legge n. 241/1990 e s.m.i. e 24 del decreto legislativo n. 152/2006 e s.m.i., nonché la declaratoria di non compatibilità ambientale, ai sensi degli artt. 25 e ss. del decreto legislativo n. 152/2006 e s.m.i., per i sopra descritti motivi.

Il/La Sottoscritto/a dichiara di essere consapevole che, ai sensi dell'art. 24, comma 7 e dell'art.19 comma 13, del D.Lgs. 152/2006 e s.m.i., le presenti osservazioni e gli eventuali allegati tecnici saranno pubblicati sul Portale delle valutazioni ambientali VAS-VIA del Ministero dell'Ambiente e della Tutela del Territorio e del Mare (www.va.minambiente.it).

Tutti i campi del presente modulo devono essere debitamente compilati. In assenza di completa compilazione del modulo l'Amministrazione si riserva la facoltà di verificare se i dati forniti risultano sufficienti al fine di dare seguito alle successive azioni di competenza.

ELENCO ALLEGATI

Allegato 1 - Dati personali del soggetto che presenta l'osservazione

Allegato 2 - Copia del documento di riconoscimento in corso

Allegato XX - _____ (inserire numero e titolo dell'allegato tecnico se presente e
unicamente in formato PDF)

Roma 15 maggio 2024
(inserire luogo e data)

Il/La dichiarante
Monica Tommasi

(Firma)

A handwritten signature in black ink, appearing to read 'Monica Tommasi', written in a cursive style.