

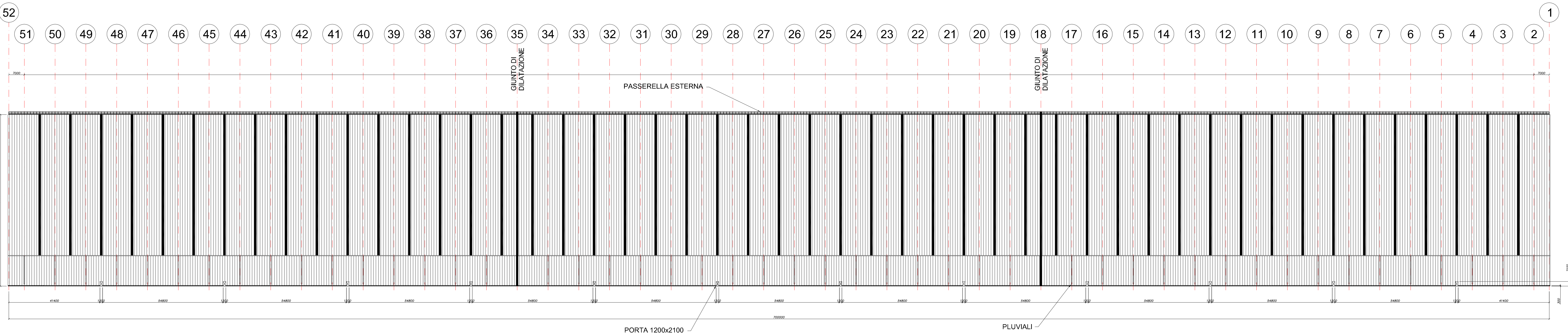
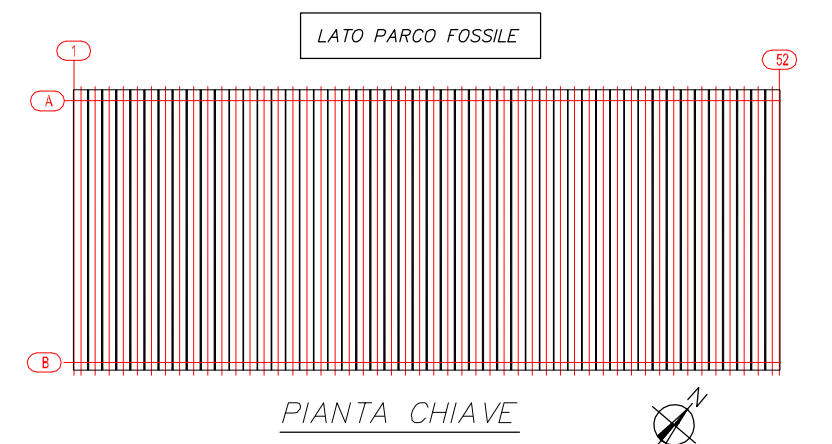
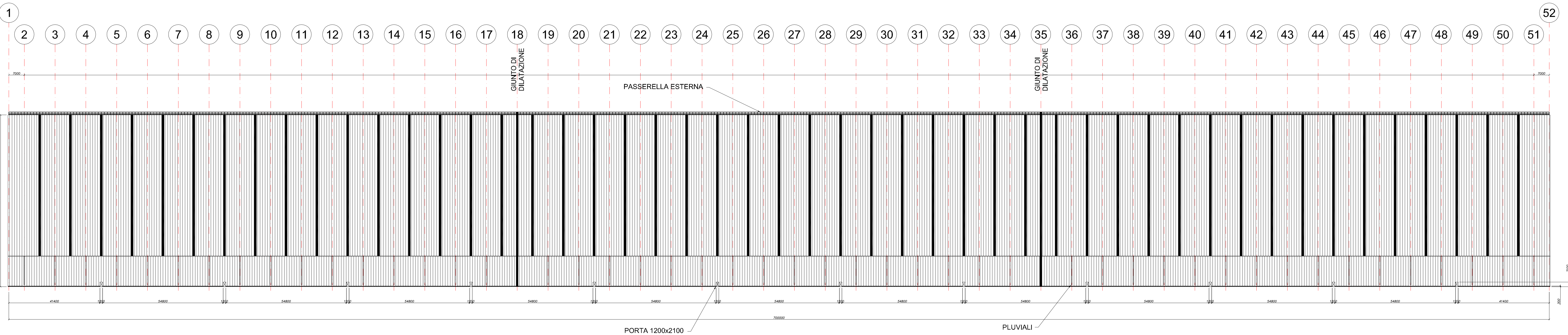


LEGENDA

-  = LAMIERA DI COPERTURA
-  = LASTRA DI POLICARBONATO



PROSPETTO NORD
SCALA 1:750




PROSPETTO SUD
SCALA 1:750

COMUNE di TARANTO
(Provincia di Taranto)

COPERTURA DEI PARCHI MATERIE PRIME
DELLO STABILIMENTO DI TARANTO

TAVOLA
08

COMMITTENTE:  Stabilimento di TARANTO

Scala: 1:750
Data: Febbraio 2014

UBICAZIONE: S.S. APPIA Km. 648 - Taranto

PROGETTISTA:
Arch. Angelo Nuzzo
via XX Settembre, 48 - Grottaglie (TA)
tel/fax: 099.5510475
mail: angelo.nuzzo@archiworldpec.it



COLLABORAZIONE
Arch. Giampiero Portulano

OGGETTO:
COPERTURA PARCO MINERALE
PROSPETTO NORD - PROSPETTO SUD

